秩父市特定間伐等促進計画
変更計画

埼玉県秩父市

令和３年１２月

令和６年３月変更（第１回）

1　特定間伐等促進計画の目標

森林の間伐等の実施の促進に関する特別措置法第４条第１項の規定により定められた県の基本方針によると，令和3年度から令和12年度までの10年間の特定間伐等の実施の促進の目標として，18,000ｈａ（年平均1,800ｈａ）の間伐の実施を掲げている。

県の基本方針や本市の間伐の実施状況を勘案して，令和3年度から令和12年度までの10年間で10,310ｈａ（年平均1,031ｈａ）の間伐を行うことを，本秩父市特定間伐等促進計画の目標とする。また，主伐後の確実な再造林も含めた造林の実施を促進する。

2　特定間伐等促進計画の区域

県の基本方針に定められた特定間伐等の実施を促進するための措置を講ずべき区域の基準に従い，本市の特定間伐等促進計画の区域の範囲を別図のとおりとする。

注１）国土地理院１／25000地勢図相当又は１／5000森林基本図の図面に図示する（市町村管内図等の使用も可）。
注２）特定間伐等促進計画の区域としては，特定間伐等の事業を実施する区域だけではなく，基本方針において示された考え方に即して，特定間伐等を実施することが適当と認められる区域を幅広く設定することとし，地形図等を用いて当該区域の概略を示す。この際，人工林を厳密に拾う必要はなく，介在的な天然林を含め，間伐及び造林が必要な範囲を面的に区域を設定する

3 特定間伐等の実施計画　　摘要

(1) 間伐

番号	事業実施主体	事業実施年度（令和）	所在場所			間伐を実施する森林の現況						間伐の内容			対図番号（団地番号、林小班番号等）	交付金希望	備考
			市町村	林班	小班	面積（ha）	樹種	林齢	齢級	立木材積（m3）	摘要	間伐の方法	間伐立木材積(m3)	間伐率（材積率%）			
1	株式会社ウッディーコイケ	5	秩父市	浦山4	1ア	1.10	ひのき	63	13	480		定性	144.0	30%			
2	株式会社ウッディーコイケ	5	秩父市	浦山4	1イ	0.55	からまつ	59	12	210		定性	63.0	30%			
3	株式会社ウッディーコイケ	5	秩父市	浦山4	1ウ	0.55	すぎ	63	13	286		定性	86.0	30%			
4	株式会社ウッディーコイケ	5	秩父市	浦山4	2ア	1.18	すぎ	60	12	595		定性	179.0	30%			
5	株式会社ウッディーコイケ	5	秩父市	浦山4	3	0.43	ひのき	59	12	178		定性	53.0	30%			
6	株式会社ウッディーコイケ	5	秩父市	浦山4	4	0.40	すぎ	58	12	198		定性	59.0	30%			
7	株式会社ウッディーコイケ	5	秩父市	浦山4	5ア	0.15	ひのき	55	11	59		定性	18.0	30%			
8	株式会社ウッディーコイケ	5	秩父市	浦山4	5ウ	1.33	すぎ	51	11	589		定性	177.0	30%			
9	株式会社ウッディーコイケ	5	秩父市	浦山4	5エ	0.07	ひのき	30	6	13		定性	4.0	30%			
10	株式会社ウッディーコイケ	5	秩父市	浦山4	6	0.02	すぎ	63	13	10		定性	3.0	30%			
11	株式会社ウッディーコイケ	5	秩父市	浦山4	7	0.09	すぎ	63	13	47		定性	14.0	30%			
12	株式会社ウッディーコイケ	5	秩父市	浦山4	8	0.05	すぎ	63	13	26		定性	8.0	30%			
13	株式会社ウッディーコイケ	5	秩父市	浦山4	9	0.10	すぎ	63	13	52		定性	16.0	30%			
14	株式会社ウッディーコイケ	5	秩父市	浦山4	10	0.13	すぎ	63	13	68		定性	20.0	30%			
15	株式会社ウッディーコイケ	5	秩父市	浦山4	15ア	0.98	からまつ	60	12	376		定性	113.0	30%			
16	株式会社ウッディーコイケ	5	秩父市	浦山4	15イ	0.98	からまつ	61	13	379		定性	114.0	30%			
17	株式会社ウッディーコイケ	5	秩父市	浦山4	16	0.08	ひのき	105	21	40		定性	12.0	30%			
18	株式会社ウッディーコイケ	5	秩父市	浦山4	15ア	0.98	からまつ	60	12	376		定性	113.0	30%			
19	株式会社ウッディーコイケ	5	秩父市	浦山4	15イ	0.98	からまつ	61	13	379		定性	114.0	30%			
20	株式会社ウッディーコイケ	5	秩父市	浦山4	16	0.08	ひのき	105	21	40		定性	12.0	30%			
21	株式会社ウッディーコイケ	5	秩父市	浦山4	17イ	0.22	すぎ	65	13	117		定性	35.0	30%			
22	株式会社ウッディーコイケ	5	秩父市	浦山4	17ウ	0.29	ひのき	65	13	129		定性	39.0	30%			
23	株式会社ウッディーコイケ	5	秩父市	浦山4	17エ	0.22	さわら	65	13	117		定性	35.0	30%			
24	株式会社ウッディーコイケ	5	秩父市	浦山4	18ア	0.41	ひのき	63	13	179		定性	54.0	30%			
25	株式会社ウッディーコイケ	5	秩父市	浦山4	24イ	0.00	すぎ	62	13	0		定性	0.0	30%			
26	株式会社ウッディーコイケ	5	秩父市	浦山4	28エ	0.03	すぎ	69	14	17		定性	5.0	30%			
27	株式会社ウッディーコイケ	5	秩父市	浦山4	24イ	0.00	すぎ	62	13	0		定性	0.0	30%			
28	株式会社ウッディーコイケ	5	秩父市	浦山4	28エ	0.03	すぎ	69	14	17		定性	5.0	30%			
29	株式会社ウッディーコイケ	5	秩父市	浦山4	28エ	0.03	すぎ	69	14	17		定性	5.0	30%			
30	株式会社ウッディーコイケ	5	秩父市	浦山4	28オ	0.08	すぎ	62	13	41		定性	12.0	30%			
31	株式会社ウッディーコイケ	5	秩父市	浦山4	28キ	0.08	すぎ	46	10	32		定性	10.0	30%			
32	株式会社ウッディーコイケ	5	秩父市	浦山4	30	0.06	すぎ	58	12	30		定性	9.0	30%			
33	株式会社ウッディーコイケ	5	秩父市	浦山4	30	0.06	すぎ	58	12	30		定性	9.0	30%			
34	株式会社ウッディーコイケ	5	秩父市	浦山4	33ア	0.04	すぎ	70	14	22		定性	7.0	30%			
35	株式会社ウッディーコイケ	5	秩父市	浦山4	33イ	0.09	すぎ	57	12	44		定性	13.0	30%			
36	株式会社ウッディーコイケ	5	秩父市	浦山4	61ア	0.05	すぎ	93	19	30		定性	9.0	30%			
37	株式会社ウッディーコイケ	5	秩父市	浦山4	61イ	0.05	すぎ	110	22	30		定性	9.0	30%			
38	株式会社ウッディーコイケ	5	秩父市	浦山4	71イ	0.05	すぎ	67	14	27		定性	8.0	30%			
39	株式会社ウッディーコイケ	5	秩父市	浦山4	73ア	0.11	すぎ	58	12	54		定性	16.0	30%			
40	株式会社ウッディーコイケ	5	秩父市	浦山4	61ア	0.05	すぎ	93	19	30		定性	9.0	30%			
41	株式会社ウッディーコイケ	5	秩父市	浦山4	61イ	0.05	すぎ	110	22	30		定性	9.0	30%			

番号	事業実施主体	事業実施年度（令和）	所在場所			間伐を実施する森林の現況						間伐の内容			対図番号（団地番号、林小班番号等）	交付金希望	備考
			市町村	林班	小班	面積（ha）	樹種	林齢	齢級	立木材積（m3）	摘要	間伐の方法	間伐立木材積(m3)	間伐率（材積率%）			
42	株式会社ウッディーコイケ	5	秩父市	浦山4	71イ	0.05	すぎ	67	14	27		定性	8.0	30%			
43	株式会社ウッディーコイケ	5	秩父市	浦山4	73ア	0.11	すぎ	58	12	54		定性	16.0	30%			
44	株式会社ウッディーコイケ	5	秩父市	浦山4	71イ	0.05	すぎ	67	14	27		定性	8.0	30%			
45	株式会社ウッディーコイケ	5	秩父市	浦山4	73ア	0.11	すぎ	58	12	54		定性	16.0	30%			
46	株式会社ウッディーコイケ	5	秩父市	浦山4	73ア	0.11	すぎ	58	12	54		定性	16.0	30%			
47	株式会社ウッディーコイケ	5	秩父市	影森1A	1イ	0.15	すぎ	55	11	71		定性	21.0	30%			
48	株式会社ウッディーコイケ	5	秩父市	影森1A	1ウ	0.05	ひのき	47	10	17		定性	5.0	30%			
49	株式会社ウッディーコイケ	5	秩父市	影森1A	1オ	0.06	すぎ	47	10	25		定性	8.0	30%			
50	株式会社ウッディーコイケ	5	秩父市	影森1A	1カ	0.03	ひのき	47	10	10		定性	3.0	30%			
51	株式会社ウッディーコイケ	5	秩父市	影森1A	2ア	0.01	すぎ	62	13	5		定性	2.0	30%			
52	株式会社ウッディーコイケ	5	秩父市	影森1A	2イ	0.25	すぎ	60	12	126		定性	38.0	30%			
53	株式会社ウッディーコイケ	5	秩父市	影森1A	2エ	0.11	すぎ	45	9	7		定性	2.0	30%			
54	株式会社ウッディーコイケ	5	秩父市	影森1A	2オ	0.04	すぎ	44	9	3		定性	1.0	30%			
55	株式会社ウッディーコイケ	5	秩父市	影森1A	3ア	0.20	すぎ	50	10	87		定性	26.0	30%			
56	株式会社ウッディーコイケ	5	秩父市	影森1A	3イ	0.06	ひのき	50	10	22		定性	7.0	30%			
57	株式会社ウッディーコイケ	5	秩父市	影森1A	4ア	0.04	すぎ	63	13	21		定性	6.0	30%			
58	株式会社ウッディーコイケ	5	秩父市	影森1A	4イ	0.02	すぎ	63	13	10		定性	3.0	30%			
59	株式会社ウッディーコイケ	5	秩父市	影森1A	6	0.03	すぎ	70	14	133		定性	40.0	30%			
60	株式会社ウッディーコイケ	5	秩父市	影森1A	7ア	0.04	すぎ	43	9	24		定性	7.0	30%			
61	株式会社ウッディーコイケ	5	秩父市	影森1A	7イ	0.08	すぎ	46	10	24		定性	7.0	30%			
62	株式会社ウッディーコイケ	5	秩父市	影森1A	7ウ	0.27	すぎ	59	12	24		定性	7.0	30%			
63	株式会社ウッディーコイケ	5	秩父市	影森1A	8ア	0.29	すぎ	73	15	24		定性	7.0	30%			
64	株式会社ウッディーコイケ	5	秩父市	影森1A	8イ	0.13	ひのき	73	15	24		定性	7.0	30%			
65	株式会社ウッディーコイケ	5	秩父市	影森1A	8ウ	0.01	すぎ	73	15	24		定性	7.0	30%			
66	株式会社ウッディーコイケ	5	秩父市	影森1A	9ア	0.02	すぎ	69	14	24		定性	7.0	30%			
67	株式会社ウッディーコイケ	5	秩父市	影森1A	9イ	0.21	すぎ	73	15	24		定性	7.0	30%			
68	株式会社ウッディーコイケ	5	秩父市	影森1A	10ア	0.21	すぎ	73	15	120		定性	36.0	30%			
69	株式会社ウッディーコイケ	5	秩父市	影森1A	10イ	0.01	すぎ	73	15	6		定性	2.0	30%			
70	株式会社ウッディーコイケ	5	秩父市	影森1A	10ウ	0.40	すぎ	73	15	228		定性	68.0	30%			
71	株式会社ウッディーコイケ	5	秩父市	影森1A	11ア	1.30	すぎ	67	14	702		定性	211.0	30%			
72	株式会社ウッディーコイケ	5	秩父市	影森1A	11イ	0.32	ひのき	69	14	148		定性	44.0	30%			
73	株式会社ウッディーコイケ	5	秩父市	影森1A	12ア	0.31	ひのき	73	15	149		定性	45.0	30%			
74	株式会社ウッディーコイケ	5	秩父市	影森1A	12イ	0.88	すぎ	73	15	502		定性	151.0	30%			
75	株式会社ウッディーコイケ	5	秩父市	影森1A	12ウ	1.23	すぎ	73	15	701		定性	210.0	30%			
76	株式会社ウッディーコイケ	5	秩父市	影森1A	14ウ	0.05	すぎ	56	12	24		定性	7.0	30%			
77	株式会社ウッディーコイケ	5	秩父市	影森1B	1	0.01	すぎ	68	14	24		定性	7.0	30%			
78	株式会社ウッディーコイケ	5	秩父市	影森1B	2	0.07	すぎ	59	12	5		定性	2.0	30%			
79	株式会社ウッディーコイケ	5	秩父市	影森1B	3	0.01	すぎ	59	12	35		定性	11.0	30%			
80	株式会社ウッディーコイケ	5	秩父市	影森1B	4ウ	0.01	すぎ	85	17	6		定性	2.0	30%			
81	株式会社ウッディーコイケ	5	秩父市	影森1B	4エ	0.01	すぎ	85	17	6		定性	2.0	30%			
82	株式会社ウッディーコイケ	5	秩父市	影森1B	4オ	0.10	ひのき	32	7	20		定性	6.0	30%			
83	株式会社ウッディーコイケ	5	秩父市	影森1B	6ア	0.02	すぎ	51	11	9		定性	3.0	30%			
84	株式会社ウッディーコイケ	5	秩父市	影森1B	6イ	0.25	すぎ	61	13	127		定性	38.0	30%			
85	株式会社ウッディーコイケ	5	秩父市	影森1B	6ウ	0.26	すぎ	74	15	149		定性	45.0	30%			

番号	事業実施主体	事業実施年度（令和）	所在場所			間伐を実施する森林の現況						間伐の内容			対図番号（団地番号、林小班番号等）	交付金希望	備考
			市町村	林班	小班	面積（ha）	樹種	林齢	齢級	立木材積（m3）	摘要	間伐の方法	間伐立木材積(m3)	間伐率（材積率%）			
86	株式会社ウッディーコイケ	5	秩父市	影森1B	6エ	0.76	すぎ	63	13	395		定性	119.0	30%			
87	株式会社ウッディーコイケ	5	秩父市	影森1B	6オ	0.06	ひのき	34	7	13		定性	4.0	30%			
88	株式会社ウッディーコイケ	5	秩父市	影森1B	6カ	0.07	すぎ	29	6	16		定性	5.0	30%			
89	株式会社ウッディーコイケ	5	秩父市	影森1B	6キ	0.19	ひのき	28	6	31		定性	9.0	30%			
90	株式会社ウッディーコイケ	5	秩父市	影森1C	2エ	0.02	すぎ	57	12	7		定性	2.0	30%			
91	株式会社ウッディーコイケ	5	秩父市	影森1C	5ア	0.33	すぎ	57	12	9		定性	3.0	30%			
92	株式会社ウッディーコイケ	5	秩父市	影森1C	5エ	0.11	すぎ	44	9	9		定性	3.0	30%			
93	株式会社ウッディーコイケ	5	秩父市	影森1C	6	0.04	ひのき	56	12	9		定性	3.0	30%			
94	株式会社ウッディーコイケ	5	秩父市	影森1C	7ウ	0.05	すぎ	80	16	9		定性	3.0	30%			
95	株式会社ウッディーコイケ	5	秩父市	影森1C	7エ	0.10	すぎ	61	13	9		定性	3.0	30%			
96	株式会社ウッディーコイケ	5	秩父市	影森1C	7オ	0.17	すぎ	62	13	9		定性	3.0	30%			
97	株式会社ウッディーコイケ	5	秩父市	影森1C	8	0.01	すぎ	80	16	9		定性	3.0	30%			
98	株式会社ウッディーコイケ	5	秩父市	影森1C	9	0.01	すぎ	56	12	9		定性	3.0	30%			
99	株式会社ウッディーコイケ	5	秩父市	影森1C	10ア	0.20	すぎ	70	14	0		定性	0.0	30%			
100	株式会社ウッディーコイケ	5	秩父市	影森1C	10イ	0.58	すぎ	60	12	0		定性	0.0	30%			
101	株式会社ウッディーコイケ	5	秩父市	影森1C	11	0.01	すぎ	71	15	0		定性	0.0	30%			
102	株式会社ウッディーコイケ	5	秩父市	影森1C	12ア	0.20	すぎ	68	14	0		定性	0.0	30%			
103	株式会社ウッディーコイケ	5	秩父市	影森1C	12イ	0.42	すぎ	52	11	0		定性	0.0	30%			
104	株式会社ウッディーコイケ	5	秩父市	影森1C	12ウ	0.16	すぎ	52	11	0		定性	0.0	30%			
105	株式会社ウッディーコイケ	5	秩父市	影森1C	13	0.01	すぎ	67	14	0		定性	0.0	30%			
106	株式会社ウッディーコイケ	5	秩父市	影森1C	15	1.91	すぎ	53	11	0		定性	0.0	30%			
107	株式会社ウッディーコイケ	5	秩父市	影森1C	16ア	0.39	すぎ	53	11	46		定性	14.0	30%			
108	株式会社ウッディーコイケ	5	秩父市	影森1C	16イ	0.31	からまつ	43	9	94		定性	28.0	30%			
109	株式会社ウッディーコイケ	5	秩父市	影森1C	17ア	0.27	すぎ	50	10	118		定性	35.0	30%			
110	株式会社ウッディーコイケ	5	秩父市	影森1C	17ウ	0.08	ひのき	47	10	27		定性	8.0	30%			
111	株式会社ウッディーコイケ	5	秩父市	影森1C	17エ	0.03	すぎ	50	10	13		定性	4.0	30%			
112	株式会社ウッディーコイケ	5	秩父市	影森1C	18	0.03	すぎ	68	14	13		定性	4.0	30%			
113	株式会社ウッディーコイケ	5	秩父市	影森1C	21ア	0.20	すぎ	57	12	98		定性	29.0	30%			
114	株式会社ウッディーコイケ	5	秩父市	影森1C	22ウ	0.06	すぎ	80	16	35		定性	11.0	30%			
115	株式会社ウッディーコイケ	5	秩父市	影森1C	23	0.16	すぎ	72	15	2		定性	1.0	30%			
116	株式会社ウッディーコイケ	5	秩父市	影森1C	24	0.13	すぎ	52	11	90		定性	27.0	30%			
117	株式会社ウッディーコイケ	5	秩父市	影森1C	25ア	0.01	すぎ	52	11	5		定性	2.0	30%			
118	株式会社ウッディーコイケ	5	秩父市	影森1C	25イ	0.00	すぎ	52	11	0		定性	0.0	30%			
119	株式会社ウッディーコイケ	5	秩父市	影森1C	26ア	0.35	すぎ	55	11	166		定性	50.0	30%			
120	株式会社ウッディーコイケ	5	秩父市	影森1C	26イ	0.35	すぎ	52	11	64		定性	19.0	30%			
121	株式会社ウッディーコイケ	5	秩父市	影森1C	27	0.02	すぎ	72	15	64		定性	19.0	30%			
122	株式会社ウッディーコイケ	5	秩父市	影森1C	28ア	0.51	すぎ	55	11	242		定性	73.0	30%			
123	株式会社ウッディーコイケ	5	秩父市	影森1C	28イ	0.51	すぎ	55	11	242		定性	73.0	30%			
124	株式会社ウッディーコイケ	5	秩父市	影森1C	29ア	0.06	すぎ	75	15	35		定性	11.0	30%			
125	株式会社ウッディーコイケ	5	秩父市	影森1C	29イ	0.01	すぎ	75	15	6		定性	2.0	30%			
126	株式会社ウッディーコイケ	5	秩父市	影森1C	30イ	0.02	すぎ	53	11	9		定性	3.0	30%			
127	株式会社ウッディーコイケ	5	秩父市	影森1C	30ウ	0.02	すぎ	53	11	9		定性	3.0	30%			
128	株式会社ウッディーコイケ	5	秩父市	影森1D	4	0.05	すぎ	53	11	6		定性	2.0	30%			
129	株式会社ウッディーコイケ	5	秩父市	影森1D	12ア	0.15	ひのき	104	21	9		定性	3.0	30%			

番号	事業実施主体	事業実施年度（令和）	所在場所			間伐を実施する森林の現況						間伐の内容			対図番号（団地番号、林小班番号等）	交付金希望	備考
			市町村	林班	小班	面積（ha）	樹種	林齢	齢級	立木材積（m3）	摘要	間伐の方法	間伐立木材積(m3)	間伐率（材積率%）			
130	株式会社ウッディーコイケ	5	秩父市	影森1D	12イ	0.05	すぎ	34	7	9		定性	3.0	30%			
131	株式会社ウッディーコイケ	5	秩父市	影森1D	14	0.25	すぎ	61	13	9		定性	3.0	30%			
132	株式会社ウッディーコイケ	5	秩父市	影森1D	16	0.01	すぎ	80	16	9		定性	3.0	30%			
133	株式会社ウッディーコイケ	5	秩父市	影森1D	17	0.10	すぎ	70	14	9		定性	3.0	30%			
134	株式会社ウッディーコイケ	5	秩父市	影森1D	26イ	0.14	すぎ	58	12	148		定性	44.0	30%			
135	株式会社ウッディーコイケ	5	秩父市	影森1D	28	0.85	すぎ	63	13	148		定性	44.0	30%			
136	株式会社ウッディーコイケ	5	秩父市	影森1D	30ア	0.54	すぎ	58	12	22		定性	7.0	30%			
137	株式会社ウッディーコイケ	5	秩父市	影森1D	30イ	0.13	すぎ	75	15	22		定性	7.0	30%			
138	株式会社ウッディーコイケ	5	秩父市	影森1D	31ウ	0.09	すぎ	60	12	22		定性	7.0	30%			
139	株式会社ウッディーコイケ	5	秩父市	影森1D	33	0.45	すぎ	61	13	22		定性	7.0	30%			
140	株式会社ウッディーコイケ	5	秩父市	影森1D	35ア	0.22	ひのき	39	8	30		定性	9.0	30%			
141	株式会社ウッディーコイケ	5	秩父市	影森1D	35ウ	0.14	すぎ	65	13	74		定性	22.0	30%			
142	株式会社ウッディーコイケ	5	秩父市	影森1D	35カ	0.16	ひのき	34	7	7		定性	2.0	30%			
143	株式会社ウッディーコイケ	5	秩父市	影森2A	1ア	0.12	すぎ	58	12	293		定性	88.0	30%			
144	株式会社ウッディーコイケ	5	秩父市	影森2A	1イ	0.11	ひのき	58	12	293		定性	88.0	30%			
145	株式会社ウッディーコイケ	5	秩父市	影森2A	2ア	0.43	すぎ	68	14	293		定性	88.0	30%			
146	株式会社ウッディーコイケ	5	秩父市	影森2A	2イ	0.42	ひのき	68	14	293		定性	88.0	30%			
147	株式会社ウッディーコイケ	5	秩父市	影森2A	3ア	1.05	すぎ	62	13	293		定性	88.0	30%			
148	株式会社ウッディーコイケ	5	秩父市	影森2A	6	0.06	すぎ	68	14	293		定性	88.0	30%			
149	株式会社ウッディーコイケ	5	秩父市	影森2A	7	0.06	すぎ	62	13	293		定性	88.0	30%			
150	株式会社ウッディーコイケ	5	秩父市	影森2A	8ア	0.80	すぎ	62	13	293		定性	88.0	30%			
151	株式会社ウッディーコイケ	5	秩父市	影森2A	8イ	0.25	すぎ	68	14	293		定性	88.0	30%			
152	株式会社ウッディーコイケ	5	秩父市	影森2A	9	1.64	すぎ	80	16	293		定性	88.0	30%			
153	株式会社ウッディーコイケ	5	秩父市	影森2A	10イ	0.10	すぎ	44	9	6		定性	2.0	30%			
154	株式会社ウッディーコイケ	5	秩父市	影森2A	11ア	0.87	ひのき	70	14	6		定性	2.0	30%			
155	株式会社ウッディーコイケ	5	秩父市	影森2A	11イ	0.57	すぎ	62	13	293		定性	88.0	30%			
156	株式会社ウッディーコイケ	5	秩父市	影森2B	1	0.34	すぎ	57	12	293		定性	88.0	30%			
157	株式会社ウッディーコイケ	5	秩父市	影森2B	2ア	0.18	すぎ	48	10	76		定性	23.0	30%			
158	株式会社ウッディーコイケ	5	秩父市	影森2B	2ウ	0.37	すぎ	57	12	181		定性	54.0	30%			
159	株式会社ウッディーコイケ	5	秩父市	影森2B	3ア	1.45	すぎ	62	13	745		定性	224.0	30%			
160	株式会社ウッディーコイケ	5	秩父市	影森2B	3イ	0.92	すぎ	70	14	511		定性	153.0	30%			
161	株式会社ウッディーコイケ	5	秩父市	影森2B	3ウ	0.11	すぎ	70	14	61		定性	18.0	30%			
162	株式会社ウッディーコイケ	5	秩父市	影森2B	3エ	0.06	すぎ	70	14	33		定性	10.0	30%			
163	株式会社ウッディーコイケ	5	秩父市	影森2B	3オ	0.03	すぎ	70	14	17		定性	5.0	30%			
164	株式会社ウッディーコイケ	5	秩父市	影森2B	3カ	0.14	すぎ	70	14	78		定性	23.0	30%			
165	株式会社ウッディーコイケ	5	秩父市	影森2B	3キ	0.04	ひのき	70	14	19		定性	6.0	30%			
166	株式会社ウッディーコイケ	5	秩父市	影森2B	3ク	2.50	すぎ	70	14	1,388		定性	416.0	30%			
167	株式会社ウッディーコイケ	5	秩父市	影森2B	4ア	1.55	ひのき	72	15	736		定性	221.0	30%			
168	株式会社ウッディーコイケ	5	秩父市	影森2B	4イ	0.03	ひのき	72	15	14		定性	4.0	30%			
169	株式会社ウッディーコイケ	5	秩父市	影森2B	4ウ	0.03	ひのき	72	15	14		定性	4.0	30%			
170	株式会社ウッディーコイケ	5	秩父市	影森2B	4エ	0.04	ひのき	72	15	19		定性	6.0	30%			
171	株式会社ウッディーコイケ	5	秩父市	影森2B	4オ	0.06	ひのき	72	15	29		定性	9.0	30%			
172	株式会社ウッディーコイケ	5	秩父市	影森2B	4カ	0.17	ひのき	72	15	81		定性	24.0	30%			
173	株式会社ウッディーコイケ	5	秩父市	影森2B	5ア	0.04	すぎ	70	14	22		定性	7.0	30%			

番号	事業実施主体	事業実施年度（令和）	所在場所			間伐を実施する森林の現況						間伐の内容			対図番号（団地番号、林小班番号等）	交付金希望	備考
			市町村	林班	小班	面積（ha）	樹種	林齢	齢級	立木材積（m3）	摘要	間伐の方法	間伐立木材積(m3)	間伐率（材積率%）			
174	株式会社ウッディーコイケ	5	秩父市	影森2B	5イ	0.12	すぎ	70	14	67		定性	20.0	30%			
175	株式会社ウッディーコイケ	5	秩父市	影森2B	6	0.38	ひのき	72	15	67		定性	20.0	30%			
176	株式会社ウッディーコイケ	5	秩父市	影森2B	7ア	0.44	すぎ	44	9	28		定性	8.0	30%			
177	株式会社ウッディーコイケ	5	秩父市	影森2B	7イ	0.07	ひのき	72	15	33		定性	10.0	30%			
178	株式会社ウッディーコイケ	5	秩父市	影森2C	1	0.15	すぎ	68	14	33		定性	10.0	30%			
179	株式会社ウッディーコイケ	5	秩父市	影森2C	2	0.17	すぎ	52	11	159		定性	48.0	30%			
180	株式会社ウッディーコイケ	5	秩父市	影森2C	3ア	0.10	すぎ	86	18	41		定性	12.0	30%			
181	株式会社ウッディーコイケ	5	秩父市	影森2C	3イ	0.15	すぎ	86	18	41		定性	12.0	30%			
182	株式会社ウッディーコイケ	5	秩父市	影森2C	4ア	0.17	すぎ	52	11	41		定性	12.0	30%			
183	株式会社ウッディーコイケ	5	秩父市	影森2C	4イ	0.04	すぎ	52	11	41		定性	12.0	30%			
184	株式会社ウッディーコイケ	5	秩父市	影森2C	5	0.22	すぎ	105	21	41		定性	12.0	30%			
185	株式会社ウッディーコイケ	5	秩父市	影森2C	6ア	1.90	すぎ	68	14	41		定性	12.0	30%			
186	株式会社ウッディーコイケ	5	秩父市	影森2C	6イ	0.30	ひのき	68	14	41		定性	12.0	30%			
187	株式会社ウッディーコイケ	5	秩父市	影森2C	6ウ	0.34	ひのき	48	10	41		定性	12.0	30%			
188	株式会社ウッディーコイケ	5	秩父市	影森2C	7	0.28	すぎ	59	12	41		定性	12.0	30%			
189	株式会社ウッディーコイケ	5	秩父市	影森2C	8ア	0.75	すぎ	48	10	41		定性	12.0	30%			
190	株式会社ウッディーコイケ	5	秩父市	影森2C	8ウ	0.33	すぎ	59	12	41		定性	12.0	30%			
191	株式会社ウッディーコイケ	5	秩父市	影森2C	9	0.10	ひのき	65	13	41		定性	12.0	30%			
192	株式会社ウッディーコイケ	5	秩父市	影森2C	10ア	0.25	すぎ	67	14	82		定性	25.0	30%			
193	株式会社ウッディーコイケ	5	秩父市	影森2C	10イ	0.10	ひのき	67	14	82		定性	25.0	30%			
194	株式会社ウッディーコイケ	5	秩父市	影森2C	11	0.08	すぎ	62	13	82		定性	25.0	30%			
195	株式会社ウッディーコイケ	5	秩父市	影森2C	12ア	0.35	すぎ	48	10	82		定性	25.0	30%			
196	株式会社ウッディーコイケ	5	秩父市	影森2C	12イ	0.14	すぎ	42	9	12		定性	4.0	30%			
197	株式会社ウッディーコイケ	5	秩父市	影森2C	14	0.25	すぎ	63	13	100		定性	30.0	30%			
198	株式会社ウッディーコイケ	5	秩父市	影森2C	15ア	2.56	すぎ	68	14	1,395		定性	419.0	30%			
199	株式会社ウッディーコイケ	5	秩父市	影森2C	15イ	0.10	ひのき	68	14	46		定性	14.0	30%			
200	株式会社ウッディーコイケ	5	秩父市	影森2C	16ア	0.03	すぎ	62	13	15		定性	5.0	30%			
201	株式会社ウッディーコイケ	5	秩父市	影森2C	16イ	0.05	すぎ	62	13	26		定性	8.0	30%			
202	株式会社ウッディーコイケ	5	秩父市	影森2C	16ウ	0.17	すぎ	62	13	87		定性	26.0	30%			
203	株式会社ウッディーコイケ	5	秩父市	影森2C	17	0.30	すぎ	72	15	87		定性	26.0	30%			
204	株式会社ウッディーコイケ	5	秩父市	影森2C	18	0.32	すぎ	59	12	87		定性	26.0	30%			
205	株式会社ウッディーコイケ	5	秩父市	影森2C	19	0.04	すぎ	72	15	159		定性	48.0	30%			
206	株式会社ウッディーコイケ	5	秩父市	影森2C	20ア	0.07	すぎ	59	12	35		定性	11.0	30%			
207	株式会社ウッディーコイケ	5	秩父市	影森2C	20イ	0.05	すぎ	59	12	25		定性	8.0	30%			
208	株式会社ウッディーコイケ	5	秩父市	影森2C	21ア	0.09	すぎ	58	12	44		定性	13.0	30%			
209	株式会社ウッディーコイケ	5	秩父市	影森2C	21イ	0.16	すぎ	58	12	79		定性	24.0	30%			
210	株式会社ウッディーコイケ	5	秩父市	影森2C	22イ	0.06	すぎ	70	14	79		定性	24.0	30%			
211	株式会社ウッディーコイケ	5	秩父市	影森2C	23ア	0.27	すぎ	52	11	122		定性	37.0	30%			
212	株式会社ウッディーコイケ	5	秩父市	影森2C	23イ	0.11	ひのき	52	11	41		定性	12.0	30%			
213	株式会社ウッディーコイケ	5	秩父市	影森2D	1ア	0.03	すぎ	57	12	15		定性	5.0	30%			
214	株式会社ウッディーコイケ	5	秩父市	影森2D	1イ	0.03	すぎ	57	12	15		定性	5.0	30%			
215	株式会社ウッディーコイケ	5	秩父市	影森2D	2	0.27	すぎ	74	15	15		定性	5.0	30%			
216	株式会社ウッディーコイケ	5	秩父市	影森2D	3	2.75	すぎ	54	11	155		定性	47.0	30%			
217	株式会社ウッディーコイケ	5	秩父市	影森2D	4ア	0.23	すぎ	54	11	108		定性	32.0	30%			

番号	事業実施主体	事業実施年度（令和）	所在場所			間伐を実施する森林の現況						間伐の内容			対図番号（団地番号、林小班番号等）	交付金希望	備考
			市町村	林班	小班	面積（ha）	樹種	林齢	齢級	立木材積（m3）	摘要	間伐の方法	間伐立木材積(m3)	間伐率（材積率%）			
218	株式会社ウッディーコイケ	5	秩父市	影森2D	4イ	1.35	すぎ	57	12	659		定性	198.0	30%			
219	株式会社ウッディーコイケ	5	秩父市	影森2D	4ウ	1.37	すぎ	57	12	669		定性	201.0	30%			
220	株式会社ウッディーコイケ	5	秩父市	影森2D	4エ	0.29	すぎ	68	14	158		定性	47.0	30%			
221	株式会社ウッディーコイケ	5	秩父市	影森2D	5	0.17	すぎ	70	14	158		定性	47.0	30%			
222	株式会社ウッディーコイケ	5	秩父市	影森2D	6	0.44	すぎ	75	15	94		定性	28.0	30%			
223	株式会社ウッディーコイケ	5	秩父市	影森2D	7	0.20	すぎ	105	21	254		定性	76.0	30%			
224	株式会社ウッディーコイケ	5	秩父市	影森2E	4	0.02	すぎ	61	13	20		定性	6.0	30%			
225	株式会社ウッディーコイケ	5	秩父市	影森2E	5	0.05	すぎ	105	21	20		定性	6.0	30%			
226	株式会社ウッディーコイケ	5	秩父市	影森2E	6	0.01	すぎ	60	12	20		定性	6.0	30%			
227	株式会社ウッディーコイケ	5	秩父市	影森2E	7ア	0.17	すぎ	46	10	20		定性	6.0	30%			
228	株式会社ウッディーコイケ	5	秩父市	影森2E	7イ	0.18	すぎ	60	12	20		定性	6.0	30%			
229	株式会社ウッディーコイケ	5	秩父市	影森2E	8イ	0.01	すぎ	62	13	20		定性	6.0	30%			
230	株式会社ウッディーコイケ	5	秩父市	影森2E	8ウ	0.01	すぎ	62	13	20		定性	6.0	30%			
231	株式会社ウッディーコイケ	5	秩父市	影森2E	8エ	0.02	すぎ	62	13	20		定性	6.0	30%			
232	株式会社ウッディーコイケ	5	秩父市	影森2E	10	0.50	すぎ	58	12	25		定性	8.0	30%			
233	株式会社ウッディーコイケ	5	秩父市	影森2E	11ア	0.40	すぎ	58	12	198		定性	59.0	30%			
234	株式会社ウッディーコイケ	5	秩父市	影森2E	11イ	0.09	すぎ	58	12	44		定性	13.0	30%			
235	株式会社ウッディーコイケ	5	秩父市	影森2E	12ア	0.02	すぎ	61	13	10		定性	3.0	30%			
236	株式会社ウッディーコイケ	5	秩父市	影森2E	12イ	0.02	ひのき	61	13	9		定性	3.0	30%			
237	株式会社ウッディーコイケ	5	秩父市	影森2E	13ア	1.14	すぎ	57	12	556		定性	167.0	30%			
238	株式会社ウッディーコイケ	5	秩父市	影森2E	13イ	0.50	すぎ	57	12	244		定性	73.0	30%			
239	株式会社ウッディーコイケ	5	秩父市	影森2E	14ア	0.23	すぎ	61	13	117		定性	35.0	30%			
240	株式会社ウッディーコイケ	5	秩父市	影森2E	14イ	0.02	すぎ	75	15	12		定性	4.0	30%			
241	株式会社ウッディーコイケ	5	秩父市	影森2E	14ウ	0.26	すぎ	61	13	132		定性	40.0	30%			
242	株式会社ウッディーコイケ	5	秩父市	影森2E	14エ	0.10	すぎ	88	18	59		定性	18.0	30%			
243	株式会社ウッディーコイケ	5	秩父市	影森3A	1ア	0.07	すぎ	73	15	23		定性	7.0	30%			
244	株式会社ウッディーコイケ	5	秩父市	影森3A	1イ	0.07	すぎ	62	13	23		定性	7.0	30%			
245	株式会社ウッディーコイケ	5	秩父市	影森3A	2	0.02	すぎ	63	13	23		定性	7.0	30%			
246	株式会社ウッディーコイケ	5	秩父市	影森3A	3ア	0.02	すぎ	58	12	23		定性	7.0	30%			
247	株式会社ウッディーコイケ	5	秩父市	影森3A	3イ	0.06	すぎ	53	11	23		定性	7.0	30%			
248	株式会社ウッディーコイケ	5	秩父市	影森3A	4ア	0.38	すぎ	58	12	23		定性	7.0	30%			
249	株式会社ウッディーコイケ	5	秩父市	影森3A	5	0.48	すぎ	40	8	23		定性	7.0	30%			
250	株式会社ウッディーコイケ	5	秩父市	影森3A	6ア	0.74	すぎ	40	8	23		定性	7.0	30%			
251	株式会社ウッディーコイケ	5	秩父市	影森3A	7ア	0.04	すぎ	58	12	23		定性	7.0	30%			
252	株式会社ウッディーコイケ	5	秩父市	影森3A	7イ	0.02	すぎ	58	12	23		定性	7.0	30%			
253	株式会社ウッディーコイケ	5	秩父市	影森3A	9	0.01	すぎ	60	12	23		定性	7.0	30%			
254	株式会社ウッディーコイケ	5	秩父市	影森3A	10	0.42	すぎ	55	11	20		定性	6.0	30%			
255	株式会社ウッディーコイケ	5	秩父市	影森3A	11ア	0.21	すぎ	55	11	20		定性	6.0	30%			
256	株式会社ウッディーコイケ	5	秩父市	影森3A	11イ	0.22	すぎ	75	15	20		定性	6.0	30%			
257	株式会社ウッディーコイケ	5	秩父市	影森3A	15	0.04	すぎ	75	15	179		定性	54.0	30%			
258	株式会社ウッディーコイケ	5	秩父市	影森3B	4	0.02	すぎ	90	18	115		定性	35.0	30%			
259	株式会社ウッディーコイケ	5	秩父市	影森3B	5	0.80	すぎ	75	15	115		定性	35.0	30%			
260	株式会社ウッディーコイケ	5	秩父市	影森3B	6ア	0.34	すぎ	75	15	115		定性	35.0	30%			
261	株式会社ウッディーコイケ	5	秩父市	影森3B	6イ	0.01	すぎ	53	11	115		定性	35.0	30%			

番号	事業実施主体	事業実施年度（令和）	所在場所			間伐を実施する森林の現況						間伐の内容			対図番号（団地番号、林小班番号等）	交付金希望	備考
			市町村	林班	小班	面積（ha）	樹種	林齢	齢級	立木材積（m3）	摘要	間伐の方法	間伐立木材積(m3)	間伐率（材積率%）			
262	株式会社ウッディーコイケ	5	秩父市	影森3B	6ウ	0.05	すぎ	53	11	115		定性	35.0	30%			
263	株式会社ウッディーコイケ	5	秩父市	影森3B	8ア	0.33	すぎ	75	15	115		定性	35.0	30%			
264	株式会社ウッディーコイケ	5	秩父市	影森3B	9	0.14	すぎ	80	16	115		定性	35.0	30%			
265	株式会社ウッディーコイケ	5	秩父市	影森3B	17	0.10	すぎ	69	14	8		定性	2.0	30%			
266	株式会社ウッディーコイケ	5	秩父市	影森3B	32ア	0.54	すぎ	50	10	3		定性	1.0	30%			
267	株式会社ウッディーコイケ	5	秩父市	影森3B	32イ	0.10	ひのき	50	10	3		定性	1.0	30%			
268	株式会社ウッディーコイケ	5	秩父市	影森3B	32ウ	0.72	すぎ	47	10	296		定性	89.0	30%			
269	株式会社ウッディーコイケ	5	秩父市	影森3B	32エ	0.26	ひのき	47	10	88		定性	26.0	30%			
270	株式会社ウッディーコイケ	5	秩父市	影森3B	32オ	0.08	すぎ	46	10	32		定性	10.0	30%			
271	株式会社ウッディーコイケ	5	秩父市	影森3B	32カ	0.84	ひのき	46	10	278		定性	83.0	30%			
272	株式会社ウッディーコイケ	5	秩父市	影森3B	32キ	0.44	すぎ	58	12	217		定性	65.0	30%			
273	株式会社ウッディーコイケ	5	秩父市	影森3B	35	0.23	すぎ	63	13	217		定性	65.0	30%			
274	株式会社ウッディーコイケ	5	秩父市	影森3B	36	0.26	すぎ	51	11	120		定性	36.0	30%			
275	株式会社ウッディーコイケ	5	秩父市	影森3C	1ア	0.52	すぎ	68	14	283		定性	85.0	30%			
276	株式会社ウッディーコイケ	5	秩父市	影森3C	1イ	0.80	すぎ	53	11	367		定性	110.0	30%			
277	株式会社ウッディーコイケ	5	秩父市	影森3C	2ア	0.18	すぎ	68	14	98		定性	29.0	30%			
278	株式会社ウッディーコイケ	5	秩父市	影森3C	3	1.10	すぎ	68	14	123		定性	37.0	30%			
279	株式会社ウッディーコイケ	5	秩父市	影森3C	4ア	0.26	ひのき	41	9	74		定性	22.0	30%			
280	株式会社ウッディーコイケ	5	秩父市	影森3C	5イ	1.00	すぎ	43	9	31		定性	9.0	30%			
281	株式会社ウッディーコイケ	5	秩父市	影森3C	6	0.07	すぎ	68	14	31		定性	9.0	30%			
282	株式会社ウッディーコイケ	5	秩父市	影森3C	7ア	0.01	すぎ	68	14	5		定性	2.0	30%			
283	株式会社ウッディーコイケ	5	秩父市	影森3C	7イ	0.06	すぎ	68	14	33		定性	10.0	30%			
284	株式会社ウッディーコイケ	5	秩父市	影森3C	8イ	0.05	すぎ	68	14	27		定性	8.0	30%			
285	株式会社ウッディーコイケ	5	秩父市	影森3C	9	0.12	すぎ	65	13	27		定性	8.0	30%			
286	株式会社ウッディーコイケ	5	秩父市	影森3D	2	0.19	すぎ	65	13	15		定性	5.0	30%			
287	株式会社ウッディーコイケ	5	秩父市	影森3D	3ア	0.35	ひのき	42	9	160		定性	48.0	30%			
288	株式会社ウッディーコイケ	5	秩父市	影森3D	3ウ	0.07	すぎ	65	13	160		定性	48.0	30%			
289	株式会社ウッディーコイケ	5	秩父市	影森3D	6	0.02	すぎ	65	13	160		定性	48.0	30%			
290	株式会社ウッディーコイケ	5	秩父市	影森3D	7	1.01	すぎ	53	11	160		定性	48.0	30%			
291	株式会社ウッディーコイケ	5	秩父市	影森3D	8	0.10	すぎ	63	13	160		定性	48.0	30%			
292	株式会社ウッディーコイケ	5	秩父市	影森3D	9	0.25	ひのき	58	12	160		定性	48.0	30%			
293	株式会社ウッディーコイケ	5	秩父市	影森3D	10	0.75	すぎ	58	12	64		定性	19.0	30%			
294	株式会社ウッディーコイケ	5	秩父市	影森3D	11	0.31	すぎ	58	12	64		定性	19.0	30%			
295	株式会社ウッディーコイケ	5	秩父市	影森3D	12	0.62	すぎ	41	9	64		定性	19.0	30%			
296	株式会社ウッディーコイケ	5	秩父市	影森3D	13	0.78	すぎ	68	14	222		定性	67.0	30%			
297	株式会社ウッディーコイケ	5	秩父市	影森3D	14	0.22	ひのき	65	13	425		定性	128.0	30%			
298	株式会社ウッディーコイケ	5	秩父市	影森3D	15	0.82	ひのき	110	22	98		定性	29.0	30%			
299	株式会社ウッディーコイケ	5	秩父市	影森3D	16	0.85	すぎ	115	23	410		定性	123.0	30%			
300	株式会社ウッディーコイケ	5	秩父市	影森3D	18	1.65	すぎ	61	13	140		定性	42.0	30%			
301	株式会社ウッディーコイケ	5	秩父市	影森3D	19	0.03	すぎ	61	13	840		定性	252.0	30%			
302	株式会社ウッディーコイケ	5	秩父市	影森3D	20	0.42	すぎ	68	14	15		定性	5.0	30%			
303	株式会社ウッディーコイケ	5	秩父市	影森3D	21	0.32	ひのき	105	21	229		定性	69.0	30%			
304	株式会社ウッディーコイケ	5	秩父市	影森3E	2ア	0.19	すぎ	57	12	5		定性	2.0	30%			
305	株式会社ウッディーコイケ	5	秩父市	影森3E	2イ	0.10	すぎ	57	12	5		定性	2.0	30%			

番号	事業実施主体	事業実施年度（令和）	所在場所			間伐を実施する森林の現況						間伐の内容			対図番号（団地番号、林小班番号等）	交付金希望	備考
			市町村	林班	小班	面積（ha）	樹種	林齢	齢級	立木材積（m3）	摘要	間伐の方法	間伐立木材積(m3)	間伐率（材積率%）			
306	株式会社ウッディーコイケ	5	秩父市	影森3E	3	0.22	ひのき	43	9	5		定性	2.0	30%			
307	株式会社ウッディーコイケ	5	秩父市	影森3E	4	0.18	ひのき	43	9	5		定性	2.0	30%			
308	株式会社ウッディーコイケ	5	秩父市	影森3E	5	0.38	すぎ	57	12	88		定性	26.0	30%			
309	株式会社ウッディーコイケ	5	秩父市	影森3E	7ア	0.10	すぎ	62	13	19		定性	6.0	30%			
310	株式会社ウッディーコイケ	5	秩父市	影森3E	7イ	0.16	すぎ	44	9	19		定性	6.0	30%			
311	株式会社ウッディーコイケ	5	秩父市	影森3E	7ウ	0.04	ひのき	44	9	19		定性	6.0	30%			
312	株式会社ウッディーコイケ	5	秩父市	影森3E	8ア	0.69	すぎ	62	13	19		定性	6.0	30%			
313	株式会社ウッディーコイケ	5	秩父市	影森3E	8ウ	0.10	ひのき	44	9	19		定性	6.0	30%			
314	株式会社ウッディーコイケ	5	秩父市	影森3E	10ア	0.08	すぎ	70	14	19		定性	6.0	30%			
315	株式会社ウッディーコイケ	5	秩父市	影森3E	12	0.20	すぎ	95	19	19		定性	6.0	30%			
316	株式会社ウッディーコイケ	5	秩父市	影森3E	13	0.19	すぎ	68	14	19		定性	6.0	30%			
317	株式会社ウッディーコイケ	5	秩父市	影森3E	18	0.15	すぎ	95	19	19		定性	6.0	30%			
318	株式会社ウッディーコイケ	5	秩父市	影森3E	19	0.05	すぎ	95	19	89		定性	27.0	30%			
319	株式会社ウッディーコイケ	5	秩父市	影森3E	20	0.12	すぎ	52	11	30		定性	9.0	30%			
320	株式会社ウッディーコイケ	5	秩父市	影森3E	21	0.08	すぎ	52	11	54		定性	16.0	30%			
321	株式会社ウッディーコイケ	5	秩父市	影森3E	23ア	0.15	すぎ	57	12	73		定性	22.0	30%			
322	株式会社ウッディーコイケ	5	秩父市	影森3E	23イ	0.21	すぎ	59	12	105		定性	32.0	30%			
323	株式会社ウッディーコイケ	5	秩父市	影森3E	24	0.23	すぎ	68	14	105		定性	32.0	30%			
324	株式会社ウッディーコイケ	5	秩父市	影森3E	25イ	0.75	すぎ	58	12	371		定性	111.0	30%			
325	株式会社ウッディーコイケ	5	秩父市	影森3E	26ア	0.19	すぎ	65	13	101		定性	30.0	30%			
326	株式会社ウッディーコイケ	5	秩父市	影森3E	26イ	0.12	ひのき	105	21	60		定性	18.0	30%			
327	株式会社ウッディーコイケ	5	秩父市	影森3E	26ウ	0.07	すぎ	50	10	31		定性	9.0	30%			
328	株式会社ウッディーコイケ	5	秩父市	影森3E	26エ	0.05	ひのき	50	10	18		定性	5.0	30%			
329	株式会社ウッディーコイケ	5	秩父市	影森3E	27イ	0.18	ひのき	47	10	61		定性	18.0	30%			
330	株式会社ウッディーコイケ	5	秩父市	影森3E	28ウ	0.13	すぎ	44	9	50		定性	15.0	30%			
331	株式会社ウッディーコイケ	5	秩父市	影森3E	29ア	0.01	すぎ	63	13	5		定性	2.0	30%			
332	株式会社ウッディーコイケ	5	秩父市	影森3E	29イ	0.01	すぎ	63	13	5		定性	2.0	30%			
333	株式会社ウッディーコイケ	5	秩父市	影森3E	31エ	0.05	すぎ	44	9	19		定性	6.0	30%			
334	株式会社ウッディーコイケ	5	秩父市	影森3E	32	0.15	すぎ	59	12	19		定性	6.0	30%			
335	株式会社ウッディーコイケ	5	秩父市	影森3E	33	0.03	すぎ	28	6	75		定性	23.0	30%			
336	株式会社ウッディーコイケ	5	秩父市	影森3E	34ア	0.06	すぎ	57	12	6		定性	2.0	30%			
337	株式会社ウッディーコイケ	5	秩父市	影森3E	34イ	0.09	すぎ	57	12	6		定性	2.0	30%			
338	株式会社ウッディーコイケ	5	秩父市	影森3E	35	0.47	すぎ	64	13	6		定性	2.0	30%			
339	株式会社ウッディーコイケ	5	秩父市	影森3E	36	0.30	すぎ	59	12	247		定性	74.0	30%			
340	株式会社ウッディーコイケ	5	秩父市	影森3E	37	0.45	すぎ	57	12	149		定性	45.0	30%			
341	株式会社ウッディーコイケ	5	秩父市	影森3E	39ア	0.55	すぎ	83	17	325		定性	98.0	30%			
342	株式会社ウッディーコイケ	5	秩父市	影森3E	39イ	0.01	すぎ	57	12	5		定性	2.0	30%			
343	株式会社ウッディーコイケ	5	秩父市	影森3E	40	0.08	すぎ	65	13	5		定性	2.0	30%			
344	株式会社ウッディーコイケ	5	秩父市	影森3E	41ア	0.01	すぎ	65	13	5		定性	2.0	30%			
345	株式会社ウッディーコイケ	5	秩父市	影森3E	45ア	0.27	すぎ	58	12	133		定性	40.0	30%			
346	株式会社ウッディーコイケ	5	秩父市	影森3E	45イ	0.27	すぎ	85	17	159		定性	48.0	30%			
347	株式会社ウッディーコイケ	5	秩父市	影森3E	46ア	0.08	すぎ	50	10	35		定性	11.0	30%			
348	株式会社ウッディーコイケ	5	秩父市	影森3E	46イ	0.07	すぎ	55	11	33		定性	10.0	30%			
349	株式会社ウッディーコイケ	5	秩父市	影森3E	46ウ	0.01	ひのき	55	11	4		定性	1.0	30%			

番号	事業実施主体	事業実施年度（令和）	所在場所			間伐を実施する森林の現況						間伐の内容			対図番号（団地番号、林小班番号等）	交付金希望	備考
			市町村	林班	小班	面積（ha）	樹種	林齢	齢級	立木材積（m3）	摘要	間伐の方法	間伐立木材積(m3)	間伐率（材積率%）			
350	株式会社ウッディーコイケ	5	秩父市	影森3E	46エ	0.05	ひのき	50	10	18		定性	5.0	30%			
351	株式会社ウッディーコイケ	5	秩父市	影森3E	46オ	0.14	すぎ	80	16	83		定性	25.0	30%			
352	株式会社ウッディーコイケ	5	秩父市	影森3E	47ア	0.18	すぎ	57	12	88		定性	26.0	30%			
353	株式会社ウッディーコイケ	5	秩父市	影森3E	49	0.18	ひのき	75	15	71		定性	21.0	30%			
354	株式会社ウッディーコイケ	5	秩父市	影森3E	50ア	0.36	すぎ	58	12	178		定性	53.0	30%			
355	株式会社ウッディーコイケ	5	秩父市	影森3E	50イ	0.12	すぎ	53	11	55		定性	17.0	30%			
356	株式会社ウッディーコイケ	5	秩父市	影森4B	1	0.17	すぎ	44	9	399		定性	120.0	30%			
357	株式会社ウッディーコイケ	5	秩父市	影森4B	2イ	0.13	ひのき	65	13	58		定性	17.0	30%			
358	株式会社ウッディーコイケ	5	秩父市	影森4B	3ア	0.13	すぎ	75	15	75		定性	23.0	30%			
359	株式会社ウッディーコイケ	5	秩父市	影森4B	3イ	0.19	すぎ	75	15	110		定性	33.0	30%			
360	株式会社ウッディーコイケ	5	秩父市	影森4B	4	1.10	すぎ	72	15	110		定性	33.0	30%			
361	株式会社ウッディーコイケ	5	秩父市	影森4B	5	0.06	すぎ	44	9	622		定性	187.0	30%			
362	株式会社ウッディーコイケ	5	秩父市	影森4B	6	0.19	すぎ	72	15	23		定性	7.0	30%			
363	株式会社ウッディーコイケ	5	秩父市	影森4B	7ア	0.57	すぎ	63	13	296		定性	89.0	30%			
364	株式会社ウッディーコイケ	5	秩父市	影森4B	7イ	0.18	すぎ	44	9	69		定性	21.0	30%			
365	株式会社ウッディーコイケ	5	秩父市	影森4B	8ア	0.38	すぎ	44	9	147		定性	44.0	30%			
366	株式会社ウッディーコイケ	5	秩父市	影森4B	8イ	0.03	すぎ	95	19	28		定性	8.0	30%			
367	株式会社ウッディーコイケ	5	秩父市	影森4B	9	0.09	すぎ	44	9	28		定性	8.0	30%			
368	株式会社ウッディーコイケ	5	秩父市	影森4B	10ア	0.20	すぎ	63	13	66		定性	20.0	30%			
369	株式会社ウッディーコイケ	5	秩父市	影森4B	10イ	0.17	すぎ	44	9	66		定性	20.0	30%			
370	株式会社ウッディーコイケ	5	秩父市	影森4B	11	0.20	すぎ	85	17	66		定性	20.0	30%			
371	株式会社ウッディーコイケ	5	秩父市	影森4B	13	0.08	ひのき	57	12	66		定性	20.0	30%			
372	株式会社ウッディーコイケ	5	秩父市	影森4B	14	0.40	すぎ	58	12	66		定性	20.0	30%			
373	株式会社ウッディーコイケ	5	秩父市	影森4B	15	0.12	すぎ	63	13	66		定性	20.0	30%			
374	株式会社ウッディーコイケ	5	秩父市	影森4B	16	0.09	すぎ	75	15	66		定性	20.0	30%			
375	株式会社ウッディーコイケ	5	秩父市	影森4B	17ア	1.96	すぎ	73	15	66		定性	20.0	30%			
376	株式会社ウッディーコイケ	5	秩父市	影森4B	17イ	0.04	すぎ	73	15	66		定性	20.0	30%			
377	株式会社ウッディーコイケ	5	秩父市	影森4B	19	0.08	すぎ	57	12	66		定性	20.0	30%			
378	株式会社ウッディーコイケ	5	秩父市	影森4C	1ア	0.10	すぎ	63	13	51		定性	15.0	30%			
379	株式会社ウッディーコイケ	5	秩父市	影森4C	1イ	0.05	すぎ	63	13	51		定性	15.0	30%			
380	株式会社ウッディーコイケ	5	秩父市	影森4C	1ウ	0.55	すぎ	105	21	51		定性	15.0	30%			
381	株式会社ウッディーコイケ	5	秩父市	影森4C	1エ	0.10	すぎ	57	12	51		定性	15.0	30%			
382	株式会社ウッディーコイケ	5	秩父市	影森4C	3ア	0.24	すぎ	69	14	114		定性	34.0	30%			
383	株式会社ウッディーコイケ	5	秩父市	影森4C	3イ	0.07	すぎ	65	13	114		定性	34.0	30%			
384	株式会社ウッディーコイケ	5	秩父市	影森4C	13ア	0.27	すぎ	63	13	28		定性	8.0	30%			
385	株式会社ウッディーコイケ	5	秩父市	影森4C	13イ	0.29	すぎ	63	13	28		定性	8.0	30%			
386	株式会社ウッディーコイケ	5	秩父市	影森4C	13ウ	0.15	すぎ	63	13	78		定性	23.0	30%			
387	株式会社ウッディーコイケ	5	秩父市	影森4C	13エ	0.15	すぎ	75	15	87		定性	26.0	30%			
388	株式会社ウッディーコイケ	5	秩父市	影森4C	13オ	0.26	すぎ	63	13	135		定性	41.0	30%			
389	株式会社ウッディーコイケ	5	秩父市	影森4C	14	0.02	すぎ	75	15	135		定性	41.0	30%			
390	株式会社ウッディーコイケ	5	秩父市	影森4C	15ア	0.05	すぎ	63	13	26		定性	8.0	30%			
391	株式会社ウッディーコイケ	5	秩父市	影森4C	15イ	0.07	さわら	105	21	41		定性	12.0	30%			
392	株式会社ウッディーコイケ	5	秩父市	影森4C	17	0.03	すぎ	58	12	3		定性	1.0	30%			
393	株式会社ウッディーコイケ	5	秩父市	影森4C	18	0.04	すぎ	47	10	15		定性	5.0	30%			

番号	事業実施主体	事業実施年度（令和）	所在場所			間伐を実施する森林の現況						間伐の内容			対図番号（団地番号、林小班番号等）	交付金希望	備考
			市町村	林班	小班	面積（ha）	樹種	林齢	齢級	立木材積（m3）	摘要	間伐の方法	間伐立木材積(m3)	間伐率（材積率%）			
394	株式会社ウッディーコイケ	5	秩父市	影森4C	19	0.09	すぎ	72	15	16		定性	5.0	30%			
395	株式会社ウッディーコイケ	5	秩父市	影森4C	21ア	0.01	すぎ	70	14	6		定性	2.0	30%			
396	株式会社ウッディーコイケ	5	秩父市	影森4C	22	0.07	すぎ	42	9	53		定性	16.0	30%			
397	株式会社ウッディーコイケ	5	秩父市	影森4C	23イ	0.13	すぎ	42	9	48		定性	14.0	30%			
398	株式会社ウッディーコイケ	5	秩父市	影森4C	24ア	0.19	すぎ	65	13	101		定性	30.0	30%			
399	株式会社ウッディーコイケ	5	秩父市	影森4C	24ウ	0.31	すぎ	41	9	111		定性	33.0	30%			
400	株式会社ウッディーコイケ	5	秩父市	影森4C	25	0.09	すぎ	75	15	111		定性	33.0	30%			
401	株式会社ウッディーコイケ	5	秩父市	影森4C	26	0.21	すぎ	57	12	52		定性	16.0	30%			
402	株式会社ウッディーコイケ	5	秩父市	影森4C	28イ	0.23	すぎ	57	12	112		定性	34.0	30%			
403	株式会社ウッディーコイケ	5	秩父市	影森4C	30ア	0.32	すぎ	70	14	178		定性	53.0	30%			
404	株式会社ウッディーコイケ	5	秩父市	影森4D	1	0.44	すぎ	70	14	114		定性	34.0	30%			
405	株式会社ウッディーコイケ	5	秩父市	影森4D	2	0.15	すぎ	65	13	114		定性	34.0	30%			
406	株式会社ウッディーコイケ	5	秩父市	影森4D	3ア	0.15	すぎ	67	14	114		定性	34.0	30%			
407	株式会社ウッディーコイケ	5	秩父市	影森4D	3イ	0.02	すぎ	67	14	114		定性	34.0	30%			
408	株式会社ウッディーコイケ	5	秩父市	影森4D	4ア	0.10	すぎ	105	21	59		定性	18.0	30%			
409	株式会社ウッディーコイケ	5	秩父市	影森4D	4イ	0.11	すぎ	59	12	55		定性	17.0	30%			
410	株式会社ウッディーコイケ	5	秩父市	影森4D	5	0.07	すぎ	65	13	55		定性	17.0	30%			
411	株式会社ウッディーコイケ	5	秩父市	影森4D	6	0.06	すぎ	70	14	37		定性	11.0	30%			
412	株式会社ウッディーコイケ	5	秩父市	影森4D	7ア	0.29	すぎ	70	14	161		定性	48.0	30%			
413	株式会社ウッディーコイケ	5	秩父市	影森4D	8ア	0.03	すぎ	62	13	288		定性	86.0	30%			
414	株式会社ウッディーコイケ	5	秩父市	影森4D	9	0.31	すぎ	57	12	288		定性	86.0	30%			
415	株式会社ウッディーコイケ	5	秩父市	影森4D	10ア	0.21	すぎ	58	12	114		定性	34.0	30%			
416	株式会社ウッディーコイケ	5	秩父市	影森4D	10ウ	0.15	すぎ	58	12	114		定性	34.0	30%			
417	株式会社ウッディーコイケ	5	秩父市	影森4D	11	0.09	すぎ	62	13	114		定性	34.0	30%			
418	株式会社ウッディーコイケ	5	秩父市	影森4D	17	1.15	すぎ	90	18	114		定性	34.0	30%			
419	株式会社ウッディーコイケ	5	秩父市	影森4D	18ア	0.01	すぎ	75	15	114		定性	34.0	30%			
420	株式会社ウッディーコイケ	5	秩父市	影森4D	18イ	0.01	すぎ	67	14	114		定性	34.0	30%			
421	株式会社ウッディーコイケ	5	秩父市	影森4D	21	0.04	すぎ	58	12	114		定性	34.0	30%			
422	株式会社ウッディーコイケ	5	秩父市	影森4D	22	0.03	ひのき	69	14	114		定性	34.0	30%			
423	株式会社ウッディーコイケ	5	秩父市	影森4D	23	0.59	すぎ	57	12	114		定性	34.0	30%			
424	株式会社ウッディーコイケ	5	秩父市	影森4D	24	0.11	すぎ	69	14	114		定性	34.0	30%			
425	株式会社ウッディーコイケ	5	秩父市	影森5A	5	0.52	すぎ	59	12	37		定性	11.0	30%			
426	株式会社ウッディーコイケ	5	秩父市	影森5A	6イ	0.07	すぎ	29	6	37		定性	11.0	30%			
427	株式会社ウッディーコイケ	5	秩父市	影森5A	9	0.23	すぎ	58	12	37		定性	11.0	30%			
428	株式会社ウッディーコイケ	5	秩父市	影森5A	12	0.13	すぎ	68	14	288		定性	86.0	30%			
429	株式会社ウッディーコイケ	5	秩父市	影森5A	14	0.23	すぎ	65	13	288		定性	86.0	30%			
430	株式会社ウッディーコイケ	5	秩父市	影森5A	15	0.15	すぎ	58	12	288		定性	86.0	30%			
431	株式会社ウッディーコイケ	5	秩父市	影森5A	16ア	0.26	すぎ	61	13	288		定性	86.0	30%			
432	株式会社ウッディーコイケ	5	秩父市	影森5A	16イ	0.21	すぎ	61	13	288		定性	86.0	30%			
433	株式会社ウッディーコイケ	5	秩父市	影森5B	11	0.33	ひのき	67	14	37		定性	11.0	30%			
434	株式会社ウッディーコイケ	5	秩父市	影森5B	16	0.88	すぎ	88	18	69		定性	21.0	30%			
435	株式会社ウッディーコイケ	5	秩父市	影森5B	19	0.64	すぎ	90	18	0		定性	0.0	30%			
436	株式会社ウッディーコイケ	5	秩父市	影森5B	20	0.30	すぎ	58	12	378		定性	113.0	30%			
437	株式会社ウッディーコイケ	5	秩父市	影森5B	21	0.28	すぎ	85	17	148		定性	44.0	30%			

番号	事業実施主体	事業実施年度（令和）	所在場所			間伐を実施する森林の現況						間伐の内容			対図番号（団地番号、林小班番号等）	交付金希望	備考
			市町村	林班	小班	面積（ha）	樹種	林齢	齢級	立木材積（m3）	摘要	間伐の方法	間伐立木材積(m3)	間伐率（材積率%）			
438	株式会社ウッディーコイケ	5	秩父市	影森5B	22ア	0.31	すぎ	63	13	161		定性	48.0	30%			
439	株式会社ウッディーコイケ	5	秩父市	影森5B	22イ	0.71	すぎ	55	11	337		定性	101.0	30%			
440	株式会社ウッディーコイケ	5	秩父市	影森5B	23	0.27	すぎ	65	13	5		定性	2.0	30%			
441	株式会社ウッディーコイケ	5	秩父市	影森5B	24	0.06	すぎ	65	13	143		定性	43.0	30%			
442	株式会社ウッディーコイケ	5	秩父市	影森5B	31	0.20	すぎ	105	21	123		定性	37.0	30%			
443	株式会社ウッディーコイケ	5	秩父市	影森5B	32	0.25	すぎ	63	13	118		定性	35.0	30%			
444	株式会社ウッディーコイケ	5	秩父市	影森5B	40	0.41	すぎ	95	19	34		定性	10.0	30%			
445	株式会社ウッディーコイケ	5	秩父市	影森5B	41	0.39	すぎ	95	19	242		定性	73.0	30%			
446	株式会社ウッディーコイケ	5	秩父市	影森5B	42	0.37	ひのき	115	23	230		定性	69.0	30%			
447	株式会社ウッディーコイケ	5	秩父市	影森5B	43ア	0.17	すぎ	62	13	87		定性	26.0	30%			
448	株式会社ウッディーコイケ	5	秩父市	影森5B	43イ	0.11	すぎ	62	13	57		定性	17.0	30%			
449	株式会社ウッディーコイケ	5	秩父市	影森5C	3	0.10	ひのき	58	12	262		定性	79.0	30%			
450	株式会社ウッディーコイケ	5	秩父市	影森5C	6ア	1.11	すぎ	86	18	262		定性	79.0	30%			
451	株式会社ウッディーコイケ	5	秩父市	影森5C	8ア	0.26	すぎ	59	12	262		定性	79.0	30%			
452	株式会社ウッディーコイケ	5	秩父市	影森5C	8ウ	0.33	すぎ	59	12	262		定性	79.0	30%			
453	株式会社ウッディーコイケ	5	秩父市	影森5C	9ア	1.77	すぎ	58	12	262		定性	79.0	30%			
454	株式会社ウッディーコイケ	5	秩父市	影森5C	9イ	0.12	すぎ	59	12	262		定性	79.0	30%			
455	株式会社ウッディーコイケ	5	秩父市	影森5C	12ア	0.08	すぎ	67	14	57		定性	17.0	30%			
456	株式会社ウッディーコイケ	5	秩父市	影森5C	13ア	0.09	すぎ	64	13	57		定性	17.0	30%			
457	株式会社ウッディーコイケ	5	秩父市	影森5C	14ア	0.09	ひのき	48	10	57		定性	17.0	30%			
458	株式会社ウッディーコイケ	5	秩父市	影森5C	15	0.53	すぎ	58	12	76		定性	23.0	30%			
459	株式会社ウッディーコイケ	5	秩父市	影森5D	1	0.38	すぎ	59	12	262		定性	79.0	30%			
460	株式会社ウッディーコイケ	5	秩父市	影森5D	4	0.40	すぎ	59	12	30		定性	9.0	30%			
461	株式会社ウッディーコイケ	5	秩父市	影森5D	5	0.03	すぎ	59	12	30		定性	9.0	30%			
462	株式会社ウッディーコイケ	5	秩父市	影森5D	6	0.39	すぎ	60	12	30		定性	9.0	30%			
463	株式会社ウッディーコイケ	5	秩父市	影森5D	7	0.12	すぎ	75	15	30		定性	9.0	30%			
464	株式会社ウッディーコイケ	5	秩父市	影森5D	8ア	0.37	すぎ	75	15	30		定性	9.0	30%			
465	株式会社ウッディーコイケ	5	秩父市	影森5D	16	0.24	すぎ	58	12	36		定性	11.0	30%			
466	株式会社ウッディーコイケ	5	秩父市	影森5D	18ア	0.04	すぎ	67	14	22		定性	7.0	30%			
467	株式会社ウッディーコイケ	5	秩父市	影森5D	18イ	0.04	すぎ	57	12	20		定性	6.0	30%			
468	株式会社ウッディーコイケ	5	秩父市	影森5D	19	0.49	すぎ	58	12	20		定性	6.0	30%			
469	株式会社ウッディーコイケ	5	秩父市	影森5D	20	0.24	すぎ	60	12	242		定性	73.0	30%			
470	株式会社ウッディーコイケ	5	秩父市	影森5D	21	0.25	すぎ	70	14	121		定性	36.0	30%			
471	株式会社ウッディーコイケ	5	秩父市	影森5D	22	0.26	ひのき	58	12	139		定性	42.0	30%			
472	株式会社ウッディーコイケ	5	秩父市	影森5D	24ア	0.38	ひのき	50	10	138		定性	41.0	30%			
473	株式会社ウッディーコイケ	5	秩父市	影森5D	24イ	0.39	ひのき	42	9	115		定性	35.0	30%			
474	株式会社ウッディーコイケ	5	秩父市	影森5D	25	0.11	ひのき	73	15	115		定性	35.0	30%			
475	株式会社ウッディーコイケ	5	秩父市	影森5D	26ア	0.40	ひのき	50	10	145		定性	44.0	30%			
476	株式会社ウッディーコイケ	5	秩父市	影森5D	26イ	0.86	ひのき	42	9	254		定性	76.0	30%			
477	株式会社ウッディーコイケ	5	秩父市	影森5D	26ウ	0.27	すぎ	46	10	109		定性	33.0	30%			
478	株式会社ウッディーコイケ	5	秩父市	影森5D	26エ	0.50	すぎ	68	14	273		定性	82.0	30%			
479	株式会社ウッディーコイケ	5	秩父市	影森5E	1ア	0.11	すぎ	57	12	54		定性	16.0	30%			
480	株式会社ウッディーコイケ	5	秩父市	影森5E	1イ	0.13	すぎ	57	12	63		定性	19.0	30%			
481	株式会社ウッディーコイケ	5	秩父市	影森5E	6	0.18	すぎ	78	16	9		定性	3.0	30%			

番号	事業実施主体	事業実施年度（令和）	所在場所			間伐を実施する森林の現況						間伐の内容			対図番号（団地番号、林小班番号等）	交付金希望	備考
			市町村	林班	小班	面積（ha）	樹種	林齢	齢級	立木材積（m3）	摘要	間伐の方法	間伐立木材積(m3)	間伐率（材積率%）			
482	株式会社ウッディーコイケ	5	秩父市	影森5E	7	0.23	すぎ	63	13	106		定性	32.0	30%			
483	株式会社ウッディーコイケ	5	秩父市	影森5E	10	0.07	すぎ	78	16	30		定性	9.0	30%			
484	株式会社ウッディーコイケ	5	秩父市	影森5E	11	0.22	すぎ	85	17	30		定性	9.0	30%			
485	株式会社ウッディーコイケ	5	秩父市	影森5E	12	0.32	すぎ	85	17	30		定性	9.0	30%			
486	株式会社ウッディーコイケ	5	秩父市	影森5E	13	0.07	すぎ	78	16	30		定性	9.0	30%			
487	株式会社ウッディーコイケ	5	秩父市	影森5E	15ア	0.25	すぎ	61	13	30		定性	9.0	30%			
488	株式会社ウッディーコイケ	5	秩父市	影森5E	15イ	1.76	すぎ	59	12	30		定性	9.0	30%			
489	株式会社ウッディーコイケ	5	秩父市	影森5E	16ア	0.33	すぎ	50	10	30		定性	9.0	30%			
490	株式会社ウッディーコイケ	5	秩父市	影森5E	16イ	0.37	すぎ	58	12	30		定性	9.0	30%			
491	株式会社ウッディーコイケ	5	秩父市	影森5E	16ウ	0.09	すぎ	58	12	30		定性	9.0	30%			
492	株式会社ウッディーコイケ	5	秩父市	影森5E	16エ	0.01	すぎ	58	12	30		定性	9.0	30%			
493	株式会社ウッディーコイケ	5	秩父市	影森5E	16オ	0.12	すぎ	58	12	30		定性	9.0	30%			
494	株式会社ウッディーコイケ	5	秩父市	影森5E	16カ	0.10	すぎ	58	12	30		定性	9.0	30%			
495	株式会社ウッディーコイケ	10	秩父市	影森6A	3	0.52	すぎ	53	11	22		定性	7.0	30%			
496	株式会社ウッディーコイケ	10	秩父市	影森6A	4	0.09	すぎ	53	11	239		定性	72.0	30%			
497	株式会社ウッディーコイケ	10	秩父市	影森6A	5	0.55	すぎ	53	11	41		定性	12.0	30%			
498	株式会社ウッディーコイケ	10	秩父市	影森6A	6イ	0.20	すぎ	120	24	118		定性	35.0	30%			
499	株式会社ウッディーコイケ	10	秩父市	影森6A	11	0.15	すぎ	57	12	27		定性	8.0	30%			
500	株式会社ウッディーコイケ	10	秩父市	影森6A	12	1.25	すぎ	58	12	27		定性	8.0	30%			
501	株式会社ウッディーコイケ	10	秩父市	影森6A	13	0.30	すぎ	100	20	27		定性	8.0	30%			
502	株式会社ウッディーコイケ	10	秩父市	影森6A	14	0.08	すぎ	58	12	27		定性	8.0	30%			
503	株式会社ウッディーコイケ	10	秩父市	影森6A	15	0.67	すぎ	52	11	27		定性	8.0	30%			
504	株式会社ウッディーコイケ	10	秩父市	影森6A	16	0.20	すぎ	52	11	27		定性	8.0	30%			
505	株式会社ウッディーコイケ	10	秩父市	影森6A	17	0.03	すぎ	52	11	27		定性	8.0	30%			
506	株式会社ウッディーコイケ	10	秩父市	影森6A	19	1.33	すぎ	115	23	27		定性	8.0	30%			
507	株式会社ウッディーコイケ	10	秩父市	影森6A	20	0.23	すぎ	61	13	22		定性	7.0	30%			
508	株式会社ウッディーコイケ	10	秩父市	影森6A	21	0.12	すぎ	47	10	22		定性	7.0	30%			
509	株式会社ウッディーコイケ	10	秩父市	影森6A	22	0.09	すぎ	47	10	22		定性	7.0	30%			
510	株式会社ウッディーコイケ	10	秩父市	影森6A	23ア	0.03	ひのき	47	10	22		定性	7.0	30%			
511	株式会社ウッディーコイケ	10	秩父市	影森6A	23イ	0.08	すぎ	47	10	22		定性	7.0	30%			
512	株式会社ウッディーコイケ	10	秩父市	影森6A	23ウ	0.11	すぎ	115	23	22		定性	7.0	30%			
513	株式会社ウッディーコイケ	10	秩父市	影森6A	24	0.20	すぎ	53	11	22		定性	7.0	30%			
514	株式会社ウッディーコイケ	10	秩父市	影森6A	25	0.17	すぎ	58	12	22		定性	7.0	30%			
515	株式会社ウッディーコイケ	10	秩父市	影森6A	26	0.08	すぎ	115	23	22		定性	7.0	30%			
516	株式会社ウッディーコイケ	10	秩父市	影森6A	27	0.06	すぎ	66	14	22		定性	7.0	30%			
517	株式会社ウッディーコイケ	10	秩父市	影森6A	28	0.16	すぎ	115	23	22		定性	7.0	30%			
518	株式会社ウッディーコイケ	10	秩父市	影森6B	2イ	0.23	すぎ	46	10	93		定性	28.0	30%			
519	株式会社ウッディーコイケ	10	秩父市	影森6B	3イ	1.15	すぎ	47	10	473		定性	142.0	30%			
520	株式会社ウッディーコイケ	10	秩父市	影森6B	3ウ	0.45	ひのき	47	10	153		定性	46.0	30%			
521	株式会社ウッディーコイケ	10	秩父市	影森6B	8	1.98	すぎ	45	9	316		定性	95.0	30%			
522	株式会社ウッディーコイケ	10	秩父市	影森7A	1	0.55	すぎ	78	16	782		定性	235.0	30%			
523	株式会社ウッディーコイケ	10	秩父市	影森7A	2ア	0.30	すぎ	57	12	146		定性	44.0	30%			
524	株式会社ウッディーコイケ	10	秩父市	影森7A	2イ	1.34	すぎ	55	11	637		定性	191.0	30%			
525	株式会社ウッディーコイケ	10	秩父市	影森7A	3イ	0.26	すぎ	47	10	107		定性	32.0	30%			

番号	事業実施主体	事業実施年度（令和）	所在場所			間伐を実施する森林の現況						間伐の内容			対図番号（団地番号、林小班番号等）	交付金希望	備考
			市町村	林班	小班	面積（ha）	樹種	林齢	齢級	立木材積（m3）	摘要	間伐の方法	間伐立木材積(m3)	間伐率（材積率%）			
526	株式会社ウッディーコイケ	10	秩父市	影森7A	3ウ	0.69	ひのき	47	10	234		定性	70.0	30%			
527	株式会社ウッディーコイケ	10	秩父市	影森7A	3オ	0.73	すぎ	46	10	295		定性	89.0	30%			
528	株式会社ウッディーコイケ	10	秩父市	影森7B	1ア	0.36	すぎ	55	11	171		定性	51.0	30%			
529	株式会社ウッディーコイケ	10	秩父市	影森7B	1イ	0.35	ひのき	55	11	138		定性	41.0	30%			
530	株式会社ウッディーコイケ	10	秩父市	影森7B	2	0.10	すぎ	55	11	138		定性	41.0	30%			
531	株式会社ウッディーコイケ	10	秩父市	影森7B	3ア	0.91	すぎ	55	11	432		定性	130.0	30%			
532	株式会社ウッディーコイケ	10	秩父市	影森7B	3イ	0.90	ひのき	55	11	432		定性	130.0	30%			
533	株式会社ウッディーコイケ	10	秩父市	影森7B	4	0.14	すぎ	78	16	432		定性	130.0	30%			
534	株式会社ウッディーコイケ	10	秩父市	影森7B	5	0.13	すぎ	59	12	432		定性	130.0	30%			
535	株式会社ウッディーコイケ	10	秩父市	影森7B	6	0.38	すぎ	41	9	432		定性	130.0	30%			
536	株式会社ウッディーコイケ	10	秩父市	影森7B	7ア	0.38	すぎ	38	8	432		定性	130.0	30%			
537	株式会社ウッディーコイケ	10	秩父市	影森7B	7イ	0.27	すぎ	70	14	432		定性	130.0	30%			
538	株式会社ウッディーコイケ	10	秩父市	影森7B	7ウ	0.10	すぎ	70	14	432		定性	130.0	30%			
539	株式会社ウッディーコイケ	10	秩父市	影森7B	8ア	1.56	すぎ	70	14	432		定性	130.0	30%			
540	株式会社ウッディーコイケ	10	秩父市	影森7B	8イ	0.37	すぎ	70	14	432		定性	130.0	30%			
541	株式会社ウッディーコイケ	10	秩父市	影森7B	8ウ	1.96	ひのき	38	8	432		定性	130.0	30%			
542	株式会社ウッディーコイケ	10	秩父市	影森7B	9	0.20	すぎ	70	14	432		定性	130.0	30%			
543	株式会社ウッディーコイケ	10	秩父市	影森7B	10	0.10	すぎ	70	14	17		定性	5.0	30%			
544	株式会社ウッディーコイケ	10	秩父市	影森7B	11ア	0.37	すぎ	70	14	17		定性	5.0	30%			
545	株式会社ウッディーコイケ	10	秩父市	影森7B	11イ	0.98	ひのき	38	8	17		定性	5.0	30%			
546	株式会社ウッディーコイケ	10	秩父市	影森7B	12	0.21	ひのき	68	14	17		定性	5.0	30%			
547	株式会社ウッディーコイケ	10	秩父市	影森7B	13ア	0.73	すぎ	53	11	17		定性	5.0	30%			
548	株式会社ウッディーコイケ	10	秩父市	影森7B	13イ	0.72	ひのき	53	11	17		定性	5.0	30%			
549	株式会社ウッディーコイケ	10	秩父市	影森7B	14ア	0.30	すぎ	73	15	17		定性	5.0	30%			
550	株式会社ウッディーコイケ	10	秩父市	影森7B	14イ	0.72	すぎ	63	13	17		定性	5.0	30%			
551	株式会社ウッディーコイケ	10	秩父市	影森7B	14ウ	0.85	すぎ	67	14	17		定性	5.0	30%			
552	株式会社ウッディーコイケ	10	秩父市	影森7B	14エ	0.80	すぎ	53	11	17		定性	5.0	30%			
553	株式会社ウッディーコイケ	10	秩父市	影森7B	15	0.63	すぎ	53	11	17		定性	5.0	30%			
554	株式会社ウッディーコイケ	10	秩父市	影森7B	16	0.08	すぎ	38	8	17		定性	5.0	30%			
555	株式会社ウッディーコイケ	10	秩父市	影森8	15	1.54	ひのき	45	9	432		定性	130.0	30%			
556	株式会社ウッディーコイケ	10	秩父市	影森14	1イ	0.25	すぎ	62	13	129		定性	39.0	30%			
557	株式会社ウッディーコイケ	10	秩父市	影森14	2ア	2.08	すぎ	49	10	890		定性	267.0	30%			
558	株式会社ウッディーコイケ	10	秩父市	影森14	2イ	2.34	ひのき	49	10	828		定性	248.0	30%			
559	株式会社ウッディーコイケ	10	秩父市	影森14	2ウ	1.80	すぎ	48	10	756		定性	227.0	30%			
560	株式会社ウッディーコイケ	10	秩父市	影森14	2エ	1.80	ひのき	48	10	625		定性	188.0	30%			
561	株式会社ウッディーコイケ	10	秩父市	影森14	4ア	5.26	ひのき	46	10	1,741		定性	522.0	30%			
562	株式会社ウッディーコイケ	10	秩父市	影森14	4イ	4.75	すぎ	46	10	1,919		定性	576.0	30%			
563	株式会社ウッディーコイケ	10	秩父市	影森14	4ウ	1.80	すぎ	63	13	936		定性	281.0	30%			
564	株式会社ウッディーコイケ	10	秩父市	影森14	4エ	0.45	ひのき	63	13	196		定性	59.0	30%			
565	株式会社ウッディーコイケ	10	秩父市	影森14	5ア	3.42	すぎ	47	10	1,406		定性	422.0	30%			
566	株式会社ウッディーコイケ	10	秩父市	影森14	5イ	2.60	ひのき	47	10	881		定性	264.0	30%			
567	株式会社ウッディーコイケ	10	秩父市	影森14	5オ	0.23	すぎ	73	15	415		定性	125.0	30%			
568	株式会社ウッディーコイケ	10	秩父市	影森14	5キ	1.18	すぎ	63	13	614		定性	184.0	30%			
569	株式会社ウッディーコイケ	10	秩父市	影森15A	1	0.53	すぎ	66	14	284		定性	85.0	30%			

番号	事業実施主体	事業実施年度（令和）	所在場所			間伐を実施する森林の現況						間伐の内容			対図番号（団地番号、林小班番号等）	交付金希望	備考
			市町村	林班	小班	面積（ha）	樹種	林齢	齢級	立木材積（m3）	摘要	間伐の方法	間伐立木材積(m3)	間伐率（材積率%）			
570	株式会社ウッディーコイケ	10	秩父市	影森15A	2ア	1.96	すぎ	63	13	1,019		定性	306.0	30%			
571	株式会社ウッディーコイケ	10	秩父市	影森15A	2イ	0.20	すぎ	67	14	108		定性	32.0	30%			
572	株式会社ウッディーコイケ	10	秩父市	影森15A	2ウ	0.40	すぎ	80	16	236		定性	71.0	30%			
573	株式会社ウッディーコイケ	10	秩父市	影森15A	2エ	0.18	すぎ	63	13	94		定性	28.0	30%			
574	株式会社ウッディーコイケ	10	秩父市	影森15A	2オ	0.27	すぎ	90	18	159		定性	48.0	30%			
575	株式会社ウッディーコイケ	10	秩父市	影森15A	5ア	2.40	すぎ	67	14	1,296		定性	389.0	30%			
576	株式会社ウッディーコイケ	10	秩父市	影森15A	5イ	0.28	すぎ	62	13	144		定性	43.0	30%			
577	株式会社ウッディーコイケ	10	秩父市	影森15A	6ア	0.96	すぎ	85	17	820		定性	246.0	30%			
578	株式会社ウッディーコイケ	10	秩父市	影森15A	6イ	0.24	ひのき	85	17	515		定性	155.0	30%			
579	株式会社ウッディーコイケ	10	秩父市	影森15A	7	0.42	すぎ	62	13	216		定性	65.0	30%			
580	株式会社ウッディーコイケ	10	秩父市	影森15B	5イ	3.40	ひのき	90	18	1,700		定性	510.0	30%			
581	株式会社ウッディーコイケ	10	秩父市	影森15B	6	1.06	すぎ	55	11	504		定性	151.0	30%			
582	株式会社ウッディーコイケ	10	秩父市	影森15B	7	1.62	すぎ	70	14	899		定性	270.0	30%			
583	株式会社ウッディーコイケ	10	秩父市	影森15B	8ア	1.04	すぎ	77	16	609		定性	183.0	30%			
584	株式会社ウッディーコイケ	10	秩父市	影森15B	8イ	0.41	すぎ	63	13	213		定性	64.0	30%			
585	株式会社ウッディーコイケ	5	秩父市	浦山4	1ア	1.10	ひのき	63	13	480		定性	144.0	30%			
586	株式会社ウッディーコイケ	5	秩父市	浦山4	1イ	0.55	からまつ	59	12	210		定性	63.0	30%			
587	株式会社ウッディーコイケ	5	秩父市	浦山4	1ウ	0.55	すぎ	63	13	286		定性	86.0	30%			
588	株式会社ウッディーコイケ	5	秩父市	浦山4	2ア	1.18	すぎ	60	12	595		定性	179.0	30%			
589	株式会社ウッディーコイケ	5	秩父市	浦山4	3	0.43	ひのき	59	12	178		定性	53.0	30%			
590	株式会社ウッディーコイケ	5	秩父市	浦山4	4	0.40	すぎ	58	12	198		定性	59.0	30%			
591	株式会社ウッディーコイケ	5	秩父市	浦山4	5ア	0.15	ひのき	55	11	59		定性	18.0	30%			
592	株式会社ウッディーコイケ	5	秩父市	浦山4	5ウ	1.33	すぎ	51	11	589		定性	177.0	30%			
593	株式会社ウッディーコイケ	5	秩父市	浦山4	5エ	0.07	ひのき	30	6	13		定性	4.0	30%			
594	株式会社ウッディーコイケ	5	秩父市	浦山4	6	0.02	すぎ	63	13	10		定性	3.0	30%			
595	株式会社ウッディーコイケ	5	秩父市	浦山4	7	0.09	すぎ	63	13	47		定性	14.0	30%			
596	株式会社ウッディーコイケ	5	秩父市	浦山4	8	0.05	すぎ	63	13	26		定性	8.0	30%			
597	株式会社ウッディーコイケ	5	秩父市	浦山4	9	0.10	すぎ	63	13	52		定性	16.0	30%			
598	株式会社ウッディーコイケ	5	秩父市	浦山4	10	0.13	すぎ	63	13	68		定性	20.0	30%			
599	株式会社ウッディーコイケ	5	秩父市	浦山4	15ア	0.98	からまつ	60	12	376		定性	113.0	30%			
600	株式会社ウッディーコイケ	5	秩父市	浦山4	15イ	0.98	からまつ	61	13	379		定性	114.0	30%			
601	株式会社ウッディーコイケ	5	秩父市	浦山4	16	0.08	ひのき	105	21	40		定性	12.0	30%			
602	株式会社ウッディーコイケ	5	秩父市	浦山4	17イ	0.22	すぎ	65	13	117		定性	35.0	30%			
603	株式会社ウッディーコイケ	5	秩父市	浦山4	17ウ	0.29	ひのき	65	13	129		定性	39.0	30%			
604	株式会社ウッディーコイケ	5	秩父市	浦山4	17エ	0.22	さわら	65	13	117		定性	35.0	30%			
605	株式会社ウッディーコイケ	5	秩父市	浦山4	18ア	0.41	ひのき	63	13	179		定性	54.0	30%			
606	株式会社ウッディーコイケ	5	秩父市	浦山4	24イ	0.00	すぎ	62	13	0		定性	0.0	30%			
607	株式会社ウッディーコイケ	5	秩父市	浦山4	28エ	0.03	すぎ	69	14	17		定性	5.0	30%			
608	株式会社ウッディーコイケ	5	秩父市	浦山4	28オ	0.08	すぎ	62	13	41		定性	12.0	30%			
609	株式会社ウッディーコイケ	5	秩父市	浦山4	28キ	0.08	すぎ	46	10	32		定性	10.0	30%			
610	株式会社ウッディーコイケ	5	秩父市	浦山4	30	0.06	すぎ	58	12	30		定性	9.0	30%			
611	株式会社ウッディーコイケ	5	秩父市	浦山4	33ア	0.04	すぎ	70	14	22		定性	7.0	30%			
612	株式会社ウッディーコイケ	5	秩父市	浦山4	33イ	0.09	すぎ	57	12	44		定性	13.0	30%			
613	株式会社ウッディーコイケ	5	秩父市	浦山4	61ア	0.05	すぎ	93	19	30		定性	9.0	30%			

番号	事業実施主体	事業実施年度（令和）	所在場所			間伐を実施する森林の現況						間伐の内容			対図番号（団地番号、林小班番号等）	交付金希望	備考
			市町村	林班	小班	面積（ha）	樹種	林齢	齢級	立木材積（m3）	摘要	間伐の方法	間伐立木材積(m3)	間伐率（材積率%）			
614	株式会社ウッディーコイケ	5	秩父市	浦山4	61イ	0.05	すぎ	110	22	30		定性	9.0	30%			
615	株式会社ウッディーコイケ	5	秩父市	浦山4	71イ	0.05	すぎ	67	14	27		定性	8.0	30%			
616	株式会社ウッディーコイケ	5	秩父市	浦山4	73ア	0.11	すぎ	58	12	54		定性	16.0	30%			
617	株式会社ウッディーコイケ	7	秩父市	荒川2	1ア	0.03	すぎ	57	12	14		定性	4.0	30%			
618	株式会社ウッディーコイケ	7	秩父市	荒川2	2ウ	0.02	すぎ	62	13	10		定性	3.0	30%			
619	株式会社ウッディーコイケ	7	秩父市	荒川2	3ア	0.20	すぎ	56	12	91		定性	27.0	30%			
620	株式会社ウッディーコイケ	7	秩父市	荒川2	4	0.04	すぎ	49	10	16		定性	5.0	30%			
621	株式会社ウッディーコイケ	7	秩父市	荒川2	5	0.13	すぎ	49	10	53		定性	16.0	30%			
622	株式会社ウッディーコイケ	7	秩父市	荒川2	6	0.13	すぎ	49	10	53		定性	16.0	30%			
623	株式会社ウッディーコイケ	7	秩父市	荒川2	7	2.15	すぎ	102	21	1,161		定性	348.0	30%			
624	株式会社ウッディーコイケ	7	秩父市	荒川2	8	0.62	すぎ	48	10	250		定性	75.0	30%			
625	株式会社ウッディーコイケ	7	秩父市	荒川2	9	0.68	すぎ	109	22	367		定性	110.0	30%			
626	株式会社ウッディーコイケ	7	秩父市	荒川2	10	1.64	ひのき	94	19	743		定性	223.0	30%			
627	株式会社ウッディーコイケ	7	秩父市	荒川2	11	1.01	すぎ	67	14	510		定性	153.0	30%			
628	株式会社ウッディーコイケ	7	秩父市	荒川2	12ア	0.90	すぎ	67	14	455		定性	137.0	30%			
629	株式会社ウッディーコイケ	7	秩父市	荒川2	12イ	0.30	すぎ	74	15	161		定性	48.0	30%			
630	株式会社ウッディーコイケ	7	秩父市	荒川2	13	1.25	すぎ	94	19	675		定性	203.0	30%			
631	株式会社ウッディーコイケ	7	秩父市	荒川2	14ア	1.50	すぎ	52	11	648		定性	194.0	30%			
632	株式会社ウッディーコイケ	7	秩父市	荒川2	14イ	0.51	すぎ	52	11	220		定性	66.0	30%			
633	株式会社ウッディーコイケ	7	秩父市	荒川2	15ア	1.98	すぎ	89	18	1,069		定性	321.0	30%			
634	株式会社ウッディーコイケ	7	秩父市	荒川2	15イ	0.52	すぎ	37	8	164		定性	49.0	30%			
635	株式会社ウッディーコイケ	7	秩父市	荒川2	15イ	0.34	ひのき	37	8	86		定性	26.0	30%			
636	株式会社ウッディーコイケ	7	秩父市	荒川2	16	1.62	すぎ	124	25	875		定性	263.0	30%			
637	株式会社ウッディーコイケ	7	秩父市	荒川2	17	0.82	すぎ	89	18	443		定性	133.0	30%			
638	株式会社ウッディーコイケ	7	秩父市	荒川2	18	0.03	すぎ	66	14	15		定性	5.0	30%			
639	株式会社ウッディーコイケ	7	秩父市	荒川2	19	0.26	すぎ	89	18	140		定性	42.0	30%			
640	株式会社ウッディーコイケ	7	秩父市	荒川2	20ア	0.28	すぎ	70	14	145		定性	44.0	30%			
641	株式会社ウッディーコイケ	7	秩父市	荒川2	20イ	0.63	すぎ	70	14	327		定性	98.0	30%			
642	株式会社ウッディーコイケ	7	秩父市	荒川2	21	0.80	すぎ	58	12	370		定性	111.0	30%			
643	株式会社ウッディーコイケ	7	秩父市	荒川2	22ア	0.34	すぎ	62	13	164		定性	49.0	30%			
644	株式会社ウッディーコイケ	7	秩父市	荒川2	22イ	0.24	すぎ	66	14	120		定性	36.0	30%			
645	株式会社ウッディーコイケ	7	秩父市	荒川2	23ア	0.16	すぎ	55	11	72		定性	22.0	30%			
646	株式会社ウッディーコイケ	7	秩父市	荒川2	23イ	0.59	すぎ	62	13	284		定性	85.0	30%			
647	株式会社ウッディーコイケ	7	秩父市	荒川2	24	1.31	すぎ	63	13	638		定性	191.0	30%			
648	株式会社ウッディーコイケ	7	秩父市	荒川2	25ア	0.10	すぎ	62	13	48		定性	14.0	30%			
649	株式会社ウッディーコイケ	7	秩父市	荒川2	25イ	0.57	すぎ	84	17	308		定性	92.0	30%			
650	株式会社ウッディーコイケ	7	秩父市	荒川2	26	0.45	すぎ	56	12	204		定性	61.0	30%			
651	株式会社ウッディーコイケ	7	秩父市	荒川2	27	1.23	すぎ	99	20	664		定性	199.0	30%			
652	株式会社ウッディーコイケ	7	秩父市	荒川2	28	0.29	すぎ	57	12	133		定性	40.0	30%			
653	株式会社ウッディーコイケ	7	秩父市	荒川2	28	0.29	ひのき	57	12	110		定性	33.0	30%			
654	株式会社ウッディーコイケ	7	秩父市	荒川2	30	0.32	すぎ	51	11	136		定性	41.0	30%			
655	株式会社ウッディーコイケ	7	秩父市	荒川2	30	0.31	ひのき	51	11	109		定性	33.0	30%			
656	株式会社ウッディーコイケ	7	秩父市	荒川2	31ア	0.47	すぎ	54	11	209		定性	63.0	30%			
657	株式会社ウッディーコイケ	7	秩父市	荒川2	31イ	0.83	すぎ	45	9	317		定性	95.0	30%			

番号	事業実施主体	事業実施年度（令和）	所在場所			間伐を実施する森林の現況						間伐の内容			対図番号（団地番号、林小班番号等）	交付金希望	備考
			市町村	林班	小班	面積（ha）	樹種	林齢	齢級	立木材積（m3）	摘要	間伐の方法	間伐立木材積(m3)	間伐率（材積率%）			
658	株式会社ウッディーコイケ	7	秩父市	荒川2	34	1.73	すぎ	66	14	865		定性	260.0	30%			
659	株式会社ウッディーコイケ	7	秩父市	荒川2	35ア	9.84	すぎ	124	25	5,314		定性	1,594.0	30%			
660	株式会社ウッディーコイケ	7	秩父市	荒川2	35イ	2.70	すぎ	40	8	926		定性	278.0	30%			
661	株式会社ウッディーコイケ	7	秩父市	荒川2	35イ	1.15	ひのき	40	8	319		定性	96.0	30%			
662	株式会社ウッディーコイケ	7	秩父市	荒川3	1ア	0.02	すぎ	62	13	10		定性	3.0	30%			
663	株式会社ウッディーコイケ	7	秩父市	荒川3	1イ	0.08	すぎ	62	13	39		定性	12.0	30%			
664	株式会社ウッディーコイケ	7	秩父市	荒川3	2ア	0.11	すぎ	62	13	53		定性	16.0	30%			
665	株式会社ウッディーコイケ	7	秩父市	荒川3	4エ	0.05	すぎ	55	11	22		定性	7.0	30%			
666	株式会社ウッディーコイケ	7	秩父市	荒川3	4オ	0.05	ひのき	55	11	19		定性	6.0	30%			
667	株式会社ウッディーコイケ	7	秩父市	荒川3	7イ	0.10	すぎ	61	13	48		定性	14.0	30%			
668	株式会社ウッディーコイケ	7	秩父市	荒川3	7ウ	0.10	すぎ	52	11	43		定性	13.0	30%			
669	株式会社ウッディーコイケ	7	秩父市	荒川3	17ア	0.23	すぎ	56	12	104		定性	31.0	30%			
670	株式会社ウッディーコイケ	7	秩父市	荒川3	19ア	0.20	すぎ	48	10	81		定性	24.0	30%			
671	株式会社ウッディーコイケ	7	秩父市	荒川3	19イ	0.10	すぎ	104	21	54		定性	16.0	30%			
672	株式会社ウッディーコイケ	7	秩父市	荒川3	19ウ	0.13	ひのき	102	21	59		定性	18.0	30%			
673	株式会社ウッディーコイケ	7	秩父市	荒川3	20	1.20	すぎ	48	10	484		定性	145.0	30%			
674	株式会社ウッディーコイケ	7	秩父市	荒川3	21	0.54	すぎ	63	13	263		定性	79.0	30%			
675	株式会社ウッディーコイケ	7	秩父市	荒川3	22	0.50	すぎ	64	13	246		定性	74.0	30%			
676	株式会社ウッディーコイケ	7	秩父市	荒川3	23	1.20	すぎ	69	14	617		定性	185.0	30%			
677	株式会社ウッディーコイケ	7	秩父市	荒川3	24	1.25	すぎ	64	13	614		定性	184.0	30%			
678	株式会社ウッディーコイケ	7	秩父市	荒川3	25	0.39	すぎ	79	16	211		定性	63.0	30%			
679	株式会社ウッディーコイケ	7	秩父市	荒川3	26ア	0.10	すぎ	64	13	49		定性	15.0	30%			
680	株式会社ウッディーコイケ	7	秩父市	荒川3	26イ	0.38	すぎ	89	18	205		定性	62.0	30%			
681	株式会社ウッディーコイケ	7	秩父市	荒川3	27	0.24	すぎ	80	16	130		定性	39.0	30%			
682	株式会社ウッディーコイケ	7	秩父市	荒川3	28ア	0.54	ひのき	74	15	243		定性	73.0	30%			
683	株式会社ウッディーコイケ	7	秩父市	荒川3	28ア	0.13	すぎ	74	15	70		定性	21.0	30%			
684	株式会社ウッディーコイケ	7	秩父市	荒川3	28イ	0.18	すぎ	74	15	96		定性	29.0	30%			
685	株式会社ウッディーコイケ	7	秩父市	荒川3	29	0.06	すぎ	64	13	29		定性	9.0	30%			
686	株式会社ウッディーコイケ	7	秩父市	荒川3	30ア	0.10	すぎ	48	10	40		定性	12.0	30%			
687	株式会社ウッディーコイケ	7	秩父市	荒川3	31ア	0.09	すぎ	56	12	41		定性	12.0	30%			
688	株式会社ウッディーコイケ	7	秩父市	荒川3	31イ	0.15	すぎ	61	13	72		定性	22.0	30%			
689	株式会社ウッディーコイケ	7	秩父市	荒川3	32イ	0.04	ひのき	50	10	14		定性	4.0	30%			
690	株式会社ウッディーコイケ	7	秩父市	荒川3	34ア	0.18	すぎ	60	12	85		定性	26.0	30%			
691	株式会社ウッディーコイケ	7	秩父市	荒川3	38	0.19	すぎ	48	10	77		定性	23.0	30%			
692	株式会社ウッディーコイケ	7	秩父市	荒川4	7ア	0.17	すぎ	50	10	71		定性	21.0	30%			
693	株式会社ウッディーコイケ	7	秩父市	荒川4	8	0.57	すぎ	55	11	256		定性	77.0	30%			
694	株式会社ウッディーコイケ	7	秩父市	荒川4	9	0.56	ひのき	50	10	195		定性	59.0	30%			
695	株式会社ウッディーコイケ	7	秩父市	荒川4	9	0.24	すぎ	50	10	100		定性	30.0	30%			
696	株式会社ウッディーコイケ	7	秩父市	荒川4	10	0.76	すぎ	62	13	366		定性	110.0	30%			
697	株式会社ウッディーコイケ	7	秩父市	荒川4	10	0.19	ひのき	62	13	77		定性	23.0	30%			
698	株式会社ウッディーコイケ	7	秩父市	荒川4	11	0.46	すぎ	66	14	230		定性	69.0	30%			
699	株式会社ウッディーコイケ	7	秩父市	荒川4	12	1.00	すぎ	62	13	482		定性	145.0	30%			
700	株式会社ウッディーコイケ	7	秩父市	荒川4	13	3.60	すぎ	56	12	1,631		定性	489.0	30%			
701	株式会社ウッディーコイケ	6	秩父市	荒川35	1ア	0.05	ひのき	53	11	18		定性	5.0	30%			

番号	事業実施主体	事業実施年度（令和）	所在場所			間伐を実施する森林の現況						間伐の内容			対図番号（団地番号、林小班番号等）	交付金希望	備考
			市町村	林班	小班	面積（ha）	樹種	林齢	齢級	立木材積（m3）	摘要	間伐の方法	間伐立木材積(m3)	間伐率（材積率%）			
702	株式会社ウッディーコイケ	6	秩父市	荒川35	1イ	0.08	ひのき	52	11	29		定性	9.0	30%			
703	株式会社ウッディーコイケ	6	秩父市	荒川35	1エ	0.15	すぎ	63	13	73		定性	22.0	30%			
704	株式会社ウッディーコイケ	6	秩父市	荒川35	1エ	0.02	ひのき	63	13	8		定性	2.0	30%			
705	株式会社ウッディーコイケ	6	秩父市	荒川35	2ウ	0.06	すぎ	60	12	28		定性	8.0	30%			
706	株式会社ウッディーコイケ	6	秩父市	荒川35	2ウ	0.06	ひのき	60	12	24		定性	7.0	30%			
707	株式会社ウッディーコイケ	6	秩父市	荒川35	3	0.55	すぎ	68	14	281		定性	84.0	30%			
708	株式会社ウッディーコイケ	6	秩父市	荒川35	4	0.70	すぎ	69	14	360		定性	108.0	30%			
709	株式会社ウッディーコイケ	6	秩父市	荒川35	5ア	0.39	ひのき	58	12	151		定性	45.0	30%			
710	株式会社ウッディーコイケ	6	秩父市	荒川35	5ア	0.39	すぎ	58	12	181		定性	54.0	30%			
711	株式会社ウッディーコイケ	6	秩父市	荒川35	5ウ	2.70	ひのき	62	13	1,091		定性	327.0	30%			
712	株式会社ウッディーコイケ	6	秩父市	荒川35	6	1.27	からまつ	64	13	466		定性	140.0	30%			
713	株式会社ウッディーコイケ	6	秩父市	荒川35	7	5.32	ひのき	66	14	2,234		定性	670.0	30%			
714	株式会社ウッディーコイケ	6	秩父市	荒川35	8ア	2.24	ひのき	57	12	853		定性	256.0	30%			
715	株式会社ウッディーコイケ	6	秩父市	荒川35	8イ	3.31	ひのき	57	12	1,261		定性	378.0	30%			
716	株式会社ウッディーコイケ	6	秩父市	荒川35	8ウ	5.00	ひのき	58	12	1,930		定性	579.0	30%			
717	株式会社ウッディーコイケ	6	秩父市	荒川35	8エ	0.12	すぎ	67	14	61		定性	18.0	30%			
718	株式会社ウッディーコイケ	6	秩父市	荒川35	8オ	0.49	すぎ	67	14	247		定性	74.0	30%			
719	株式会社ウッディーコイケ	6	秩父市	荒川35	8カ	0.16	すぎ	67	14	81		定性	24.0	30%			
720	株式会社ウッディーコイケ	6	秩父市	荒川35	8キ	0.28	すぎ	67	14	141		定性	42.0	30%			
721	株式会社ウッディーコイケ	6	秩父市	荒川35	8ク	0.16	すぎ	67	14	81		定性	24.0	30%			
722	株式会社ウッディーコイケ	6	秩父市	荒川35	8ケ	0.41	すぎ	67	14	207		定性	62.0	30%			
723	株式会社ウッディーコイケ	6	秩父市	荒川35	9ア	0.76	すぎ	61	13	363		定性	109.0	30%			
724	株式会社ウッディーコイケ	6	秩父市	荒川35	10	0.75	すぎ	50	10	313		定性	94.0	30%			
725	株式会社ウッディーコイケ	6	秩父市	荒川36	3ア	0.19	すぎ	57	12	87		定性	26.0	30%			
726	株式会社ウッディーコイケ	6	秩父市	荒川36	3イ	0.18	ひのき	57	12	69		定性	21.0	30%			
727	株式会社ウッディーコイケ	6	秩父市	荒川36	4	0.07	すぎ	58	12	32		定性	10.0	30%			
728	株式会社ウッディーコイケ	6	秩父市	荒川36	4	0.07	ひのき	58	12	27		定性	8.0	30%			
729	株式会社ウッディーコイケ	6	秩父市	荒川36	5	0.12	すぎ	51	11	51		定性	15.0	30%			
730	株式会社ウッディーコイケ	6	秩父市	荒川36	6	0.26	すぎ	67	14	131		定性	39.0	30%			
731	株式会社ウッディーコイケ	6	秩父市	荒川36	9	0.31	すぎ	62	13	149		定性	45.0	30%			
732	株式会社ウッディーコイケ	6	秩父市	荒川36	10	1.15	すぎ	74	15	616		定性	185.0	30%			
733	株式会社ウッディーコイケ	6	秩父市	荒川36	13ア	0.15	すぎ	64	13	74		定性	22.0	30%			
734	株式会社ウッディーコイケ	6	秩父市	荒川36	13イ	2.43	すぎ	59	12	1,137		定性	341.0	30%			
735	株式会社ウッディーコイケ	6	秩父市	荒川36	13イ	0.61	ひのき	59	12	239		定性	72.0	30%			
736	株式会社ウッディーコイケ	6	秩父市	荒川36	14	0.38	すぎ	60	12	180		定性	54.0	30%			
737	株式会社ウッディーコイケ	6	秩父市	荒川36	16ア	0.28	すぎ	62	13	135		定性	41.0	30%			
738	株式会社ウッディーコイケ	6	秩父市	荒川36	17ウ	0.10	すぎ	62	13	48		定性	14.0	30%			
739	株式会社ウッディーコイケ	6	秩父市	荒川36	44ア	0.20	すぎ	67	14	101		定性	30.0	30%			
740	株式会社ウッディーコイケ	6	秩父市	荒川36	44イ	0.27	すぎ	60	12	128		定性	38.0	30%			
741	株式会社ウッディーコイケ	6	秩父市	荒川36	44ウ	0.43	ひのき	59	12	168		定性	50.0	30%			
742	株式会社ウッディーコイケ	7	秩父市	荒川37	3	0.68	すぎ	72	15	358		定性	107.0	30%			
743	株式会社ウッディーコイケ	7	秩父市	荒川37	4	1.53	すぎ	72	15	806		定性	242.0	30%			
744	株式会社ウッディーコイケ	7	秩父市	荒川37	5ア	0.22	すぎ	62	13	106		定性	32.0	30%			
745	株式会社ウッディーコイケ	7	秩父市	荒川37	5ア	0.22	ひのき	62	13	89		定性	27.0	30%			

番号	事業実施主体	事業実施年度（令和）	所在場所			間伐を実施する森林の現況						間伐の内容			対図番号（団地番号、林小班番号等）	交付金希望	備考
			市町村	林班	小班	面積（ha）	樹種	林齢	齢級	立木材積（m3）	摘要	間伐の方法	間伐立木材積(m3)	間伐率（材積率%）			
746	株式会社ウッディーコイケ	7	秩父市	荒川37	5ウ	0.33	すぎ	60	12	156		定性	47.0	30%			
747	株式会社ウッディーコイケ	7	秩父市	荒川37	6ア	0.50	すぎ	69	14	257		定性	77.0	30%			
748	株式会社ウッディーコイケ	7	秩父市	荒川37	7	0.16	ひのき	70	14	70		定性	21.0	30%			
749	株式会社ウッディーコイケ	7	秩父市	荒川37	8	0.03	すぎ	62	13	14		定性	4.0	30%			
750	株式会社ウッディーコイケ	7	秩父市	荒川37	9ア	0.10	すぎ	62	13	48		定性	14.0	30%			
751	株式会社ウッディーコイケ	7	秩父市	荒川37	9イ	0.35	すぎ	62	13	169		定性	51.0	30%			
752	株式会社ウッディーコイケ	7	秩父市	荒川37	9ウ	0.08	すぎ	62	13	39		定性	12.0	30%			
753	株式会社ウッディーコイケ	7	秩父市	荒川37	10	0.14	すぎ	62	13	67		定性	20.0	30%			
754	株式会社ウッディーコイケ	7	秩父市	荒川37	11	0.50	すぎ	64	13	246		定性	74.0	30%			
755	株式会社ウッディーコイケ	7	秩父市	荒川37	12ア	0.91	すぎ	84	17	491		定性	147.0	30%			
756	株式会社ウッディーコイケ	7	秩父市	荒川37	12イ	0.87	すぎ	60	12	412		定性	124.0	30%			
757	株式会社ウッディーコイケ	7	秩父市	荒川37	13	0.18	すぎ	79	16	97		定性	29.0	30%			
758	株式会社ウッディーコイケ	7	秩父市	荒川37	14	0.39	すぎ	64	13	191		定性	57.0	30%			
759	株式会社ウッディーコイケ	7	秩父市	荒川37	15	0.19	すぎ	64	13	93		定性	28.0	30%			
760	株式会社ウッディーコイケ	7	秩父市	荒川37	16	0.13	すぎ	64	13	64		定性	19.0	30%			
761	株式会社ウッディーコイケ	7	秩父市	荒川37	17	0.58	すぎ	70	14	301		定性	90.0	30%			
762	株式会社ウッディーコイケ	7	秩父市	荒川37	18	0.23	すぎ	70	14	119		定性	36.0	30%			
763	株式会社ウッディーコイケ	7	秩父市	荒川37	19ア	0.18	すぎ	62	13	87		定性	26.0	30%			
764	株式会社ウッディーコイケ	7	秩父市	荒川37	19イ	0.30	すぎ	62	13	145		定性	44.0	30%			
765	株式会社ウッディーコイケ	7	秩父市	荒川37	20	0.56	すぎ	62	13	270		定性	81.0	30%			
766	株式会社ウッディーコイケ	7	秩父市	荒川37	21	0.15	すぎ	62	13	72		定性	22.0	30%			
767	株式会社ウッディーコイケ	7	秩父市	荒川37	22	0.05	すぎ	62	13	24		定性	7.0	30%			
768	株式会社ウッディーコイケ	7	秩父市	荒川37	23ア	0.38	すぎ	68	14	194		定性	58.0	30%			
769	株式会社ウッディーコイケ	7	秩父市	荒川37	23ウ	0.90	すぎ	40	8	309		定性	93.0	30%			
770	株式会社ウッディーコイケ	7	秩父市	荒川37	23ウ	0.22	ひのき	40	8	61		定性	18.0	30%			
771	株式会社ウッディーコイケ	7	秩父市	荒川37	24ア	0.11	すぎ	43	9	40		定性	12.0	30%			
772	株式会社ウッディーコイケ	7	秩父市	荒川37	25ア	0.15	すぎ	68	14	77		定性	23.0	30%			
773	株式会社ウッディーコイケ	7	秩父市	荒川37	26	0.28	すぎ	70	14	145		定性	44.0	30%			
774	株式会社ウッディーコイケ	7	秩父市	荒川37	28ア	0.11	すぎ	89	18	59		定性	18.0	30%			
775	株式会社ウッディーコイケ	7	秩父市	荒川37	28イ	0.24	すぎ	89	18	130		定性	39.0	30%			
776	株式会社ウッディーコイケ	7	秩父市	荒川37	28ウ	0.39	すぎ	79	16	211		定性	63.0	30%			
777	株式会社ウッディーコイケ	7	秩父市	荒川37	28エ	0.57	すぎ	79	16	308		定性	92.0	30%			
778	株式会社ウッディーコイケ	7	秩父市	荒川37	28オ	1.15	すぎ	79	16	621		定性	186.0	30%			
779	株式会社ウッディーコイケ	7	秩父市	荒川37	29ア	0.15	すぎ	74	15	80		定性	24.0	30%			
780	株式会社ウッディーコイケ	7	秩父市	荒川37	29イ	1.90	すぎ	74	15	1,018		定性	305.0	30%			
781	株式会社ウッディーコイケ	7	秩父市	荒川37	29ウ	0.45	ひのき	55	11	167		定性	50.0	30%			
782	株式会社ウッディーコイケ	7	秩父市	荒川37	31ア	0.08	すぎ	53	11	35		定性	11.0	30%			
783	株式会社ウッディーコイケ	7	秩父市	荒川37	31ア	0.02	ひのき	53	11	7		定性	2.0	30%			
784	株式会社ウッディーコイケ	7	秩父市	荒川37	31イ	0.02	すぎ	53	11	9		定性	3.0	30%			
785	株式会社ウッディーコイケ	7	秩父市	荒川37	32ア	1.01	すぎ	67	14	510		定性	153.0	30%			
786	株式会社ウッディーコイケ	7	秩父市	荒川37	32イ	0.02	すぎ	62	13	10		定性	3.0	30%			
787	株式会社ウッディーコイケ	7	秩父市	荒川37	32エ	0.49	すぎ	62	13	236		定性	71.0	30%			
788	株式会社ウッディーコイケ	7	秩父市	荒川37	33ア	0.04	すぎ	52	11	17		定性	5.0	30%			
789	株式会社ウッディーコイケ	7	秩父市	荒川37	33イ	0.39	すぎ	56	12	177		定性	53.0	30%			

番号	事業実施主体	事業実施年度（令和）	所在場所			間伐を実施する森林の現況						間伐の内容			対図番号（団地番号、林小班番号等）	交付金希望	備考
			市町村	林班	小班	面積（ha）	樹種	林齢	齢級	立木材積（m3）	摘要	間伐の方法	間伐立木材積(m3)	間伐率（材積率%）			
790	株式会社ウッディーコイケ	7	秩父市	荒川37	33ウ	0.04	すぎ	67	14	20		定性	6.0	30%			
791	株式会社ウッディーコイケ	7	秩父市	荒川37	33エ	0.08	すぎ	64	13	39		定性	12.0	30%			
792	株式会社ウッディーコイケ	7	秩父市	荒川37	34	0.11	すぎ	62	13	53		定性	16.0	30%			
793	株式会社ウッディーコイケ	7	秩父市	荒川37	35ア	0.21	すぎ	70	14	109		定性	33.0	30%			
794	株式会社ウッディーコイケ	7	秩父市	荒川37	35イ	0.24	すぎ	56	12	109		定性	33.0	30%			
795	株式会社ウッディーコイケ	7	秩父市	荒川37	35エ	0.11	すぎ	70	14	57		定性	17.0	30%			
796	株式会社ウッディーコイケ	7	秩父市	荒川37	35オ	0.05	すぎ	66	14	25		定性	8.0	30%			
797	株式会社ウッディーコイケ	7	秩父市	荒川37	35カ	0.06	すぎ	56	12	27		定性	8.0	30%			
798	株式会社ウッディーコイケ	7	秩父市	荒川37	35カ	0.06	ひのき	56	12	23		定性	7.0	30%			
799	株式会社ウッディーコイケ	7	秩父市	荒川37	35ク	0.20	ひのき	66	14	84		定性	25.0	30%			
800	株式会社ウッディーコイケ	7	秩父市	荒川37	35ケ	0.07	すぎ	70	14	36		定性	11.0	30%			
801	株式会社ウッディーコイケ	7	秩父市	荒川37	35コ	0.07	すぎ	66	14	35		定性	11.0	30%			
802	株式会社ウッディーコイケ	7	秩父市	荒川37	35サ	0.08	すぎ	66	14	40		定性	12.0	30%			
803	株式会社ウッディーコイケ	7	秩父市	荒川37	35シ	0.30	すぎ	66	14	150		定性	45.0	30%			
804	株式会社ウッディーコイケ	7	秩父市	荒川37	36ア	0.14	すぎ	57	12	64		定性	19.0	30%			
805	株式会社ウッディーコイケ	7	秩父市	荒川37	36イ	1.00	すぎ	57	12	458		定性	137.0	30%			
806	株式会社ウッディーコイケ	7	秩父市	荒川37	36エ	0.15	すぎ	67	14	76		定性	23.0	30%			
807	株式会社ウッディーコイケ	7	秩父市	荒川37	36オ	0.39	すぎ	63	13	190		定性	57.0	30%			
808	株式会社ウッディーコイケ	7	秩父市	荒川37	37ア	0.02	すぎ	67	14	10		定性	3.0	30%			
809	株式会社ウッディーコイケ	7	秩父市	荒川37	37イ	0.09	すぎ	67	14	45		定性	14.0	30%			
810	株式会社ウッディーコイケ	7	秩父市	荒川37	38	0.14	すぎ	62	13	67		定性	20.0	30%			
811	株式会社ウッディーコイケ	7	秩父市	荒川37	39	0.31	すぎ	62	13	149		定性	45.0	30%			
812	株式会社ウッディーコイケ	7	秩父市	荒川37	40ア	0.17	すぎ	60	12	80		定性	24.0	30%			
813	株式会社ウッディーコイケ	7	秩父市	荒川37	40イ	0.06	すぎ	62	13	29		定性	9.0	30%			
814	株式会社ウッディーコイケ	7	秩父市	荒川37	42	0.19	すぎ	61	13	91		定性	27.0	30%			
815	株式会社ウッディーコイケ	7	秩父市	荒川37	43ア	0.41	すぎ	50	10	171		定性	51.0	30%			
816	株式会社ウッディーコイケ	7	秩父市	荒川37	43イ	0.52	すぎ	42	9	187		定性	56.0	30%			
817	株式会社ウッディーコイケ	7	秩父市	荒川37	43イ	0.51	ひのき	42	9	149		定性	45.0	30%			
818	株式会社ウッディーコイケ	7	秩父市	荒川37	44ア	0.50	すぎ	69	14	257		定性	77.0	30%			
819	株式会社ウッディーコイケ	7	秩父市	荒川37	44イ	0.28	すぎ	62	13	135		定性	41.0	30%			
820	株式会社ウッディーコイケ	7	秩父市	荒川37	45ア	0.47	すぎ	68	14	240		定性	72.0	30%			
821	株式会社ウッディーコイケ	7	秩父市	荒川37	45イ	0.28	すぎ	42	9	101		定性	30.0	30%			
822	株式会社ウッディーコイケ	7	秩父市	荒川37	45イ	0.28	ひのき	42	9	82		定性	25.0	30%			
823	株式会社ウッディーコイケ	7	秩父市	荒川37	46	0.09	すぎ	57	12	41		定性	12.0	30%			
824	株式会社ウッディーコイケ	7	秩父市	荒川37	46	0.04	ひのき	57	12	15		定性	5.0	30%			
825	株式会社ウッディーコイケ	7	秩父市	荒川37	47ア	0.23	すぎ	66	14	115		定性	35.0	30%			
826	株式会社ウッディーコイケ	7	秩父市	荒川37	47イ	0.05	すぎ	63	13	24		定性	7.0	30%			
827	株式会社ウッディーコイケ	7	秩父市	荒川37	48	0.09	すぎ	68	14	46		定性	14.0	30%			
828	株式会社ウッディーコイケ	7	秩父市	荒川37	49ア	0.04	すぎ	63	13	19		定性	6.0	30%			
829	株式会社ウッディーコイケ	7	秩父市	荒川37	49イ	0.46	すぎ	68	14	235		定性	71.0	30%			
830	株式会社ウッディーコイケ	7	秩父市	荒川37	50イ	0.25	すぎ	57	12	115		定性	35.0	30%			
831	株式会社ウッディーコイケ	7	秩父市	荒川37	50イ	0.25	ひのき	57	12	95		定性	29.0	30%			
832	株式会社ウッディーコイケ	7	秩父市	荒川37	50ウ	0.29	すぎ	62	13	140		定性	42.0	30%			
833	株式会社ウッディーコイケ	7	秩父市	荒川37	51	0.63	すぎ	64	13	309		定性	93.0	30%			

番号	事業実施主体	事業実施年度（令和）	所在場所			間伐を実施する森林の現況						間伐の内容			対図番号（団地番号、林小班番号等）	交付金希望	備考
			市町村	林班	小班	面積（ha）	樹種	林齢	齢級	立木材積（m3）	摘要	間伐の方法	間伐立木材積(m3)	間伐率（材積率%）			
834	株式会社ウッディーコイケ	7	秩父市	荒川37	53	1.03	すぎ	77	16	556		定性	167.0	30%			
835	株式会社ウッディーコイケ	7	秩父市	荒川37	54ア	0.27	すぎ	53	11	119		定性	36.0	30%			
836	株式会社ウッディーコイケ	7	秩父市	荒川37	54ウ	0.20	すぎ	61	13	95		定性	29.0	30%			
837	株式会社ウッディーコイケ	7	秩父市	荒川37	55ア	0.26	すぎ	62	13	125		定性	38.0	30%			
838	株式会社ウッディーコイケ	7	秩父市	荒川37	55イ	0.10	すぎ	62	13	48		定性	14.0	30%			
839	株式会社ウッディーコイケ	7	秩父市	荒川37	55ウ	0.10	すぎ	62	13	48		定性	14.0	30%			
840	株式会社ウッディーコイケ	7	秩父市	荒川37	56ア	0.26	すぎ	70	14	135		定性	41.0	30%			
841	株式会社ウッディーコイケ	7	秩父市	荒川37	60ア	0.05	すぎ	67	14	25		定性	8.0	30%			
842	株式会社ウッディーコイケ	7	秩父市	荒川37	60イ	0.03	ひのき	61	13	12		定性	4.0	30%			
843	株式会社ウッディーコイケ	7	秩父市	荒川37	61ア	0.02	すぎ	68	14	10		定性	3.0	30%			
844	株式会社ウッディーコイケ	7	秩父市	荒川37	61イ	0.04	すぎ	65	13	20		定性	6.0	30%			
845	株式会社ウッディーコイケ	7	秩父市	荒川37	65イ	0.07	すぎ	61	13	33		定性	10.0	30%			
846	株式会社ウッディーコイケ	7	秩父市	荒川37	65エ	0.20	すぎ	61	13	95		定性	29.0	30%			
847	株式会社ウッディーコイケ	7	秩父市	荒川37	66	0.02	ひのき	47	10	7		定性	2.0	30%			
848	株式会社ウッディーコイケ	7	秩父市	荒川37	67	0.25	すぎ	68	14	128		定性	38.0	30%			
849	株式会社ウッディーコイケ	7	秩父市	荒川37	68	0.18	すぎ	56	12	82		定性	25.0	30%			
850	株式会社ウッディーコイケ	7	秩父市	荒川37	69	0.76	すぎ	79	16	410		定性	123.0	30%			
851	株式会社ウッディーコイケ	7	秩父市	荒川37	71ア	0.29	すぎ	53	11	127		定性	38.0	30%			
852	株式会社ウッディーコイケ	7	秩父市	荒川37	71イ	0.92	すぎ	60	12	435		定性	131.0	30%			
853	株式会社ウッディーコイケ	7	秩父市	荒川37	75	0.54	すぎ	58	12	250		定性	75.0	30%			
854	株式会社ウッディーコイケ	7	秩父市	荒川37	77ア	0.17	すぎ	58	12	79		定性	24.0	30%			
855	株式会社ウッディーコイケ	7	秩父市	荒川37	77イ	0.09	すぎ	56	12	41		定性	12.0	30%			
856	株式会社ウッディーコイケ	7	秩父市	荒川37	77オ	0.03	すぎ	67	14	15		定性	5.0	30%			
857	株式会社ウッディーコイケ	7	秩父市	荒川37	78ア	0.05	すぎ	67	14	25		定性	8.0	30%			
858	株式会社ウッディーコイケ	7	秩父市	荒川37	79イ	0.08	すぎ	69	14	41		定性	12.0	30%			
859	株式会社ウッディーコイケ	7	秩父市	荒川37	79ウ	0.05	すぎ	69	14	26		定性	8.0	30%			
860	株式会社ウッディーコイケ	7	秩父市	荒川37	79オ	0.33	すぎ	61	13	157		定性	47.0	30%			
861	株式会社ウッディーコイケ	7	秩父市	荒川37	79カ	0.01	すぎ	60	12	5		定性	2.0	30%			
862	株式会社ウッディーコイケ	7	秩父市	荒川37	79キ	0.06	すぎ	60	12	28		定性	8.0	30%			
863	株式会社ウッディーコイケ	7	秩父市	荒川37	79ク	0.03	すぎ	60	12	14		定性	4.0	30%			
864	株式会社ウッディーコイケ	7	秩父市	荒川37	79ケ	0.03	すぎ	60	12	14		定性	4.0	30%			
865	株式会社ウッディーコイケ	7	秩父市	荒川37	79コ	0.02	すぎ	60	12	9		定性	3.0	30%			
866	株式会社ウッディーコイケ	7	秩父市	荒川37	80オ	0.06	すぎ	58	12	28		定性	8.0	30%			
867	株式会社ウッディーコイケ	7	秩父市	荒川37	80カ	0.04	すぎ	58	12	19		定性	6.0	30%			
868	株式会社ウッディーコイケ	7	秩父市	荒川37	80ク	0.03	すぎ	79	16	16		定性	5.0	30%			
869	株式会社ウッディーコイケ	7	秩父市	荒川37	80ケ	0.01	すぎ	58	12	5		定性	2.0	30%			
870	株式会社ウッディーコイケ	7	秩父市	荒川37	80コ	0.02	すぎ	79	16	11		定性	3.0	30%			
871	株式会社ウッディーコイケ	7	秩父市	荒川37	80サ	0.08	すぎ	58	12	37		定性	11.0	30%			
872	株式会社ウッディーコイケ	7	秩父市	荒川37	81ア	0.08	すぎ	89	18	43		定性	13.0	30%			
873	株式会社ウッディーコイケ	7	秩父市	荒川37	81イ	0.01	すぎ	89	18	5		定性	2.0	30%			
874	株式会社ウッディーコイケ	7	秩父市	荒川37	81ウ	0.02	すぎ	89	18	11		定性	3.0	30%			
875	株式会社ウッディーコイケ	7	秩父市	荒川37	82ア	0.18	すぎ	45	9	69		定性	21.0	30%			
876	株式会社ウッディーコイケ	7	秩父市	荒川37	82イ	0.06	すぎ	44	9	22		定性	7.0	30%			
877	株式会社ウッディーコイケ	7	秩父市	荒川37	83	0.09	すぎ	54	11	40		定性	12.0	30%			

番号	事業実施主体	事業実施年度（令和）	所在場所			間伐を実施する森林の現況						間伐の内容			対図番号（団地番号、林小班番号等）	交付金希望	備考
			市町村	林班	小班	面積（ha）	樹種	林齢	齢級	立木材積（m3）	摘要	間伐の方法	間伐立木材積(m3)	間伐率（材積率%）			
878	株式会社ウッディーコイケ	7	秩父市	荒川37	84イ	0.14	すぎ	60	12	66		定性	20.0	30%			
879	株式会社ウッディーコイケ	7	秩父市	荒川37	84ウ	0.10	すぎ	64	13	49		定性	15.0	30%			
880	株式会社ウッディーコイケ	7	秩父市	荒川37	85	0.34	すぎ	58	12	157		定性	47.0	30%			
881	株式会社ウッディーコイケ	7	秩父市	荒川37	86	0.07	すぎ	68	14	36		定性	11.0	30%			
882	株式会社ウッディーコイケ	7	秩父市	荒川37	88ア	0.66	すぎ	63	13	321		定性	96.0	30%			
883	株式会社ウッディーコイケ	7	秩父市	荒川37	88イ	0.06	すぎ	63	13	29		定性	9.0	30%			
884	株式会社ウッディーコイケ	7	秩父市	荒川37	88ウ	0.69	すぎ	63	13	336		定性	101.0	30%			
885	株式会社ウッディーコイケ	7	秩父市	荒川37	93ア	0.25	すぎ	82	17	135		定性	41.0	30%			
886	株式会社ウッディーコイケ	7	秩父市	荒川37	93イ	0.03	すぎ	57	12	14		定性	4.0	30%			
887	株式会社ウッディーコイケ	7	秩父市	荒川37	93イ	0.03	ひのき	57	12	11		定性	3.0	30%			
888	株式会社ウッディーコイケ	7	秩父市	荒川37	94イ	0.02	すぎ	56	12	9		定性	3.0	30%			
889	株式会社ウッディーコイケ	7	秩父市	荒川37	94ウ	0.08	すぎ	61	13	38		定性	11.0	30%			
890	株式会社ウッディーコイケ	7	秩父市	荒川37	94エ	0.38	すぎ	50	10	158		定性	47.0	30%			
891	株式会社ウッディーコイケ	7	秩父市	荒川37	94オ	0.05	すぎ	50	10	21		定性	6.0	30%			
892	株式会社ウッディーコイケ	7	秩父市	荒川37	94カ	0.15	すぎ	50	10	63		定性	19.0	30%			
893	株式会社ウッディーコイケ	7	秩父市	荒川37	98ア	0.52	すぎ	57	12	238		定性	71.0	30%			
894	株式会社ウッディーコイケ	7	秩父市	荒川37	98イ	0.63	すぎ	52	11	272		定性	82.0	30%			
895	株式会社ウッディーコイケ	7	秩父市	荒川37	98ウ	0.19	ひのき	44	9	59		定性	18.0	30%			
896	株式会社ウッディーコイケ	7	秩父市	荒川37	98エ	0.27	ひのき	45	9	85		定性	26.0	30%			
897	株式会社ウッディーコイケ	7	秩父市	荒川37	99	0.14	すぎ	71	15	73		定性	22.0	30%			
898	株式会社ウッディーコイケ	8	秩父市	荒川45	1イ	0.75	すぎ	67	14	379		定性	114.0	30%			
899	株式会社ウッディーコイケ	8	秩父市	荒川45	3イ	1.00	すぎ	67	14	505		定性	152.0	30%			
900	株式会社ウッディーコイケ	8	秩父市	荒川45	9ア	0.90	すぎ	91	19	486		定性	146.0	30%			
901	株式会社ウッディーコイケ	8	秩父市	荒川45	9イ	0.60	ひのき	91	19	272		定性	82.0	30%			
902	株式会社ウッディーコイケ	8	秩父市	荒川45	10ア	0.60	ひのき	69	14	259		定性	78.0	30%			
903	株式会社ウッディーコイケ	8	秩父市	荒川45	10イ	0.75	すぎ	69	14	386		定性	116.0	30%			
904	株式会社ウッディーコイケ	8	秩父市	荒川45	10ウ	0.50	すぎ	91	19	270		定性	81.0	30%			
905	株式会社ウッディーコイケ	8	秩父市	荒川45	12ア	0.95	すぎ	67	14	480		定性	144.0	30%			
906	株式会社ウッディーコイケ	8	秩父市	荒川45	12イ	1.25	すぎ	55	11	561		定性	168.0	30%			
907	株式会社ウッディーコイケ	8	秩父市	荒川45	13	1.85	すぎ	54	11	821		定性	246.0	30%			
908	株式会社ウッディーコイケ	8	秩父市	荒川45	14ア	0.50	すぎ	56	12	227		定性	68.0	30%			
909	株式会社ウッディーコイケ	8	秩父市	荒川45	14イ	0.50	ひのき	54	11	184		定性	55.0	30%			
910	株式会社ウッディーコイケ	8	秩父市	荒川45	15	1.35	すぎ	62	13	651		定性	195.0	30%			
911	株式会社ウッディーコイケ	8	秩父市	荒川45	16	2.35	すぎ	89	18	1,269		定性	381.0	30%			
912	株式会社ウッディーコイケ	8	秩父市	荒川45	18ア	0.61	すぎ	43	9	224		定性	67.0	30%			
913	株式会社ウッディーコイケ	8	秩父市	荒川45	19ア	0.37	ひのき	43	9	111		定性	33.0	30%			
914	株式会社ウッディーコイケ	8	秩父市	荒川45	20	0.37	すぎ	72	15	195		定性	59.0	30%			
915	株式会社ウッディーコイケ	8	秩父市	荒川45	21	1.00	すぎ	69	14	514		定性	154.0	30%			
916	株式会社ウッディーコイケ	8	秩父市	荒川45	22ア	0.60	すぎ	79	16	324		定性	97.0	30%			
917	株式会社ウッディーコイケ	8	秩父市	荒川45	22イ	0.85	すぎ	67	14	429		定性	129.0	30%			
918	株式会社ウッディーコイケ	8	秩父市	荒川45	23ア	0.17	すぎ	47	10	67		定性	20.0	30%			
919	株式会社ウッディーコイケ	8	秩父市	荒川45	23イ	0.01	ひのき	47	10	3		定性	1.0	30%			
920	株式会社ウッディーコイケ	8	秩父市	荒川45	23エ	1.75	すぎ	61	13	835		定性	251.0	30%			
921	株式会社ウッディーコイケ	8	秩父市	荒川45	24	0.15	すぎ	67	14	76		定性	23.0	30%			

番号	事業実施主体	事業実施年度（令和）	所在場所			間伐を実施する森林の現況						間伐の内容			対図番号（団地番号、林小班番号等）	交付金希望	備考
			市町村	林班	小班	面積（ha）	樹種	林齢	齢級	立木材積（m3）	摘要	間伐の方法	間伐立木材積(m3)	間伐率（材積率%）			
922	株式会社ウッディーコイケ	8	秩父市	荒川45	26	0.70	すぎ	70	14	363		定性	109.0	30%			
923	株式会社ウッディーコイケ	8	秩父市	荒川45	28ア	0.35	ひのき	68	14	150		定性	45.0	30%			
924	株式会社ウッディーコイケ	8	秩父市	荒川45	28イ	0.35	すぎ	68	14	179		定性	54.0	30%			
925	株式会社ウッディーコイケ	8	秩父市	荒川45	30ア	0.70	すぎ	72	15	369		定性	111.0	30%			
926	株式会社ウッディーコイケ	8	秩父市	荒川45	30イ	1.12	すぎ	72	15	590		定性	177.0	30%			
927	株式会社ウッディーコイケ	8	秩父市	荒川45	30ウ	0.18	ひのき	82	17	82		定性	25.0	30%			
928	株式会社ウッディーコイケ	8	秩父市	荒川45	31	1.10	すぎ	77	16	594		定性	178.0	30%			
929	株式会社ウッディーコイケ	8	秩父市	荒川45	32ア	0.20	すぎ	70	14	104		定性	31.0	30%			
930	株式会社ウッディーコイケ	8	秩父市	荒川45	32イ	0.75	すぎ	70	14	389		定性	117.0	30%			
931	株式会社ウッディーコイケ	8	秩父市	荒川45	33	0.75	すぎ	68	14	383		定性	115.0	30%			
932	株式会社ウッディーコイケ	8	秩父市	荒川45	38ア	2.11	すぎ	82	17	1,139		定性	342.0	30%			
933	株式会社ウッディーコイケ	8	秩父市	荒川45	38イ	0.40	すぎ	82	17	216		定性	65.0	30%			
934	株式会社ウッディーコイケ	8	秩父市	荒川45	38ウ	0.08	すぎ	82	17	43		定性	13.0	30%			
935	株式会社ウッディーコイケ	8	秩父市	荒川45	38エ	0.20	すぎ	62	13	96		定性	29.0	30%			
936	株式会社ウッディーコイケ	8	秩父市	荒川45	38オ	0.30	ひのき	82	17	136		定性	41.0	30%			
937	株式会社ウッディーコイケ	8	秩父市	荒川45	39ア	0.38	すぎ	68	14	194		定性	58.0	30%			
938	株式会社ウッディーコイケ	8	秩父市	荒川45	39エ	0.75	すぎ	68	14	383		定性	115.0	30%			
939	株式会社ウッディーコイケ	8	秩父市	荒川45	39オ	0.60	すぎ	68	14	306		定性	92.0	30%			
940	株式会社ウッディーコイケ	8	秩父市	荒川45	40ア	0.74	すぎ	68	14	377		定性	113.0	30%			
941	株式会社ウッディーコイケ	8	秩父市	荒川45	40イ	0.25	すぎ	61	13	119		定性	36.0	30%			
942	株式会社ウッディーコイケ	8	秩父市	荒川45	41	1.20	すぎ	68	14	612		定性	184.0	30%			
943	株式会社ウッディーコイケ	8	秩父市	荒川45	44ア	0.08	すぎ	66	14	40		定性	12.0	30%			
944	株式会社ウッディーコイケ	8	秩父市	荒川45	44イ	0.18	すぎ	56	12	82		定性	25.0	30%			
945	株式会社ウッディーコイケ	8	秩父市	荒川45	44エ	0.30	すぎ	60	12	142		定性	43.0	30%			
946	株式会社ウッディーコイケ	8	秩父市	荒川45	45	0.41	すぎ	53	11	180		定性	54.0	30%			
947	株式会社ウッディーコイケ	8	秩父市	荒川45	46	0.74	すぎ	64	13	363		定性	109.0	30%			
948	株式会社ウッディーコイケ	8	秩父市	荒川45	48ア	0.91	すぎ	56	12	412		定性	124.0	30%			
949	株式会社ウッディーコイケ	8	秩父市	荒川45	48イ	0.65	すぎ	66	14	325		定性	98.0	30%			
950	株式会社ウッディーコイケ	8	秩父市	荒川45	49ア	0.35	すぎ	71	15	183		定性	55.0	30%			
951	株式会社ウッディーコイケ	8	秩父市	荒川45	49イ	0.31	すぎ	59	12	145		定性	44.0	30%			
952	株式会社ウッディーコイケ	8	秩父市	荒川45	49ウ	0.04	すぎ	87	18	22		定性	7.0	30%			
953	株式会社ウッディーコイケ	8	秩父市	荒川45	49エ	0.01	すぎ	57	12	5		定性	2.0	30%			
954	株式会社ウッディーコイケ	8	秩父市	荒川45	49カ	0.10	すぎ	62	13	48		定性	14.0	30%			
955	株式会社ウッディーコイケ	8	秩父市	荒川45	50ア	0.33	すぎ	55	11	148		定性	44.0	30%			
956	株式会社ウッディーコイケ	8	秩父市	荒川45	50ウ	0.40	すぎ	60	12	189		定性	57.0	30%			
957	株式会社ウッディーコイケ	8	秩父市	荒川45	51	0.10	すぎ	57	12	46		定性	14.0	30%			
958	株式会社ウッディーコイケ	8	秩父市	荒川45	52	0.21	すぎ	56	12	95		定性	29.0	30%			
959	株式会社ウッディーコイケ	8	秩父市	荒川45	53ア	0.52	すぎ	81	17	281		定性	84.0	30%			
960	株式会社ウッディーコイケ	8	秩父市	荒川45	53イ	0.06	すぎ	60	12	28		定性	8.0	30%			
961	株式会社ウッディーコイケ	8	秩父市	荒川45	53ウ	0.04	すぎ	55	11	18		定性	5.0	30%			
962	株式会社ウッディーコイケ	8	秩父市	荒川45	54	0.30	すぎ	62	13	145		定性	44.0	30%			
963	株式会社ウッディーコイケ	8	秩父市	荒川45	55	0.50	すぎ	64	13	246		定性	74.0	30%			
964	株式会社ウッディーコイケ	8	秩父市	荒川45	56	0.14	すぎ	104	21	76		定性	23.0	30%			
965	株式会社ウッディーコイケ	8	秩父市	荒川45	57	0.15	すぎ	79	16	81		定性	24.0	30%			

番号	事業実施主体	事業実施年度（令和）	所在場所			間伐を実施する森林の現況						間伐の内容			対図番号（団地番号、林小班番号等）	交付金希望	備考
			市町村	林班	小班	面積（ha）	樹種	林齢	齢級	立木材積（m3）	摘要	間伐の方法	間伐立木材積(m3)	間伐率（材積率%）			
966	株式会社ウッディーコイケ	8	秩父市	荒川45	58	0.30	すぎ	46	10	117		定性	35.0	30%			
967	株式会社ウッディーコイケ	8	秩父市	荒川45	59ア	0.08	すぎ	55	11	36		定性	11.0	30%			
968	株式会社ウッディーコイケ	8	秩父市	荒川45	59イ	0.32	すぎ	77	16	173		定性	52.0	30%			
969	株式会社ウッディーコイケ	8	秩父市	荒川45	60	0.52	すぎ	61	13	248		定性	74.0	30%			
970	株式会社ウッディーコイケ	8	秩父市	荒川45	61ア	0.32	すぎ	61	13	153		定性	46.0	30%			
971	株式会社ウッディーコイケ	8	秩父市	荒川45	61イ	0.23	ひのき	61	13	92		定性	28.0	30%			
972	株式会社ウッディーコイケ	8	秩父市	荒川45	62	0.47	すぎ	61	13	224		定性	67.0	30%			
973	株式会社ウッディーコイケ	8	秩父市	荒川45	63	0.32	すぎ	71	15	167		定性	50.0	30%			
974	株式会社ウッディーコイケ	8	秩父市	荒川45	64ア	0.21	すぎ	64	13	103		定性	31.0	30%			
975	株式会社ウッディーコイケ	8	秩父市	荒川45	65	0.30	すぎ	60	12	142		定性	43.0	30%			
976	株式会社ウッディーコイケ	8	秩父市	荒川45	66ア	0.28	すぎ	54	11	124		定性	37.0	30%			
977	株式会社ウッディーコイケ	8	秩父市	荒川45	66ウ	0.10	すぎ	67	14	51		定性	15.0	30%			
978	株式会社ウッディーコイケ	8	秩父市	荒川45	66エ	0.20	すぎ	63	13	97		定性	29.0	30%			
979	株式会社ウッディーコイケ	8	秩父市	荒川45	66オ	0.08	ひのき	41	9	23		定性	7.0	30%			
980	株式会社ウッディーコイケ	8	秩父市	荒川45	67ア	0.11	すぎ	67	14	56		定性	17.0	30%			
981	株式会社ウッディーコイケ	8	秩父市	荒川45	68	0.10	すぎ	64	13	49		定性	15.0	30%			
982	株式会社ウッディーコイケ	8	秩父市	荒川45	602	0.88	すぎ	62	13	424		定性	127.0	30%			
983	株式会社ウッディーコイケ	8	秩父市	荒川45	606	0.62	すぎ	52	11	268		定性	80.0	30%			
984	株式会社ウッディーコイケ	8	秩父市	荒川45	607	0.41	すぎ	57	12	188		定性	56.0	30%			
985	株式会社ウッディーコイケ	8	秩父市	荒川45	607	0.17	ひのき	57	12	65		定性	20.0	30%			
986	株式会社ウッディーコイケ	8	秩父市	荒川46	1ア	0.20	すぎ	61	13	95		定性	29.0	30%			
987	株式会社ウッディーコイケ	8	秩父市	荒川46	1イ	0.30	すぎ	63	13	146		定性	44.0	30%			
988	株式会社ウッディーコイケ	8	秩父市	荒川46	2ア	0.08	すぎ	72	15	42		定性	13.0	30%			
989	株式会社ウッディーコイケ	8	秩父市	荒川46	2イ	0.12	すぎ	72	15	63		定性	19.0	30%			
990	株式会社ウッディーコイケ	8	秩父市	荒川46	2ウ	0.05	すぎ	60	12	24		定性	7.0	30%			
991	株式会社ウッディーコイケ	8	秩父市	荒川46	3ア	0.26	すぎ	72	15	137		定性	41.0	30%			
992	株式会社ウッディーコイケ	8	秩父市	荒川46	3イ	0.20	すぎ	56	12	91		定性	27.0	30%			
993	株式会社ウッディーコイケ	8	秩父市	荒川46	4ア	0.41	すぎ	76	16	221		定性	66.0	30%			
994	株式会社ウッディーコイケ	8	秩父市	荒川46	4イ	0.16	すぎ	76	16	86		定性	26.0	30%			
995	株式会社ウッディーコイケ	8	秩父市	荒川46	4ウ	0.08	すぎ	76	16	43		定性	13.0	30%			
996	株式会社ウッディーコイケ	8	秩父市	荒川46	5ア	0.80	すぎ	64	13	393		定性	118.0	30%			
997	株式会社ウッディーコイケ	8	秩父市	荒川46	5イ	0.44	ひのき	64	13	181		定性	54.0	30%			
998	株式会社ウッディーコイケ	8	秩父市	荒川46	6ア	0.69	すぎ	74	15	370		定性	111.0	30%			
999	株式会社ウッディーコイケ	8	秩父市	荒川46	6イ	0.20	すぎ	55	11	90		定性	27.0	30%			
1000	株式会社ウッディーコイケ	8	秩父市	荒川46	7イ	0.21	すぎ	74	15	113		定性	34.0	30%			
1001	株式会社ウッディーコイケ	8	秩父市	荒川46	7ウ	0.40	すぎ	79	16	216		定性	65.0	30%			
1002	株式会社ウッディーコイケ	8	秩父市	荒川46	7エ	0.14	すぎ	60	12	66		定性	20.0	30%			
1003	株式会社ウッディーコイケ	8	秩父市	荒川46	8ア	0.10	すぎ	63	13	49		定性	15.0	30%			
1004	株式会社ウッディーコイケ	8	秩父市	荒川46	8イ	0.35	すぎ	56	12	159		定性	48.0	30%			
1005	株式会社ウッディーコイケ	8	秩父市	荒川46	8エ	0.15	すぎ	82	17	81		定性	24.0	30%			
1006	株式会社ウッディーコイケ	8	秩父市	荒川46	9ア	0.17	すぎ	60	12	80		定性	24.0	30%			
1007	株式会社ウッディーコイケ	8	秩父市	荒川46	9イ	0.14	すぎ	55	11	63		定性	19.0	30%			
1008	株式会社ウッディーコイケ	8	秩父市	荒川46	10ア	0.41	すぎ	55	11	184		定性	55.0	30%			
1009	株式会社ウッディーコイケ	8	秩父市	荒川46	10イ	0.43	すぎ	70	14	223		定性	67.0	30%			

番号	事業実施主体	事業実施年度（令和）	所在場所			間伐を実施する森林の現況						間伐の内容			対図番号（団地番号、林小班番号等）	交付金希望	備考
			市町村	林班	小班	面積（ha）	樹種	林齢	齢級	立木材積（m3）	摘要	間伐の方法	間伐立木材積(m3)	間伐率（材積率%）			
1010	株式会社ウッディーコイケ	8	秩父市	荒川46	11ア	0.10	すぎ	54	11	44		定性	13.0	30%			
1011	株式会社ウッディーコイケ	8	秩父市	荒川46	11イ	0.72	すぎ	70	14	374		定性	112.0	30%			
1012	株式会社ウッディーコイケ	8	秩父市	荒川46	11オ	0.62	すぎ	70	14	322		定性	97.0	30%			
1013	株式会社ウッディーコイケ	8	秩父市	荒川46	12ア	0.24	すぎ	67	14	121		定性	36.0	30%			
1014	株式会社ウッディーコイケ	8	秩父市	荒川46	12イ	0.22	すぎ	77	16	119		定性	36.0	30%			
1015	株式会社ウッディーコイケ	8	秩父市	荒川46	12ウ	0.23	すぎ	69	14	118		定性	35.0	30%			
1016	株式会社ウッディーコイケ	8	秩父市	荒川46	12エ	0.20	すぎ	54	11	89		定性	27.0	30%			
1017	株式会社ウッディーコイケ	8	秩父市	荒川46	13ア	0.51	すぎ	74	15	273		定性	82.0	30%			
1018	株式会社ウッディーコイケ	8	秩父市	荒川46	13イ	0.34	ひのき	87	18	154		定性	46.0	30%			
1019	株式会社ウッディーコイケ	8	秩父市	荒川46	14ア	0.21	ひのき	84	17	95		定性	29.0	30%			
1020	株式会社ウッディーコイケ	8	秩父市	荒川46	14イ	0.36	すぎ	67	14	182		定性	55.0	30%			
1021	株式会社ウッディーコイケ	8	秩父市	荒川46	14ウ	0.61	すぎ	55	11	274		定性	82.0	30%			
1022	株式会社ウッディーコイケ	8	秩父市	荒川46	14エ	0.32	すぎ	63	13	156		定性	47.0	30%			
1023	株式会社ウッディーコイケ	8	秩父市	荒川46	15ア	0.35	すぎ	74	15	188		定性	56.0	30%			
1024	株式会社ウッディーコイケ	8	秩父市	荒川46	15イ	0.05	すぎ	53	11	22		定性	7.0	30%			
1025	株式会社ウッディーコイケ	8	秩父市	荒川46	15ウ	0.42	すぎ	70	14	218		定性	65.0	30%			
1026	株式会社ウッディーコイケ	8	秩父市	荒川46	16	0.54	すぎ	70	14	280		定性	84.0	30%			
1027	株式会社ウッディーコイケ	8	秩父市	荒川46	17ア	0.12	すぎ	76	16	65		定性	20.0	30%			
1028	株式会社ウッディーコイケ	8	秩父市	荒川46	17イ	0.18	すぎ	55	11	81		定性	24.0	30%			
1029	株式会社ウッディーコイケ	8	秩父市	荒川46	17ウ	0.17	ひのき	55	11	63		定性	19.0	30%			
1030	株式会社ウッディーコイケ	8	秩父市	荒川46	18ア	0.44	すぎ	56	12	199		定性	60.0	30%			
1031	株式会社ウッディーコイケ	8	秩父市	荒川46	18イ	0.35	すぎ	56	12	159		定性	48.0	30%			
1032	株式会社ウッディーコイケ	8	秩父市	荒川46	19	0.44	すぎ	54	11	195		定性	59.0	30%			
1033	株式会社ウッディーコイケ	8	秩父市	荒川46	20ア	0.10	すぎ	62	13	48		定性	14.0	30%			
1034	株式会社ウッディーコイケ	8	秩父市	荒川46	20イ	0.60	すぎ	56	12	272		定性	82.0	30%			
1035	株式会社ウッディーコイケ	8	秩父市	荒川46	21ア	0.13	すぎ	67	14	66		定性	20.0	30%			
1036	株式会社ウッディーコイケ	8	秩父市	荒川46	21イ	0.55	すぎ	84	17	297		定性	89.0	30%			
1037	株式会社ウッディーコイケ	8	秩父市	荒川46	21ウ	0.10	すぎ	77	16	54		定性	16.0	30%			
1038	株式会社ウッディーコイケ	8	秩父市	荒川46	22	0.06	すぎ	94	19	32		定性	10.0	30%			
1039	株式会社ウッディーコイケ	8	秩父市	荒川46	23	0.28	ひのき	81	17	127		定性	38.0	30%			
1040	株式会社ウッディーコイケ	8	秩父市	荒川46	24	0.48	すぎ	56	12	217		定性	65.0	30%			
1041	株式会社ウッディーコイケ	8	秩父市	荒川46	25ア	0.10	すぎ	60	12	47		定性	14.0	30%			
1042	株式会社ウッディーコイケ	8	秩父市	荒川46	25イ	0.10	すぎ	60	12	47		定性	14.0	30%			
1043	株式会社ウッディーコイケ	8	秩父市	荒川46	25ウ	0.09	すぎ	60	12	43		定性	13.0	30%			
1044	株式会社ウッディーコイケ	8	秩父市	荒川46	25エ	0.06	すぎ	58	12	28		定性	8.0	30%			
1045	株式会社ウッディーコイケ	8	秩父市	荒川46	26ア	0.05	すぎ	81	17	27		定性	8.0	30%			
1046	株式会社ウッディーコイケ	8	秩父市	荒川46	26イ	0.14	すぎ	67	14	71		定性	21.0	30%			
1047	株式会社ウッディーコイケ	8	秩父市	荒川46	26ウ	0.31	すぎ	57	12	142		定性	43.0	30%			
1048	株式会社ウッディーコイケ	8	秩父市	荒川46	26エ	0.06	すぎ	52	11	26		定性	8.0	30%			
1049	株式会社ウッディーコイケ	8	秩父市	荒川46	27ア	0.43	ひのき	94	19	195		定性	59.0	30%			
1050	株式会社ウッディーコイケ	8	秩父市	荒川46	27イ	0.38	すぎ	56	12	172		定性	52.0	30%			
1051	株式会社ウッディーコイケ	8	秩父市	荒川46	28ア	0.22	すぎ	79	16	119		定性	36.0	30%			
1052	株式会社ウッディーコイケ	8	秩父市	荒川46	28イ	0.16	すぎ	96	20	86		定性	26.0	30%			
1053	株式会社ウッディーコイケ	8	秩父市	荒川46	28ウ	0.28	すぎ	64	13	137		定性	41.0	30%			

番号	事業実施主体	事業実施年度（令和）	所在場所			間伐を実施する森林の現況						間伐の内容			対図番号（団地番号、林小班番号等）	交付金希望	備考
			市町村	林班	小班	面積（ha）	樹種	林齢	齢級	立木材積（m3）	摘要	間伐の方法	間伐立木材積(m3)	間伐率（材積率%）			
1054	株式会社ウッディーコイケ	8	秩父市	荒川46	30	1.57	すぎ	57	12	719		定性	216.0	30%			
1055	株式会社ウッディーコイケ	8	秩父市	荒川46	31ア	1.24	すぎ	54	11	551		定性	165.0	30%			
1056	株式会社ウッディーコイケ	8	秩父市	荒川46	31イ	0.09	すぎ	54	11	40		定性	12.0	30%			
1057	株式会社ウッディーコイケ	8	秩父市	荒川46	32	0.14	すぎ	68	14	71		定性	21.0	30%			
1058	株式会社ウッディーコイケ	8	秩父市	荒川46	33ア	0.99	すぎ	68	14	505		定性	152.0	30%			
1059	株式会社ウッディーコイケ	8	秩父市	荒川46	33イ	0.56	すぎ	68	14	286		定性	86.0	30%			
1060	株式会社ウッディーコイケ	8	秩父市	荒川46	33ウ	0.70	すぎ	60	12	331		定性	99.0	30%			
1061	株式会社ウッディーコイケ	8	秩父市	荒川46	34	0.20	すぎ	68	14	102		定性	31.0	30%			
1062	株式会社ウッディーコイケ	8	秩父市	荒川46	35ア	0.32	すぎ	68	14	163		定性	49.0	30%			
1063	株式会社ウッディーコイケ	8	秩父市	荒川46	35イ	0.30	すぎ	61	13	143		定性	43.0	30%			
1064	株式会社ウッディーコイケ	8	秩父市	荒川46	35ウ	0.10	すぎ	55	11	45		定性	14.0	30%			
1065	株式会社ウッディーコイケ	8	秩父市	荒川46	36	1.48	すぎ	57	12	678		定性	203.0	30%			
1066	株式会社ウッディーコイケ	8	秩父市	荒川46	37ア	0.10	すぎ	51	11	43		定性	13.0	30%			
1067	株式会社ウッディーコイケ	8	秩父市	荒川46	39ア	0.24	すぎ	67	14	121		定性	36.0	30%			
1068	株式会社ウッディーコイケ	8	秩父市	荒川46	39イ	0.46	すぎ	54	11	204		定性	61.0	30%			
1069	株式会社ウッディーコイケ	8	秩父市	荒川46	40ア	0.21	ひのき	78	16	95		定性	29.0	30%			
1070	株式会社ウッディーコイケ	8	秩父市	荒川46	40イ	0.24	すぎ	67	14	121		定性	36.0	30%			
1071	株式会社ウッディーコイケ	8	秩父市	荒川46	40ウ	0.27	すぎ	47	10	107		定性	32.0	30%			
1072	株式会社ウッディーコイケ	8	秩父市	荒川46	41ア	0.58	すぎ	48	10	234		定性	70.0	30%			
1073	株式会社ウッディーコイケ	8	秩父市	荒川46	41イ	0.30	すぎ	48	10	121		定性	36.0	30%			
1074	株式会社ウッディーコイケ	8	秩父市	荒川46	41ウ	0.39	すぎ	48	10	157		定性	47.0	30%			
1075	株式会社ウッディーコイケ	8	秩父市	荒川46	41エ	0.80	すぎ	48	10	322		定性	97.0	30%			
1076	株式会社ウッディーコイケ	8	秩父市	荒川46	41オ	0.18	すぎ	48	10	73		定性	22.0	30%			
1077	株式会社ウッディーコイケ	8	秩父市	荒川46	41カ	0.35	すぎ	48	10	141		定性	42.0	30%			
1078	株式会社ウッディーコイケ	8	秩父市	荒川46	42	0.51	すぎ	71	15	267		定性	80.0	30%			
1079	株式会社ウッディーコイケ	8	秩父市	荒川46	43ア	0.40	すぎ	71	15	209		定性	63.0	30%			
1080	株式会社ウッディーコイケ	8	秩父市	荒川46	43イ	0.18	すぎ	77	16	97		定性	29.0	30%			
1081	株式会社ウッディーコイケ	8	秩父市	荒川46	43ウ	0.20	すぎ	77	16	108		定性	32.0	30%			
1082	株式会社ウッディーコイケ	8	秩父市	荒川46	44	0.78	すぎ	84	17	421		定性	126.0	30%			
1083	株式会社ウッディーコイケ	8	秩父市	荒川46	45	0.90	すぎ	87	18	486		定性	146.0	30%			
1084	株式会社ウッディーコイケ	8	秩父市	荒川46	46	0.22	すぎ	55	11	99		定性	30.0	30%			
1085	株式会社ウッディーコイケ	8	秩父市	荒川46	47	1.48	すぎ	55	11	665		定性	200.0	30%			
1086	株式会社ウッディーコイケ	8	秩父市	荒川46	48ア	0.16	すぎ	54	11	71		定性	21.0	30%			
1087	株式会社ウッディーコイケ	8	秩父市	荒川46	48イ	0.64	すぎ	68	14	326		定性	98.0	30%			
1088	株式会社ウッディーコイケ	8	秩父市	荒川46	49	0.94	すぎ	67	14	475		定性	143.0	30%			
1089	株式会社ウッディーコイケ	8	秩父市	荒川46	50	0.12	すぎ	66	14	60		定性	18.0	30%			
1090	株式会社ウッディーコイケ	8	秩父市	荒川46	51ア	0.34	すぎ	66	14	170		定性	51.0	30%			
1091	株式会社ウッディーコイケ	8	秩父市	荒川46	52	0.18	すぎ	66	14	90		定性	27.0	30%			
1092	株式会社ウッディーコイケ	8	秩父市	荒川46	53イ	0.15	すぎ	55	11	67		定性	20.0	30%			
1093	株式会社ウッディーコイケ	8	秩父市	荒川46	53ウ	0.70	すぎ	63	13	341		定性	102.0	30%			
1094	株式会社ウッディーコイケ	8	秩父市	荒川46	54	0.32	すぎ	55	11	144		定性	43.0	30%			
1095	株式会社ウッディーコイケ	8	秩父市	荒川46	56ア	0.43	すぎ	77	16	232		定性	70.0	30%			
1096	株式会社ウッディーコイケ	8	秩父市	荒川46	57イ	0.08	すぎ	54	11	36		定性	11.0	30%			
1097	株式会社ウッディーコイケ	8	秩父市	荒川46	57ウ	0.07	ひのき	54	11	26		定性	8.0	30%			

番号	事業実施主体	事業実施年度（令和）	所在場所			間伐を実施する森林の現況						間伐の内容			対図番号（団地番号、林小班番号等）	交付金希望	備考
			市町村	林班	小班	面積（ha）	樹種	林齢	齢級	立木材積（m3）	摘要	間伐の方法	間伐立木材積(m3)	間伐率（材積率%）			
1098	株式会社ウッディーコイケ	8	秩父市	荒川46	57エ	0.16	すぎ	77	16	86		定性	26.0	30%			
1099	株式会社ウッディーコイケ	8	秩父市	荒川46	58イ	0.23	すぎ	66	14	115		定性	35.0	30%			
1100	株式会社ウッディーコイケ	8	秩父市	荒川46	59イ	0.10	すぎ	61	13	48		定性	14.0	30%			
1101	株式会社ウッディーコイケ	8	秩父市	荒川46	60イ	0.33	すぎ	68	14	168		定性	50.0	30%			
1102	株式会社ウッディーコイケ	8	秩父市	荒川46	61ア	0.10	すぎ	50	10	42		定性	13.0	30%			
1103	株式会社ウッディーコイケ	8	秩父市	荒川46	61ウ	0.10	すぎ	50	10	42		定性	13.0	30%			
1104	株式会社ウッディーコイケ	8	秩父市	荒川46	61オ	0.30	すぎ	59	12	140		定性	42.0	30%			
1105	株式会社ウッディーコイケ	8	秩父市	荒川46	63	0.28	すぎ	68	14	143		定性	43.0	30%			
1106	株式会社ウッディーコイケ	8	秩父市	荒川46	66イ	0.27	すぎ	52	11	117		定性	35.0	30%			
1107	株式会社ウッディーコイケ	8	秩父市	荒川46	66ウ	0.08	すぎ	39	8	27		定性	8.0	30%			
1108	株式会社ウッディーコイケ	8	秩父市	荒川46	66エ	0.40	すぎ	58	12	185		定性	56.0	30%			
1109	株式会社ウッディーコイケ	8	秩父市	荒川46	66オ	0.25	すぎ	76	16	135		定性	41.0	30%			
1110	株式会社ウッディーコイケ	8	秩父市	荒川46	67ア	0.09	すぎ	55	11	40		定性	12.0	30%			
1111	株式会社ウッディーコイケ	8	秩父市	荒川46	67イ	0.23	すぎ	59	12	108		定性	32.0	30%			
1112	株式会社ウッディーコイケ	8	秩父市	荒川46	67ウ	0.36	すぎ	67	14	182		定性	55.0	30%			
1113	株式会社ウッディーコイケ	8	秩父市	荒川46	68	0.09	すぎ	67	14	45		定性	14.0	30%			
1114	株式会社ウッディーコイケ	8	秩父市	荒川46	69ア	0.09	すぎ	84	17	49		定性	15.0	30%			
1115	株式会社ウッディーコイケ	8	秩父市	荒川46	69イ	0.18	すぎ	79	16	97		定性	29.0	30%			
1116	株式会社ウッディーコイケ	8	秩父市	荒川46	70ア	0.20	すぎ	77	16	108		定性	32.0	30%			
1117	株式会社ウッディーコイケ	8	秩父市	荒川46	71ア	0.07	すぎ	71	15	37		定性	11.0	30%			
1118	株式会社ウッディーコイケ	8	秩父市	荒川46	72ア	0.05	すぎ	62	13	24		定性	7.0	30%			
1119	株式会社ウッディーコイケ	8	秩父市	荒川46	72ウ	0.01	すぎ	57	12	5		定性	2.0	30%			
1120	株式会社ウッディーコイケ	8	秩父市	荒川46	72エ	0.01	すぎ	51	11	4		定性	1.0	30%			
1121	株式会社ウッディーコイケ	8	秩父市	荒川46	72オ	0.01	すぎ	54	11	4		定性	1.0	30%			
1122	株式会社ウッディーコイケ	4	秩父市	大血川1	1	0.10	すぎ	67	14	439		定性	132.0	30%			
1123	株式会社ウッディーコイケ	4	秩父市	大血川1	5	1.10	すぎ	76	16	482		定性	145.0	30%			
1124	株式会社ウッディーコイケ	4	秩父市	大血川1	10ア	0.19	すぎ	69	14	449		定性	135.0	30%			
1125	株式会社ウッディーコイケ	4	秩父市	大血川1	10イ	0.03	すぎ	99	20	540		定性	162.0	30%			
1126	株式会社ウッディーコイケ	4	秩父市	大血川1	10ウ	0.03	ひのき	59	12	315		定性	95.0	30%			
1127	株式会社ウッディーコイケ	4	秩父市	大血川1	11イ	0.05	すぎ	42	9	228		定性	68.0	30%			
1128	株式会社ウッディーコイケ	4	秩父市	大血川1	12	0.06	すぎ	56	12	359		定性	108.0	30%			
1129	株式会社ウッディーコイケ	4	秩父市	大血川1	13	0.15	すぎ	57	12	367		定性	110.0	30%			
1130	株式会社ウッディーコイケ	4	秩父市	大血川1	14イ	0.06	すぎ	57	12	367		定性	110.0	30%			
1131	株式会社ウッディーコイケ	4	秩父市	大血川1	15	0.20	すぎ	57	12	367		定性	110.0	30%			
1132	株式会社ウッディーコイケ	4	秩父市	大血川1	17	3.00	すぎ	62	13	403		定性	121.0	30%			
1133	株式会社ウッディーコイケ	4	秩父市	大血川1	18	1.86	すぎ	65	13	425		定性	128.0	30%			
1134	株式会社ウッディーコイケ	4	秩父市	大血川1	19	0.90	すぎ	64	13	417		定性	125.0	30%			
1135	株式会社ウッディーコイケ	4	秩父市	大血川1	20	0.20	すぎ	64	13	417		定性	125.0	30%			
1136	株式会社ウッディーコイケ	4	秩父市	大血川1	22	1.82	すぎ	69	14	449		定性	135.0	30%			
1137	株式会社ウッディーコイケ	4	秩父市	大血川1	23	1.45	すぎ	71	15	458		定性	137.0	30%			
1138	株式会社ウッディーコイケ	4	秩父市	大血川1	24	0.12	すぎ	65	13	425		定性	128.0	30%			
1139	株式会社ウッディーコイケ	4	秩父市	大血川1	25	0.10	すぎ	71	15	458		定性	137.0	30%			
1140	株式会社ウッディーコイケ	4	秩父市	大血川1	26ア	0.09	すぎ	61	13	396		定性	119.0	30%			
1141	株式会社ウッディーコイケ	4	秩父市	大血川1	26イ	0.06	すぎ	58	12	374		定性	112.0	30%			

番号	事業実施主体	事業実施年度（令和）	所在場所			間伐を実施する森林の現況						間伐の内容			対図番号（団地番号、林小班番号等）	交付金希望	備考
			市町村	林班	小班	面積（ha）	樹種	林齢	齢級	立木材積（m3）	摘要	間伐の方法	間伐立木材積(m3)	間伐率（材積率%）			
1142	株式会社ウッディーコイケ	4	秩父市	大血川1	27	0.20	すぎ	55	11	351		定性	105.0	30%			
1143	株式会社ウッディーコイケ	4	秩父市	大血川1	28	0.20	すぎ	94	19	540		定性	162.0	30%			
1144	株式会社ウッディーコイケ	4	秩父市	大血川1	29	0.20	すぎ	84	17	519		定性	156.0	30%			
1145	株式会社ウッディーコイケ	4	秩父市	大血川1	30	0.05	すぎ	65	13	425		定性	128.0	30%			
1146	株式会社ウッディーコイケ	4	秩父市	大血川1	31	0.13	すぎ	52	11	325		定性	98.0	30%			
1147	株式会社ウッディーコイケ	4	秩父市	大血川1	32	0.30	すぎ	65	13	425		定性	128.0	30%			
1148	株式会社ウッディーコイケ	4	秩父市	大血川1	34	0.33	すぎ	58	12	374		定性	112.0	30%			
1149	株式会社ウッディーコイケ	4	秩父市	大血川1	35	0.25	すぎ	77	16	487		定性	146.0	30%			
1150	株式会社ウッディーコイケ	4	秩父市	大血川1	36	0.36	すぎ	65	13	425		定性	128.0	30%			
1151	株式会社ウッディーコイケ	4	秩父市	大血川1	37ア	0.20	すぎ	54	11	343		定性	103.0	30%			
1152	株式会社ウッディーコイケ	4	秩父市	大血川1	37イ	0.15	すぎ	57	12	367		定性	110.0	30%			
1153	株式会社ウッディーコイケ	4	秩父市	大血川1	38	0.35	さわら	71	15	458		定性	137.0	30%			
1154	株式会社ウッディーコイケ	4	秩父市	大血川1	39	0.25	すぎ	64	13	417		定性	125.0	30%			
1155	株式会社ウッディーコイケ	4	秩父市	大血川1	40	0.20	すぎ	63	13	410		定性	123.0	30%			
1156	株式会社ウッディーコイケ	4	秩父市	大血川1	42	0.15	すぎ	77	16	487		定性	146.0	30%			
1157	株式会社ウッディーコイケ	4	秩父市	大血川1	43ア	0.13	すぎ	56	12	359		定性	108.0	30%			
1158	株式会社ウッディーコイケ	4	秩父市	大血川1	43イ	0.12	ひのき	56	12	293		定性	88.0	30%			
1159	株式会社ウッディーコイケ	4	秩父市	大血川1	44ウ	0.14	すぎ	77	16	487		定性	146.0	30%			
1160	株式会社ウッディーコイケ	4	秩父市	大血川1	45	0.20	すぎ	70	14	453		定性	136.0	30%			
1161	株式会社ウッディーコイケ	4	秩父市	大血川1	46	0.10	すぎ	62	13	403		定性	121.0	30%			
1162	株式会社ウッディーコイケ	4	秩父市	大血川1	47	0.10	ひのき	76	16	404		定性	121.0	30%			
1163	株式会社ウッディーコイケ	4	秩父市	大血川1	48	0.15	すぎ	62	13	403		定性	121.0	30%			
1164	株式会社ウッディーコイケ	4	秩父市	大血川1	49	0.15	すぎ	70	14	453		定性	136.0	30%			
1165	株式会社ウッディーコイケ	4	秩父市	大血川1	50	0.12	すぎ	82	17	510		定性	153.0	30%			
1166	株式会社ウッディーコイケ	4	秩父市	大血川1	53	0.25	すぎ	75	15	477		定性	143.0	30%			
1167	株式会社ウッディーコイケ	4	秩父市	大血川1	54	0.35	すぎ	60	12	389		定性	117.0	30%			
1168	株式会社ウッディーコイケ	4	秩父市	大血川1	55	0.50	すぎ	62	13	403		定性	121.0	30%			
1169	株式会社ウッディーコイケ	4	秩父市	大血川1	56	0.15	すぎ	72	15	463		定性	139.0	30%			
1170	株式会社ウッディーコイケ	4	秩父市	大血川1	58	0.20	すぎ	58	12	374		定性	112.0	30%			
1171	株式会社ウッディーコイケ	4	秩父市	大血川1	59	0.55	すぎ	58	12	374		定性	112.0	30%			
1172	株式会社ウッディーコイケ	4	秩父市	大血川1	60	0.60	すぎ	63	13	410		定性	123.0	30%			
1173	株式会社ウッディーコイケ	4	秩父市	大血川1	61	0.12	すぎ	67	14	439		定性	132.0	30%			
1174	株式会社ウッディーコイケ	4	秩父市	大血川1	62	0.40	すぎ	61	13	396		定性	119.0	30%			
1175	株式会社ウッディーコイケ	4	秩父市	大血川1	63	0.55	すぎ	72	15	463		定性	139.0	30%			
1176	株式会社ウッディーコイケ	4	秩父市	大血川1	65ア	0.39	すぎ	58	12	374		定性	112.0	30%			
1177	株式会社ウッディーコイケ	4	秩父市	大血川1	65イ	0.21	すぎ	61	13	396		定性	119.0	30%			
1178	株式会社ウッディーコイケ	4	秩父市	大血川1	66	0.20	すぎ	60	12	389		定性	117.0	30%			
1179	株式会社ウッディーコイケ	4	秩父市	大血川1	67	0.20	すぎ	74	15	473		定性	142.0	30%			
1180	株式会社ウッディーコイケ	4	秩父市	大血川1	68	0.35	すぎ	84	17	519		定性	156.0	30%			
1181	株式会社ウッディーコイケ	4	秩父市	大血川1	69	0.80	すぎ	70	14	453		定性	136.0	30%			
1182	株式会社ウッディーコイケ	5	秩父市	大血川2	1ア	0.02	すぎ	81	17	505		定性	152.0	30%			
1183	株式会社ウッディーコイケ	5	秩父市	大血川2	1イ	0.02	すぎ	84	17	519		定性	156.0	30%			
1184	株式会社ウッディーコイケ	5	秩父市	大血川2	2ア	0.02	すぎ	47	10	279		定性	84.0	30%			
1185	株式会社ウッディーコイケ	5	秩父市	大血川2	2イ	0.05	すぎ	79	16	496		定性	149.0	30%			

番号	事業実施主体	事業実施年度（令和）	所在場所			間伐を実施する森林の現況						間伐の内容			対図番号（団地番号、林小班番号等）	交付金希望	備考
			市町村	林班	小班	面積（ha）	樹種	林齢	齢級	立木材積（m3）	摘要	間伐の方法	間伐立木材積(m3)	間伐率（材積率%）			
1186	株式会社ウッディーコイケ	5	秩父市	大血川2	4	0.10	すぎ	68	14	444		定性	133.0	30%			
1187	株式会社ウッディーコイケ	5	秩父市	大血川2	5	0.20	すぎ	72	15	463		定性	139.0	30%			
1188	株式会社ウッディーコイケ	5	秩父市	大血川2	6	0.20	すぎ	104	21	540		定性	162.0	30%			
1189	株式会社ウッディーコイケ	5	秩父市	大血川2	7	0.08	すぎ	57	12	367		定性	110.0	30%			
1190	株式会社ウッディーコイケ	5	秩父市	大血川2	8	0.07	すぎ	70	14	453		定性	136.0	30%			
1191	株式会社ウッディーコイケ	5	秩父市	大血川2	11	0.15	すぎ	79	16	496		定性	149.0	30%			
1192	株式会社ウッディーコイケ	5	秩父市	大血川2	13	0.05	すぎ	56	12	359		定性	108.0	30%			
1193	株式会社ウッディーコイケ	5	秩父市	大血川2	14	0.05	すぎ	62	13	403		定性	121.0	30%			
1194	株式会社ウッディーコイケ	5	秩父市	大血川2	15ア	0.13	すぎ	69	14	449		定性	135.0	30%			
1195	株式会社ウッディーコイケ	5	秩父市	大血川2	15イ	0.03	すぎ	69	14	449		定性	135.0	30%			
1196	株式会社ウッディーコイケ	5	秩父市	大血川2	15ウ	0.03	すぎ	69	14	449		定性	135.0	30%			
1197	株式会社ウッディーコイケ	5	秩父市	大血川2	15エ	0.05	すぎ	69	14	449		定性	135.0	30%			
1198	株式会社ウッディーコイケ	5	秩父市	大血川2	15オ	0.03	すぎ	69	14	449		定性	135.0	30%			
1199	株式会社ウッディーコイケ	5	秩父市	大血川2	16	0.20	すぎ	61	13	396		定性	119.0	30%			
1200	株式会社ウッディーコイケ	5	秩父市	大血川2	17	0.30	すぎ	69	14	449		定性	135.0	30%			
1201	株式会社ウッディーコイケ	5	秩父市	大血川2	18	0.03	すぎ	61	13	396		定性	119.0	30%			
1202	株式会社ウッディーコイケ	5	秩父市	大血川2	20	0.10	すぎ	62	13	403		定性	121.0	30%			
1203	株式会社ウッディーコイケ	5	秩父市	大血川2	21	0.07	すぎ	94	19	540		定性	162.0	30%			
1204	株式会社ウッディーコイケ	5	秩父市	大血川2	22	0.05	すぎ	62	13	403		定性	121.0	30%			
1205	株式会社ウッディーコイケ	5	秩父市	大血川2	23	0.10	すぎ	47	10	279		定性	84.0	30%			
1206	株式会社ウッディーコイケ	5	秩父市	大血川2	24	0.15	すぎ	47	10	279		定性	84.0	30%			
1207	株式会社ウッディーコイケ	5	秩父市	大血川2	25	0.50	すぎ	62	13	403		定性	121.0	30%			
1208	株式会社ウッディーコイケ	5	秩父市	大血川2	26	0.25	すぎ	47	10	279		定性	84.0	30%			
1209	株式会社ウッディーコイケ	5	秩父市	大血川2	27	0.25	すぎ	64	13	417		定性	125.0	30%			
1210	株式会社ウッディーコイケ	5	秩父市	大血川2	29	0.25	すぎ	77	16	487		定性	146.0	30%			
1211	株式会社ウッディーコイケ	5	秩父市	大血川2	31	0.10	すぎ	58	12	374		定性	112.0	30%			
1212	株式会社ウッディーコイケ	5	秩父市	大血川2	32	0.10	すぎ	74	15	473		定性	142.0	30%			
1213	株式会社ウッディーコイケ	5	秩父市	大血川2	35	0.08	すぎ	69	14	449		定性	135.0	30%			
1214	株式会社ウッディーコイケ	5	秩父市	大血川2	36イ	0.11	すぎ	30	6	93		定性	28.0	30%			
1215	株式会社ウッディーコイケ	5	秩父市	大血川2	37	0.15	すぎ	60	12	389		定性	117.0	30%			
1216	株式会社ウッディーコイケ	5	秩父市	大血川2	38ア	0.32	すぎ	61	13	396		定性	119.0	30%			
1217	株式会社ウッディーコイケ	5	秩父市	大血川2	38イ	0.15	すぎ	61	13	396		定性	119.0	30%			
1218	株式会社ウッディーコイケ	5	秩父市	大血川2	38ウ	0.10	すぎ	61	13	396		定性	119.0	30%			
1219	株式会社ウッディーコイケ	5	秩父市	大血川2	39ア	0.30	すぎ	84	17	519		定性	156.0	30%			
1220	株式会社ウッディーコイケ	5	秩父市	大血川2	39エ	0.10	すぎ	61	13	396		定性	119.0	30%			
1221	株式会社ウッディーコイケ	5	秩父市	大血川2	39オ	0.10	すぎ	63	13	410		定性	123.0	30%			
1222	株式会社ウッディーコイケ	5	秩父市	大血川2	39カ	0.05	すぎ	62	13	403		定性	121.0	30%			
1223	株式会社ウッディーコイケ	5	秩父市	大血川2	39キ	0.03	すぎ	60	12	389		定性	117.0	30%			
1224	株式会社ウッディーコイケ	5	秩父市	大血川2	39ケ	0.20	すぎ	99	20	540		定性	162.0	30%			
1225	株式会社ウッディーコイケ	5	秩父市	大血川2	39ソ	0.20	すぎ	89	18	540		定性	162.0	30%			
1226	株式会社ウッディーコイケ	5	秩父市	大血川2	39チ	0.20	すぎ	63	13	410		定性	123.0	30%			
1227	株式会社ウッディーコイケ	5	秩父市	大血川2	39ツ	0.15	すぎ	56	12	359		定性	108.0	30%			
1228	株式会社ウッディーコイケ	5	秩父市	大血川2	39テ	0.07	すぎ	34	7	135		定性	41.0	30%			
1229	株式会社ウッディーコイケ	5	秩父市	大血川2	40ア	0.50	すぎ	67	14	439		定性	132.0	30%			

番号	事業実施主体	事業実施年度（令和）	所在場所			間伐を実施する森林の現況						間伐の内容			対図番号（団地番号、林小班番号等）	交付金希望	備考
			市町村	林班	小班	面積（ha）	樹種	林齢	齢級	立木材積（m3）	摘要	間伐の方法	間伐立木材積(m3)	間伐率（材積率%）			
1230	株式会社ウッディーコイケ	5	秩父市	大血川2	40イ	0.88	すぎ	62	13	403		定性	121.0	30%			
1231	株式会社ウッディーコイケ	5	秩父市	大血川2	41	0.25	すぎ	89	18	540		定性	162.0	30%			
1232	株式会社ウッディーコイケ	5	秩父市	大血川2	42	0.30	すぎ	71	15	458		定性	137.0	30%			
1233	株式会社ウッディーコイケ	5	秩父市	大血川2	43	0.20	すぎ	60	12	389		定性	117.0	30%			
1234	株式会社ウッディーコイケ	5	秩父市	大血川2	44	0.60	すぎ	59	12	382		定性	115.0	30%			
1235	株式会社ウッディーコイケ	5	秩父市	大血川2	45	0.25	すぎ	79	16	496		定性	149.0	30%			
1236	株式会社ウッディーコイケ	5	秩父市	大血川2	46	0.25	すぎ	71	15	458		定性	137.0	30%			
1237	株式会社ウッディーコイケ	5	秩父市	大血川2	48ア	0.08	すぎ	79	16	496		定性	149.0	30%			
1238	株式会社ウッディーコイケ	5	秩父市	大血川2	48イ	0.12	すぎ	59	12	382		定性	115.0	30%			
1239	株式会社ウッディーコイケ	5	秩父市	大血川2	49イ	0.11	すぎ	60	12	389		定性	117.0	30%			
1240	株式会社ウッディーコイケ	5	秩父市	大血川2	49ウ	0.06	すぎ	60	12	389		定性	117.0	30%			
1241	株式会社ウッディーコイケ	5	秩父市	大血川2	50	0.18	すぎ	66	14	432		定性	130.0	30%			
1242	株式会社ウッディーコイケ	5	秩父市	大血川2	51	0.25	すぎ	56	12	359		定性	108.0	30%			
1243	株式会社ウッディーコイケ	5	秩父市	大血川2	52	1.00	すぎ	70	14	453		定性	136.0	30%			
1244	株式会社ウッディーコイケ	5	秩父市	大血川2	54	0.12	すぎ	104	21	540		定性	162.0	30%			
1245	株式会社ウッディーコイケ	5	秩父市	大血川2	55	0.35	すぎ	80	16	500		定性	150.0	30%			
1246	株式会社ウッディーコイケ	5	秩父市	大血川2	56	0.80	すぎ	61	13	396		定性	119.0	30%			
1247	株式会社ウッディーコイケ	5	秩父市	大血川2	57イ	0.12	すぎ	62	13	403		定性	121.0	30%			
1248	株式会社ウッディーコイケ	5	秩父市	大血川2	58	0.05	すぎ	61	13	396		定性	119.0	30%			
1249	株式会社ウッディーコイケ	5	秩父市	大血川2	59	0.10	すぎ	61	13	396		定性	119.0	30%			
1250	株式会社ウッディーコイケ	5	秩父市	大血川2	60	0.60	すぎ	67	14	439		定性	132.0	30%			
1251	株式会社ウッディーコイケ	5	秩父市	大血川2	61	0.20	すぎ	61	13	396		定性	119.0	30%			
1252	株式会社ウッディーコイケ	5	秩父市	大血川2	63	0.30	すぎ	77	16	487		定性	146.0	30%			
1253	株式会社ウッディーコイケ	5	秩父市	大血川2	64	0.15	すぎ	79	16	496		定性	149.0	30%			
1254	株式会社ウッディーコイケ	5	秩父市	大血川2	65	0.70	すぎ	61	13	396		定性	119.0	30%			
1255	株式会社ウッディーコイケ	5	秩父市	大血川2	66ア	0.16	すぎ	30	6	93		定性	28.0	30%			
1256	株式会社ウッディーコイケ	5	秩父市	大血川2	66イ	0.16	すぎ	44	9	249		定性	75.0	30%			
1257	株式会社ウッディーコイケ	5	秩父市	大血川2	66ウ	0.11	ひのき	44	9	191		定性	57.0	30%			
1258	株式会社ウッディーコイケ	5	秩父市	大血川2	66エ	0.13	すぎ	29	6	83		定性	25.0	30%			
1259	株式会社ウッディーコイケ	5	秩父市	大血川2	66オ	0.05	ひのき	30	6	69		定性	21.0	30%			
1260	株式会社ウッディーコイケ	5	秩父市	大血川2	67ア	0.65	すぎ	76	16	482		定性	145.0	30%			
1261	株式会社ウッディーコイケ	5	秩父市	大血川2	67イ	0.30	すぎ	49	10	297		定性	89.0	30%			
1262	株式会社ウッディーコイケ	5	秩父市	大血川2	67ウ	0.05	すぎ	44	9	249		定性	75.0	30%			
1263	株式会社ウッディーコイケ	5	秩父市	大血川2	68	0.34	すぎ	99	20	540		定性	162.0	30%			
1264	株式会社ウッディーコイケ	5	秩父市	大血川2	69	0.20	すぎ	74	15	473		定性	142.0	30%			
1265	株式会社ウッディーコイケ	5	秩父市	大血川2	70	0.70	すぎ	84	17	519		定性	156.0	30%			
1266	株式会社ウッディーコイケ	5	秩父市	大血川2	71	0.10	すぎ	66	14	432		定性	130.0	30%			
1267	株式会社ウッディーコイケ	5	秩父市	大血川2	72	0.17	すぎ	67	14	439		定性	132.0	30%			
1268	株式会社ウッディーコイケ	5	秩父市	大血川2	73	0.05	すぎ	99	20	540		定性	162.0	30%			
1269	株式会社ウッディーコイケ	5	秩父市	大血川2	74ア	0.27	すぎ	48	10	288		定性	86.0	30%			
1270	株式会社ウッディーコイケ	5	秩父市	大血川2	75	0.10	すぎ	69	14	449		定性	135.0	30%			
1271	株式会社ウッディーコイケ	5	秩父市	大血川2	76	0.35	すぎ	66	14	432		定性	130.0	30%			
1272	株式会社ウッディーコイケ	5	秩父市	大血川2	77	0.45	すぎ	61	13	396		定性	119.0	30%			
1273	株式会社ウッディーコイケ	5	秩父市	大血川2	78	0.25	すぎ	84	17	519		定性	156.0	30%			

番号	事業実施主体	事業実施年度（令和）	所在場所			間伐を実施する森林の現況						間伐の内容			対図番号（団地番号、林小班番号等）	交付金希望	備考
			市町村	林班	小班	面積（ha）	樹種	林齢	齢級	立木材積（m3）	摘要	間伐の方法	間伐立木材積(m3)	間伐率（材積率%）			
1274	株式会社ウッディーコイケ	5	秩父市	大血川2	79	0.35	すぎ	47	10	279		定性	84.0	30%			
1275	株式会社ウッディーコイケ	5	秩父市	大血川2	80	0.50	すぎ	104	21	540		定性	162.0	30%			
1276	株式会社ウッディーコイケ	5	秩父市	大血川2	81	0.25	すぎ	64	13	417		定性	125.0	30%			
1277	株式会社ウッディーコイケ	5	秩父市	大血川2	82	0.25	すぎ	72	15	463		定性	139.0	30%			
1278	株式会社ウッディーコイケ	5	秩父市	大血川2	83	0.14	すぎ	57	12	367		定性	110.0	30%			
1279	株式会社ウッディーコイケ	5	秩父市	大血川2	84	0.11	すぎ	74	15	473		定性	142.0	30%			
1280	株式会社ウッディーコイケ	5	秩父市	大血川2	85	0.12	すぎ	56	12	359		定性	108.0	30%			
1281	株式会社ウッディーコイケ	5	秩父市	大血川3	1	0.15	すぎ	94	19	540		定性	162.0	30%			
1282	株式会社ウッディーコイケ	5	秩父市	大血川3	3	0.50	すぎ	71	15	458		定性	137.0	30%			
1283	株式会社ウッディーコイケ	5	秩父市	大血川3	5	0.10	すぎ	61	13	396		定性	119.0	30%			
1284	株式会社ウッディーコイケ	5	秩父市	大血川3	6ア	0.26	すぎ	60	12	389		定性	117.0	30%			
1285	株式会社ウッディーコイケ	5	秩父市	大血川3	7	0.50	すぎ	59	12	382		定性	115.0	30%			
1286	株式会社ウッディーコイケ	5	秩父市	大血川3	8	0.50	すぎ	57	12	367		定性	110.0	30%			
1287	株式会社ウッディーコイケ	5	秩父市	大血川3	9ア	0.48	すぎ	64	13	417		定性	125.0	30%			
1288	株式会社ウッディーコイケ	5	秩父市	大血川3	9イ	0.12	すぎ	57	12	367		定性	110.0	30%			
1289	株式会社ウッディーコイケ	5	秩父市	大血川3	10ア	0.12	すぎ	43	9	238		定性	71.0	30%			
1290	株式会社ウッディーコイケ	5	秩父市	大血川3	10イ	0.13	すぎ	43	9	238		定性	71.0	30%			
1291	株式会社ウッディーコイケ	5	秩父市	大血川3	11	0.20	すぎ	62	13	403		定性	121.0	30%			
1292	株式会社ウッディーコイケ	5	秩父市	大血川3	12ア	0.06	すぎ	91	19	540		定性	162.0	30%			
1293	株式会社ウッディーコイケ	5	秩父市	大血川3	12イ	0.06	ひのき	32	7	85		定性	26.0	30%			
1294	株式会社ウッディーコイケ	5	秩父市	大血川3	13	0.15	すぎ	57	12	367		定性	110.0	30%			
1295	株式会社ウッディーコイケ	5	秩父市	大血川3	14	0.62	すぎ	73	15	468		定性	140.0	30%			
1296	株式会社ウッディーコイケ	5	秩父市	大血川3	15	0.10	すぎ	81	17	505		定性	152.0	30%			
1297	株式会社ウッディーコイケ	5	秩父市	大血川3	16	0.07	すぎ	81	17	505		定性	152.0	30%			
1298	株式会社ウッディーコイケ	5	秩父市	大血川3	17	0.35	すぎ	72	15	463		定性	139.0	30%			
1299	株式会社ウッディーコイケ	5	秩父市	大血川3	18	0.10	すぎ	56	12	359		定性	108.0	30%			
1300	株式会社ウッディーコイケ	5	秩父市	大血川3	19	0.15	すぎ	64	13	417		定性	125.0	30%			
1301	株式会社ウッディーコイケ	5	秩父市	大血川3	20	0.20	すぎ	56	12	359		定性	108.0	30%			
1302	株式会社ウッディーコイケ	5	秩父市	大血川3	21	0.65	すぎ	69	14	449		定性	135.0	30%			
1303	株式会社ウッディーコイケ	5	秩父市	大血川3	31イ	0.11	すぎ	46	10	269		定性	81.0	30%			
1304	株式会社ウッディーコイケ	5	秩父市	大血川3	33イ	0.10	すぎ	59	12	382		定性	115.0	30%			
1305	株式会社ウッディーコイケ	5	秩父市	大血川3	33ウ	2.37	すぎ	59	12	382		定性	115.0	30%			
1306	株式会社ウッディーコイケ	5	秩父市	大血川3	33エ	0.70	すぎ	56	12	359		定性	108.0	30%			
1307	株式会社ウッディーコイケ	5	秩父市	大血川3	36	0.56	すぎ	60	12	389		定性	117.0	30%			
1308	株式会社ウッディーコイケ	5	秩父市	大血川3	37イ	0.78	すぎ	62	13	403		定性	121.0	30%			
1309	株式会社ウッディーコイケ	5	秩父市	大血川3	37ウ	0.20	すぎ	60	12	389		定性	117.0	30%			
1310	株式会社ウッディーコイケ	5	秩父市	大血川3	40ア	1.40	すぎ	71	15	458		定性	137.0	30%			
1311	株式会社ウッディーコイケ	5	秩父市	大血川3	40イ	0.40	すぎ	71	15	458		定性	137.0	30%			
1312	株式会社ウッディーコイケ	5	秩父市	大血川3	43ア	0.15	すぎ	76	16	482		定性	145.0	30%			
1313	株式会社ウッディーコイケ	5	秩父市	大血川3	43イ	0.35	すぎ	51	11	316		定性	95.0	30%			
1314	株式会社ウッディーコイケ	5	秩父市	大血川3	44	0.75	すぎ	76	16	482		定性	145.0	30%			
1315	株式会社ウッディーコイケ	5	秩父市	大血川3	45	1.60	すぎ	62	13	403		定性	121.0	30%			
1316	株式会社ウッディーコイケ	5	秩父市	大血川4	1	0.80	すぎ	68	14	444		定性	133.0	30%			
1317	株式会社ウッディーコイケ	5	秩父市	大血川4	2	1.26	すぎ	68	14	444		定性	133.0	30%			

番号	事業実施主体	事業実施年度（令和）	所在場所			間伐を実施する森林の現況						間伐の内容			対図番号（団地番号、林小班番号等）	交付金希望	備考
			市町村	林班	小班	面積（ha）	樹種	林齢	齢級	立木材積（m3）	摘要	間伐の方法	間伐立木材積(m3)	間伐率（材積率%）			
1318	株式会社ウッディーコイケ	5	秩父市	大血川4	3ア	0.95	すぎ	61	13	396		定性	119.0	30%			
1319	株式会社ウッディーコイケ	5	秩父市	大血川4	3イ	0.43	すぎ	57	12	367		定性	110.0	30%			
1320	株式会社ウッディーコイケ	5	秩父市	大血川4	15	0.25	すぎ	60	12	389		定性	117.0	30%			
1321	株式会社ウッディーコイケ	5	秩父市	大血川4	16	0.40	すぎ	57	12	367		定性	110.0	30%			
1322	株式会社ウッディーコイケ	5	秩父市	大血川4	19	0.86	すぎ	58	12	374		定性	112.0	30%			
1323	株式会社ウッディーコイケ	5	秩父市	大血川4	21	2.01	すぎ	66	14	432		定性	130.0	30%			
1324	株式会社ウッディーコイケ	5	秩父市	大血川4	24イ	2.41	すぎ	68	14	444		定性	133.0	30%			
1325	株式会社ウッディーコイケ	5	秩父市	大血川4	25	3.62	すぎ	71	15	458		定性	137.0	30%			
1326	株式会社ウッディーコイケ	5	秩父市	大血川4	26	1.44	すぎ	59	12	382		定性	115.0	30%			
1327	株式会社ウッディーコイケ	5	秩父市	大血川4	27	0.56	すぎ	59	12	382		定性	115.0	30%			
1328	株式会社ウッディーコイケ	5	秩父市	大血川4	28	2.22	すぎ	65	13	425		定性	128.0	30%			
1329	株式会社ウッディーコイケ	4	秩父市	大血川5	7ア	0.44	すぎ	47	10	279		定性	84.0	30%			
1330	株式会社ウッディーコイケ	4	秩父市	大血川5	9	0.25	ひのき	66	14	357		定性	107.0	30%			
1331	株式会社ウッディーコイケ	4	秩父市	大血川5	11	0.30	すぎ	74	15	473		定性	142.0	30%			
1332	株式会社ウッディーコイケ	4	秩父市	大血川5	12イ	0.20	ひのき	65	13	353		定性	106.0	30%			
1333	株式会社ウッディーコイケ	4	秩父市	大血川5	13	0.30	すぎ	69	14	449		定性	135.0	30%			
1334	株式会社ウッディーコイケ	4	秩父市	大血川5	14ア	0.43	すぎ	57	12	367		定性	110.0	30%			
1335	株式会社ウッディーコイケ	4	秩父市	大血川5	14イ	0.23	すぎ	74	15	473		定性	142.0	30%			
1336	株式会社ウッディーコイケ	4	秩父市	大血川5	16ア	0.24	すぎ	51	11	316		定性	95.0	30%			
1337	株式会社ウッディーコイケ	4	秩父市	大血川5	16イ	0.10	ひのき	51	11	253		定性	76.0	30%			
1338	株式会社ウッディーコイケ	4	秩父市	大血川5	17ア	0.94	すぎ	51	11	316		定性	95.0	30%			
1339	株式会社ウッディーコイケ	4	秩父市	大血川5	18	1.72	すぎ	68	14	444		定性	133.0	30%			
1340	株式会社ウッディーコイケ	4	秩父市	大血川5	19ア	0.24	ひのき	50	10	245		定性	74.0	30%			
1341	株式会社ウッディーコイケ	4	秩父市	大血川5	19イ	0.40	すぎ	69	14	449		定性	135.0	30%			
1342	株式会社ウッディーコイケ	4	秩父市	大血川5	19ウ	0.16	ひのき	44	9	191		定性	57.0	30%			
1343	株式会社ウッディーコイケ	4	秩父市	大血川5	20ア	0.10	すぎ	49	10	297		定性	89.0	30%			
1344	株式会社ウッディーコイケ	4	秩父市	大血川5	20イ	0.10	ひのき	49	10	237		定性	71.0	30%			
1345	株式会社ウッディーコイケ	4	秩父市	大血川5	20ウ	1.40	すぎ	71	15	458		定性	137.0	30%			
1346	株式会社ウッディーコイケ	4	秩父市	大血川5	21ア	0.10	すぎ	69	14	449		定性	135.0	30%			
1347	株式会社ウッディーコイケ	4	秩父市	大血川5	21イ	0.15	すぎ	49	10	297		定性	89.0	30%			
1348	株式会社ウッディーコイケ	4	秩父市	大血川5	22	0.50	ひのき	66	14	357		定性	107.0	30%			
1349	株式会社ウッディーコイケ	4	秩父市	大血川5	23	0.10	すぎ	61	13	396		定性	119.0	30%			
1350	株式会社ウッディーコイケ	4	秩父市	大血川5	24	0.15	すぎ	58	12	374		定性	112.0	30%			
1351	株式会社ウッディーコイケ	4	秩父市	大血川5	28イ	0.44	ひのき	57	12	301		定性	90.0	30%			
1352	株式会社ウッディーコイケ	4	秩父市	大血川5	29ア	0.34	すぎ	64	13	417		定性	125.0	30%			
1353	株式会社ウッディーコイケ	4	秩父市	大血川5	29イ	0.50	さわら	64	13	417		定性	125.0	30%			
1354	株式会社ウッディーコイケ	4	秩父市	大血川5	29ウ	0.10	ひのき	64	13	348		定性	104.0	30%			
1355	株式会社ウッディーコイケ	4	秩父市	大血川5	30	0.50	すぎ	66	14	432		定性	130.0	30%			
1356	株式会社ウッディーコイケ	4	秩父市	大血川5	31	0.45	すぎ	71	15	458		定性	137.0	30%			
1357	株式会社ウッディーコイケ	4	秩父市	大血川5	32	0.25	すぎ	47	10	279		定性	84.0	30%			
1358	株式会社ウッディーコイケ	4	秩父市	大血川5	33	0.13	すぎ	47	10	279		定性	84.0	30%			
1359	株式会社ウッディーコイケ	4	秩父市	大血川5	34	0.13	すぎ	46	10	269		定性	81.0	30%			
1360	株式会社ウッディーコイケ	4	秩父市	大血川5	35	0.12	すぎ	45	9	260		定性	78.0	30%			
1361	株式会社ウッディーコイケ	4	秩父市	大血川5	36ア	0.51	すぎ	58	12	374		定性	112.0	30%			

番号	事業実施主体	事業実施年度（令和）	所在場所			間伐を実施する森林の現況						間伐の内容			対図番号（団地番号、林小班番号等）	交付金希望	備考
			市町村	林班	小班	面積（ha）	樹種	林齢	齢級	立木材積（m3）	摘要	間伐の方法	間伐立木材積(m3)	間伐率（材積率%）			
1362	株式会社ウッディーコイケ	4	秩父市	大血川5	36イ	0.13	すぎ	48	10	288		定性	86.0	30%			
1363	株式会社ウッディーコイケ	4	秩父市	大血川5	36ウ	0.16	すぎ	64	13	417		定性	125.0	30%			
1364	株式会社ウッディーコイケ	4	秩父市	大血川5	37	0.25	すぎ	47	10	279		定性	84.0	30%			
1365	株式会社ウッディーコイケ	4	秩父市	大血川5	39	0.13	すぎ	57	12	367		定性	110.0	30%			
1366	株式会社ウッディーコイケ	4	秩父市	大血川5	43イ	0.30	すぎ	64	13	417		定性	125.0	30%			
1367	株式会社ウッディーコイケ	4	秩父市	大血川5	43ウ	0.15	すぎ	69	14	449		定性	135.0	30%			
1368	株式会社ウッディーコイケ	4	秩父市	大血川5	46ア	0.20	すぎ	65	13	425		定性	128.0	30%			
1369	株式会社ウッディーコイケ	4	秩父市	大血川5	47ア	0.40	すぎ	71	15	458		定性	137.0	30%			
1370	株式会社ウッディーコイケ	4	秩父市	大血川5	47イ	0.23	すぎ	48	10	288		定性	86.0	30%			
1371	株式会社ウッディーコイケ	4	秩父市	大血川5	47ウ	0.22	すぎ	71	15	458		定性	137.0	30%			
1372	株式会社ウッディーコイケ	4	秩父市	大血川5	49ア	0.05	すぎ	54	11	343		定性	103.0	30%			
1373	株式会社ウッディーコイケ	4	秩父市	大血川5	49イ	0.05	すぎ	61	13	396		定性	119.0	30%			
1374	株式会社ウッディーコイケ	4	秩父市	大血川5	51	0.20	すぎ	68	14	444		定性	133.0	30%			
1375	株式会社ウッディーコイケ	4	秩父市	大血川5	52	0.28	すぎ	57	12	367		定性	110.0	30%			
1376	株式会社ウッディーコイケ	4	秩父市	大血川5	53	0.03	すぎ	55	11	351		定性	105.0	30%			
1377	株式会社ウッディーコイケ	4	秩父市	大血川5	54	0.05	すぎ	52	11	325		定性	98.0	30%			
1378	株式会社ウッディーコイケ	4	秩父市	大血川5	55	0.10	すぎ	64	13	417		定性	125.0	30%			
1379	株式会社ウッディーコイケ	4	秩父市	大血川5	603ア	1.02	すぎ	61	13	396		定性	119.0	30%			
1380	株式会社ウッディーコイケ	4	秩父市	大血川5	603ウ	0.22	すぎ	61	13	396		定性	119.0	30%			
1381	株式会社ウッディーコイケ	4	秩父市	大血川5	603オ	0.22	すぎ	61	13	396		定性	119.0	30%			
1382	株式会社ウッディーコイケ	4	秩父市	大血川5	801ア	0.08	すぎ	65	13	425		定性	128.0	30%			
1383	株式会社ウッディーコイケ	4	秩父市	大血川5	801イ	0.25	ひのき	29	6	61		定性	18.0	30%			
1384	株式会社ウッディーコイケ	4	秩父市	大血川6	2	0.75	すぎ	62	13	403		定性	121.0	30%			
1385	株式会社ウッディーコイケ	4	秩父市	大血川6	3	0.20	すぎ	65	13	425		定性	128.0	30%			
1386	株式会社ウッディーコイケ	4	秩父市	大血川6	4ア	0.10	すぎ	54	11	343		定性	103.0	30%			
1387	株式会社ウッディーコイケ	4	秩父市	大血川6	4イ	0.45	すぎ	52	11	325		定性	98.0	30%			
1388	株式会社ウッディーコイケ	4	秩父市	大血川6	5ア	0.14	すぎ	47	10	279		定性	84.0	30%			
1389	株式会社ウッディーコイケ	4	秩父市	大血川6	5イ	0.06	すぎ	52	11	325		定性	98.0	30%			
1390	株式会社ウッディーコイケ	4	秩父市	大血川6	5ウ	0.06	すぎ	57	12	367		定性	110.0	30%			
1391	株式会社ウッディーコイケ	4	秩父市	大血川6	5エ	0.15	すぎ	57	12	367		定性	110.0	30%			
1392	株式会社ウッディーコイケ	4	秩父市	大血川6	5オ	0.24	すぎ	68	14	444		定性	133.0	30%			
1393	株式会社ウッディーコイケ	4	秩父市	大血川6	6ア	0.30	すぎ	59	12	382		定性	115.0	30%			
1394	株式会社ウッディーコイケ	4	秩父市	大血川6	9ア	0.28	すぎ	56	12	359		定性	108.0	30%			
1395	株式会社ウッディーコイケ	4	秩父市	大血川6	9イ	0.20	ひのき	52	11	260		定性	78.0	30%			
1396	株式会社ウッディーコイケ	4	秩父市	大血川6	10	0.40	すぎ	68	14	444		定性	133.0	30%			
1397	株式会社ウッディーコイケ	4	秩父市	大血川6	11	0.25	すぎ	68	14	444		定性	133.0	30%			
1398	株式会社ウッディーコイケ	4	秩父市	大血川6	12	0.13	すぎ	67	14	439		定性	132.0	30%			
1399	株式会社ウッディーコイケ	4	秩父市	大血川6	13	0.25	すぎ	61	13	396		定性	119.0	30%			
1400	株式会社ウッディーコイケ	4	秩父市	大血川6	15ア	0.14	すぎ	54	11	343		定性	103.0	30%			
1401	株式会社ウッディーコイケ	4	秩父市	大血川6	15ウ	0.20	すぎ	50	10	306		定性	92.0	30%			
1402	株式会社ウッディーコイケ	4	秩父市	大血川6	16	1.60	すぎ	71	15	458		定性	137.0	30%			
1403	株式会社ウッディーコイケ	4	秩父市	大血川6	17	0.30	ひのき	67	14	362		定性	109.0	30%			
1404	株式会社ウッディーコイケ	4	秩父市	大血川6	18	1.40	ひのき	65	13	353		定性	106.0	30%			
1405	株式会社ウッディーコイケ	4	秩父市	大血川6	20ア	1.77	すぎ	61	13	396		定性	119.0	30%			

番号	事業実施主体	事業実施年度（令和）	所在場所			間伐を実施する森林の現況						間伐の内容			対図番号（団地番号、林小班番号等）	交付金希望	備考
			市町村	林班	小班	面積（ha）	樹種	林齢	齢級	立木材積（m3）	摘要	間伐の方法	間伐立木材積(m3)	間伐率（材積率%）			
1406	株式会社ウッディーコイケ	4	秩父市	大血川6	20イ	0.89	すぎ	39	8	195		定性	59.0	30%			
1407	株式会社ウッディーコイケ	4	秩父市	大血川6	22	0.20	ひのき	39	8	148		定性	44.0	30%			
1408	株式会社ウッディーコイケ	4	秩父市	大血川6	23	0.13	すぎ	39	8	195		定性	59.0	30%			
1409	株式会社ウッディーコイケ	4	秩父市	大血川6	24ア	0.21	すぎ	74	15	473		定性	142.0	30%			
1410	株式会社ウッディーコイケ	4	秩父市	大血川6	24イ	0.14	すぎ	57	12	367		定性	110.0	30%			
1411	株式会社ウッディーコイケ	4	秩父市	大血川6	24ウ	0.15	すぎ	49	10	297		定性	89.0	30%			
1412	株式会社ウッディーコイケ	4	秩父市	大血川6	24エ	0.45	すぎ	66	14	432		定性	130.0	30%			
1413	株式会社ウッディーコイケ	4	秩父市	大血川6	24オ	0.13	すぎ	38	8	183		定性	55.0	30%			
1414	株式会社ウッディーコイケ	4	秩父市	大血川6	25	0.07	すぎ	69	14	449		定性	135.0	30%			
1415	株式会社ウッディーコイケ	4	秩父市	大血川6	26	0.08	すぎ	54	11	343		定性	103.0	30%			
1416	株式会社ウッディーコイケ	4	秩父市	大血川6	27	0.10	すぎ	57	12	367		定性	110.0	30%			
1417	株式会社ウッディーコイケ	4	秩父市	大血川6	28	0.03	すぎ	69	14	449		定性	135.0	30%			
1418	株式会社ウッディーコイケ	4	秩父市	大血川6	29	0.08	すぎ	67	14	439		定性	132.0	30%			
1419	株式会社ウッディーコイケ	4	秩父市	大血川6	30	0.25	すぎ	68	14	444		定性	133.0	30%			
1420	株式会社ウッディーコイケ	4	秩父市	大血川6	31	0.35	すぎ	69	14	449		定性	135.0	30%			
1421	株式会社ウッディーコイケ	4	秩父市	大血川6	32	0.15	すぎ	49	10	297		定性	89.0	30%			
1422	株式会社ウッディーコイケ	4	秩父市	大血川6	33	0.15	すぎ	49	10	297		定性	89.0	30%			
1423	株式会社ウッディーコイケ	4	秩父市	大血川6	34	0.30	すぎ	39	8	195		定性	59.0	30%			
1424	株式会社ウッディーコイケ	4	秩父市	大血川6	35ア	0.28	すぎ	46	10	269		定性	81.0	30%			
1425	株式会社ウッディーコイケ	4	秩父市	大血川6	35イ	0.27	すぎ	64	13	417		定性	125.0	30%			
1426	株式会社ウッディーコイケ	4	秩父市	大血川6	36ア	0.45	すぎ	54	11	343		定性	103.0	30%			
1427	株式会社ウッディーコイケ	4	秩父市	大血川6	36イ	0.10	すぎ	76	16	482		定性	145.0	30%			
1428	株式会社ウッディーコイケ	4	秩父市	大血川6	37	0.35	すぎ	71	15	458		定性	137.0	30%			
1429	株式会社ウッディーコイケ	4	秩父市	大血川6	39ア	0.35	すぎ	46	10	269		定性	81.0	30%			
1430	株式会社ウッディーコイケ	4	秩父市	大血川6	39イ	0.25	すぎ	69	14	449		定性	135.0	30%			
1431	株式会社ウッディーコイケ	4	秩父市	大血川6	40ア	0.47	すぎ	47	10	279		定性	84.0	30%			
1432	株式会社ウッディーコイケ	4	秩父市	大血川6	40イ	0.33	すぎ	62	13	403		定性	121.0	30%			
1433	株式会社ウッディーコイケ	4	秩父市	大血川6	41ア	0.30	すぎ	57	12	367		定性	110.0	30%			
1434	株式会社ウッディーコイケ	4	秩父市	大血川6	41イ	0.10	すぎ	69	14	449		定性	135.0	30%			
1435	株式会社ウッディーコイケ	4	秩父市	大血川6	42	0.35	すぎ	61	13	396		定性	119.0	30%			
1436	株式会社ウッディーコイケ	4	秩父市	大血川6	43	0.25	すぎ	58	12	374		定性	112.0	30%			
1437	株式会社ウッディーコイケ	4	秩父市	大血川6	44	0.25	すぎ	57	12	367		定性	110.0	30%			
1438	株式会社ウッディーコイケ	4	秩父市	大血川6	45ア	0.15	すぎ	46	10	269		定性	81.0	30%			
1439	株式会社ウッディーコイケ	4	秩父市	大血川6	45イ	0.30	すぎ	67	14	439		定性	132.0	30%			
1440	株式会社ウッディーコイケ	4	秩父市	大血川6	46	0.30	すぎ	60	12	389		定性	117.0	30%			
1441	株式会社ウッディーコイケ	4	秩父市	大血川6	47オ	0.47	すぎ	53	11	334		定性	100.0	30%			
1442	株式会社ウッディーコイケ	4	秩父市	大血川6	51	1.51	ひのき	60	12	322		定性	97.0	30%			
1443	株式会社ウッディーコイケ	4	秩父市	大血川6	52ア	0.29	すぎ	45	9	260		定性	78.0	30%			
1444	株式会社ウッディーコイケ	4	秩父市	大血川6	52イ	0.36	すぎ	63	13	410		定性	123.0	30%			
1445	株式会社ウッディーコイケ	4	秩父市	大血川6	53ア	0.20	すぎ	71	15	458		定性	137.0	30%			
1446	株式会社ウッディーコイケ	4	秩父市	大血川6	53イ	0.20	ひのき	57	12	301		定性	90.0	30%			
1447	株式会社ウッディーコイケ	4	秩父市	大血川6	54ア	0.70	すぎ	69	14	449		定性	135.0	30%			
1448	株式会社ウッディーコイケ	4	秩父市	大血川6	54イ	0.25	すぎ	57	12	367		定性	110.0	30%			
1449	株式会社ウッディーコイケ	4	秩父市	大血川6	55ア	0.69	すぎ	68	14	444		定性	133.0	30%			

番号	事業実施主体	事業実施年度（令和）	所在場所			間伐を実施する森林の現況						間伐の内容			対図番号（団地番号、林小班番号等）	交付金希望	備考
			市町村	林班	小班	面積（ha）	樹種	林齢	齢級	立木材積（m3）	摘要	間伐の方法	間伐立木材積(m3)	間伐率（材積率%）			
1450	株式会社ウッディーコイケ	4	秩父市	大血川6	55イ	0.50	すぎ	47	10	279		定性	84.0	30%			
1451	株式会社ウッディーコイケ	4	秩父市	大血川6	55ウ	0.31	ひのき	46	10	208		定性	62.0	30%			
1452	株式会社ウッディーコイケ	4	秩父市	大血川6	56	0.90	すぎ	67	14	439		定性	132.0	30%			
1453	株式会社ウッディーコイケ	4	秩父市	大血川6	603	1.50	ひのき	54	11	277		定性	83.0	30%			
1454	株式会社ウッディーコイケ	10	秩父市	大血川7	1ア	0.09	すぎ	52	11	325		定性	98.0	30%			
1455	株式会社ウッディーコイケ	10	秩父市	大血川7	3ア	0.35	すぎ	62	13	403		定性	121.0	30%			
1456	株式会社ウッディーコイケ	10	秩父市	大血川7	3イ	0.07	すぎ	56	12	359		定性	108.0	30%			
1457	株式会社ウッディーコイケ	10	秩父市	大血川7	4	0.25	すぎ	57	12	367		定性	110.0	30%			
1458	株式会社ウッディーコイケ	10	秩父市	大血川7	5	0.30	すぎ	60	12	389		定性	117.0	30%			
1459	株式会社ウッディーコイケ	10	秩父市	大血川7	7ア	0.20	すぎ	57	12	367		定性	110.0	30%			
1460	株式会社ウッディーコイケ	10	秩父市	大血川7	7イ	0.05	すぎ	52	11	325		定性	98.0	30%			
1461	株式会社ウッディーコイケ	10	秩父市	大血川7	8	0.20	すぎ	68	14	444		定性	133.0	30%			
1462	株式会社ウッディーコイケ	10	秩父市	大血川7	9イ	0.15	すぎ	54	11	343		定性	103.0	30%			
1463	株式会社ウッディーコイケ	10	秩父市	大血川7	10ア	0.10	ひのき	57	12	301		定性	90.0	30%			
1464	株式会社ウッディーコイケ	10	秩父市	大血川7	10イ	0.30	すぎ	57	12	367		定性	110.0	30%			
1465	株式会社ウッディーコイケ	10	秩父市	大血川7	10ウ	0.50	すぎ	67	14	439		定性	132.0	30%			
1466	株式会社ウッディーコイケ	10	秩父市	大血川7	13	0.15	すぎ	66	14	432		定性	130.0	30%			
1467	株式会社ウッディーコイケ	10	秩父市	大血川7	14	0.10	すぎ	59	12	382		定性	115.0	30%			
1468	株式会社ウッディーコイケ	10	秩父市	大血川7	15ア	0.20	すぎ	52	11	325		定性	98.0	30%			
1469	株式会社ウッディーコイケ	10	秩父市	大血川7	15イ	0.90	すぎ	46	10	269		定性	81.0	30%			
1470	株式会社ウッディーコイケ	10	秩父市	大血川7	15ウ	1.00	すぎ	68	14	444		定性	133.0	30%			
1471	株式会社ウッディーコイケ	10	秩父市	大血川7	16	0.25	すぎ	54	11	343		定性	103.0	30%			
1472	株式会社ウッディーコイケ	10	秩父市	大血川7	17	0.15	すぎ	76	16	482		定性	145.0	30%			
1473	株式会社ウッディーコイケ	10	秩父市	大血川7	18	1.33	すぎ	66	14	432		定性	130.0	30%			
1474	株式会社ウッディーコイケ	10	秩父市	大血川7	19	0.25	すぎ	61	13	396		定性	119.0	30%			
1475	株式会社ウッディーコイケ	10	秩父市	大血川7	20	0.60	すぎ	67	14	439		定性	132.0	30%			
1476	株式会社ウッディーコイケ	10	秩父市	大血川7	21ア	0.50	すぎ	49	10	297		定性	89.0	30%			
1477	株式会社ウッディーコイケ	10	秩父市	大血川7	21イ	0.10	すぎ	51	11	316		定性	95.0	30%			
1478	株式会社ウッディーコイケ	10	秩父市	大血川7	21ウ	0.03	すぎ	50	10	306		定性	92.0	30%			
1479	株式会社ウッディーコイケ	10	秩父市	大血川7	22	0.35	すぎ	71	15	458		定性	137.0	30%			
1480	株式会社ウッディーコイケ	10	秩父市	大血川7	23	0.15	すぎ	61	13	396		定性	119.0	30%			
1481	株式会社ウッディーコイケ	10	秩父市	大血川7	24ア	0.05	ひのき	81	17	424		定性	127.0	30%			
1482	株式会社ウッディーコイケ	10	秩父市	大血川7	24イ	0.40	ひのき	57	12	301		定性	90.0	30%			
1483	株式会社ウッディーコイケ	10	秩父市	大血川7	25ア	0.18	すぎ	57	12	367		定性	110.0	30%			
1484	株式会社ウッディーコイケ	10	秩父市	大血川7	25イ	0.25	すぎ	64	13	417		定性	125.0	30%			
1485	株式会社ウッディーコイケ	10	秩父市	大血川7	26	0.22	ひのき	42	9	175		定性	53.0	30%			
1486	株式会社ウッディーコイケ	10	秩父市	大血川7	27	0.50	すぎ	66	14	432		定性	130.0	30%			
1487	株式会社ウッディーコイケ	10	秩父市	大血川7	28	0.50	すぎ	60	12	389		定性	117.0	30%			
1488	株式会社ウッディーコイケ	10	秩父市	大血川7	29	0.25	すぎ	60	12	389		定性	117.0	30%			
1489	株式会社ウッディーコイケ	10	秩父市	大血川7	33	0.17	すぎ	58	12	374		定性	112.0	30%			
1490	株式会社ウッディーコイケ	10	秩父市	大血川7	34	0.15	すぎ	71	15	458		定性	137.0	30%			
1491	株式会社ウッディーコイケ	10	秩父市	大血川7	35	0.70	すぎ	48	10	288		定性	86.0	30%			
1492	株式会社ウッディーコイケ	10	秩父市	大血川7	36	0.50	ひのき	44	9	191		定性	57.0	30%			
1493	株式会社ウッディーコイケ	10	秩父市	大血川7	39	0.15	すぎ	58	12	374		定性	112.0	30%			

番号	事業実施主体	事業実施年度（令和）	所在場所			間伐を実施する森林の現況						間伐の内容			対図番号（団地番号、林小班番号等）	交付金希望	備考
			市町村	林班	小班	面積（ha）	樹種	林齢	齢級	立木材積（m3）	摘要	間伐の方法	間伐立木材積(m3)	間伐率（材積率%）			
1494	株式会社ウッディーコイケ	10	秩父市	大血川7	40	1.10	すぎ	66	14	432		定性	130.0	30%			
1495	株式会社ウッディーコイケ	10	秩父市	大血川7	41イ	1.48	すぎ	59	12	382		定性	115.0	30%			
1496	株式会社ウッディーコイケ	10	秩父市	大血川7	42	1.32	すぎ	51	11	316		定性	95.0	30%			
1497	株式会社ウッディーコイケ	10	秩父市	大血川7	43	2.64	すぎ	61	13	396		定性	119.0	30%			
1498	株式会社ウッディーコイケ	10	秩父市	大血川7	44	1.30	すぎ	61	13	396		定性	119.0	30%			
1499	株式会社ウッディーコイケ	10	秩父市	大血川7	45	0.25	すぎ	63	13	410		定性	123.0	30%			
1500	株式会社ウッディーコイケ	10	秩父市	大血川7	46	0.15	ひのき	52	11	260		定性	78.0	30%			
1501	株式会社ウッディーコイケ	10	秩父市	大血川7	48ア	0.18	すぎ	67	14	439		定性	132.0	30%			
1502	株式会社ウッディーコイケ	10	秩父市	大血川7	48イ	0.17	ひのき	67	14	362		定性	109.0	30%			
1503	株式会社ウッディーコイケ	10	秩父市	大血川7	49	0.40	すぎ	71	15	458		定性	137.0	30%			
1504	株式会社ウッディーコイケ	10	秩父市	大血川7	50	0.70	ひのき	64	13	348		定性	104.0	30%			
1505	株式会社ウッディーコイケ	10	秩父市	大血川7	53	0.15	ひのき	74	15	396		定性	119.0	30%			
1506	株式会社ウッディーコイケ	10	秩父市	大血川7	54	0.10	ひのき	74	15	396		定性	119.0	30%			
1507	株式会社ウッディーコイケ	10	秩父市	大血川7	55ア	1.15	ひのき	68	14	367		定性	110.0	30%			
1508	株式会社ウッディーコイケ	10	秩父市	大血川7	55イ	0.85	すぎ	46	10	269		定性	81.0	30%			
1509	株式会社ウッディーコイケ	10	秩父市	大血川8	1	0.30	すぎ	61	13	396		定性	119.0	30%			
1510	株式会社ウッディーコイケ	10	秩父市	大血川8	2	0.20	すぎ	51	11	316		定性	95.0	30%			
1511	株式会社ウッディーコイケ	10	秩父市	大血川8	3	0.30	すぎ	57	12	367		定性	110.0	30%			
1512	株式会社ウッディーコイケ	10	秩父市	大血川8	4	0.15	すぎ	70	14	453		定性	136.0	30%			
1513	株式会社ウッディーコイケ	10	秩父市	大血川8	5	0.35	すぎ	47	10	279		定性	84.0	30%			
1514	株式会社ウッディーコイケ	10	秩父市	大血川8	6	0.06	すぎ	67	14	439		定性	132.0	30%			
1515	株式会社ウッディーコイケ	10	秩父市	大血川8	7	0.30	すぎ	54	11	343		定性	103.0	30%			
1516	株式会社ウッディーコイケ	10	秩父市	大血川8	8ア	0.20	すぎ	57	12	367		定性	110.0	30%			
1517	株式会社ウッディーコイケ	10	秩父市	大血川8	8イ	0.10	すぎ	46	10	269		定性	81.0	30%			
1518	株式会社ウッディーコイケ	10	秩父市	大血川8	9	0.40	すぎ	68	14	444		定性	133.0	30%			
1519	株式会社ウッディーコイケ	10	秩父市	大血川8	10	0.60	すぎ	63	13	410		定性	123.0	30%			
1520	株式会社ウッディーコイケ	10	秩父市	大血川8	11	0.90	すぎ	73	15	468		定性	140.0	30%			
1521	株式会社ウッディーコイケ	10	秩父市	大血川8	13	0.15	すぎ	68	14	444		定性	133.0	30%			
1522	株式会社ウッディーコイケ	10	秩父市	大血川8	14	0.30	すぎ	73	15	468		定性	140.0	30%			
1523	株式会社ウッディーコイケ	10	秩父市	大血川8	15	0.70	すぎ	72	15	463		定性	139.0	30%			
1524	株式会社ウッディーコイケ	10	秩父市	大血川8	16ア	0.09	すぎ	46	10	269		定性	81.0	30%			
1525	株式会社ウッディーコイケ	10	秩父市	大血川8	16イ	0.21	すぎ	87	18	532		定性	160.0	30%			
1526	株式会社ウッディーコイケ	10	秩父市	大血川8	17	0.30	すぎ	46	10	269		定性	81.0	30%			
1527	株式会社ウッディーコイケ	10	秩父市	大血川8	18	0.70	すぎ	56	12	359		定性	108.0	30%			
1528	株式会社ウッディーコイケ	10	秩父市	大血川8	19	0.20	すぎ	81	17	505		定性	152.0	30%			
1529	株式会社ウッディーコイケ	10	秩父市	大血川8	20	0.15	すぎ	69	14	449		定性	135.0	30%			
1530	株式会社ウッディーコイケ	10	秩父市	大血川8	21ア	0.20	すぎ	50	10	306		定性	92.0	30%			
1531	株式会社ウッディーコイケ	10	秩父市	大血川8	21イ	0.20	すぎ	52	11	325		定性	98.0	30%			
1532	株式会社ウッディーコイケ	10	秩父市	大血川8	21ウ	0.20	すぎ	76	16	482		定性	145.0	30%			
1533	株式会社ウッディーコイケ	10	秩父市	大血川8	22	0.20	すぎ	99	20	540		定性	162.0	30%			
1534	株式会社ウッディーコイケ	10	秩父市	大血川8	23ア	0.25	すぎ	52	11	325		定性	98.0	30%			
1535	株式会社ウッディーコイケ	10	秩父市	大血川8	23イ	0.35	すぎ	45	9	260		定性	78.0	30%			
1536	株式会社ウッディーコイケ	10	秩父市	大血川8	24	0.20	すぎ	87	18	532		定性	160.0	30%			
1537	株式会社ウッディーコイケ	10	秩父市	大血川8	25ア	0.43	すぎ	65	13	425		定性	128.0	30%			

番号	事業実施主体	事業実施年度（令和）	所在場所			間伐を実施する森林の現況						間伐の内容			対図番号（団地番号、林小班番号等）	交付金希望	備考
			市町村	林班	小班	面積（ha）	樹種	林齢	齢級	立木材積（m3）	摘要	間伐の方法	間伐立木材積(m3)	間伐率（材積率%）			
1538	株式会社ウッディーコイケ	10	秩父市	大血川8	25イ	0.17	すぎ	46	10	269		定性	81.0	30%			
1539	株式会社ウッディーコイケ	10	秩父市	大血川8	26ア	0.30	すぎ	56	12	359		定性	108.0	30%			
1540	株式会社ウッディーコイケ	10	秩父市	大血川8	26イ	0.30	すぎ	46	10	269		定性	81.0	30%			
1541	株式会社ウッディーコイケ	10	秩父市	大血川8	27	0.12	すぎ	61	13	396		定性	119.0	30%			
1542	株式会社ウッディーコイケ	10	秩父市	大血川8	28	0.30	すぎ	57	12	367		定性	110.0	30%			
1543	株式会社ウッディーコイケ	10	秩父市	大血川8	29ア	0.20	すぎ	46	10	269		定性	81.0	30%			
1544	株式会社ウッディーコイケ	10	秩父市	大血川8	29イ	0.50	すぎ	44	9	249		定性	75.0	30%			
1545	株式会社ウッディーコイケ	10	秩父市	大血川8	30ア	1.05	すぎ	71	15	458		定性	137.0	30%			
1546	株式会社ウッディーコイケ	10	秩父市	大血川8	30イ	0.15	すぎ	46	10	269		定性	81.0	30%			
1547	株式会社ウッディーコイケ	10	秩父市	大血川8	31ア	0.39	すぎ	64	13	417		定性	125.0	30%			
1548	株式会社ウッディーコイケ	10	秩父市	大血川8	31イ	0.11	すぎ	56	12	359		定性	108.0	30%			
1549	株式会社ウッディーコイケ	10	秩父市	大血川8	32ア	0.35	すぎ	47	10	279		定性	84.0	30%			
1550	株式会社ウッディーコイケ	10	秩父市	大血川8	32イ	0.35	すぎ	66	14	432		定性	130.0	30%			
1551	株式会社ウッディーコイケ	10	秩父市	大血川8	33	0.50	すぎ	49	10	297		定性	89.0	30%			
1552	株式会社ウッディーコイケ	10	秩父市	大血川8	34ア	0.20	すぎ	46	10	269		定性	81.0	30%			
1553	株式会社ウッディーコイケ	10	秩父市	大血川8	34イ	0.60	すぎ	59	12	382		定性	115.0	30%			
1554	株式会社ウッディーコイケ	10	秩父市	大血川8	35	0.50	すぎ	71	15	458		定性	137.0	30%			
1555	株式会社ウッディーコイケ	10	秩父市	大血川8	36	0.50	すぎ	52	11	325		定性	98.0	30%			
1556	株式会社ウッディーコイケ	10	秩父市	大血川8	37ア	0.10	ひのき	51	11	253		定性	76.0	30%			
1557	株式会社ウッディーコイケ	10	秩父市	大血川8	37イ	0.30	すぎ	67	14	439		定性	132.0	30%			
1558	株式会社ウッディーコイケ	10	秩父市	大血川8	38ア	0.10	すぎ	57	12	367		定性	110.0	30%			
1559	株式会社ウッディーコイケ	10	秩父市	大血川8	38イ	0.90	すぎ	85	17	523		定性	157.0	30%			
1560	株式会社ウッディーコイケ	10	秩父市	大血川8	39	0.60	すぎ	46	10	269		定性	81.0	30%			
1561	株式会社ウッディーコイケ	10	秩父市	大血川8	40	0.30	すぎ	57	12	367		定性	110.0	30%			
1562	株式会社ウッディーコイケ	10	秩父市	大血川8	41イ	0.20	すぎ	48	10	288		定性	86.0	30%			
1563	株式会社ウッディーコイケ	10	秩父市	大血川8	43	0.60	すぎ	67	14	439		定性	132.0	30%			
1564	株式会社ウッディーコイケ	10	秩父市	大血川8	44	0.65	すぎ	67	14	439		定性	132.0	30%			
1565	株式会社ウッディーコイケ	10	秩父市	大血川8	45ア	0.26	すぎ	51	11	316		定性	95.0	30%			
1566	株式会社ウッディーコイケ	10	秩父市	大血川8	45イ	0.24	すぎ	49	10	297		定性	89.0	30%			
1567	株式会社ウッディーコイケ	10	秩父市	大血川8	49ア	0.26	さわら	63	13	410		定性	123.0	30%			
1568	株式会社ウッディーコイケ	10	秩父市	大血川8	49イ	0.34	ひのき	50	10	245		定性	74.0	30%			
1569	株式会社ウッディーコイケ	10	秩父市	大血川8	50ア	0.10	ひのき	50	10	245		定性	74.0	30%			
1570	株式会社ウッディーコイケ	10	秩父市	大血川8	50イ	1.40	すぎ	59	12	382		定性	115.0	30%			
1571	株式会社ウッディーコイケ	10	秩父市	大血川8	51	1.10	すぎ	59	12	382		定性	115.0	30%			
1572	株式会社ウッディーコイケ	10	秩父市	大血川8	52	1.00	すぎ	57	12	367		定性	110.0	30%			
1573	株式会社ウッディーコイケ	10	秩父市	大血川8	54ア	0.10	すぎ	52	11	325		定性	98.0	30%			
1574	株式会社ウッディーコイケ	10	秩父市	大血川8	54イ	0.20	すぎ	70	14	453		定性	136.0	30%			
1575	株式会社ウッディーコイケ	10	秩父市	大血川8	602	0.27	ひのき	56	12	293		定性	88.0	30%			
1576	株式会社ウッディーコイケ	10	秩父市	大血川8	603	0.02	ひのき	56	12	293		定性	88.0	30%			
1577	株式会社ウッディーコイケ	9	秩父市	大血川9	1	0.26	すぎ	62	13	403		定性	121.0	30%			
1578	株式会社ウッディーコイケ	9	秩父市	大血川9	4	1.38	さわら	89	18	540		定性	162.0	30%			
1579	株式会社ウッディーコイケ	9	秩父市	大血川9	5	0.40	ひのき	60	12	322		定性	97.0	30%			
1580	株式会社ウッディーコイケ	9	秩父市	大血川9	7	8.20	すぎ	67	14	439		定性	132.0	30%			
1581	株式会社ウッディーコイケ	9	秩父市	大血川9	8イ	0.74	すぎ	52	11	325		定性	98.0	30%			

番号	事業実施主体	事業実施年度（令和）	所在場所			間伐を実施する森林の現況						間伐の内容			対図番号（団地番号、林小班番号等）	交付金希望	備考
			市町村	林班	小班	面積（ha）	樹種	林齢	齢級	立木材積（m3）	摘要	間伐の方法	間伐立木材積(m3)	間伐率（材積率%）			
1582	株式会社ウッディーコイケ	9	秩父市	大血川9	8カ	0.30	すぎ	65	13	425		定性	128.0	30%			
1583	株式会社ウッディーコイケ	9	秩父市	大血川9	11	1.90	すぎ	66	14	432		定性	130.0	30%			
1584	株式会社ウッディーコイケ	9	秩父市	大血川9	14ア	0.15	すぎ	67	14	439		定性	132.0	30%			
1585	株式会社ウッディーコイケ	9	秩父市	大血川9	15	0.60	すぎ	60	12	389		定性	117.0	30%			
1586	株式会社ウッディーコイケ	9	秩父市	大血川9	16	0.36	すぎ	59	12	382		定性	115.0	30%			
1587	株式会社ウッディーコイケ	9	秩父市	大血川9	18	0.33	すぎ	61	13	396		定性	119.0	30%			
1588	株式会社ウッディーコイケ	9	秩父市	大血川10	2	0.30	すぎ	63	13	410		定性	123.0	30%			
1589	株式会社ウッディーコイケ	9	秩父市	大血川10	3ア	0.10	さわら	89	18	540		定性	162.0	30%			
1590	株式会社ウッディーコイケ	9	秩父市	大血川10	3ウ	0.44	すぎ	69	14	449		定性	135.0	30%			
1591	株式会社ウッディーコイケ	9	秩父市	大血川10	3エ	0.24	ひのき	59	12	315		定性	95.0	30%			
1592	株式会社ウッディーコイケ	9	秩父市	大血川10	4イ	0.15	すぎ	69	14	449		定性	135.0	30%			
1593	株式会社ウッディーコイケ	9	秩父市	大血川10	5ア	0.16	すぎ	46	10	269		定性	81.0	30%			
1594	株式会社ウッディーコイケ	9	秩父市	大血川10	5イ	0.54	すぎ	61	13	396		定性	119.0	30%			
1595	株式会社ウッディーコイケ	9	秩父市	大血川10	6	0.20	すぎ	44	9	249		定性	75.0	30%			
1596	株式会社ウッディーコイケ	9	秩父市	大血川10	7	0.30	すぎ	44	9	249		定性	75.0	30%			
1597	株式会社ウッディーコイケ	9	秩父市	大血川10	8	0.15	すぎ	67	14	439		定性	132.0	30%			
1598	株式会社ウッディーコイケ	9	秩父市	大血川10	9イ	0.15	すぎ	64	13	417		定性	125.0	30%			
1599	株式会社ウッディーコイケ	9	秩父市	大血川10	10ア	0.45	すぎ	73	15	468		定性	140.0	30%			
1600	株式会社ウッディーコイケ	9	秩父市	大血川10	10イ	0.10	すぎ	64	13	417		定性	125.0	30%			
1601	株式会社ウッディーコイケ	9	秩父市	大血川10	10ウ	0.41	すぎ	57	12	367		定性	110.0	30%			
1602	株式会社ウッディーコイケ	9	秩父市	大血川10	10エ	0.28	すぎ	54	11	343		定性	103.0	30%			
1603	株式会社ウッディーコイケ	9	秩父市	大血川10	10オ	0.05	すぎ	73	15	468		定性	140.0	30%			
1604	株式会社ウッディーコイケ	9	秩父市	大血川10	10カ	0.12	すぎ	58	12	374		定性	112.0	30%			
1605	株式会社ウッディーコイケ	9	秩父市	大血川10	12ア	0.30	すぎ	46	10	269		定性	81.0	30%			
1606	株式会社ウッディーコイケ	9	秩父市	大血川10	12イ	0.44	すぎ	46	10	269		定性	81.0	30%			
1607	株式会社ウッディーコイケ	9	秩父市	大血川10	12ウ	2.29	すぎ	67	14	439		定性	132.0	30%			
1608	株式会社ウッディーコイケ	9	秩父市	大血川10	12エ	0.57	すぎ	44	9	249		定性	75.0	30%			
1609	株式会社ウッディーコイケ	9	秩父市	大血川10	13	0.30	すぎ	60	12	389		定性	117.0	30%			
1610	株式会社ウッディーコイケ	9	秩父市	大血川10	14	0.30	すぎ	61	13	396		定性	119.0	30%			
1611	株式会社ウッディーコイケ	9	秩父市	大血川10	15	0.50	すぎ	58	12	374		定性	112.0	30%			
1612	株式会社ウッディーコイケ	9	秩父市	大血川10	16ア	0.25	すぎ	46	10	269		定性	81.0	30%			
1613	株式会社ウッディーコイケ	9	秩父市	大血川10	16イ	0.25	すぎ	67	14	439		定性	132.0	30%			
1614	株式会社ウッディーコイケ	9	秩父市	大血川10	17	0.20	すぎ	58	12	374		定性	112.0	30%			
1615	株式会社ウッディーコイケ	9	秩父市	大血川10	18ア	0.20	すぎ	43	9	238		定性	71.0	30%			
1616	株式会社ウッディーコイケ	9	秩父市	大血川10	19ア	0.20	すぎ	57	12	367		定性	110.0	30%			
1617	株式会社ウッディーコイケ	9	秩父市	大血川10	19イ	0.30	すぎ	71	15	458		定性	137.0	30%			
1618	株式会社ウッディーコイケ	9	秩父市	大血川10	20イ	0.40	すぎ	72	15	463		定性	139.0	30%			
1619	株式会社ウッディーコイケ	9	秩父市	大血川10	21	1.00	すぎ	45	9	260		定性	78.0	30%			
1620	株式会社ウッディーコイケ	9	秩父市	大血川10	22ア	0.20	すぎ	46	10	269		定性	81.0	30%			
1621	株式会社ウッディーコイケ	9	秩父市	大血川10	22イ	0.40	すぎ	46	10	269		定性	81.0	30%			
1622	株式会社ウッディーコイケ	9	秩父市	大血川10	23ア	0.20	すぎ	57	12	367		定性	110.0	30%			
1623	株式会社ウッディーコイケ	9	秩父市	大血川10	23ウ	0.26	すぎ	57	12	367		定性	110.0	30%			
1624	株式会社ウッディーコイケ	9	秩父市	大血川10	26	0.30	すぎ	66	14	432		定性	130.0	30%			
1625	株式会社ウッディーコイケ	9	秩父市	大血川10	27	0.40	すぎ	61	13	396		定性	119.0	30%			

番号	事業実施主体	事業実施年度（令和）	所在場所			間伐を実施する森林の現況						間伐の内容			対図番号（団地番号、林小班番号等）	交付金希望	備考
			市町村	林班	小班	面積（ha）	樹種	林齢	齢級	立木材積（m3）	摘要	間伐の方法	間伐立木材積(m3)	間伐率（材積率%）			
1626	株式会社ウッディーコイケ	8	秩父市	大血川11	2	1.34	すぎ	64	13	417		定性	125.0	30%			
1627	株式会社ウッディーコイケ	8	秩父市	大血川11	3	0.50	すぎ	65	13	425		定性	128.0	30%			
1628	株式会社ウッディーコイケ	8	秩父市	大血川11	4イ	0.39	すぎ	57	12	367		定性	110.0	30%			
1629	株式会社ウッディーコイケ	8	秩父市	大血川11	5イ	0.24	すぎ	65	13	425		定性	128.0	30%			
1630	株式会社ウッディーコイケ	8	秩父市	大血川11	6ア	0.64	すぎ	57	12	367		定性	110.0	30%			
1631	株式会社ウッディーコイケ	8	秩父市	大血川11	6イ	0.11	ひのき	89	18	453		定性	136.0	30%			
1632	株式会社ウッディーコイケ	8	秩父市	大血川11	7	0.45	ひのき	84	17	436		定性	131.0	30%			
1633	株式会社ウッディーコイケ	8	秩父市	大血川11	8	1.00	すぎ	62	13	403		定性	121.0	30%			
1634	株式会社ウッディーコイケ	8	秩父市	大血川11	9	0.80	すぎ	64	13	417		定性	125.0	30%			
1635	株式会社ウッディーコイケ	8	秩父市	大血川11	10	1.54	すぎ	65	13	425		定性	128.0	30%			
1636	株式会社ウッディーコイケ	8	秩父市	大血川11	15ウ	0.42	さわら	66	14	432		定性	130.0	30%			
1637	株式会社ウッディーコイケ	8	秩父市	大血川11	16イ	0.40	ひのき	53	11	268		定性	80.0	30%			
1638	株式会社ウッディーコイケ	8	秩父市	大血川11	17	0.70	ひのき	61	13	329		定性	99.0	30%			
1639	株式会社ウッディーコイケ	8	秩父市	大血川11	19ア	0.76	すぎ	55	11	351		定性	105.0	30%			
1640	株式会社ウッディーコイケ	8	秩父市	大血川11	19イ	0.42	ひのき	55	11	285		定性	86.0	30%			
1641	株式会社ウッディーコイケ	8	秩父市	大血川11	20	0.70	ひのき	55	11	285		定性	86.0	30%			
1642	株式会社ウッディーコイケ	8	秩父市	大血川11	21ア	0.10	すぎ	56	12	359		定性	108.0	30%			
1643	株式会社ウッディーコイケ	8	秩父市	大血川11	21イ	0.08	ひのき	62	13	335		定性	101.0	30%			
1644	株式会社ウッディーコイケ	8	秩父市	大血川11	21ウ	0.10	さわら	62	13	403		定性	121.0	30%			
1645	株式会社ウッディーコイケ	8	秩父市	大血川11	22	0.18	すぎ	62	13	403		定性	121.0	30%			
1646	株式会社ウッディーコイケ	8	秩父市	大血川11	23ア	5.87	すぎ	61	13	396		定性	119.0	30%			
1647	株式会社ウッディーコイケ	8	秩父市	大血川11	23イ	2.51	ひのき	61	13	329		定性	99.0	30%			
1648	株式会社ウッディーコイケ	8	秩父市	大血川11	25イ	0.25	すぎ	61	13	396		定性	119.0	30%			
1649	株式会社ウッディーコイケ	8	秩父市	大血川11	25オ	0.04	すぎ	61	13	396		定性	119.0	30%			
1650	株式会社ウッディーコイケ	8	秩父市	大血川11	25カ	0.12	すぎ	61	13	396		定性	119.0	30%			
1651	株式会社ウッディーコイケ	8	秩父市	大血川11	25キ	0.04	すぎ	61	13	396		定性	119.0	30%			
1652	株式会社ウッディーコイケ	8	秩父市	大血川16	1	1.00	すぎ	68	14	444		定性	133.0	30%			
1653	株式会社ウッディーコイケ	8	秩父市	大血川16	5ア	0.40	すぎ	60	12	389		定性	117.0	30%			
1654	株式会社ウッディーコイケ	8	秩父市	大血川16	6	2.52	すぎ	61	13	396		定性	119.0	30%			
1655	株式会社ウッディーコイケ	8	秩父市	大血川16	8	0.08	すぎ	62	13	403		定性	121.0	30%			
1656	株式会社ウッディーコイケ	8	秩父市	大血川16	9	3.65	ひのき	109	22	453		定性	136.0	30%			
1657	株式会社ウッディーコイケ	8	秩父市	大血川16	11	0.50	すぎ	53	11	334		定性	100.0	30%			
1658	株式会社ウッディーコイケ	8	秩父市	大血川17B	2ア	0.30	すぎ	58	12	374		定性	112.0	30%			
1659	株式会社ウッディーコイケ	8	秩父市	大血川17B	2イ	0.52	すぎ	58	12	374		定性	112.0	30%			
1660	株式会社ウッディーコイケ	8	秩父市	大血川17B	4ア	0.55	ひのき	48	10	226		定性	68.0	30%			
1661	株式会社ウッディーコイケ	8	秩父市	大血川17B	4イ	0.23	ひのき	48	10	226		定性	68.0	30%			
1662	株式会社ウッディーコイケ	8	秩父市	大血川17B	5ア	0.27	ひのき	67	14	362		定性	109.0	30%			
1663	株式会社ウッディーコイケ	8	秩父市	大血川17B	5イ	0.25	ひのき	67	14	362		定性	109.0	30%			
1664	株式会社ウッディーコイケ	8	秩父市	大血川17B	5ウ	0.82	すぎ	62	13	403		定性	121.0	30%			
1665	株式会社ウッディーコイケ	8	秩父市	大血川17B	5エ	0.09	ひのき	67	14	362		定性	109.0	30%			
1666	株式会社ウッディーコイケ	8	秩父市	大血川17B	5オ	0.74	すぎ	69	14	449		定性	135.0	30%			
1667	株式会社ウッディーコイケ	8	秩父市	大血川17B	6	1.88	ひのき	69	14	371		定性	111.0	30%			
1668	株式会社ウッディーコイケ	8	秩父市	大血川17B	8	1.49	ひのき	75	15	400		定性	120.0	30%			
1669	株式会社ウッディーコイケ	8	秩父市	大血川17B	12	2.36	すぎ	64	13	417		定性	125.0	30%			

番号	事業実施主体	事業実施年度（令和）	所在場所			間伐を実施する森林の現況						間伐の内容			対図番号（団地番号、林小班番号等）	交付金希望	備考
			市町村	林班	小班	面積（ha）	樹種	林齢	齢級	立木材積（m3）	摘要	間伐の方法	間伐立木材積(m3)	間伐率（材積率%）			
1670	株式会社ウッディーコイケ	8	秩父市	大血川20A	4イ	2.25	すぎ	66	14	432		定性	130.0	30%			
1671	株式会社ウッディーコイケ	8	秩父市	大血川20A	9	6.60	ひのき	89	18	453		定性	136.0	30%			
1672	株式会社ウッディーコイケ	8	秩父市	大血川21	6ア	1.40	すぎ	47	10	279		定性	84.0	30%			
1673	株式会社ウッディーコイケ	8	秩父市	大血川21	6イ	12.38	すぎ	69	14	449		定性	135.0	30%			
1674	株式会社ウッディーコイケ	8	秩父市	大血川21	7	0.80	すぎ	65	13	425		定性	128.0	30%			
1675	株式会社ウッディーコイケ	8	秩父市	大血川22	8	7.23	ひのき	40	8	156		定性	47.0	30%			
1676	株式会社ウッディーコイケ	8	秩父市	大血川22	9	4.14	すぎ	40	8	207		定性	62.0	30%			
1677	株式会社ウッディーコイケ	8	秩父市	大血川22	11ア	1.96	すぎ	36	8	159		定性	48.0	30%			
1678	株式会社ウッディーコイケ	8	秩父市	大血川22	11イ	0.09	すぎ	34	7	135		定性	41.0	30%			
1679	株式会社ウッディーコイケ	8	秩父市	大血川22	12ア	1.15	すぎ	40	8	207		定性	62.0	30%			
1680	株式会社ウッディーコイケ	8	秩父市	大血川22	13	0.22	ひのき	64	13	348		定性	104.0	30%			
1681	株式会社ウッディーコイケ	8	秩父市	大血川22	14	0.29	ひのき	74	15	396		定性	119.0	30%			
1682	株式会社ウッディーコイケ	8	秩父市	大血川22	15	0.87	すぎ	74	15	473		定性	142.0	30%			
1683	株式会社ウッディーコイケ	8	秩父市	大血川22	16	0.52	すぎ	44	9	249		定性	75.0	30%			
1684	株式会社ウッディーコイケ	8	秩父市	大血川22	17	3.49	すぎ	57	12	367		定性	110.0	30%			
1685	株式会社ウッディーコイケ	8	秩父市	大血川22	18	0.77	すぎ	46	10	269		定性	81.0	30%			
1686	株式会社ウッディーコイケ	8	秩父市	大血川22	19	2.32	すぎ	49	10	297		定性	89.0	30%			
1687	株式会社ウッディーコイケ	8	秩父市	大血川22	20イ	0.20	ひのき	34	7	103		定性	31.0	30%			
1688	株式会社ウッディーコイケ	8	秩父市	大血川22	21	0.51	ひのき	64	13	348		定性	104.0	30%			
1689	株式会社ウッディーコイケ	8	秩父市	大血川22	22	0.07	ひのき	42	9	175		定性	53.0	30%			
1690	株式会社ウッディーコイケ	8	秩父市	大血川22	23	0.61	ひのき	64	13	348		定性	104.0	30%			
1691	株式会社ウッディーコイケ	8	秩父市	大血川22	25	0.80	すぎ	47	10	279		定性	84.0	30%			
1692	株式会社ウッディーコイケ	8	秩父市	大血川22	27	0.61	すぎ	64	13	417		定性	125.0	30%			
1693	株式会社ウッディーコイケ	8	秩父市	大血川22	29	0.50	ひのき	64	13	348		定性	104.0	30%			
1694	株式会社ウッディーコイケ	8	秩父市	大血川22	30	0.35	すぎ	59	12	382		定性	115.0	30%			
1695	株式会社ウッディーコイケ	8	秩父市	大血川22	31	0.20	すぎ	46	10	269		定性	81.0	30%			
1696	株式会社ウッディーコイケ	8	秩父市	大血川22	32	0.66	すぎ	49	10	297		定性	89.0	30%			
1697	株式会社ウッディーコイケ	8	秩父市	大血川22	33	1.43	すぎ	68	14	444		定性	133.0	30%			
1698	株式会社ウッディーコイケ	8	秩父市	大血川22	34	0.27	すぎ	43	9	238		定性	71.0	30%			
1699	株式会社ウッディーコイケ	8	秩父市	大血川22	35ア	1.49	すぎ	64	13	417		定性	125.0	30%			
1700	株式会社ウッディーコイケ	8	秩父市	大血川22	38	0.50	すぎ	75	15	477		定性	143.0	30%			
1701	株式会社ウッディーコイケ	8	秩父市	大血川22	39	4.80	すぎ	87	18	532		定性	160.0	30%			
1702	株式会社ウッディーコイケ	8	秩父市	大血川22	40	0.48	すぎ	58	12	374		定性	112.0	30%			
1703	株式会社ウッディーコイケ	8	秩父市	大血川22	41	0.17	すぎ	62	13	403		定性	121.0	30%			
1704	株式会社ウッディーコイケ	8	秩父市	大血川22	42	0.25	すぎ	69	14	449		定性	135.0	30%			
1705	株式会社ウッディーコイケ	8	秩父市	大血川22	43イ	0.12	すぎ	68	14	444		定性	133.0	30%			
1706	株式会社ウッディーコイケ	8	秩父市	大血川22	44	0.20	すぎ	68	14	444		定性	133.0	30%			
1707	株式会社ウッディーコイケ	8	秩父市	大血川22	45ア	0.68	すぎ	57	12	367		定性	110.0	30%			
1708	株式会社ウッディーコイケ	8	秩父市	大血川22	45イ	0.30	さわら	57	12	367		定性	110.0	30%			
1709	株式会社ウッディーコイケ	8	秩父市	大血川22	46	0.40	すぎ	65	13	425		定性	128.0	30%			
1710	株式会社ウッディーコイケ	8	秩父市	大血川22	47イ	1.00	すぎ	62	13	403		定性	121.0	30%			
1711	株式会社ウッディーコイケ	8	秩父市	大血川22	47ウ	0.30	すぎ	64	13	417		定性	125.0	30%			
1712	株式会社ウッディーコイケ	8	秩父市	大血川22	48	0.30	すぎ	53	11	334		定性	100.0	30%			
1713	株式会社ウッディーコイケ	8	秩父市	大血川22	49ア	0.27	すぎ	66	14	432		定性	130.0	30%			

番号	事業実施主体	事業実施年度（令和）	所在場所			間伐を実施する森林の現況						間伐の内容			対図番号（団地番号、林小班番号等）	交付金希望	備考
			市町村	林班	小班	面積（ha）	樹種	林齢	齢級	立木材積（m3）	摘要	間伐の方法	間伐立木材積(m3)	間伐率（材積率%）			
1714	株式会社ウッディーコイケ	8	秩父市	大血川22	49イ	0.17	すぎ	54	11	343		定性	103.0	30%			
1715	株式会社ウッディーコイケ	8	秩父市	大血川22	49ウ	0.17	すぎ	66	14	432		定性	130.0	30%			
1716	株式会社ウッディーコイケ	8	秩父市	大血川22	50	0.10	すぎ	73	15	468		定性	140.0	30%			
1717	株式会社ウッディーコイケ	8	秩父市	大血川23	2	0.81	すぎ	63	13	410		定性	123.0	30%			
1718	株式会社ウッディーコイケ	8	秩父市	大血川23	5	0.25	すぎ	66	14	432		定性	130.0	30%			
1719	株式会社ウッディーコイケ	8	秩父市	大血川23	9ア	1.25	すぎ	58	12	374		定性	112.0	30%			
1720	株式会社ウッディーコイケ	8	秩父市	大血川23	9イ	0.87	すぎ	66	14	432		定性	130.0	30%			
1721	株式会社ウッディーコイケ	8	秩父市	大血川23	9ウ	0.88	ひのき	62	13	335		定性	101.0	30%			
1722	株式会社ウッディーコイケ	8	秩父市	大血川23	10	1.00	すぎ	79	16	496		定性	149.0	30%			
1723	株式会社ウッディーコイケ	8	秩父市	大血川23	11	0.60	すぎ	79	16	496		定性	149.0	30%			
1724	株式会社ウッディーコイケ	8	秩父市	大血川23	13	0.70	すぎ	70	14	453		定性	136.0	30%			
1725	株式会社ウッディーコイケ	8	秩父市	大血川23	15	0.45	すぎ	66	14	432		定性	130.0	30%			
1726	株式会社ウッディーコイケ	8	秩父市	大血川23	16	0.30	すぎ	74	15	473		定性	142.0	30%			
1727	株式会社ウッディーコイケ	8	秩父市	大血川23	18	0.30	すぎ	79	16	496		定性	149.0	30%			
1728	株式会社ウッディーコイケ	8	秩父市	大血川23	20ア	0.22	すぎ	66	14	432		定性	130.0	30%			
1729	株式会社ウッディーコイケ	8	秩父市	大血川23	20イ	0.28	すぎ	62	13	403		定性	121.0	30%			
1730	株式会社ウッディーコイケ	8	秩父市	大血川24	3ア	0.20	すぎ	52	11	325		定性	98.0	30%			
1731	株式会社ウッディーコイケ	8	秩父市	大血川24	3イ	1.49	ひのき	52	11	260		定性	78.0	30%			
1732	株式会社ウッディーコイケ	8	秩父市	大血川24	3ウ	0.20	さわら	52	11	325		定性	98.0	30%			
1733	株式会社ウッディーコイケ	8	秩父市	大血川24	4ア	0.20	すぎ	74	15	473		定性	142.0	30%			
1734	株式会社ウッディーコイケ	8	秩父市	大血川24	4イ	0.30	ひのき	74	15	396		定性	119.0	30%			
1735	株式会社ウッディーコイケ	8	秩父市	大血川24	6	0.22	すぎ	64	13	417		定性	125.0	30%			
1736	株式会社ウッディーコイケ	8	秩父市	大血川24	7	0.15	すぎ	62	13	403		定性	121.0	30%			
1737	株式会社ウッディーコイケ	8	秩父市	大血川24	8	0.75	さわら	73	15	468		定性	140.0	30%			
1738	株式会社ウッディーコイケ	8	秩父市	大血川24	9	0.50	すぎ	73	15	468		定性	140.0	30%			
1739	株式会社ウッディーコイケ	8	秩父市	大血川24	11	2.00	すぎ	72	15	463		定性	139.0	30%			
1740	株式会社ウッディーコイケ	8	秩父市	大血川24	12	0.30	ひのき	47	10	217		定性	65.0	30%			
1741	株式会社ウッディーコイケ	8	秩父市	大血川24	13	0.40	すぎ	76	16	482		定性	145.0	30%			
1742	株式会社ウッディーコイケ	8	秩父市	大血川24	14	0.25	すぎ	64	13	417		定性	125.0	30%			
1743	株式会社ウッディーコイケ	8	秩父市	大血川24	15	0.20	すぎ	61	13	396		定性	119.0	30%			
1744	株式会社ウッディーコイケ	8	秩父市	大血川24	16	0.20	ひのき	84	17	436		定性	131.0	30%			
1745	株式会社ウッディーコイケ	8	秩父市	大血川24	17	3.30	すぎ	71	15	458		定性	137.0	30%			
1746	株式会社ウッディーコイケ	8	秩父市	大血川24	18	1.48	すぎ	55	11	351		定性	105.0	30%			
1747	株式会社ウッディーコイケ	8	秩父市	大血川24	19	0.35	すぎ	44	9	249		定性	75.0	30%			
1748	株式会社ウッディーコイケ	8	秩父市	大血川24	20	0.25	すぎ	44	9	249		定性	75.0	30%			
1749	株式会社ウッディーコイケ	8	秩父市	大血川24	23	0.15	ひのき	99	20	453		定性	136.0	30%			
1750	株式会社ウッディーコイケ	8	秩父市	大血川24	24	5.25	さわら	57	12	367		定性	110.0	30%			
1751	株式会社ウッディーコイケ	8	秩父市	大血川24	25	0.25	すぎ	57	12	367		定性	110.0	30%			
1752	株式会社ウッディーコイケ	8	秩父市	大血川24	26	1.00	すぎ	67	14	439		定性	132.0	30%			
1753	株式会社ウッディーコイケ	8	秩父市	大血川24	27ア	0.30	すぎ	69	14	449		定性	135.0	30%			
1754	株式会社ウッディーコイケ	8	秩父市	大血川24	27イ	0.30	ひのき	69	14	371		定性	111.0	30%			
1755	株式会社ウッディーコイケ	8	秩父市	大血川24	28	0.85	すぎ	50	10	306		定性	92.0	30%			
1756	株式会社ウッディーコイケ	8	秩父市	大血川24	29	0.60	ひのき	57	12	301		定性	90.0	30%			
1757	株式会社ウッディーコイケ	8	秩父市	大血川24	30	0.55	すぎ	50	10	306		定性	92.0	30%			

番号	事業実施主体	事業実施年度（令和）	所在場所			間伐を実施する森林の現況						間伐の内容			対図番号（団地番号、林小班番号等）	交付金希望	備考
			市町村	林班	小班	面積（ha）	樹種	林齢	齢級	立木材積（m3）	摘要	間伐の方法	間伐立木材積(m3)	間伐率（材積率%）			
1758	株式会社ウッディーコイケ	8	秩父市	大血川24	31	0.35	さわら	57	12	367		定性	110.0	30%			
1759	株式会社ウッディーコイケ	8	秩父市	大血川24	33	0.40	すぎ	62	13	403		定性	121.0	30%			
1760	株式会社ウッディーコイケ	8	秩父市	大血川24	34ア	0.10	すぎ	44	9	249		定性	75.0	30%			
1761	株式会社ウッディーコイケ	8	秩父市	大血川24	34イ	0.10	すぎ	45	9	260		定性	78.0	30%			
1762	株式会社ウッディーコイケ	8	秩父市	大血川24	34ウ	0.30	すぎ	89	18	540		定性	162.0	30%			
1763	株式会社ウッディーコイケ	8	秩父市	大血川24	35	0.10	すぎ	44	9	249		定性	75.0	30%			
1764	株式会社ウッディーコイケ	8	秩父市	大血川24	36	0.10	さわら	72	15	463		定性	139.0	30%			
1765	株式会社ウッディーコイケ	8	秩父市	大血川24	37	0.60	すぎ	56	12	359		定性	108.0	30%			
1766	株式会社ウッディーコイケ	8	秩父市	大血川24	38	0.50	ひのき	42	9	175		定性	53.0	30%			
1767	株式会社ウッディーコイケ	8	秩父市	大血川24	39	0.25	すぎ	65	13	425		定性	128.0	30%			
1768	株式会社ウッディーコイケ	8	秩父市	大血川24	40	0.20	すぎ	65	13	425		定性	128.0	30%			
1769	株式会社ウッディーコイケ	8	秩父市	大血川24	41	2.00	すぎ	72	15	463		定性	139.0	30%			
1770	株式会社ウッディーコイケ	8	秩父市	大血川24	42	0.15	すぎ	99	20	540		定性	162.0	30%			
1771	株式会社ウッディーコイケ	8	秩父市	大血川24	43	1.30	すぎ	72	15	463		定性	139.0	30%			
1772	株式会社ウッディーコイケ	8	秩父市	大血川24	44	0.50	ひのき	79	16	416		定性	125.0	30%			
1773	株式会社ウッディーコイケ	8	秩父市	大血川24	45	1.00	すぎ	69	14	449		定性	135.0	30%			
1774	株式会社ウッディーコイケ	8	秩父市	大血川24	46	0.40	ひのき	48	10	226		定性	68.0	30%			
1775	株式会社ウッディーコイケ	8	秩父市	大血川24	47	0.13	すぎ	65	13	425		定性	128.0	30%			
1776	株式会社ウッディーコイケ	8	秩父市	大血川24	48	1.30	すぎ	71	15	458		定性	137.0	30%			
1777	株式会社ウッディーコイケ	8	秩父市	大血川24	49	1.20	さわら	54	11	343		定性	103.0	30%			
1778	株式会社ウッディーコイケ	8	秩父市	大血川24	50	0.45	さわら	69	14	449		定性	135.0	30%			
1779	株式会社ウッディーコイケ	8	秩父市	大血川24	52	1.80	さわら	57	12	367		定性	110.0	30%			
1780	株式会社ウッディーコイケ	8	秩父市	大血川24	53	1.75	さわら	59	12	382		定性	115.0	30%			
1781	株式会社ウッディーコイケ	8	秩父市	大血川24	54ア	0.39	すぎ	52	11	325		定性	98.0	30%			
1782	株式会社ウッディーコイケ	8	秩父市	大血川24	54イ	0.30	ひのき	54	11	277		定性	83.0	30%			
1783	株式会社ウッディーコイケ	8	秩父市	大血川24	55ア	0.41	からまつ	64	13	324		定性	97.0	30%			
1784	株式会社ウッディーコイケ	8	秩父市	大血川24	55ウ	5.29	さわら	59	12	382		定性	115.0	30%			
1785	株式会社ウッディーコイケ	8	秩父市	大血川24	56	1.34	すぎ	54	11	343		定性	103.0	30%			
1786	株式会社ウッディーコイケ	6	秩父市	大血川25	2	0.50	すぎ	67	14	439		定性	132.0	30%			
1787	株式会社ウッディーコイケ	6	秩父市	大血川25	5ア	5.15	すぎ	67	14	439		定性	132.0	30%			
1788	株式会社ウッディーコイケ	6	秩父市	大血川25	5イ	0.44	ひのき	67	14	362		定性	109.0	30%			
1789	株式会社ウッディーコイケ	6	秩父市	大血川26A	1ア	0.26	ひのき	114	23	453		定性	136.0	30%			
1790	株式会社ウッディーコイケ	6	秩父市	大血川26A	1イ	0.24	ひのき	45	9	200		定性	60.0	30%			
1791	株式会社ウッディーコイケ	6	秩父市	大血川26A	3	0.80	すぎ	67	14	439		定性	132.0	30%			
1792	株式会社ウッディーコイケ	6	秩父市	大血川26A	5ア	0.24	すぎ	56	12	359		定性	108.0	30%			
1793	株式会社ウッディーコイケ	6	秩父市	大血川26A	5イ	1.14	ひのき	114	23	453		定性	136.0	30%			
1794	株式会社ウッディーコイケ	6	秩父市	大血川26A	7ア	0.21	すぎ	56	12	359		定性	108.0	30%			
1795	株式会社ウッディーコイケ	6	秩父市	大血川26A	8	1.20	すぎ	74	15	473		定性	142.0	30%			
1796	株式会社ウッディーコイケ	6	秩父市	大血川26A	10	4.65	すぎ	74	15	473		定性	142.0	30%			
1797	株式会社ウッディーコイケ	6	秩父市	大血川26A	12	4.00	すぎ	74	15	473		定性	142.0	30%			
1798	株式会社ウッディーコイケ	6	秩父市	大血川26A	16	0.80	すぎ	74	15	473		定性	142.0	30%			
1799	株式会社ウッディーコイケ	6	秩父市	大血川26A	18	0.24	ひのき	42	9	175		定性	53.0	30%			
1800	株式会社ウッディーコイケ	6	秩父市	大血川27	1	0.28	ひのき	104	21	453		定性	136.0	30%			
1801	株式会社ウッディーコイケ	6	秩父市	大血川27	2ア	0.41	ひのき	104	21	453		定性	136.0	30%			

番号	事業実施主体	事業実施年度（令和）	所在場所			間伐を実施する森林の現況						間伐の内容			対図番号（団地番号、林小班番号等）	交付金希望	備考
			市町村	林班	小班	面積（ha）	樹種	林齢	齢級	立木材積（m3）	摘要	間伐の方法	間伐立木材積(m3)	間伐率（材積率%）			
1802	株式会社ウッディーコイケ	6	秩父市	大血川27	10イ	0.56	すぎ	67	14	439		定性	132.0	30%			
1803	株式会社ウッディーコイケ	6	秩父市	大血川27	10ウ	0.32	すぎ	67	14	439		定性	132.0	30%			
1804	株式会社ウッディーコイケ	6	秩父市	大血川27	11	0.94	すぎ	70	14	453		定性	136.0	30%			
1805	株式会社ウッディーコイケ	6	秩父市	大血川27	12ア	0.81	すぎ	67	14	439		定性	132.0	30%			
1806	株式会社ウッディーコイケ	6	秩父市	大血川27	12イ	1.57	すぎ	67	14	439		定性	132.0	30%			
1807	株式会社ウッディーコイケ	6	秩父市	大血川27	12オ	0.28	すぎ	67	14	439		定性	132.0	30%			
1808	株式会社ウッディーコイケ	6	秩父市	大血川27	12カ	0.28	すぎ	67	14	439		定性	132.0	30%			
1809	株式会社ウッディーコイケ	6	秩父市	大血川27	13	0.34	からまつ	62	13	315		定性	95.0	30%			
1810	株式会社ウッディーコイケ	6	秩父市	大血川27	23ア	0.20	ひのき	249	50	453		定性	136.0	30%			
1811	株式会社ウッディーコイケ	6	秩父市	大血川27	24	0.92	ひのき	104	21	453		定性	136.0	30%			
1812	株式会社ウッディーコイケ	6	秩父市	大血川28	3	0.35	すぎ	89	18	540		定性	162.0	30%			
1813	株式会社ウッディーコイケ	6	秩父市	大血川28	5	0.94	ひのき	114	23	453		定性	136.0	30%			
1814	株式会社ウッディーコイケ	6	秩父市	大血川28	6	1.07	ひのき	114	23	453		定性	136.0	30%			
1815	株式会社ウッディーコイケ	6	秩父市	大血川28	7	0.60	さわら	114	23	540		定性	162.0	30%			
1816	株式会社ウッディーコイケ	6	秩父市	大血川28	14	1.00	すぎ	69	14	449		定性	135.0	30%			
1817	株式会社ウッディーコイケ	6	秩父市	大血川28	16ア	0.25	ひのき	104	21	453		定性	136.0	30%			
1818	株式会社ウッディーコイケ	6	秩父市	大血川28	16イ	0.94	ひのき	46	10	208		定性	62.0	30%			
1819	株式会社ウッディーコイケ	6	秩父市	大血川28	16ウ	0.56	ひのき	25	5	31		定性	9.0	30%			
1820	株式会社ウッディーコイケ	6	秩父市	大血川28	17ア	1.43	ひのき	47	10	217		定性	65.0	30%			
1821	株式会社ウッディーコイケ	6	秩父市	大血川28	17イ	2.00	ひのき	94	19	453		定性	136.0	30%			
1822	株式会社ウッディーコイケ	6	秩父市	大血川28	21	0.72	ひのき	104	21	453		定性	136.0	30%			
1823	株式会社ウッディーコイケ	6	秩父市	大血川28	22	1.30	ひのき	104	21	453		定性	136.0	30%			
1824	株式会社ウッディーコイケ	6	秩父市	大血川28	24	1.44	すぎ	54	11	343		定性	103.0	30%			
1825	株式会社ウッディーコイケ	6	秩父市	大血川29	2ア	1.60	ひのき	109	22	453		定性	136.0	30%			
1826	株式会社ウッディーコイケ	6	秩父市	大血川29	2イ	3.18	ひのき	109	22	453		定性	136.0	30%			
1827	株式会社ウッディーコイケ	6	秩父市	大血川29	4イ	1.93	すぎ	68	14	444		定性	133.0	30%			
1828	株式会社ウッディーコイケ	6	秩父市	大血川29	5	0.80	すぎ	68	14	444		定性	133.0	30%			
1829	株式会社ウッディーコイケ	6	秩父市	大血川29	7イ	0.25	すぎ	39	8	195		定性	59.0	30%			
1830	株式会社ウッディーコイケ	6	秩父市	大血川29	8	1.46	すぎ	68	14	444		定性	133.0	30%			
1831	株式会社ウッディーコイケ	6	秩父市	大血川29	10	0.15	すぎ	67	14	439		定性	132.0	30%			
1832	株式会社ウッディーコイケ	6	秩父市	大血川29	11イ	0.18	すぎ	40	8	207		定性	62.0	30%			
1833	株式会社ウッディーコイケ	6	秩父市	大血川29	12イ	1.25	すぎ	58	12	374		定性	112.0	30%			
1834	株式会社ウッディーコイケ	6	秩父市	大血川29	13	0.50	すぎ	59	12	382		定性	115.0	30%			
1835	株式会社ウッディーコイケ	6	秩父市	大血川29	14	0.25	すぎ	69	14	449		定性	135.0	30%			
1836	株式会社ウッディーコイケ	6	秩父市	大血川29	15	0.25	すぎ	78	16	491		定性	147.0	30%			
1837	株式会社ウッディーコイケ	6	秩父市	大血川29	16	0.63	すぎ	64	13	417		定性	125.0	30%			
1838	株式会社ウッディーコイケ	6	秩父市	大血川29	19ア	1.00	すぎ	62	13	403		定性	121.0	30%			
1839	株式会社ウッディーコイケ	6	秩父市	大血川29	19ウ	1.13	すぎ	45	9	260		定性	78.0	30%			
1840	株式会社ウッディーコイケ	6	秩父市	大血川29	19エ	0.22	すぎ	62	13	403		定性	121.0	30%			
1841	株式会社ウッディーコイケ	6	秩父市	大血川29	20	1.22	すぎ	45	9	260		定性	78.0	30%			
1842	株式会社ウッディーコイケ	6	秩父市	大血川29	21	0.55	すぎ	45	9	260		定性	78.0	30%			
1843	株式会社ウッディーコイケ	6	秩父市	大血川29	23	0.80	すぎ	65	13	425		定性	128.0	30%			
1844	株式会社ウッディーコイケ	6	秩父市	大血川29	25	0.80	すぎ	74	15	473		定性	142.0	30%			
1845	株式会社ウッディーコイケ	6	秩父市	大血川29	28	1.20	すぎ	69	14	449		定性	135.0	30%			

番号	事業実施主体	事業実施年度（令和）	所在場所			間伐を実施する森林の現況						間伐の内容			対図番号（団地番号、林小班番号等）	交付金希望	備考
			市町村	林班	小班	面積（ha）	樹種	林齢	齢級	立木材積（m3）	摘要	間伐の方法	間伐立木材積(m3)	間伐率（材積率%）			
1846	株式会社ウッディーコイケ	6	秩父市	大血川29	29	0.56	すぎ	57	12	367		定性	110.0	30%			
1847	株式会社ウッディーコイケ	6	秩父市	大血川29	31ア	0.19	すぎ	64	13	417		定性	125.0	30%			
1848	株式会社ウッディーコイケ	6	秩父市	大血川29	32	0.07	すぎ	77	16	487		定性	146.0	30%			
1849	株式会社ウッディーコイケ	6	秩父市	大血川29	35ア	0.35	すぎ	66	14	432		定性	130.0	30%			
1850	株式会社ウッディーコイケ	6	秩父市	大血川29	35ウ	0.65	すぎ	66	14	432		定性	130.0	30%			
1851	株式会社ウッディーコイケ	6	秩父市	大血川29	36	0.13	すぎ	59	12	382		定性	115.0	30%			
1852	株式会社ウッディーコイケ	6	秩父市	大血川29	37	0.13	ひのき	79	16	416		定性	125.0	30%			
1853	株式会社ウッディーコイケ	6	秩父市	大血川29	38	0.30	すぎ	60	12	389		定性	117.0	30%			
1854	株式会社ウッディーコイケ	6	秩父市	大血川29	42	0.44	ひのき	99	20	453		定性	136.0	30%			
1855	株式会社ウッディーコイケ	6	秩父市	大血川29	43	2.13	ひのき	79	16	416		定性	125.0	30%			
1856	株式会社ウッディーコイケ	6	秩父市	大血川29	44	0.42	すぎ	45	9	260		定性	78.0	30%			
1857	株式会社ウッディーコイケ	6	秩父市	大血川30	1ア	0.10	すぎ	74	15	473		定性	142.0	30%			
1858	株式会社ウッディーコイケ	6	秩父市	大血川30	6	1.50	ひのき	104	21	453		定性	136.0	30%			
1859	株式会社ウッディーコイケ	6	秩父市	大血川30	11	0.20	すぎ	62	13	403		定性	121.0	30%			
1860	株式会社ウッディーコイケ	6	秩父市	大血川30	13	0.31	すぎ	64	13	417		定性	125.0	30%			
1861	株式会社ウッディーコイケ	6	秩父市	大血川30	15ア	0.78	すぎ	64	13	417		定性	125.0	30%			
1862	株式会社ウッディーコイケ	6	秩父市	大血川30	15イ	0.39	すぎ	45	9	260		定性	78.0	30%			
1863	株式会社ウッディーコイケ	6	秩父市	大血川30	16ウ	0.43	すぎ	57	12	367		定性	110.0	30%			
1864	株式会社ウッディーコイケ	6	秩父市	大血川30	17ア	1.26	すぎ	46	10	269		定性	81.0	30%			
1865	株式会社ウッディーコイケ	6	秩父市	大血川30	17イ	0.22	すぎ	64	13	417		定性	125.0	30%			
1866	株式会社ウッディーコイケ	6	秩父市	大血川30	17ウ	0.44	すぎ	59	12	382		定性	115.0	30%			
1867	株式会社ウッディーコイケ	6	秩父市	大血川30	17エ	0.50	すぎ	64	13	417		定性	125.0	30%			
1868	株式会社ウッディーコイケ	6	秩父市	大血川30	18ア	0.34	すぎ	64	13	417		定性	125.0	30%			
1869	株式会社ウッディーコイケ	6	秩父市	大血川30	19	0.17	すぎ	45	9	260		定性	78.0	30%			
1870	株式会社ウッディーコイケ	6	秩父市	大血川30	20	0.18	ひのき	45	9	200		定性	60.0	30%			
1871	株式会社ウッディーコイケ	6	秩父市	大血川30	22ア	0.87	すぎ	55	11	351		定性	105.0	30%			
1872	株式会社ウッディーコイケ	6	秩父市	大血川30	604ケ	2.72	ひのき	61	13	329		定性	99.0	30%			
1873	株式会社ウッディーコイケ	6	秩父市	大血川31	1ア	3.31	すぎ	67	14	439		定性	132.0	30%			
1874	株式会社ウッディーコイケ	6	秩父市	大血川31	1イ	0.79	すぎ	57	12	367		定性	110.0	30%			
1875	株式会社ウッディーコイケ	6	秩父市	大血川31	2ア	0.42	すぎ	49	10	297		定性	89.0	30%			
1876	株式会社ウッディーコイケ	6	秩父市	大血川31	2イ	0.30	ひのき	44	9	191		定性	57.0	30%			
1877	株式会社ウッディーコイケ	6	秩父市	大血川31	2ウ	1.62	すぎ	45	9	260		定性	78.0	30%			
1878	株式会社ウッディーコイケ	6	秩父市	大血川31	2エ	0.10	すぎ	50	10	306		定性	92.0	30%			
1879	株式会社ウッディーコイケ	6	秩父市	大血川31	2オ	0.08	ひのき	37	8	127		定性	38.0	30%			
1880	株式会社ウッディーコイケ	6	秩父市	大血川31	2カ	0.08	ひのき	34	7	103		定性	31.0	30%			
1881	株式会社ウッディーコイケ	6	秩父市	大血川31	4ア	0.30	すぎ	67	14	439		定性	132.0	30%			
1882	株式会社ウッディーコイケ	6	秩父市	大血川31	4イ	0.30	すぎ	45	9	260		定性	78.0	30%			
1883	株式会社ウッディーコイケ	6	秩父市	大血川31	4ウ	0.30	すぎ	45	9	260		定性	78.0	30%			
1884	株式会社ウッディーコイケ	6	秩父市	大血川31	5	0.90	すぎ	52	11	325		定性	98.0	30%			
1885	株式会社ウッディーコイケ	6	秩父市	大血川31	6ア	0.10	すぎ	67	14	439		定性	132.0	30%			
1886	株式会社ウッディーコイケ	6	秩父市	大血川31	6イ	0.20	すぎ	52	11	325		定性	98.0	30%			
1887	株式会社ウッディーコイケ	6	秩父市	大血川31	6ウ	0.20	すぎ	67	14	439		定性	132.0	30%			
1888	株式会社ウッディーコイケ	6	秩父市	大血川31	9	1.10	すぎ	67	14	439		定性	132.0	30%			
1889	株式会社ウッディーコイケ	6	秩父市	大血川31	10	1.00	すぎ	67	14	439		定性	132.0	30%			

番号	事業実施主体	事業実施年度（令和）	所在場所			間伐を実施する森林の現況						間伐の内容			対図番号（団地番号、林小班番号等）	交付金希望	備考
			市町村	林班	小班	面積（ha）	樹種	林齢	齢級	立木材積（m3）	摘要	間伐の方法	間伐立木材積(m3)	間伐率（材積率%）			
1890	株式会社ウッディーコイケ	6	秩父市	大血川31	11	1.20	すぎ	67	14	439		定性	132.0	30%			
1891	株式会社ウッディーコイケ	6	秩父市	大血川31	12	0.40	すぎ	67	14	439		定性	132.0	30%			
1892	株式会社ウッディーコイケ	6	秩父市	大血川31	601ウ	0.84	すぎ	62	13	403		定性	121.0	30%			
1893	株式会社ウッディーコイケ	5	秩父市	大血川32	1ア	0.76	ひのき	42	9	175		定性	53.0	30%			
1894	株式会社ウッディーコイケ	5	秩父市	大血川32	1イ	0.95	ひのき	81	17	424		定性	127.0	30%			
1895	株式会社ウッディーコイケ	5	秩父市	大血川32	1ウ	0.08	すぎ	39	8	195		定性	59.0	30%			
1896	株式会社ウッディーコイケ	5	秩父市	大血川32	2	0.22	ひのき	38	8	139		定性	42.0	30%			
1897	株式会社ウッディーコイケ	5	秩父市	大血川32	5	0.23	ひのき	119	24	453		定性	136.0	30%			
1898	株式会社ウッディーコイケ	5	秩父市	大血川32	6	0.41	すぎ	63	13	410		定性	123.0	30%			
1899	株式会社ウッディーコイケ	5	秩父市	大血川32	7	0.18	ひのき	99	20	453		定性	136.0	30%			
1900	株式会社ウッディーコイケ	5	秩父市	大血川32	8	0.10	さわら	79	16	496		定性	149.0	30%			
1901	株式会社ウッディーコイケ	5	秩父市	大血川32	10	0.08	すぎ	63	13	410		定性	123.0	30%			
1902	株式会社ウッディーコイケ	5	秩父市	大血川32	12ア	0.05	すぎ	74	15	473		定性	142.0	30%			
1903	株式会社ウッディーコイケ	5	秩父市	大血川32	12イ	0.09	すぎ	81	17	505		定性	152.0	30%			
1904	株式会社ウッディーコイケ	5	秩父市	大血川32	13	0.73	すぎ	46	10	269		定性	81.0	30%			
1905	株式会社ウッディーコイケ	5	秩父市	大血川32	14	0.05	すぎ	45	9	260		定性	78.0	30%			
1906	株式会社ウッディーコイケ	5	秩父市	大血川32	15ア	0.16	すぎ	76	16	482		定性	145.0	30%			
1907	株式会社ウッディーコイケ	5	秩父市	大血川32	15イ	0.50	すぎ	76	16	482		定性	145.0	30%			
1908	株式会社ウッディーコイケ	5	秩父市	大血川32	16	0.54	すぎ	44	9	249		定性	75.0	30%			
1909	株式会社ウッディーコイケ	5	秩父市	大血川32	17	0.21	すぎ	66	14	432		定性	130.0	30%			
1910	株式会社ウッディーコイケ	5	秩父市	大血川32	18	0.20	さわら	71	15	458		定性	137.0	30%			
1911	株式会社ウッディーコイケ	5	秩父市	大血川32	19	0.14	すぎ	66	14	432		定性	130.0	30%			
1912	株式会社ウッディーコイケ	5	秩父市	大血川32	21	0.07	すぎ	66	14	432		定性	130.0	30%			
1913	株式会社ウッディーコイケ	5	秩父市	大血川32	22ア	0.04	すぎ	94	19	540		定性	162.0	30%			
1914	株式会社ウッディーコイケ	5	秩父市	大血川32	22イ	0.17	すぎ	42	9	228		定性	68.0	30%			
1915	株式会社ウッディーコイケ	5	秩父市	大血川32	23ア	0.85	すぎ	43	9	238		定性	71.0	30%			
1916	株式会社ウッディーコイケ	5	秩父市	大血川32	23イ	0.30	ひのき	45	9	200		定性	60.0	30%			
1917	株式会社ウッディーコイケ	5	秩父市	大血川32	23ウ	0.29	すぎ	79	16	496		定性	149.0	30%			
1918	株式会社ウッディーコイケ	5	秩父市	大血川32	23エ	0.30	すぎ	34	7	135		定性	41.0	30%			
1919	株式会社ウッディーコイケ	5	秩父市	大血川32	24	0.18	すぎ	109	22	540		定性	162.0	30%			
1920	株式会社ウッディーコイケ	5	秩父市	大血川32	25	0.35	すぎ	84	17	519		定性	156.0	30%			
1921	株式会社ウッディーコイケ	5	秩父市	大血川32	26ア	1.74	すぎ	63	13	410		定性	123.0	30%			
1922	株式会社ウッディーコイケ	5	秩父市	大血川32	26イ	1.74	すぎ	63	13	410		定性	123.0	30%			
1923	株式会社ウッディーコイケ	5	秩父市	大血川32	28	0.80	すぎ	89	18	540		定性	162.0	30%			
1924	株式会社ウッディーコイケ	5	秩父市	大血川32	29	0.05	ひのき	98	20	453		定性	136.0	30%			
1925	株式会社ウッディーコイケ	5	秩父市	大血川32	30	0.25	すぎ	53	11	334		定性	100.0	30%			
1926	株式会社ウッディーコイケ	5	秩父市	大血川33	1	0.11	すぎ	57	12	367		定性	110.0	30%			
1927	株式会社ウッディーコイケ	5	秩父市	大血川33	2	0.10	すぎ	63	13	410		定性	123.0	30%			
1928	株式会社ウッディーコイケ	5	秩父市	大血川33	3	0.20	すぎ	46	10	269		定性	81.0	30%			
1929	株式会社ウッディーコイケ	5	秩父市	大血川33	4	0.33	すぎ	63	13	410		定性	123.0	30%			
1930	株式会社ウッディーコイケ	5	秩父市	大血川33	5	0.10	すぎ	63	13	410		定性	123.0	30%			
1931	株式会社ウッディーコイケ	5	秩父市	大血川33	6	0.15	すぎ	58	12	374		定性	112.0	30%			
1932	株式会社ウッディーコイケ	5	秩父市	大血川33	7	0.12	すぎ	69	14	449		定性	135.0	30%			
1933	株式会社ウッディーコイケ	5	秩父市	大血川33	8	0.27	すぎ	53	11	334		定性	100.0	30%			

番号	事業実施主体	事業実施年度（令和）	所在場所			間伐を実施する森林の現況						間伐の内容			対図番号（団地番号、林小班番号等）	交付金希望	備考
			市町村	林班	小班	面積（ha）	樹種	林齢	齢級	立木材積（m3）	摘要	間伐の方法	間伐立木材積(m3)	間伐率（材積率%）			
1934	株式会社ウッディーコイケ	5	秩父市	大血川33	9	0.32	すぎ	65	13	425		定性	128.0	30%			
1935	株式会社ウッディーコイケ	5	秩父市	大血川33	11ア	0.13	すぎ	46	10	269		定性	81.0	30%			
1936	株式会社ウッディーコイケ	5	秩父市	大血川33	11イ	0.58	すぎ	88	18	536		定性	161.0	30%			
1937	株式会社ウッディーコイケ	5	秩父市	大血川33	11ウ	0.05	ひのき	30	6	69		定性	21.0	30%			
1938	株式会社ウッディーコイケ	5	秩父市	大血川33	12	1.75	すぎ	68	14	444		定性	133.0	30%			
1939	株式会社ウッディーコイケ	5	秩父市	大血川33	13	0.22	すぎ	70	14	453		定性	136.0	30%			
1940	株式会社ウッディーコイケ	5	秩父市	大血川33	14ア	0.36	すぎ	84	17	519		定性	156.0	30%			
1941	株式会社ウッディーコイケ	5	秩父市	大血川33	14イ	0.12	ひのき	45	9	200		定性	60.0	30%			
1942	株式会社ウッディーコイケ	5	秩父市	大血川33	16	0.08	すぎ	69	14	449		定性	135.0	30%			
1943	株式会社ウッディーコイケ	5	秩父市	大血川33	17	0.42	すぎ	70	14	453		定性	136.0	30%			
1944	株式会社ウッディーコイケ	5	秩父市	大血川33	18	0.30	すぎ	70	14	453		定性	136.0	30%			
1945	株式会社ウッディーコイケ	5	秩父市	大血川33	19	0.45	すぎ	67	14	439		定性	132.0	30%			
1946	株式会社ウッディーコイケ	5	秩父市	大血川33	20	0.44	すぎ	50	10	306		定性	92.0	30%			
1947	株式会社ウッディーコイケ	5	秩父市	大血川33	23	0.30	すぎ	70	14	453		定性	136.0	30%			
1948	株式会社ウッディーコイケ	5	秩父市	大血川33	24ア	0.20	すぎ	65	13	425		定性	128.0	30%			
1949	株式会社ウッディーコイケ	5	秩父市	大血川33	24イ	0.06	すぎ	65	13	425		定性	128.0	30%			
1950	株式会社ウッディーコイケ	5	秩父市	大血川33	25	0.74	すぎ	60	12	389		定性	117.0	30%			
1951	株式会社ウッディーコイケ	5	秩父市	大血川33	27ア	0.22	すぎ	50	10	306		定性	92.0	30%			
1952	株式会社ウッディーコイケ	5	秩父市	大血川33	27イ	0.20	すぎ	104	21	540		定性	162.0	30%			
1953	株式会社ウッディーコイケ	5	秩父市	大血川33	27ウ	0.20	すぎ	94	19	540		定性	162.0	30%			
1954	株式会社ウッディーコイケ	5	秩父市	大血川33	28	0.21	すぎ	47	10	279		定性	84.0	30%			
1955	株式会社ウッディーコイケ	5	秩父市	大血川33	29ア	0.20	すぎ	46	10	269		定性	81.0	30%			
1956	株式会社ウッディーコイケ	5	秩父市	大血川33	29イ	0.75	すぎ	46	10	269		定性	81.0	30%			
1957	株式会社ウッディーコイケ	5	秩父市	大血川33	30	0.49	すぎ	46	10	269		定性	81.0	30%			
1958	株式会社ウッディーコイケ	5	秩父市	大血川33	31	0.37	すぎ	61	13	396		定性	119.0	30%			
1959	株式会社ウッディーコイケ	5	秩父市	大血川33	32	0.15	すぎ	61	13	396		定性	119.0	30%			
1960	株式会社ウッディーコイケ	5	秩父市	大血川33	33	1.34	すぎ	70	14	453		定性	136.0	30%			
1961	株式会社ウッディーコイケ	5	秩父市	大血川33	34	0.37	ひのき	99	20	453		定性	136.0	30%			
1962	株式会社ウッディーコイケ	5	秩父市	大血川33	35	1.75	すぎ	69	14	449		定性	135.0	30%			
1963	株式会社ウッディーコイケ	5	秩父市	大血川33	36	0.66	すぎ	59	12	382		定性	115.0	30%			
1964	株式会社ウッディーコイケ	5	秩父市	大血川33	39ア	0.10	すぎ	60	12	389		定性	117.0	30%			
1965	株式会社ウッディーコイケ	5	秩父市	大血川33	39イ	0.62	すぎ	67	14	439		定性	132.0	30%			
1966	株式会社ウッディーコイケ	5	秩父市	大血川33	40	0.09	すぎ	61	13	396		定性	119.0	30%			
1967	株式会社ウッディーコイケ	5	秩父市	大血川33	41	0.16	すぎ	65	13	425		定性	128.0	30%			
1968	株式会社ウッディーコイケ	5	秩父市	大血川33	43	0.39	すぎ	74	15	473		定性	142.0	30%			
1969	株式会社ウッディーコイケ	5	秩父市	大血川33	44	0.81	すぎ	84	17	519		定性	156.0	30%			
1970	株式会社ウッディーコイケ	5	秩父市	大血川33	47	0.28	すぎ	46	10	269		定性	81.0	30%			
1971	株式会社ウッディーコイケ	5	秩父市	大血川33	48ア	0.13	すぎ	46	10	269		定性	81.0	30%			
1972	株式会社ウッディーコイケ	5	秩父市	大血川33	48イ	0.23	すぎ	46	10	269		定性	81.0	30%			
1973	株式会社ウッディーコイケ	5	秩父市	大血川33	49	0.15	すぎ	47	10	279		定性	84.0	30%			
1974	株式会社ウッディーコイケ	5	秩父市	大血川33	50	0.24	すぎ	46	10	269		定性	81.0	30%			
1975	株式会社ウッディーコイケ	5	秩父市	大血川33	51	0.08	すぎ	46	10	269		定性	81.0	30%			
1976	株式会社ウッディーコイケ	5	秩父市	大血川33	52	0.20	すぎ	47	10	279		定性	84.0	30%			
1977	株式会社ウッディーコイケ	5	秩父市	大血川33	53ア	0.35	すぎ	46	10	269		定性	81.0	30%			

番号	事業実施主体	事業実施年度（令和）	所在場所			間伐を実施する森林の現況						間伐の内容			対図番号（団地番号、林小班番号等）	交付金希望	備考
			市町村	林班	小班	面積（ha）	樹種	林齢	齢級	立木材積（m3）	摘要	間伐の方法	間伐立木材積(m3)	間伐率（材積率%）			
1978	株式会社ウッディーコイケ	5	秩父市	大血川33	53イ	0.10	すぎ	61	13	396		定性	119.0	30%			
1979	株式会社ウッディーコイケ	5	秩父市	大血川33	54	0.97	すぎ	70	14	453		定性	136.0	30%			
1980	株式会社ウッディーコイケ	5	秩父市	大血川33	55	0.36	すぎ	71	15	458		定性	137.0	30%			
1981	株式会社ウッディーコイケ	5	秩父市	大血川33	56	0.43	すぎ	60	12	389		定性	117.0	30%			
1982	株式会社ウッディーコイケ	5	秩父市	大血川33	57	0.95	すぎ	46	10	269		定性	81.0	30%			
1983	株式会社ウッディーコイケ	5	秩父市	大血川33	58ア	0.07	すぎ	59	12	382		定性	115.0	30%			
1984	株式会社ウッディーコイケ	5	秩父市	大血川33	59	0.07	すぎ	63	13	410		定性	123.0	30%			
1985	株式会社ウッディーコイケ	5	秩父市	大血川33	60	0.15	すぎ	73	15	468		定性	140.0	30%			
1986	株式会社ウッディーコイケ	5	秩父市	大血川33	62ア	0.16	すぎ	59	12	382		定性	115.0	30%			
1987	株式会社ウッディーコイケ	5	秩父市	大血川33	62イ	0.23	すぎ	64	13	417		定性	125.0	30%			
1988	株式会社ウッディーコイケ	5	秩父市	大血川33	62ウ	0.06	すぎ	29	6	83		定性	25.0	30%			
1989	株式会社ウッディーコイケ	5	秩父市	大血川33	63	0.35	すぎ	62	13	403		定性	121.0	30%			
1990	株式会社ウッディーコイケ	5	秩父市	大血川33	64	0.39	すぎ	84	17	519		定性	156.0	30%			
1991	株式会社ウッディーコイケ	5	秩父市	大血川33	65	0.91	ひのき	46	10	208		定性	62.0	30%			
1992	株式会社ウッディーコイケ	5	秩父市	大血川33	66ア	0.93	すぎ	69	14	449		定性	135.0	30%			
1993	株式会社ウッディーコイケ	5	秩父市	大血川33	66イ	1.72	すぎ	47	10	279		定性	84.0	30%			
1994	株式会社ウッディーコイケ	5	秩父市	大血川33	67	0.39	すぎ	50	10	306		定性	92.0	30%			
1995	株式会社ウッディーコイケ	5	秩父市	大血川33	68	0.30	すぎ	50	10	306		定性	92.0	30%			
1996	株式会社ウッディーコイケ	5	秩父市	大血川33	69	0.26	すぎ	64	13	417		定性	125.0	30%			
1997	株式会社ウッディーコイケ	5	秩父市	大血川33	70	0.28	すぎ	61	13	396		定性	119.0	30%			
1998	株式会社ウッディーコイケ	5	秩父市	大血川33	71イ	0.24	すぎ	57	12	367		定性	110.0	30%			
1999	株式会社ウッディーコイケ	5	秩父市	大血川33	72	0.14	すぎ	109	22	540		定性	162.0	30%			
2000	株式会社ウッディーコイケ	5	秩父市	大血川33	74	0.14	さわら	89	18	540		定性	162.0	30%			
2001	株式会社ウッディーコイケ	5	秩父市	大血川33	75	0.28	すぎ	61	13	396		定性	119.0	30%			
2002	株式会社ウッディーコイケ	5	秩父市	大血川33	76	0.88	すぎ	84	17	519		定性	156.0	30%			
2003	株式会社ウッディーコイケ	5	秩父市	大血川33	77	0.34	すぎ	77	16	487		定性	146.0	30%			
2004	株式会社ウッディーコイケ	5	秩父市	大血川33	79	0.15	すぎ	49	10	297		定性	89.0	30%			
2005	株式会社ウッディーコイケ	5	秩父市	大血川33	80	0.75	すぎ	99	20	540		定性	162.0	30%			
2006	株式会社ウッディーコイケ	5	秩父市	大血川33	81	0.80	すぎ	46	10	269		定性	81.0	30%			
2007	株式会社ウッディーコイケ	5	秩父市	大血川33	82	0.49	すぎ	61	13	396		定性	119.0	30%			
2008	株式会社ウッディーコイケ	5	秩父市	大血川33	84	0.42	すぎ	67	14	439		定性	132.0	30%			
2009	株式会社ウッディーコイケ	5	秩父市	大血川33	85	0.17	すぎ	69	14	449		定性	135.0	30%			
2010	株式会社ウッディーコイケ	5	秩父市	大血川33	86	0.29	すぎ	49	10	297		定性	89.0	30%			
2011	株式会社ウッディーコイケ	5	秩父市	大血川33	87	0.20	すぎ	61	13	396		定性	119.0	30%			
2012	株式会社ウッディーコイケ	5	秩父市	大血川34	1	0.30	すぎ	84	17	519		定性	156.0	30%			
2013	株式会社ウッディーコイケ	5	秩父市	大血川34	2	0.15	すぎ	64	13	417		定性	125.0	30%			
2014	株式会社ウッディーコイケ	5	秩父市	大血川34	3イ	0.04	すぎ	69	14	449		定性	135.0	30%			
2015	株式会社ウッディーコイケ	5	秩父市	大血川34	4	0.05	すぎ	59	12	382		定性	115.0	30%			
2016	株式会社ウッディーコイケ	5	秩父市	大血川34	5	0.39	すぎ	72	15	463		定性	139.0	30%			
2017	株式会社ウッディーコイケ	5	秩父市	大血川34	6	0.25	すぎ	68	14	444		定性	133.0	30%			
2018	株式会社ウッディーコイケ	5	秩父市	大血川34	7ア	0.30	すぎ	57	12	367		定性	110.0	30%			
2019	株式会社ウッディーコイケ	5	秩父市	大血川34	7イ	0.06	ひのき	29	6	61		定性	18.0	30%			
2020	株式会社ウッディーコイケ	5	秩父市	大血川34	8	0.12	すぎ	62	13	403		定性	121.0	30%			
2021	株式会社ウッディーコイケ	5	秩父市	大血川34	9	0.42	すぎ	84	17	519		定性	156.0	30%			

番号	事業実施主体	事業実施年度（令和）	所在場所			間伐を実施する森林の現況						間伐の内容			対図番号（団地番号、林小班番号等）	交付金希望	備考
			市町村	林班	小班	面積（ha）	樹種	林齢	齢級	立木材積（m3）	摘要	間伐の方法	間伐立木材積(m3)	間伐率（材積率%）			
2022	株式会社ウッディーコイケ	5	秩父市	大血川34	11	0.78	すぎ	74	15	473		定性	142.0	30%			
2023	株式会社ウッディーコイケ	5	秩父市	大血川34	12	1.08	すぎ	34	7	135		定性	41.0	30%			
2024	株式会社ウッディーコイケ	5	秩父市	大血川34	13	0.80	すぎ	34	7	135		定性	41.0	30%			
2025	株式会社ウッディーコイケ	5	秩父市	大血川34	14	0.22	すぎ	32	7	113		定性	34.0	30%			
2026	株式会社ウッディーコイケ	5	秩父市	大血川34	15	1.16	すぎ	34	7	135		定性	41.0	30%			
2027	株式会社ウッディーコイケ	5	秩父市	大血川34	16	1.14	ひのき	32	7	85		定性	26.0	30%			
2028	株式会社ウッディーコイケ	5	秩父市	大血川34	18	0.34	すぎ	61	13	396		定性	119.0	30%			
2029	株式会社ウッディーコイケ	5	秩父市	大血川34	19	1.47	すぎ	46	10	269		定性	81.0	30%			
2030	株式会社ウッディーコイケ	5	秩父市	大血川34	20ア	0.19	すぎ	61	13	396		定性	119.0	30%			
2031	株式会社ウッディーコイケ	5	秩父市	大血川34	20イ	0.11	すぎ	70	14	453		定性	136.0	30%			
2032	株式会社ウッディーコイケ	5	秩父市	大血川34	20ウ	0.10	すぎ	32	7	113		定性	34.0	30%			
2033	株式会社ウッディーコイケ	5	秩父市	大血川34	22	0.36	すぎ	32	7	113		定性	34.0	30%			
2034	株式会社ウッディーコイケ	5	秩父市	大血川34	23	6.89	すぎ	47	10	279		定性	84.0	30%			
2035	株式会社ウッディーコイケ	5	秩父市	大血川34	24	0.30	すぎ	60	12	389		定性	117.0	30%			
2036	株式会社ウッディーコイケ	5	秩父市	大血川34	25	0.03	すぎ	61	13	396		定性	119.0	30%			
2037	株式会社ウッディーコイケ	5	秩父市	大血川34	26	0.10	すぎ	63	13	410		定性	123.0	30%			
2038	株式会社ウッディーコイケ	5	秩父市	大血川34	27	0.90	すぎ	89	18	540		定性	162.0	30%			
2039	株式会社ウッディーコイケ	5	秩父市	大血川34	28	0.18	すぎ	72	15	463		定性	139.0	30%			
2040	株式会社ウッディーコイケ	5	秩父市	大血川34	29	0.27	すぎ	69	14	449		定性	135.0	30%			
2041	株式会社ウッディーコイケ	5	秩父市	大血川34	30	0.08	すぎ	70	14	453		定性	136.0	30%			
2042	株式会社ウッディーコイケ	5	秩父市	大血川34	31	0.28	すぎ	70	14	453		定性	136.0	30%			
2043	株式会社ウッディーコイケ	5	秩父市	大血川34	32	0.35	すぎ	82	17	510		定性	153.0	30%			
2044	株式会社ウッディーコイケ	5	秩父市	大血川34	33ア	0.45	すぎ	89	18	540		定性	162.0	30%			
2045	株式会社ウッディーコイケ	5	秩父市	大血川34	33イ	0.35	すぎ	59	12	382		定性	115.0	30%			
2046	株式会社ウッディーコイケ	5	秩父市	大血川34	34	1.94	すぎ	72	15	463		定性	139.0	30%			
2047	株式会社ウッディーコイケ	5	秩父市	大血川34	35	0.68	すぎ	61	13	396		定性	119.0	30%			
2048	株式会社ウッディーコイケ	5	秩父市	大血川34	36	0.50	すぎ	57	12	367		定性	110.0	30%			
2049	株式会社ウッディーコイケ	5	秩父市	大血川34	37	0.54	すぎ	63	13	410		定性	123.0	30%			
2050	株式会社ウッディーコイケ	5	秩父市	大血川34	38ア	0.08	すぎ	83	17	514		定性	154.0	30%			
2051	株式会社ウッディーコイケ	5	秩父市	大血川34	38イ	0.06	すぎ	41	9	217		定性	65.0	30%			
2052	株式会社ウッディーコイケ	5	秩父市	大血川34	39	0.13	すぎ	67	14	439		定性	132.0	30%			
2053	株式会社ウッディーコイケ	5	秩父市	大血川34	40ア	0.97	すぎ	83	17	514		定性	154.0	30%			
2054	株式会社ウッディーコイケ	5	秩父市	大血川34	40イ	0.11	すぎ	59	12	382		定性	115.0	30%			
2055	株式会社ウッディーコイケ	5	秩父市	大血川34	41	0.49	すぎ	60	12	389		定性	117.0	30%			
2056	株式会社ウッディーコイケ	5	秩父市	大血川34	42ア	0.85	すぎ	83	17	514		定性	154.0	30%			
2057	株式会社ウッディーコイケ	5	秩父市	大血川34	42ウ	0.55	すぎ	57	12	367		定性	110.0	30%			
2058	株式会社ウッディーコイケ	5	秩父市	大血川34	43	0.85	すぎ	79	16	496		定性	149.0	30%			
2059	株式会社ウッディーコイケ	5	秩父市	大血川34	44	0.21	すぎ	61	13	396		定性	119.0	30%			
2060	株式会社ウッディーコイケ	5	秩父市	大血川34	45	0.26	ひのき	89	18	453		定性	136.0	30%			
2061	株式会社ウッディーコイケ	5	秩父市	大血川34	46	0.12	すぎ	79	16	496		定性	149.0	30%			
2062	株式会社ウッディーコイケ	5	秩父市	大血川34	47	0.20	すぎ	62	13	403		定性	121.0	30%			
2063	株式会社ウッディーコイケ	5	秩父市	大血川34	48	0.23	すぎ	70	14	453		定性	136.0	30%			
2064	株式会社ウッディーコイケ	5	秩父市	大血川34	49	0.84	すぎ	72	15	463		定性	139.0	30%			
2065	株式会社ウッディーコイケ	5	秩父市	大血川34	50	0.53	すぎ	61	13	396		定性	119.0	30%			

番号	事業実施主体	事業実施年度（令和）	所在場所			間伐を実施する森林の現況						間伐の内容			対図番号（団地番号、林小班番号等）	交付金希望	備考
			市町村	林班	小班	面積（ha）	樹種	林齢	齢級	立木材積（m3）	摘要	間伐の方法	間伐立木材積(m3)	間伐率（材積率%）			
2066	株式会社ウッディーコイケ	5	秩父市	大血川34	51	0.28	すぎ	66	14	432		定性	130.0	30%			
2067	株式会社ウッディーコイケ	5	秩父市	大血川34	52	0.09	すぎ	69	14	449		定性	135.0	30%			
2068	株式会社ウッディーコイケ	5	秩父市	大血川34	53	0.29	すぎ	69	14	449		定性	135.0	30%			
2069	株式会社ウッディーコイケ	5	秩父市	大血川34	54	0.40	すぎ	62	13	403		定性	121.0	30%			
2070	株式会社ウッディーコイケ	5	秩父市	大血川34	55	0.54	すぎ	69	14	449		定性	135.0	30%			
2071	株式会社ウッディーコイケ	5	秩父市	大血川34	56	0.25	すぎ	68	14	444		定性	133.0	30%			
2072	株式会社ウッディーコイケ	5	秩父市	大血川34	57	0.14	すぎ	47	10	279		定性	84.0	30%			
2073	株式会社ウッディーコイケ	5	秩父市	大血川34	58	0.44	すぎ	67	14	439		定性	132.0	30%			
2074	株式会社ウッディーコイケ	5	秩父市	大血川34	59	0.11	すぎ	71	15	458		定性	137.0	30%			
2075	株式会社ウッディーコイケ	5	秩父市	大血川34	60	0.18	すぎ	69	14	449		定性	135.0	30%			
2076	株式会社ウッディーコイケ	5	秩父市	大血川34	61	0.30	すぎ	57	12	367		定性	110.0	30%			
2077	株式会社ウッディーコイケ	5	秩父市	大血川34	62	0.03	すぎ	61	13	396		定性	119.0	30%			
2078	株式会社ウッディーコイケ	5	秩父市	大血川34	63	0.05	すぎ	61	13	396		定性	119.0	30%			
2079	株式会社ウッディーコイケ	5	秩父市	大血川34	64	0.36	すぎ	63	13	410		定性	123.0	30%			
2080	株式会社ウッディーコイケ	5	秩父市	大血川34	66	0.12	すぎ	54	11	343		定性	103.0	30%			
2081	株式会社ウッディーコイケ	5	秩父市	大血川34	67	0.15	すぎ	72	15	463		定性	139.0	30%			
2082	株式会社ウッディーコイケ	5	秩父市	大血川34	68	0.12	すぎ	54	11	343		定性	103.0	30%			
2083	株式会社ウッディーコイケ	5	秩父市	大血川34	69	0.11	すぎ	56	12	359		定性	108.0	30%			
2084	株式会社ウッディーコイケ	5	秩父市	大血川34	70	0.08	すぎ	56	12	359		定性	108.0	30%			
2085	株式会社ウッディーコイケ	5	秩父市	大血川34	71	0.12	すぎ	72	15	463		定性	139.0	30%			
2086	株式会社ウッディーコイケ	5	秩父市	大血川34	72	0.03	すぎ	56	12	359		定性	108.0	30%			
2087	株式会社ウッディーコイケ	5	秩父市	大血川34	73	0.10	すぎ	56	12	359		定性	108.0	30%			
2088	株式会社ウッディーコイケ	5	秩父市	大血川34	74	0.12	すぎ	56	12	359		定性	108.0	30%			
2089	株式会社ウッディーコイケ	5	秩父市	大血川34	75	0.07	すぎ	56	12	359		定性	108.0	30%			
2090	株式会社ウッディーコイケ	5	秩父市	大血川34	76	0.10	すぎ	47	10	279		定性	84.0	30%			
2091	株式会社ウッディーコイケ	5	秩父市	大血川34	77	0.13	すぎ	59	12	382		定性	115.0	30%			
2092	株式会社ウッディーコイケ	5	秩父市	大血川34	78	0.09	すぎ	56	12	359		定性	108.0	30%			
2093	株式会社ウッディーコイケ	5	秩父市	大血川34	79	0.09	すぎ	62	13	403		定性	121.0	30%			
2094	株式会社ウッディーコイケ	5	秩父市	大血川34	80	0.04	すぎ	59	12	382		定性	115.0	30%			
2095	株式会社ウッディーコイケ	5	秩父市	大血川34	81	0.04	すぎ	59	12	382		定性	115.0	30%			
2096	株式会社ウッディーコイケ	5	秩父市	大血川34	82	0.07	すぎ	42	9	228		定性	68.0	30%			
2097	株式会社ウッディーコイケ	5	秩父市	大血川34	83	0.07	すぎ	34	7	135		定性	41.0	30%			
2098	株式会社ウッディーコイケ	5	秩父市	大血川34	84	0.05	ひのき	30	6	69		定性	21.0	30%			
2099	株式会社ウッディーコイケ	6	秩父市	大血川35	3	0.28	すぎ	84	17	519		定性	156.0	30%			
2100	株式会社ウッディーコイケ	6	秩父市	大血川35	4	0.07	すぎ	89	18	540		定性	162.0	30%			
2101	株式会社ウッディーコイケ	6	秩父市	大血川35	5ア	0.41	すぎ	58	12	374		定性	112.0	30%			
2102	株式会社ウッディーコイケ	6	秩父市	大血川35	6	0.22	すぎ	84	17	519		定性	156.0	30%			
2103	株式会社ウッディーコイケ	6	秩父市	大血川35	7	0.06	すぎ	57	12	367		定性	110.0	30%			
2104	株式会社ウッディーコイケ	6	秩父市	大血川35	8	0.20	すぎ	57	12	367		定性	110.0	30%			
2105	株式会社ウッディーコイケ	6	秩父市	大血川35	10	0.50	すぎ	76	16	482		定性	145.0	30%			
2106	株式会社ウッディーコイケ	6	秩父市	大血川35	11ア	0.38	すぎ	82	17	510		定性	153.0	30%			
2107	株式会社ウッディーコイケ	6	秩父市	大血川35	11イ	0.94	すぎ	75	15	477		定性	143.0	30%			
2108	株式会社ウッディーコイケ	6	秩父市	大血川35	12	0.60	すぎ	61	13	396		定性	119.0	30%			
2109	株式会社ウッディーコイケ	6	秩父市	大血川35	13	0.55	すぎ	61	13	396		定性	119.0	30%			

番号	事業実施主体	事業実施年度（令和）	所在場所			間伐を実施する森林の現況						間伐の内容			対図番号（団地番号、林小班番号等）	交付金希望	備考
			市町村	林班	小班	面積（ha）	樹種	林齢	齢級	立木材積（m3）	摘要	間伐の方法	間伐立木材積(m3)	間伐率（材積率%）			
2110	株式会社ウッディーコイケ	6	秩父市	大血川35	14	0.25	すぎ	55	11	351		定性	105.0	30%			
2111	株式会社ウッディーコイケ	6	秩父市	大血川35	15	0.10	すぎ	95	19	540		定性	162.0	30%			
2112	株式会社ウッディーコイケ	6	秩父市	大血川35	16	0.28	ひのき	69	14	371		定性	111.0	30%			
2113	株式会社ウッディーコイケ	6	秩父市	大血川35	17	0.22	すぎ	89	18	540		定性	162.0	30%			
2114	株式会社ウッディーコイケ	6	秩父市	大血川35	18	0.30	すぎ	72	15	463		定性	139.0	30%			
2115	株式会社ウッディーコイケ	6	秩父市	大血川35	20	0.19	すぎ	67	14	439		定性	132.0	30%			
2116	株式会社ウッディーコイケ	6	秩父市	大血川35	21	0.56	すぎ	73	15	468		定性	140.0	30%			
2117	株式会社ウッディーコイケ	6	秩父市	大血川35	22	1.79	すぎ	70	14	453		定性	136.0	30%			
2118	株式会社ウッディーコイケ	6	秩父市	大血川35	25ア	1.34	すぎ	70	14	453		定性	136.0	30%			
2119	株式会社ウッディーコイケ	6	秩父市	大血川35	25イ	0.39	すぎ	70	14	453		定性	136.0	30%			
2120	株式会社ウッディーコイケ	6	秩父市	大血川35	26	0.65	すぎ	67	14	439		定性	132.0	30%			
2121	株式会社ウッディーコイケ	6	秩父市	大血川35	27	0.24	すぎ	74	15	473		定性	142.0	30%			
2122	株式会社ウッディーコイケ	7	秩父市	大血川36	1ア	2.69	すぎ	63	13	410		定性	123.0	30%			
2123	株式会社ウッディーコイケ	7	秩父市	大血川36	1イ	0.11	すぎ	56	12	359		定性	108.0	30%			
2124	株式会社ウッディーコイケ	7	秩父市	大血川36	2ア	0.40	すぎ	74	15	473		定性	142.0	30%			
2125	株式会社ウッディーコイケ	7	秩父市	大血川36	2イ	0.30	すぎ	46	10	269		定性	81.0	30%			
2126	株式会社ウッディーコイケ	7	秩父市	大血川36	3	1.00	すぎ	66	14	432		定性	130.0	30%			
2127	株式会社ウッディーコイケ	7	秩父市	大血川36	4	0.30	すぎ	67	14	439		定性	132.0	30%			
2128	株式会社ウッディーコイケ	7	秩父市	大血川36	6ア	0.30	すぎ	79	16	496		定性	149.0	30%			
2129	株式会社ウッディーコイケ	7	秩父市	大血川36	6イ	0.17	ひのき	79	16	416		定性	125.0	30%			
2130	株式会社ウッディーコイケ	7	秩父市	大血川36	7	2.20	すぎ	79	16	496		定性	149.0	30%			
2131	株式会社ウッディーコイケ	7	秩父市	大血川36	8ア	4.20	すぎ	86	18	527		定性	158.0	30%			
2132	株式会社ウッディーコイケ	7	秩父市	大血川36	9	1.50	すぎ	79	16	496		定性	149.0	30%			
2133	株式会社ウッディーコイケ	7	秩父市	大血川36	10	1.00	すぎ	88	18	536		定性	161.0	30%			
2134	株式会社ウッディーコイケ	7	秩父市	大血川36	14	0.28	すぎ	79	16	496		定性	149.0	30%			
2135	株式会社ウッディーコイケ	7	秩父市	大血川36	15	0.30	すぎ	69	14	449		定性	135.0	30%			
2136	株式会社ウッディーコイケ	7	秩父市	大血川36	18	0.25	ひのき	67	14	362		定性	109.0	30%			
2137	株式会社ウッディーコイケ	7	秩父市	大血川36	20	0.80	すぎ	62	13	403		定性	121.0	30%			
2138	株式会社ウッディーコイケ	7	秩父市	大血川36	21	0.32	すぎ	68	14	444		定性	133.0	30%			
2139	株式会社ウッディーコイケ	7	秩父市	大血川36	22	0.30	すぎ	71	15	458		定性	137.0	30%			
2140	株式会社ウッディーコイケ	7	秩父市	大血川36	23	0.81	すぎ	58	12	374		定性	112.0	30%			
2141	株式会社ウッディーコイケ	7	秩父市	大血川36	25	0.05	すぎ	58	12	374		定性	112.0	30%			
2142	株式会社ウッディーコイケ	7	秩父市	大血川36	26	0.23	すぎ	58	12	374		定性	112.0	30%			
2143	株式会社ウッディーコイケ	7	秩父市	大血川36	27	0.45	すぎ	89	18	540		定性	162.0	30%			
2144	株式会社ウッディーコイケ	7	秩父市	大血川36	28ア	0.30	すぎ	71	15	458		定性	137.0	30%			
2145	株式会社ウッディーコイケ	7	秩父市	大血川36	28イ	0.10	ひのき	41	9	166		定性	50.0	30%			
2146	株式会社ウッディーコイケ	7	秩父市	大血川36	29	0.56	すぎ	65	13	425		定性	128.0	30%			
2147	株式会社ウッディーコイケ	7	秩父市	大血川36	30ア	0.17	すぎ	62	13	403		定性	121.0	30%			
2148	株式会社ウッディーコイケ	7	秩父市	大血川36	30イ	0.05	ひのき	34	7	103		定性	31.0	30%			
2149	株式会社ウッディーコイケ	7	秩父市	大血川36	31	0.09	ひのき	37	8	127		定性	38.0	30%			
2150	株式会社ウッディーコイケ	7	秩父市	大血川36	32ア	0.16	すぎ	44	9	249		定性	75.0	30%			
2151	株式会社ウッディーコイケ	7	秩父市	大血川36	32イ	0.21	すぎ	44	9	249		定性	75.0	30%			
2152	株式会社ウッディーコイケ	7	秩父市	大血川36	33	0.14	さわら	69	14	449		定性	135.0	30%			
2153	株式会社ウッディーコイケ	7	秩父市	大血川36	34ア	0.27	すぎ	53	11	334		定性	100.0	30%			

番号	事業実施主体	事業実施年度（令和）	所在場所			間伐を実施する森林の現況						間伐の内容			対図番号（団地番号、林小班番号等）	交付金希望	備考
			市町村	林班	小班	面積（ha）	樹種	林齢	齢級	立木材積（m3）	摘要	間伐の方法	間伐立木材積(m3)	間伐率（材積率%）			
2154	株式会社ウッディーコイケ	7	秩父市	大血川36	34イ	0.74	すぎ	69	14	449		定性	135.0	30%			
2155	株式会社ウッディーコイケ	7	秩父市	大血川36	37	0.49	すぎ	68	14	444		定性	133.0	30%			
2156	株式会社ウッディーコイケ	7	秩父市	大血川36	38	0.49	すぎ	68	14	444		定性	133.0	30%			
2157	株式会社ウッディーコイケ	7	秩父市	大血川36	39	0.10	すぎ	74	15	473		定性	142.0	30%			
2158	株式会社ウッディーコイケ	7	秩父市	大血川36	40	0.10	すぎ	29	6	83		定性	25.0	30%			
2159	株式会社ウッディーコイケ	7	秩父市	大血川36	41ア	0.70	ひのき	45	9	200		定性	60.0	30%			
2160	株式会社ウッディーコイケ	7	秩父市	大血川36	41ウ	0.06	すぎ	56	12	359		定性	108.0	30%			
2161	株式会社ウッディーコイケ	7	秩父市	大血川36	41オ	0.49	ひのき	44	9	191		定性	57.0	30%			
2162	株式会社ウッディーコイケ	7	秩父市	大血川36	42イ	1.10	すぎ	62	13	403		定性	121.0	30%			
2163	株式会社ウッディーコイケ	7	秩父市	大血川36	43	0.06	すぎ	51	11	316		定性	95.0	30%			
2164	株式会社ウッディーコイケ	7	秩父市	大血川36	45	0.45	すぎ	66	14	432		定性	130.0	30%			
2165	株式会社ウッディーコイケ	7	秩父市	大血川36	46	0.51	すぎ	71	15	458		定性	137.0	30%			
2166	株式会社ウッディーコイケ	7	秩父市	大血川36	47	0.52	すぎ	71	15	458		定性	137.0	30%			
2167	株式会社ウッディーコイケ	7	秩父市	大血川36	48ア	0.16	すぎ	63	13	410		定性	123.0	30%			
2168	株式会社ウッディーコイケ	7	秩父市	大血川36	48イ	0.86	ひのき	61	13	329		定性	99.0	30%			
2169	株式会社ウッディーコイケ	7	秩父市	大血川36	48エ	0.08	すぎ	66	14	432		定性	130.0	30%			
2170	株式会社ウッディーコイケ	7	秩父市	大血川36	50	0.42	すぎ	66	14	432		定性	130.0	30%			
2171	株式会社ウッディーコイケ	7	秩父市	大血川36	52	0.20	すぎ	60	12	389		定性	117.0	30%			
2172	株式会社ウッディーコイケ	7	秩父市	大血川36	53	0.10	すぎ	69	14	449		定性	135.0	30%			
2173	株式会社ウッディーコイケ	7	秩父市	大血川36	54	0.10	すぎ	63	13	410		定性	123.0	30%			
2174	株式会社ウッディーコイケ	7	秩父市	大血川36	55ア	0.28	すぎ	61	13	396		定性	119.0	30%			
2175	株式会社ウッディーコイケ	7	秩父市	大血川36	55イ	0.17	すぎ	44	9	249		定性	75.0	30%			
2176	株式会社ウッディーコイケ	7	秩父市	大血川36	56	1.03	ひのき	45	9	200		定性	60.0	30%			
2177	株式会社ウッディーコイケ	7	秩父市	大血川36	57	0.50	すぎ	48	10	288		定性	86.0	30%			
2178	株式会社ウッディーコイケ	7	秩父市	大血川36	58ア	0.39	すぎ	51	11	316		定性	95.0	30%			
2179	株式会社ウッディーコイケ	7	秩父市	大血川36	58イ	0.77	すぎ	48	10	288		定性	86.0	30%			
2180	株式会社ウッディーコイケ	7	秩父市	大血川36	59	2.14	さわら	101	21	540		定性	162.0	30%			
2181	株式会社ウッディーコイケ	7	秩父市	大血川36	60	0.38	すぎ	101	21	540		定性	162.0	30%			
2182	株式会社ウッディーコイケ	7	秩父市	大血川36	62	0.36	さわら	67	14	439		定性	132.0	30%			
2183	株式会社ウッディーコイケ	7	秩父市	大血川36	63ア	0.15	ひのき	46	10	208		定性	62.0	30%			
2184	株式会社ウッディーコイケ	7	秩父市	大血川36	63イ	0.52	すぎ	71	15	458		定性	137.0	30%			
2185	株式会社ウッディーコイケ	7	秩父市	大血川36	64	0.38	ひのき	90	18	453		定性	136.0	30%			
2186	株式会社ウッディーコイケ	7	秩父市	大血川36	65	0.48	すぎ	92	19	540		定性	162.0	30%			
2187	株式会社ウッディーコイケ	7	秩父市	大血川36	66	0.15	ひのき	89	18	453		定性	136.0	30%			
2188	株式会社ウッディーコイケ	7	秩父市	大血川36	67ア	0.53	すぎ	46	10	269		定性	81.0	30%			
2189	株式会社ウッディーコイケ	7	秩父市	大血川36	67イ	0.30	すぎ	99	20	540		定性	162.0	30%			
2190	株式会社ウッディーコイケ	7	秩父市	大血川36	68	0.25	すぎ	62	13	403		定性	121.0	30%			
2191	株式会社ウッディーコイケ	7	秩父市	大血川36	69	1.80	すぎ	48	10	288		定性	86.0	30%			
2192	株式会社ウッディーコイケ	7	秩父市	大血川36	70	0.28	すぎ	52	11	325		定性	98.0	30%			
2193	株式会社ウッディーコイケ	7	秩父市	大血川37	2	0.72	すぎ	71	15	458		定性	137.0	30%			
2194	株式会社ウッディーコイケ	7	秩父市	大血川37	3ア	0.10	ひのき	57	12	301		定性	90.0	30%			
2195	株式会社ウッディーコイケ	7	秩父市	大血川37	3イ	0.10	すぎ	84	17	519		定性	156.0	30%			
2196	株式会社ウッディーコイケ	7	秩父市	大血川37	3ウ	0.47	すぎ	60	12	389		定性	117.0	30%			
2197	株式会社ウッディーコイケ	7	秩父市	大血川37	4ア	0.84	すぎ	46	10	269		定性	81.0	30%			

番号	事業実施主体	事業実施年度（令和）	所在場所			間伐を実施する森林の現況						間伐の内容			対図番号（団地番号、林小班番号等）	交付金希望	備考
			市町村	林班	小班	面積（ha）	樹種	林齢	齢級	立木材積（m3）	摘要	間伐の方法	間伐立木材積(m3)	間伐率（材積率%）			
2198	株式会社ウッディーコイケ	7	秩父市	大血川37	4イ	0.27	すぎ	89	18	540		定性	162.0	30%			
2199	株式会社ウッディーコイケ	7	秩父市	大血川37	4ウ	0.13	すぎ	61	13	396		定性	119.0	30%			
2200	株式会社ウッディーコイケ	7	秩父市	大血川37	5	0.59	すぎ	89	18	540		定性	162.0	30%			
2201	株式会社ウッディーコイケ	7	秩父市	大血川37	6	0.92	すぎ	69	14	449		定性	135.0	30%			
2202	株式会社ウッディーコイケ	7	秩父市	大血川37	7	1.11	すぎ	76	16	482		定性	145.0	30%			
2203	株式会社ウッディーコイケ	7	秩父市	大血川37	8	1.47	すぎ	56	12	359		定性	108.0	30%			
2204	株式会社ウッディーコイケ	7	秩父市	大血川37	11	0.54	すぎ	69	14	449		定性	135.0	30%			
2205	株式会社ウッディーコイケ	7	秩父市	大血川37	12	0.43	すぎ	65	13	425		定性	128.0	30%			
2206	株式会社ウッディーコイケ	7	秩父市	大血川37	13ア	0.05	ひのき	99	20	453		定性	136.0	30%			
2207	株式会社ウッディーコイケ	7	秩父市	大血川37	14	0.06	すぎ	65	13	425		定性	128.0	30%			
2208	株式会社ウッディーコイケ	7	秩父市	大血川37	15	0.30	すぎ	62	13	403		定性	121.0	30%			
2209	株式会社ウッディーコイケ	7	秩父市	大血川37	16	0.31	さわら	85	17	523		定性	157.0	30%			
2210	株式会社ウッディーコイケ	7	秩父市	大血川37	17イ	0.22	すぎ	57	12	367		定性	110.0	30%			
2211	株式会社ウッディーコイケ	7	秩父市	大血川37	18	0.15	ひのき	80	16	420		定性	126.0	30%			
2212	株式会社ウッディーコイケ	7	秩父市	大血川37	19	0.14	からまつ	90	18	393		定性	118.0	30%			
2213	株式会社ウッディーコイケ	7	秩父市	大血川37	20	0.40	ひのき	91	19	453		定性	136.0	30%			
2214	株式会社ウッディーコイケ	7	秩父市	大血川37	22	0.92	ひのき	84	17	436		定性	131.0	30%			
2215	株式会社ウッディーコイケ	7	秩父市	大血川37	23イ	0.27	すぎ	74	15	473		定性	142.0	30%			
2216	株式会社ウッディーコイケ	7	秩父市	大血川37	24	0.30	すぎ	74	15	473		定性	142.0	30%			
2217	株式会社ウッディーコイケ	7	秩父市	大血川37	25	0.10	すぎ	74	15	473		定性	142.0	30%			
2218	株式会社ウッディーコイケ	7	秩父市	大血川37	26	0.10	ひのき	99	20	453		定性	136.0	30%			
2219	株式会社ウッディーコイケ	7	秩父市	大血川37	27	0.30	すぎ	74	15	473		定性	142.0	30%			
2220	株式会社ウッディーコイケ	7	秩父市	大血川37	28	0.68	すぎ	71	15	458		定性	137.0	30%			
2221	株式会社ウッディーコイケ	7	秩父市	大血川37	30イ	0.08	すぎ	63	13	410		定性	123.0	30%			
2222	株式会社ウッディーコイケ	7	秩父市	大血川37	30ウ	0.46	すぎ	84	17	519		定性	156.0	30%			
2223	株式会社ウッディーコイケ	7	秩父市	大血川37	31	0.15	すぎ	86	18	527		定性	158.0	30%			
2224	株式会社ウッディーコイケ	7	秩父市	大血川37	32	0.22	すぎ	79	16	496		定性	149.0	30%			
2225	株式会社ウッディーコイケ	7	秩父市	大血川37	33	1.72	すぎ	69	14	449		定性	135.0	30%			
2226	株式会社ウッディーコイケ	7	秩父市	大血川37	34	1.22	すぎ	78	16	491		定性	147.0	30%			
2227	株式会社ウッディーコイケ	7	秩父市	大血川37	35	0.84	すぎ	86	18	527		定性	158.0	30%			
2228	株式会社ウッディーコイケ	7	秩父市	大血川37	36	0.13	ひのき	94	19	453		定性	136.0	30%			
2229	株式会社ウッディーコイケ	7	秩父市	大血川37	37	0.42	すぎ	64	13	417		定性	125.0	30%			
2230	株式会社ウッディーコイケ	7	秩父市	大血川37	38	0.74	ひのき	45	9	200		定性	60.0	30%			
2231	株式会社ウッディーコイケ	7	秩父市	大血川37	39	1.18	すぎ	60	12	389		定性	117.0	30%			
2232	株式会社ウッディーコイケ	7	秩父市	大血川37	41	0.08	すぎ	129	26	540		定性	162.0	30%			
2233	株式会社ウッディーコイケ	7	秩父市	大血川37	42	0.15	すぎ	62	13	403		定性	121.0	30%			
2234	株式会社ウッディーコイケ	7	秩父市	大血川37	43	0.15	すぎ	73	15	468		定性	140.0	30%			
2235	株式会社ウッディーコイケ	7	秩父市	大血川37	44イ	0.32	すぎ	58	12	374		定性	112.0	30%			
2236	株式会社ウッディーコイケ	7	秩父市	大血川37	46	0.35	すぎ	68	14	444		定性	133.0	30%			
2237	株式会社ウッディーコイケ	7	秩父市	大血川37	47	0.11	ひのき	60	12	322		定性	97.0	30%			
2238	株式会社ウッディーコイケ	7	秩父市	大血川37	48ア	0.10	すぎ	50	10	306		定性	92.0	30%			
2239	株式会社ウッディーコイケ	7	秩父市	大血川37	48イ	0.48	すぎ	84	17	519		定性	156.0	30%			
2240	株式会社ウッディーコイケ	7	秩父市	大血川37	49	0.10	すぎ	72	15	463		定性	139.0	30%			
2241	株式会社ウッディーコイケ	7	秩父市	大血川37	50	0.14	さわら	90	18	540		定性	162.0	30%			

番号	事業実施主体	事業実施年度（令和）	所在場所			間伐を実施する森林の現況						間伐の内容			対図番号（団地番号、林小班番号等）	交付金希望	備考
			市町村	林班	小班	面積（ha）	樹種	林齢	齢級	立木材積（m3）	摘要	間伐の方法	間伐立木材積(m3)	間伐率（材積率%）			
2242	株式会社ウッディーコイケ	7	秩父市	大血川37	51	0.09	すぎ	51	11	316		定性	95.0	30%			
2243	株式会社ウッディーコイケ	7	秩父市	大血川37	52	0.28	ひのき	84	17	436		定性	131.0	30%			
2244	株式会社ウッディーコイケ	7	秩父市	大血川37	53ア	0.17	すぎ	89	18	540		定性	162.0	30%			
2245	株式会社ウッディーコイケ	7	秩父市	大血川37	53イ	0.17	ひのき	89	18	453		定性	136.0	30%			
2246	株式会社ウッディーコイケ	7	秩父市	大血川37	53ウ	0.17	さわら	89	18	540		定性	162.0	30%			
2247	株式会社ウッディーコイケ	7	秩父市	大血川37	54	0.50	ひのき	99	20	453		定性	136.0	30%			
2248	株式会社ウッディーコイケ	7	秩父市	大血川37	55	0.76	すぎ	68	14	444		定性	133.0	30%			
2249	株式会社ウッディーコイケ	7	秩父市	大血川37	56	0.26	すぎ	68	14	444		定性	133.0	30%			
2250	株式会社ウッディーコイケ	7	秩父市	大血川37	57	0.17	すぎ	54	11	343		定性	103.0	30%			
2251	株式会社ウッディーコイケ	7	秩父市	大血川37	59	0.85	すぎ	109	22	540		定性	162.0	30%			
2252	株式会社ウッディーコイケ	7	秩父市	大血川37	60	0.09	すぎ	60	12	389		定性	117.0	30%			
2253	株式会社ウッディーコイケ	7	秩父市	大血川37	61	0.19	すぎ	61	13	396		定性	119.0	30%			
2254	株式会社ウッディーコイケ	7	秩父市	大血川37	64	0.22	すぎ	71	15	458		定性	137.0	30%			
2255	株式会社ウッディーコイケ	7	秩父市	大血川37	65	0.29	ひのき	51	11	253		定性	76.0	30%			
2256	株式会社ウッディーコイケ	7	秩父市	大血川37	66	0.49	すぎ	71	15	458		定性	137.0	30%			
2257	株式会社ウッディーコイケ	7	秩父市	大血川37	67	0.37	すぎ	62	13	403		定性	121.0	30%			
2258	株式会社ウッディーコイケ	7	秩父市	大血川37	68ア	0.08	ひのき	94	19	453		定性	136.0	30%			
2259	株式会社ウッディーコイケ	7	秩父市	大血川37	68イ	0.61	すぎ	99	20	540		定性	162.0	30%			
2260	株式会社ウッディーコイケ	7	秩父市	大血川37	69	0.24	すぎ	64	13	417		定性	125.0	30%			
2261	株式会社ウッディーコイケ	7	秩父市	大血川37	70ア	0.44	すぎ	45	9	260		定性	78.0	30%			
2262	株式会社ウッディーコイケ	7	秩父市	大血川37	70イ	0.17	ひのき	54	11	277		定性	83.0	30%			
2263	株式会社ウッディーコイケ	7	秩父市	大血川37	70ウ	0.15	すぎ	53	11	334		定性	100.0	30%			
2264	株式会社ウッディーコイケ	7	秩父市	大血川37	71ア	0.14	ひのき	50	10	245		定性	74.0	30%			
2265	株式会社ウッディーコイケ	7	秩父市	大血川37	71ウ	0.08	すぎ	51	11	316		定性	95.0	30%			
2266	株式会社ウッディーコイケ	7	秩父市	大血川37	72	0.42	すぎ	69	14	449		定性	135.0	30%			
2267	株式会社ウッディーコイケ	7	秩父市	大血川37	73	0.61	すぎ	65	13	425		定性	128.0	30%			
2268	株式会社ウッディーコイケ	7	秩父市	大血川37	74	0.14	ひのき	49	10	237		定性	71.0	30%			
2269	株式会社ウッディーコイケ	7	秩父市	大血川37	76ア	0.15	すぎ	61	13	396		定性	119.0	30%			
2270	株式会社ウッディーコイケ	7	秩父市	大血川37	76イ	0.23	すぎ	69	14	449		定性	135.0	30%			
2271	株式会社ウッディーコイケ	7	秩父市	大血川37	77	0.18	すぎ	69	14	449		定性	135.0	30%			
2272	株式会社ウッディーコイケ	8	秩父市	大血川38	14	0.09	すぎ	67	14	439		定性	132.0	30%			
2273	株式会社ウッディーコイケ	8	秩父市	大血川38	15	0.06	すぎ	67	14	439		定性	132.0	30%			
2274	株式会社ウッディーコイケ	8	秩父市	大血川38	17	0.18	すぎ	73	15	468		定性	140.0	30%			
2275	株式会社ウッディーコイケ	8	秩父市	大血川38	18	0.23	ひのき	87	18	447		定性	134.0	30%			
2276	株式会社ウッディーコイケ	8	秩父市	大血川38	19	0.18	ひのき	67	14	362		定性	109.0	30%			
2277	株式会社ウッディーコイケ	8	秩父市	大血川38	21	0.08	すぎ	77	16	487		定性	146.0	30%			
2278	株式会社ウッディーコイケ	8	秩父市	大血川38	22	0.08	すぎ	77	16	487		定性	146.0	30%			
2279	株式会社ウッディーコイケ	8	秩父市	大血川38	23	0.42	すぎ	79	16	496		定性	149.0	30%			
2280	株式会社ウッディーコイケ	8	秩父市	大血川38	25	0.17	すぎ	62	13	403		定性	121.0	30%			
2281	株式会社ウッディーコイケ	8	秩父市	大血川38	26	0.18	すぎ	73	15	468		定性	140.0	30%			
2282	株式会社ウッディーコイケ	8	秩父市	大血川38	27	0.14	すぎ	65	13	425		定性	128.0	30%			
2283	株式会社ウッディーコイケ	8	秩父市	大血川38	28	0.16	すぎ	72	15	463		定性	139.0	30%			
2284	株式会社ウッディーコイケ	8	秩父市	大血川38	29	0.18	ひのき	107	22	453		定性	136.0	30%			
2285	株式会社ウッディーコイケ	8	秩父市	大血川38	30	0.88	すぎ	72	15	463		定性	139.0	30%			

番号	事業実施主体	事業実施年度（令和）	所在場所			間伐を実施する森林の現況						間伐の内容			対図番号（団地番号、林小班番号等）	交付金希望	備考
			市町村	林班	小班	面積（ha）	樹種	林齢	齢級	立木材積（m3）	摘要	間伐の方法	間伐立木材積(m3)	間伐率（材積率%）			
2286	株式会社ウッディーコイケ	8	秩父市	大血川38	31ア	0.38	すぎ	67	14	439		定性	132.0	30%			
2287	株式会社ウッディーコイケ	8	秩父市	大血川38	31イ	0.25	すぎ	94	19	540		定性	162.0	30%			
2288	株式会社ウッディーコイケ	8	秩父市	大血川38	32	0.36	さわら	92	19	540		定性	162.0	30%			
2289	株式会社ウッディーコイケ	8	秩父市	大血川38	33	0.42	すぎ	73	15	468		定性	140.0	30%			
2290	株式会社ウッディーコイケ	8	秩父市	大血川38	34	0.42	すぎ	61	13	396		定性	119.0	30%			
2291	株式会社ウッディーコイケ	8	秩父市	大血川38	35	0.47	すぎ	79	16	496		定性	149.0	30%			
2292	株式会社ウッディーコイケ	8	秩父市	大血川38	36	0.28	すぎ	94	19	540		定性	162.0	30%			
2293	株式会社ウッディーコイケ	8	秩父市	大血川38	38	0.47	すぎ	61	13	396		定性	119.0	30%			
2294	株式会社ウッディーコイケ	8	秩父市	大血川38	39	0.21	すぎ	87	18	532		定性	160.0	30%			
2295	株式会社ウッディーコイケ	8	秩父市	大血川38	40ア	0.15	すぎ	86	18	527		定性	158.0	30%			
2296	株式会社ウッディーコイケ	8	秩父市	大血川38	40イ	0.14	すぎ	94	19	540		定性	162.0	30%			
2297	株式会社ウッディーコイケ	8	秩父市	大血川38	41	0.25	すぎ	61	13	396		定性	119.0	30%			
2298	株式会社ウッディーコイケ	8	秩父市	大血川38	42	0.20	すぎ	84	17	519		定性	156.0	30%			
2299	株式会社ウッディーコイケ	8	秩父市	大血川38	43	0.06	すぎ	75	15	477		定性	143.0	30%			
2300	株式会社ウッディーコイケ	8	秩父市	大血川38	44	0.27	すぎ	77	16	487		定性	146.0	30%			
2301	株式会社ウッディーコイケ	8	秩父市	大血川38	45	0.14	すぎ	69	14	449		定性	135.0	30%			
2302	株式会社ウッディーコイケ	8	秩父市	大血川38	46ア	0.15	すぎ	89	18	540		定性	162.0	30%			
2303	株式会社ウッディーコイケ	8	秩父市	大血川38	46イ	0.60	すぎ	74	15	473		定性	142.0	30%			
2304	株式会社ウッディーコイケ	8	秩父市	大血川38	47	0.46	すぎ	74	15	473		定性	142.0	30%			
2305	株式会社ウッディーコイケ	8	秩父市	大血川38	48	0.16	すぎ	61	13	396		定性	119.0	30%			
2306	株式会社ウッディーコイケ	8	秩父市	大血川38	49	0.28	すぎ	77	16	487		定性	146.0	30%			
2307	株式会社ウッディーコイケ	8	秩父市	大血川38	50	0.15	すぎ	67	14	439		定性	132.0	30%			
2308	株式会社ウッディーコイケ	8	秩父市	大血川38	53	0.06	すぎ	79	16	496		定性	149.0	30%			
2309	株式会社ウッディーコイケ	8	秩父市	大血川38	54	0.05	すぎ	77	16	487		定性	146.0	30%			
2310	株式会社ウッディーコイケ	8	秩父市	大血川38	55	0.28	すぎ	104	21	540		定性	162.0	30%			
2311	株式会社ウッディーコイケ	8	秩父市	大血川38	56ア	0.12	すぎ	52	11	325		定性	98.0	30%			
2312	株式会社ウッディーコイケ	8	秩父市	大血川38	57	0.29	すぎ	84	17	519		定性	156.0	30%			
2313	株式会社ウッディーコイケ	8	秩父市	大血川38	58	0.29	すぎ	59	12	382		定性	115.0	30%			
2314	株式会社ウッディーコイケ	9	秩父市	大血川39	2	0.35	ひのき	99	20	453		定性	136.0	30%			
2315	株式会社ウッディーコイケ	9	秩父市	大血川39	3	0.30	すぎ	68	14	444		定性	133.0	30%			
2316	株式会社ウッディーコイケ	9	秩父市	大血川39	4	0.15	すぎ	61	13	396		定性	119.0	30%			
2317	株式会社ウッディーコイケ	9	秩父市	大血川39	6	0.13	すぎ	61	13	396		定性	119.0	30%			
2318	株式会社ウッディーコイケ	9	秩父市	大血川39	7	0.31	すぎ	68	14	444		定性	133.0	30%			
2319	株式会社ウッディーコイケ	9	秩父市	大血川39	8	0.26	すぎ	61	13	396		定性	119.0	30%			
2320	株式会社ウッディーコイケ	9	秩父市	大血川39	9	0.19	すぎ	63	13	410		定性	123.0	30%			
2321	株式会社ウッディーコイケ	9	秩父市	大血川39	10	0.27	すぎ	68	14	444		定性	133.0	30%			
2322	株式会社ウッディーコイケ	9	秩父市	大血川39	11イ	0.04	すぎ	58	12	374		定性	112.0	30%			
2323	株式会社ウッディーコイケ	9	秩父市	大血川39	12	0.15	すぎ	63	13	410		定性	123.0	30%			
2324	株式会社ウッディーコイケ	9	秩父市	大血川39	16	0.16	すぎ	74	15	473		定性	142.0	30%			
2325	株式会社ウッディーコイケ	9	秩父市	大血川39	17	0.23	すぎ	69	14	449		定性	135.0	30%			
2326	株式会社ウッディーコイケ	9	秩父市	大血川39	24	0.20	すぎ	63	13	410		定性	123.0	30%			
2327	株式会社ウッディーコイケ	9	秩父市	大血川39	25	0.22	すぎ	76	16	482		定性	145.0	30%			
2328	株式会社ウッディーコイケ	9	秩父市	大血川39	26	0.23	すぎ	84	17	519		定性	156.0	30%			
2329	株式会社ウッディーコイケ	9	秩父市	大血川39	27	0.75	すぎ	72	15	463		定性	139.0	30%			

番号	事業実施主体	事業実施年度（令和）	所在場所			間伐を実施する森林の現況						間伐の内容			対図番号（団地番号、林小班番号等）	交付金希望	備考
			市町村	林班	小班	面積（ha）	樹種	林齢	齢級	立木材積（m3）	摘要	間伐の方法	間伐立木材積(m3)	間伐率（材積率%）			
2330	株式会社ウッディーコイケ	9	秩父市	大血川39	28イ	1.15	すぎ	84	17	519		定性	156.0	30%			
2331	株式会社ウッディーコイケ	9	秩父市	大血川39	30	0.11	ひのき	72	15	386		定性	116.0	30%			
2332	株式会社ウッディーコイケ	9	秩父市	大血川39	31	0.12	すぎ	72	15	463		定性	139.0	30%			
2333	株式会社ウッディーコイケ	9	秩父市	大血川39	32	0.09	すぎ	72	15	463		定性	139.0	30%			
2334	株式会社ウッディーコイケ	9	秩父市	大血川39	33	0.24	すぎ	63	13	410		定性	123.0	30%			
2335	株式会社ウッディーコイケ	9	秩父市	大血川39	34	0.20	すぎ	68	14	444		定性	133.0	30%			
2336	株式会社ウッディーコイケ	9	秩父市	大血川39	36ア	0.10	すぎ	68	14	444		定性	133.0	30%			
2337	株式会社ウッディーコイケ	9	秩父市	大血川39	36イ	0.29	すぎ	53	11	334		定性	100.0	30%			
2338	株式会社ウッディーコイケ	9	秩父市	大血川39	37	0.57	すぎ	67	14	439		定性	132.0	30%			
2339	株式会社ウッディーコイケ	9	秩父市	大血川39	40	0.20	すぎ	74	15	473		定性	142.0	30%			
2340	株式会社ウッディーコイケ	9	秩父市	大血川39	41	0.15	ひのき	104	21	453		定性	136.0	30%			
2341	株式会社ウッディーコイケ	9	秩父市	大血川39	43	0.26	さわら	104	21	540		定性	162.0	30%			
2342	株式会社ウッディーコイケ	9	秩父市	大血川39	44	0.14	ひのき	60	12	322		定性	97.0	30%			
2343	株式会社ウッディーコイケ	9	秩父市	大血川39	45	0.32	すぎ	75	15	477		定性	143.0	30%			
2344	株式会社ウッディーコイケ	9	秩父市	大血川39	47	0.25	すぎ	71	15	458		定性	137.0	30%			
2345	株式会社ウッディーコイケ	9	秩父市	大血川39	49	0.30	すぎ	62	13	403		定性	121.0	30%			
2346	株式会社ウッディーコイケ	9	秩父市	大血川39	51	0.24	すぎ	60	12	389		定性	117.0	30%			
2347	株式会社ウッディーコイケ	10	秩父市	大血川40	1	0.80	すぎ	69	14	449		定性	135.0	30%			
2348	株式会社ウッディーコイケ	10	秩父市	大血川40	2	0.42	すぎ	94	19	540		定性	162.0	30%			
2349	株式会社ウッディーコイケ	10	秩父市	大血川40	3	0.25	すぎ	63	13	410		定性	123.0	30%			
2350	株式会社ウッディーコイケ	10	秩父市	大血川40	4	1.12	すぎ	94	19	540		定性	162.0	30%			
2351	株式会社ウッディーコイケ	10	秩父市	大血川40	5	0.18	すぎ	89	18	540		定性	162.0	30%			
2352	株式会社ウッディーコイケ	10	秩父市	大血川40	6	0.24	すぎ	84	17	519		定性	156.0	30%			
2353	株式会社ウッディーコイケ	10	秩父市	大血川40	8	0.20	すぎ	66	14	432		定性	130.0	30%			
2354	株式会社ウッディーコイケ	10	秩父市	大血川40	9	0.96	すぎ	76	16	482		定性	145.0	30%			
2355	株式会社ウッディーコイケ	10	秩父市	大血川40	10	0.20	すぎ	87	18	532		定性	160.0	30%			
2356	株式会社ウッディーコイケ	10	秩父市	大血川40	11	0.78	すぎ	63	13	410		定性	123.0	30%			
2357	株式会社ウッディーコイケ	10	秩父市	大血川40	12	0.30	すぎ	29	6	83		定性	25.0	30%			
2358	株式会社ウッディーコイケ	10	秩父市	大血川40	13	0.33	すぎ	61	13	396		定性	119.0	30%			
2359	株式会社ウッディーコイケ	10	秩父市	大血川40	14	0.20	すぎ	77	16	487		定性	146.0	30%			
2360	株式会社ウッディーコイケ	10	秩父市	大血川40	15	0.28	すぎ	72	15	463		定性	139.0	30%			
2361	株式会社ウッディーコイケ	10	秩父市	大血川40	16	0.25	すぎ	61	13	396		定性	119.0	30%			
2362	株式会社ウッディーコイケ	10	秩父市	大血川40	17ア	0.24	すぎ	58	12	374		定性	112.0	30%			
2363	株式会社ウッディーコイケ	10	秩父市	大血川40	17イ	0.05	ひのき	29	6	61		定性	18.0	30%			
2364	株式会社ウッディーコイケ	10	秩父市	大血川40	18	0.53	すぎ	78	16	491		定性	147.0	30%			
2365	株式会社ウッディーコイケ	10	秩父市	大血川40	19ア	0.07	すぎ	42	9	228		定性	68.0	30%			
2366	株式会社ウッディーコイケ	10	秩父市	大血川40	19イ	0.36	すぎ	63	13	410		定性	123.0	30%			
2367	株式会社ウッディーコイケ	10	秩父市	大血川40	20ア	0.31	すぎ	50	10	306		定性	92.0	30%			
2368	株式会社ウッディーコイケ	10	秩父市	大血川40	20イ	0.64	すぎ	76	16	482		定性	145.0	30%			
2369	株式会社ウッディーコイケ	10	秩父市	大血川40	21ア	0.73	すぎ	77	16	487		定性	146.0	30%			
2370	株式会社ウッディーコイケ	10	秩父市	大血川40	21イ	0.17	すぎ	56	12	359		定性	108.0	30%			
2371	株式会社ウッディーコイケ	10	秩父市	大血川40	22	0.36	すぎ	61	13	396		定性	119.0	30%			
2372	株式会社ウッディーコイケ	10	秩父市	大血川40	23イ	0.05	すぎ	34	7	135		定性	41.0	30%			
2373	株式会社ウッディーコイケ	10	秩父市	大血川40	25	0.19	すぎ	67	14	439		定性	132.0	30%			

番号	事業実施主体	事業実施年度（令和）	所在場所			間伐を実施する森林の現況						間伐の内容			対図番号（団地番号、林小班番号等）	交付金希望	備考
			市町村	林班	小班	面積（ha）	樹種	林齢	齢級	立木材積（m3）	摘要	間伐の方法	間伐立木材積(m3)	間伐率（材積率%）			
2374	株式会社ウッディーコイケ	10	秩父市	大血川40	26	0.27	すぎ	62	13	403		定性	121.0	30%			
2375	株式会社ウッディーコイケ	10	秩父市	大血川40	27ア	0.13	すぎ	68	14	444		定性	133.0	30%			
2376	株式会社ウッディーコイケ	10	秩父市	大血川40	27イ	0.27	すぎ	43	9	238		定性	71.0	30%			
2377	株式会社ウッディーコイケ	10	秩父市	大血川40	28ア	0.06	さわら	86	18	527		定性	158.0	30%			
2378	株式会社ウッディーコイケ	10	秩父市	大血川40	30	0.28	すぎ	79	16	496		定性	149.0	30%			
2379	株式会社ウッディーコイケ	10	秩父市	大血川40	31	0.10	すぎ	62	13	403		定性	121.0	30%			
2380	株式会社ウッディーコイケ	10	秩父市	大血川40	32	0.18	すぎ	82	17	510		定性	153.0	30%			
2381	株式会社ウッディーコイケ	10	秩父市	大血川40	33ア	1.17	すぎ	64	13	417		定性	125.0	30%			
2382	株式会社ウッディーコイケ	10	秩父市	大血川40	33イ	0.78	ひのき	46	10	208		定性	62.0	30%			
2383	株式会社ウッディーコイケ	10	秩父市	大血川40	33ウ	0.67	すぎ	82	17	510		定性	153.0	30%			
2384	株式会社ウッディーコイケ	10	秩父市	大血川40	33エ	0.05	すぎ	29	6	83		定性	25.0	30%			
2385	株式会社ウッディーコイケ	10	秩父市	大血川40	34	1.36	すぎ	65	13	425		定性	128.0	30%			
2386	株式会社ウッディーコイケ	10	秩父市	大血川40	35ア	0.58	すぎ	94	19	540		定性	162.0	30%			
2387	株式会社ウッディーコイケ	10	秩父市	大血川40	35イ	0.42	すぎ	61	13	396		定性	119.0	30%			
2388	株式会社ウッディーコイケ	10	秩父市	大血川40	35ウ	5.75	ひのき	61	13	329		定性	99.0	30%			
2389	株式会社ウッディーコイケ	10	秩父市	大血川40	36	0.41	すぎ	97	20	540		定性	162.0	30%			
2390	株式会社ウッディーコイケ	10	秩父市	大血川40	37ア	0.45	すぎ	52	11	325		定性	98.0	30%			
2391	株式会社ウッディーコイケ	10	秩父市	大血川40	37イ	0.10	すぎ	59	12	382		定性	115.0	30%			
2392	株式会社ウッディーコイケ	10	秩父市	大血川40	38	0.39	からまつ	56	12	286		定性	86.0	30%			
2393	株式会社ウッディーコイケ	10	秩父市	大血川40	39ア	1.04	ひのき	110	22	453		定性	136.0	30%			
2394	株式会社ウッディーコイケ	10	秩父市	大血川40	40	1.24	すぎ	82	17	510		定性	153.0	30%			
2395	株式会社ウッディーコイケ	10	秩父市	大血川40	42	0.21	ひのき	99	20	453		定性	136.0	30%			
2396	株式会社ウッディーコイケ	10	秩父市	大血川40	43	3.25	すぎ	61	13	396		定性	119.0	30%			
2397	株式会社ウッディーコイケ	10	秩父市	大血川40	44	0.28	すぎ	69	14	449		定性	135.0	30%			
2398	株式会社ウッディーコイケ	10	秩父市	大血川40	45イ	0.23	すぎ	63	13	410		定性	123.0	30%			
2399	株式会社ウッディーコイケ	10	秩父市	大血川40	46ア	0.16	すぎ	64	13	417		定性	125.0	30%			
2400	株式会社ウッディーコイケ	10	秩父市	大血川40	49	0.27	すぎ	91	19	540		定性	162.0	30%			
2401	株式会社ウッディーコイケ	10	秩父市	大血川40	50ア	0.15	すぎ	91	19	540		定性	162.0	30%			
2402	株式会社ウッディーコイケ	10	秩父市	大血川40	50イ	0.38	すぎ	94	19	540		定性	162.0	30%			
2403	株式会社ウッディーコイケ	10	秩父市	大血川40	50ウ	0.25	すぎ	32	7	113		定性	34.0	30%			
2404	株式会社ウッディーコイケ	10	秩父市	大血川40	51ア	0.07	すぎ	91	19	540		定性	162.0	30%			
2405	株式会社ウッディーコイケ	10	秩父市	大血川40	52	0.18	すぎ	67	14	439		定性	132.0	30%			
2406	株式会社ウッディーコイケ	10	秩父市	大血川40	53	0.11	すぎ	67	14	439		定性	132.0	30%			
2407	株式会社ウッディーコイケ	10	秩父市	大血川40	56	0.07	すぎ	60	12	389		定性	117.0	30%			
2408	株式会社ウッディーコイケ	10	秩父市	大血川40	57	0.19	ひのき	89	18	453		定性	136.0	30%			
2409	株式会社ウッディーコイケ	11	秩父市	大血川41	2	0.44	すぎ	63	13	410		定性	123.0	30%			
2410	株式会社ウッディーコイケ	11	秩父市	大血川41	3	0.72	ひのき	94	19	453		定性	136.0	30%			
2411	株式会社ウッディーコイケ	11	秩父市	大血川41	4	0.48	すぎ	94	19	540		定性	162.0	30%			
2412	株式会社ウッディーコイケ	11	秩父市	大血川41	12	1.34	ひのき	94	19	453		定性	136.0	30%			
2413	株式会社ウッディーコイケ	11	秩父市	大血川41	13	0.16	すぎ	60	12	389		定性	117.0	30%			
2414	株式会社ウッディーコイケ	11	秩父市	大血川41	17	0.28	すぎ	63	13	410		定性	123.0	30%			
2415	株式会社ウッディーコイケ	11	秩父市	大血川41	18	0.88	すぎ	80	16	500		定性	150.0	30%			
2416	株式会社ウッディーコイケ	11	秩父市	大血川41	19ア	0.39	すぎ	99	20	540		定性	162.0	30%			
2417	株式会社ウッディーコイケ	11	秩父市	大血川41	19イ	0.38	すぎ	66	14	432		定性	130.0	30%			

番号	事業実施主体	事業実施年度（令和）	所在場所			間伐を実施する森林の現況						間伐の内容			対図番号（団地番号、林小班番号等）	交付金希望	備考
			市町村	林班	小班	面積（ha）	樹種	林齢	齢級	立木材積（m3）	摘要	間伐の方法	間伐立木材積(m3)	間伐率（材積率%）			
2418	株式会社ウッディーコイケ	11	秩父市	大血川41	19ウ	0.26	すぎ	79	16	496		定性	149.0	30%			
2419	株式会社ウッディーコイケ	11	秩父市	大血川41	20	0.65	すぎ	81	17	505		定性	152.0	30%			
2420	株式会社ウッディーコイケ	11	秩父市	大血川41	21	0.37	すぎ	76	16	482		定性	145.0	30%			
2421	株式会社ウッディーコイケ	11	秩父市	大血川41	23	0.52	すぎ	65	13	425		定性	128.0	30%			
2422	株式会社ウッディーコイケ	11	秩父市	大血川41	24	0.61	ひのき	94	19	453		定性	136.0	30%			
2423	株式会社ウッディーコイケ	11	秩父市	大血川41	25	0.13	すぎ	50	10	306		定性	92.0	30%			
2424	株式会社ウッディーコイケ	11	秩父市	大血川41	26	0.23	すぎ	72	15	463		定性	139.0	30%			
2425	株式会社ウッディーコイケ	11	秩父市	大血川41	28	0.30	すぎ	46	10	269		定性	81.0	30%			
2426	株式会社ウッディーコイケ	11	秩父市	大血川41	29	0.53	すぎ	46	10	269		定性	81.0	30%			
2427	株式会社ウッディーコイケ	11	秩父市	大血川41	30	0.11	すぎ	46	10	269		定性	81.0	30%			
2428	株式会社ウッディーコイケ	11	秩父市	大血川41	32	0.46	すぎ	62	13	403		定性	121.0	30%			
2429	株式会社ウッディーコイケ	11	秩父市	大血川41	34	0.42	すぎ	62	13	403		定性	121.0	30%			
2430	株式会社ウッディーコイケ	11	秩父市	大血川41	36	0.54	すぎ	68	14	444		定性	133.0	30%			
2431	株式会社ウッディーコイケ	11	秩父市	大血川41	37ア	0.14	すぎ	51	11	316		定性	95.0	30%			
2432	株式会社ウッディーコイケ	11	秩父市	大血川41	37イ	0.22	すぎ	76	16	482		定性	145.0	30%			
2433	株式会社ウッディーコイケ	11	秩父市	大血川41	38	0.25	すぎ	63	13	410		定性	123.0	30%			
2434	株式会社ウッディーコイケ	11	秩父市	大血川41	604	1.08	すぎ	65	13	425		定性	128.0	30%			
2435	株式会社ウッディーコイケ	4	秩父市	大血川42	1	0.30	すぎ	69	14	449		定性	135.0	30%			
2436	株式会社ウッディーコイケ	4	秩父市	大血川42	2	0.14	すぎ	76	16	482		定性	145.0	30%			
2437	株式会社ウッディーコイケ	4	秩父市	大血川42	3	1.90	すぎ	61	13	396		定性	119.0	30%			
2438	株式会社ウッディーコイケ	4	秩父市	大血川42	4	0.24	すぎ	68	14	444		定性	133.0	30%			
2439	株式会社ウッディーコイケ	4	秩父市	大血川42	5	0.36	すぎ	89	18	540		定性	162.0	30%			
2440	株式会社ウッディーコイケ	4	秩父市	大血川42	6	1.62	すぎ	63	13	410		定性	123.0	30%			
2441	株式会社ウッディーコイケ	4	秩父市	大血川42	7	1.76	すぎ	63	13	410		定性	123.0	30%			
2442	株式会社ウッディーコイケ	4	秩父市	大血川42	8	0.48	すぎ	65	13	425		定性	128.0	30%			
2443	株式会社ウッディーコイケ	4	秩父市	大血川42	10	0.24	すぎ	61	13	396		定性	119.0	30%			
2444	株式会社ウッディーコイケ	4	秩父市	大血川42	11	0.27	すぎ	63	13	410		定性	123.0	30%			
2445	株式会社ウッディーコイケ	4	秩父市	大血川42	12	0.08	すぎ	102	21	540		定性	162.0	30%			
2446	株式会社ウッディーコイケ	4	秩父市	大血川42	14イ	0.23	すぎ	54	11	343		定性	103.0	30%			
2447	株式会社ウッディーコイケ	4	秩父市	大血川42	15	0.36	すぎ	59	12	382		定性	115.0	30%			
2448	株式会社ウッディーコイケ	4	秩父市	大血川42	16	0.21	すぎ	61	13	396		定性	119.0	30%			
2449	株式会社ウッディーコイケ	4	秩父市	大血川42	17	0.27	すぎ	94	19	540		定性	162.0	30%			
2450	株式会社ウッディーコイケ	4	秩父市	大血川42	18	1.50	すぎ	69	14	449		定性	135.0	30%			
2451	株式会社ウッディーコイケ	4	秩父市	大血川42	19	0.16	すぎ	65	13	425		定性	128.0	30%			
2452	株式会社ウッディーコイケ	4	秩父市	大血川42	20	2.16	すぎ	62	13	403		定性	121.0	30%			
2453	株式会社ウッディーコイケ	4	秩父市	大血川42	21	3.58	ひのき	62	13	335		定性	101.0	30%			
2454	株式会社ウッディーコイケ	4	秩父市	大血川42	22	0.64	すぎ	54	11	343		定性	103.0	30%			
2455	株式会社ウッディーコイケ	4	秩父市	大血川42	23	0.20	すぎ	88	18	536		定性	161.0	30%			
2456	株式会社ウッディーコイケ	4	秩父市	大血川42	25	0.12	すぎ	79	16	496		定性	149.0	30%			
2457	株式会社ウッディーコイケ	4	秩父市	大血川42	27イ	0.08	すぎ	61	13	396		定性	119.0	30%			
2458	株式会社ウッディーコイケ	4	秩父市	大血川42	27ウ	0.23	すぎ	61	13	396		定性	119.0	30%			
2459	株式会社ウッディーコイケ	4	秩父市	大血川42	29	0.25	すぎ	65	13	425		定性	128.0	30%			
2460	株式会社ウッディーコイケ	4	秩父市	大血川42	31	1.79	ひのき	99	20	453		定性	136.0	30%			
2461	株式会社ウッディーコイケ	4	秩父市	大血川42	32	2.74	すぎ	63	13	410		定性	123.0	30%			

番号	事業実施主体	事業実施年度（令和）	所在場所			間伐を実施する森林の現況						間伐の内容			対図番号（団地番号、林小班番号等）	交付金希望	備考
			市町村	林班	小班	面積（ha）	樹種	林齢	齢級	立木材積（m3）	摘要	間伐の方法	間伐立木材積(m3)	間伐率（材積率%）			
2462	株式会社ウッディーコイケ	4	秩父市	大血川42	36	0.20	すぎ	69	14	449		定性	135.0	30%			
2463	株式会社ウッディーコイケ	4	秩父市	大血川42	604イ	0.65	ひのき	66	14	357		定性	107.0	30%			
2464	株式会社ウッディーコイケ	12	秩父市	栃本・大洞1	1ア	0.26	すぎ	49	10	297		定性	89.0	30%			
2465	株式会社ウッディーコイケ	12	秩父市	栃本・大洞1	1イ	0.14	ひのき	49	10	237		定性	71.0	30%			
2466	株式会社ウッディーコイケ	12	秩父市	栃本・大洞1	1エ	0.16	ひのき	57	12	301		定性	90.0	30%			
2467	株式会社ウッディーコイケ	12	秩父市	栃本・大洞1	1オ	0.71	すぎ	57	12	367		定性	110.0	30%			
2468	株式会社ウッディーコイケ	12	秩父市	栃本・大洞1	1カ	0.58	すぎ	50	10	306		定性	92.0	30%			
2469	株式会社ウッディーコイケ	12	秩父市	栃本・大洞1	2	1.35	すぎ	74	15	473		定性	142.0	30%			
2470	株式会社ウッディーコイケ	12	秩父市	栃本・大洞1	3ア	1.72	すぎ	69	14	449		定性	135.0	30%			
2471	株式会社ウッディーコイケ	12	秩父市	栃本・大洞1	4ア	0.18	すぎ	69	14	449		定性	135.0	30%			
2472	株式会社ウッディーコイケ	12	秩父市	栃本・大洞1	4イ	0.37	すぎ	69	14	449		定性	135.0	30%			
2473	株式会社ウッディーコイケ	12	秩父市	栃本・大洞1	8	0.21	すぎ	56	12	359		定性	108.0	30%			
2474	株式会社ウッディーコイケ	12	秩父市	栃本・大洞1	9	0.35	すぎ	56	12	359		定性	108.0	30%			
2475	株式会社ウッディーコイケ	12	秩父市	栃本・大洞1	10ウ	4.00	すぎ	55	11	351		定性	105.0	30%			
2476	株式会社ウッディーコイケ	12	秩父市	栃本・大洞1	11	5.88	すぎ	52	11	325		定性	98.0	30%			
2477	株式会社ウッディーコイケ	12	秩父市	栃本・大洞2	6	0.38	すぎ	73	15	468		定性	140.0	30%			
2478	株式会社ウッディーコイケ	12	秩父市	栃本・大洞2	7ア	0.17	すぎ	63	13	410		定性	123.0	30%			
2479	株式会社ウッディーコイケ	12	秩父市	栃本・大洞2	7イ	0.29	すぎ	62	13	403		定性	121.0	30%			
2480	株式会社ウッディーコイケ	12	秩父市	栃本・大洞2	7ウ	0.30	すぎ	57	12	367		定性	110.0	30%			
2481	株式会社ウッディーコイケ	12	秩父市	栃本・大洞2	8ア	0.11	すぎ	71	15	458		定性	137.0	30%			
2482	株式会社ウッディーコイケ	12	秩父市	栃本・大洞2	8イ	1.23	すぎ	71	15	458		定性	137.0	30%			
2483	株式会社ウッディーコイケ	12	秩父市	栃本・大洞2	9ア	0.14	すぎ	79	16	496		定性	149.0	30%			
2484	株式会社ウッディーコイケ	12	秩父市	栃本・大洞2	10	0.28	すぎ	67	14	439		定性	132.0	30%			
2485	株式会社ウッディーコイケ	12	秩父市	栃本・大洞2	11	0.30	すぎ	80	16	500		定性	150.0	30%			
2486	株式会社ウッディーコイケ	12	秩父市	栃本・大洞2	12	0.07	ひのき	104	21	453		定性	136.0	30%			
2487	株式会社ウッディーコイケ	12	秩父市	栃本・大洞2	13ア	0.04	すぎ	61	13	396		定性	119.0	30%			
2488	株式会社ウッディーコイケ	12	秩父市	栃本・大洞3	2	0.15	すぎ	78	16	491		定性	147.0	30%			
2489	株式会社ウッディーコイケ	12	秩父市	栃本・大洞3	3	0.06	すぎ	68	14	444		定性	133.0	30%			
2490	株式会社ウッディーコイケ	12	秩父市	栃本・大洞3	4イ	0.14	すぎ	52	11	325		定性	98.0	30%			
2491	株式会社ウッディーコイケ	12	秩父市	栃本・大洞3	5イ	0.10	すぎ	54	11	343		定性	103.0	30%			
2492	株式会社ウッディーコイケ	12	秩父市	栃本・大洞3	7	0.30	すぎ	62	13	403		定性	121.0	30%			
2493	株式会社ウッディーコイケ	12	秩父市	栃本・大洞3	8	0.21	すぎ	54	11	343		定性	103.0	30%			
2494	株式会社ウッディーコイケ	12	秩父市	栃本・大洞3	9ア	0.03	すぎ	54	11	343		定性	103.0	30%			
2495	株式会社ウッディーコイケ	12	秩父市	栃本・大洞3	9イ	0.06	すぎ	55	11	351		定性	105.0	30%			
2496	株式会社ウッディーコイケ	12	秩父市	栃本・大洞3	9ウ	0.04	すぎ	30	6	93		定性	28.0	30%			
2497	株式会社ウッディーコイケ	12	秩父市	栃本・大洞3	10	0.69	すぎ	52	11	325		定性	98.0	30%			
2498	株式会社ウッディーコイケ	12	秩父市	栃本・大洞3	11	0.39	すぎ	55	11	351		定性	105.0	30%			
2499	株式会社ウッディーコイケ	12	秩父市	栃本・大洞3	12	0.32	すぎ	56	12	359		定性	108.0	30%			
2500	株式会社ウッディーコイケ	12	秩父市	栃本・大洞3	13ア	0.17	すぎ	47	10	279		定性	84.0	30%			
2501	株式会社ウッディーコイケ	12	秩父市	栃本・大洞3	13イ	0.47	すぎ	66	14	432		定性	130.0	30%			
2502	株式会社ウッディーコイケ	12	秩父市	栃本・大洞3	14	0.23	すぎ	65	13	425		定性	128.0	30%			
2503	株式会社ウッディーコイケ	12	秩父市	栃本・大洞3	15ウ	0.17	すぎ	46	10	269		定性	81.0	30%			
2504	株式会社ウッディーコイケ	12	秩父市	栃本・大洞3	15エ	0.07	すぎ	48	10	288		定性	86.0	30%			
2505	株式会社ウッディーコイケ	12	秩父市	栃本・大洞3	15オ	0.60	すぎ	52	11	325		定性	98.0	30%			

番号	事業実施主体	事業実施年度（令和）	所在場所			間伐を実施する森林の現況						間伐の内容			対図番号（団地番号、林小班番号等）	交付金希望	備考
			市町村	林班	小班	面積（ha）	樹種	林齢	齢級	立木材積（m3）	摘要	間伐の方法	間伐立木材積(m3)	間伐率（材積率%）			
2506	株式会社ウッディーコイケ	12	秩父市	栃本・大洞3	17ア	0.08	すぎ	63	13	410		定性	123.0	30%			
2507	株式会社ウッディーコイケ	12	秩父市	栃本・大洞3	18イ	0.07	すぎ	50	10	306		定性	92.0	30%			
2508	株式会社ウッディーコイケ	12	秩父市	栃本・大洞3	19	0.92	すぎ	65	13	425		定性	128.0	30%			
2509	株式会社ウッディーコイケ	12	秩父市	栃本・大洞3	20	0.24	すぎ	61	13	396		定性	119.0	30%			
2510	株式会社ウッディーコイケ	12	秩父市	栃本・大洞3	24ア	0.26	すぎ	42	9	228		定性	68.0	30%			
2511	株式会社ウッディーコイケ	12	秩父市	栃本・大洞3	24ウ	0.09	すぎ	40	8	207		定性	62.0	30%			
2512	株式会社ウッディーコイケ	12	秩父市	栃本・大洞3	25	0.52	すぎ	42	9	228		定性	68.0	30%			
2513	株式会社ウッディーコイケ	12	秩父市	栃本・大洞3	26	0.24	すぎ	42	9	228		定性	68.0	30%			
2514	株式会社ウッディーコイケ	12	秩父市	栃本・大洞3	27	0.64	すぎ	42	9	228		定性	68.0	30%			
2515	株式会社ウッディーコイケ	12	秩父市	栃本・大洞3	28ア	0.12	すぎ	42	9	228		定性	68.0	30%			
2516	株式会社ウッディーコイケ	12	秩父市	栃本・大洞3	30	0.17	すぎ	40	8	207		定性	62.0	30%			
2517	株式会社ウッディーコイケ	12	秩父市	栃本・大洞3	32イ	0.14	すぎ	55	11	351		定性	105.0	30%			
2518	株式会社ウッディーコイケ	12	秩父市	栃本・大洞3	32ウ	0.13	すぎ	38	8	183		定性	55.0	30%			
2519	株式会社ウッディーコイケ	12	秩父市	栃本・大洞3	34	0.07	すぎ	55	11	351		定性	105.0	30%			
2520	株式会社ウッディーコイケ	12	秩父市	栃本・大洞3	35	0.07	すぎ	56	12	359		定性	108.0	30%			
2521	株式会社ウッディーコイケ	12	秩父市	栃本・大洞3	36ア	0.22	すぎ	33	7	124		定性	37.0	30%			
2522	株式会社ウッディーコイケ	12	秩父市	栃本・大洞3	36イ	0.20	すぎ	33	7	124		定性	37.0	30%			
2523	株式会社ウッディーコイケ	12	秩父市	栃本・大洞3	36ウ	0.48	すぎ	33	7	124		定性	37.0	30%			
2524	株式会社ウッディーコイケ	12	秩父市	栃本・大洞3	36エ	0.32	すぎ	49	10	297		定性	89.0	30%			
2525	株式会社ウッディーコイケ	12	秩父市	栃本・大洞3	38ア	0.26	すぎ	46	10	269		定性	81.0	30%			
2526	株式会社ウッディーコイケ	12	秩父市	栃本・大洞3	38ウ	0.36	すぎ	62	13	403		定性	121.0	30%			
2527	株式会社ウッディーコイケ	12	秩父市	栃本・大洞3	38エ	0.10	すぎ	53	11	334		定性	100.0	30%			
2528	株式会社ウッディーコイケ	12	秩父市	栃本・大洞3	41	0.13	すぎ	47	10	279		定性	84.0	30%			
2529	株式会社ウッディーコイケ	12	秩父市	栃本・大洞3	42	0.16	すぎ	47	10	279		定性	84.0	30%			
2530	株式会社ウッディーコイケ	12	秩父市	栃本・大洞3	43	0.12	すぎ	47	10	279		定性	84.0	30%			
2531	株式会社ウッディーコイケ	12	秩父市	栃本・大洞3	44	0.90	ひのき	36	8	121		定性	36.0	30%			
2532	株式会社ウッディーコイケ	12	秩父市	栃本・大洞3	45ア	0.19	ひのき	46	10	208		定性	62.0	30%			
2533	株式会社ウッディーコイケ	12	秩父市	栃本・大洞3	45イ	0.44	すぎ	46	10	269		定性	81.0	30%			
2534	株式会社ウッディーコイケ	12	秩父市	栃本・大洞3	45エ	0.23	すぎ	71	15	458		定性	137.0	30%			
2535	株式会社ウッディーコイケ	12	秩父市	栃本・大洞3	45カ	0.51	ひのき	43	9	184		定性	55.0	30%			
2536	株式会社ウッディーコイケ	12	秩父市	栃本・大洞3	46	0.16	ひのき	40	8	156		定性	47.0	30%			
2537	株式会社ウッディーコイケ	12	秩父市	栃本・大洞3	47	0.15	ひのき	40	8	156		定性	47.0	30%			
2538	株式会社ウッディーコイケ	12	秩父市	栃本・大洞3	48	0.16	ひのき	40	8	156		定性	47.0	30%			
2539	株式会社ウッディーコイケ	12	秩父市	栃本・大洞3	51	0.17	さわら	71	15	458		定性	137.0	30%			
2540	株式会社ウッディーコイケ	12	秩父市	栃本・大洞3	65オ	0.19	すぎ	47	10	279		定性	84.0	30%			
2541	株式会社ウッディーコイケ	12	秩父市	栃本・大洞4	1	0.50	すぎ	45	9	260		定性	78.0	30%			
2542	株式会社ウッディーコイケ	12	秩父市	栃本・大洞4	3	0.50	すぎ	36	8	159		定性	48.0	30%			
2543	株式会社ウッディーコイケ	12	秩父市	栃本・大洞4	4	0.48	すぎ	54	11	343		定性	103.0	30%			
2544	株式会社ウッディーコイケ	12	秩父市	栃本・大洞4	5ア	0.27	すぎ	49	10	297		定性	89.0	30%			
2545	株式会社ウッディーコイケ	12	秩父市	栃本・大洞4	5イ	0.10	すぎ	45	9	260		定性	78.0	30%			
2546	株式会社ウッディーコイケ	12	秩父市	栃本・大洞4	6	0.68	すぎ	46	10	269		定性	81.0	30%			
2547	株式会社ウッディーコイケ	12	秩父市	栃本・大洞4	7	0.24	ひのき	45	9	200		定性	60.0	30%			
2548	株式会社ウッディーコイケ	12	秩父市	栃本・大洞4	8ア	0.20	ひのき	45	9	200		定性	60.0	30%			
2549	株式会社ウッディーコイケ	12	秩父市	栃本・大洞4	8イ	0.38	すぎ	64	13	417		定性	125.0	30%			

番号	事業実施主体	事業実施年度（令和）	所在場所			間伐を実施する森林の現況						間伐の内容			対図番号（団地番号、林小班番号等）	交付金希望	備考
			市町村	林班	小班	面積（ha）	樹種	林齢	齢級	立木材積（m3）	摘要	間伐の方法	間伐立木材積(m3)	間伐率（材積率%）			
2550	株式会社ウッディーコイケ	12	秩父市	栃本・大洞4	9ア	0.45	すぎ	46	10	269		定性	81.0	30%			
2551	株式会社ウッディーコイケ	12	秩父市	栃本・大洞4	9イ	0.20	ひのき	47	10	217		定性	65.0	30%			
2552	株式会社ウッディーコイケ	12	秩父市	栃本・大洞4	9エ	0.16	すぎ	50	10	306		定性	92.0	30%			
2553	株式会社ウッディーコイケ	12	秩父市	栃本・大洞4	9オ	0.27	ひのき	56	12	293		定性	88.0	30%			
2554	株式会社ウッディーコイケ	12	秩父市	栃本・大洞4	10ア	0.57	すぎ	43	9	238		定性	71.0	30%			
2555	株式会社ウッディーコイケ	12	秩父市	栃本・大洞4	10イ	0.15	ひのき	43	9	184		定性	55.0	30%			
2556	株式会社ウッディーコイケ	12	秩父市	栃本・大洞4	13ア	0.11	すぎ	58	12	374		定性	112.0	30%			
2557	株式会社ウッディーコイケ	12	秩父市	栃本・大洞4	13イ	0.30	すぎ	47	10	279		定性	84.0	30%			
2558	株式会社ウッディーコイケ	12	秩父市	栃本・大洞4	13エ	0.41	すぎ	51	11	316		定性	95.0	30%			
2559	株式会社ウッディーコイケ	12	秩父市	栃本・大洞4	14	0.23	すぎ	70	14	453		定性	136.0	30%			
2560	株式会社ウッディーコイケ	12	秩父市	栃本・大洞4	15	0.41	すぎ	57	12	367		定性	110.0	30%			
2561	株式会社ウッディーコイケ	12	秩父市	栃本・大洞4	16	0.21	すぎ	48	10	288		定性	86.0	30%			
2562	株式会社ウッディーコイケ	12	秩父市	栃本・大洞4	17	0.24	すぎ	57	12	367		定性	110.0	30%			
2563	株式会社ウッディーコイケ	12	秩父市	栃本・大洞4	18	0.61	すぎ	51	11	316		定性	95.0	30%			
2564	株式会社ウッディーコイケ	12	秩父市	栃本・大洞4	19ア	0.25	すぎ	62	13	403		定性	121.0	30%			
2565	株式会社ウッディーコイケ	12	秩父市	栃本・大洞4	21ア	0.09	すぎ	69	14	449		定性	135.0	30%			
2566	株式会社ウッディーコイケ	12	秩父市	栃本・大洞4	21イ	0.17	すぎ	57	12	367		定性	110.0	30%			
2567	株式会社ウッディーコイケ	12	秩父市	栃本・大洞4	22	0.27	すぎ	57	12	367		定性	110.0	30%			
2568	株式会社ウッディーコイケ	12	秩父市	栃本・大洞4	23	0.14	すぎ	57	12	367		定性	110.0	30%			
2569	株式会社ウッディーコイケ	12	秩父市	栃本・大洞4	24ア	0.30	すぎ	53	11	334		定性	100.0	30%			
2570	株式会社ウッディーコイケ	12	秩父市	栃本・大洞4	24イ	0.19	ひのき	53	11	268		定性	80.0	30%			
2571	株式会社ウッディーコイケ	12	秩父市	栃本・大洞4	25ア	0.21	すぎ	45	9	260		定性	78.0	30%			
2572	株式会社ウッディーコイケ	12	秩父市	栃本・大洞4	25イ	0.15	すぎ	98	20	540		定性	162.0	30%			
2573	株式会社ウッディーコイケ	12	秩父市	栃本・大洞4	26ア	0.25	すぎ	70	14	453		定性	136.0	30%			
2574	株式会社ウッディーコイケ	12	秩父市	栃本・大洞4	26イ	0.25	すぎ	69	14	449		定性	135.0	30%			
2575	株式会社ウッディーコイケ	12	秩父市	栃本・大洞4	27ア	0.42	すぎ	56	12	359		定性	108.0	30%			
2576	株式会社ウッディーコイケ	12	秩父市	栃本・大洞4	27イ	0.11	ひのき	90	18	453		定性	136.0	30%			
2577	株式会社ウッディーコイケ	12	秩父市	栃本・大洞4	27ウ	0.05	すぎ	69	14	449		定性	135.0	30%			
2578	株式会社ウッディーコイケ	12	秩父市	栃本・大洞4	27エ	0.15	すぎ	53	11	334		定性	100.0	30%			
2579	株式会社ウッディーコイケ	12	秩父市	栃本・大洞4	28ア	0.60	すぎ	50	10	306		定性	92.0	30%			
2580	株式会社ウッディーコイケ	12	秩父市	栃本・大洞4	28イ	0.63	すぎ	51	11	316		定性	95.0	30%			
2581	株式会社ウッディーコイケ	12	秩父市	栃本・大洞4	28ウ	0.13	すぎ	69	14	449		定性	135.0	30%			
2582	株式会社ウッディーコイケ	12	秩父市	栃本・大洞4	28エ	0.07	すぎ	56	12	359		定性	108.0	30%			
2583	株式会社ウッディーコイケ	12	秩父市	栃本・大洞4	29ア	0.25	すぎ	69	14	449		定性	135.0	30%			
2584	株式会社ウッディーコイケ	12	秩父市	栃本・大洞4	29イ	0.07	すぎ	50	10	306		定性	92.0	30%			
2585	株式会社ウッディーコイケ	12	秩父市	栃本・大洞4	30ア	0.10	すぎ	57	12	367		定性	110.0	30%			
2586	株式会社ウッディーコイケ	12	秩父市	栃本・大洞4	30イ	1.16	すぎ	46	10	269		定性	81.0	30%			
2587	株式会社ウッディーコイケ	12	秩父市	栃本・大洞4	31ア	1.19	すぎ	62	13	403		定性	121.0	30%			
2588	株式会社ウッディーコイケ	12	秩父市	栃本・大洞4	31イ	0.28	すぎ	46	10	269		定性	81.0	30%			
2589	株式会社ウッディーコイケ	12	秩父市	栃本・大洞4	31ウ	0.09	ひのき	28	6	54		定性	16.0	30%			
2590	株式会社ウッディーコイケ	12	秩父市	栃本・大洞4	32	0.33	すぎ	57	12	367		定性	110.0	30%			
2591	株式会社ウッディーコイケ	12	秩父市	栃本・大洞4	33	0.31	すぎ	57	12	367		定性	110.0	30%			
2592	株式会社ウッディーコイケ	12	秩父市	栃本・大洞4	34	0.17	すぎ	57	12	367		定性	110.0	30%			
2593	株式会社ウッディーコイケ	12	秩父市	栃本・大洞4	35	0.19	すぎ	55	11	351		定性	105.0	30%			

番号	事業実施主体	事業実施年度（令和）	所在場所			間伐を実施する森林の現況						間伐の内容			対図番号（団地番号、林小班番号等）	交付金希望	備考
			市町村	林班	小班	面積（ha）	樹種	林齢	齢級	立木材積（m3）	摘要	間伐の方法	間伐立木材積(m3)	間伐率（材積率%）			
2594	株式会社ウッディーコイケ	12	秩父市	栃本・大洞5	1ア	1.30	すぎ	79	16	496		定性	149.0	30%			
2595	株式会社ウッディーコイケ	12	秩父市	栃本・大洞5	1イ	1.42	すぎ	61	13	396		定性	119.0	30%			
2596	株式会社ウッディーコイケ	12	秩父市	栃本・大洞5	2ア	0.44	すぎ	62	13	403		定性	121.0	30%			
2597	株式会社ウッディーコイケ	12	秩父市	栃本・大洞5	2イ	0.10	すぎ	45	9	260		定性	78.0	30%			
2598	株式会社ウッディーコイケ	12	秩父市	栃本・大洞5	2ウ	0.10	ひのき	45	9	200		定性	60.0	30%			
2599	株式会社ウッディーコイケ	12	秩父市	栃本・大洞5	4	1.03	すぎ	57	12	367		定性	110.0	30%			
2600	株式会社ウッディーコイケ	12	秩父市	栃本・大洞5	5ア	0.10	すぎ	49	10	297		定性	89.0	30%			
2601	株式会社ウッディーコイケ	12	秩父市	栃本・大洞5	5イ	0.30	すぎ	60	12	389		定性	117.0	30%			
2602	株式会社ウッディーコイケ	12	秩父市	栃本・大洞5	6ア	0.91	すぎ	62	13	403		定性	121.0	30%			
2603	株式会社ウッディーコイケ	12	秩父市	栃本・大洞5	6イ	0.87	すぎ	54	11	343		定性	103.0	30%			
2604	株式会社ウッディーコイケ	12	秩父市	栃本・大洞5	7ア	0.44	すぎ	62	13	403		定性	121.0	30%			
2605	株式会社ウッディーコイケ	12	秩父市	栃本・大洞5	7イ	0.19	すぎ	69	14	449		定性	135.0	30%			
2606	株式会社ウッディーコイケ	12	秩父市	栃本・大洞5	8ア	0.50	すぎ	59	12	382		定性	115.0	30%			
2607	株式会社ウッディーコイケ	12	秩父市	栃本・大洞5	8イ	0.31	すぎ	74	15	473		定性	142.0	30%			
2608	株式会社ウッディーコイケ	12	秩父市	栃本・大洞5	9ア	0.21	すぎ	62	13	403		定性	121.0	30%			
2609	株式会社ウッディーコイケ	12	秩父市	栃本・大洞5	10ア	0.34	すぎ	68	14	444		定性	133.0	30%			
2610	株式会社ウッディーコイケ	12	秩父市	栃本・大洞5	11	0.97	すぎ	66	14	432		定性	130.0	30%			
2611	株式会社ウッディーコイケ	12	秩父市	栃本・大洞5	12ア	3.87	すぎ	62	13	403		定性	121.0	30%			
2612	株式会社ウッディーコイケ	12	秩父市	栃本・大洞5	12イ	0.33	すぎ	53	11	334		定性	100.0	30%			
2613	株式会社ウッディーコイケ	12	秩父市	栃本・大洞5	12ウ	1.74	すぎ	62	13	403		定性	121.0	30%			
2614	株式会社ウッディーコイケ	12	秩父市	栃本・大洞5	14	0.93	すぎ	57	12	367		定性	110.0	30%			
2615	株式会社ウッディーコイケ	12	秩父市	栃本・大洞5	15	0.18	すぎ	51	11	316		定性	95.0	30%			
2616	株式会社ウッディーコイケ	12	秩父市	栃本・大洞5	16ウ	1.55	すぎ	51	11	316		定性	95.0	30%			
2617	株式会社ウッディーコイケ	12	秩父市	栃本・大洞5	16エ	0.34	すぎ	58	12	374		定性	112.0	30%			
2618	株式会社ウッディーコイケ	12	秩父市	栃本・大洞5	16オ	0.07	すぎ	59	12	382		定性	115.0	30%			
2619	株式会社ウッディーコイケ	12	秩父市	栃本・大洞5	18	0.38	すぎ	83	17	514		定性	154.0	30%			
2620	株式会社ウッディーコイケ	12	秩父市	栃本・大洞5	19ア	0.41	すぎ	67	14	439		定性	132.0	30%			
2621	株式会社ウッディーコイケ	12	秩父市	栃本・大洞5	20	0.26	すぎ	66	14	432		定性	130.0	30%			
2622	株式会社ウッディーコイケ	12	秩父市	栃本・大洞5	21	0.27	さわら	97	20	540		定性	162.0	30%			
2623	株式会社ウッディーコイケ	12	秩父市	栃本・大洞5	22	0.68	ひのき	88	18	450		定性	135.0	30%			
2624	株式会社ウッディーコイケ	12	秩父市	栃本・大洞5	23	0.52	すぎ	67	14	439		定性	132.0	30%			
2625	株式会社ウッディーコイケ	12	秩父市	栃本・大洞5	24ア	0.55	すぎ	68	14	444		定性	133.0	30%			
2626	株式会社ウッディーコイケ	12	秩父市	栃本・大洞5	24イ	0.59	すぎ	64	13	417		定性	125.0	30%			
2627	株式会社ウッディーコイケ	12	秩父市	栃本・大洞5	25	1.11	すぎ	59	12	382		定性	115.0	30%			
2628	株式会社ウッディーコイケ	12	秩父市	栃本・大洞5	26	0.70	ひのき	45	9	200		定性	60.0	30%			
2629	株式会社ウッディーコイケ	12	秩父市	栃本・大洞5	27	0.48	さわら	45	9	260		定性	78.0	30%			
2630	株式会社ウッディーコイケ	12	秩父市	栃本・大洞5	29ア	0.05	ひのき	36	8	121		定性	36.0	30%			
2631	株式会社ウッディーコイケ	12	秩父市	栃本・大洞5	29イ	0.16	さわら	44	9	249		定性	75.0	30%			
2632	株式会社ウッディーコイケ	12	秩父市	栃本・大洞5	30ウ	1.25	すぎ	51	11	316		定性	95.0	30%			
2633	株式会社ウッディーコイケ	12	秩父市	栃本・大洞5	30エ	1.19	すぎ	57	12	367		定性	110.0	30%			
2634	株式会社ウッディーコイケ	12	秩父市	栃本・大洞5	30オ	1.25	すぎ	57	12	367		定性	110.0	30%			
2635	株式会社ウッディーコイケ	12	秩父市	栃本・大洞5	32イ	0.27	ひのき	40	8	156		定性	47.0	30%			
2636	株式会社ウッディーコイケ	12	秩父市	栃本・大洞5	33イ	0.73	すぎ	54	11	343		定性	103.0	30%			
2637	株式会社ウッディーコイケ	12	秩父市	栃本・大洞5	34イ	0.67	すぎ	63	13	410		定性	123.0	30%			

番号	事業実施主体	事業実施年度（令和）	所在場所			間伐を実施する森林の現況						間伐の内容			対図番号（団地番号、林小班番号等）	交付金希望	備考
			市町村	林班	小班	面積（ha）	樹種	林齢	齢級	立木材積（m3）	摘要	間伐の方法	間伐立木材積(m3)	間伐率（材積率%）			
2638	株式会社ウッディーコイケ	12	秩父市	栃本・大洞5	34ウ	0.16	すぎ	54	11	343		定性	103.0	30%			
2639	株式会社ウッディーコイケ	12	秩父市	栃本・大洞5	36ア	0.85	すぎ	92	19	540		定性	162.0	30%			
2640	株式会社ウッディーコイケ	12	秩父市	栃本・大洞5	37イ	0.08	ひのき	30	6	69		定性	21.0	30%			
2641	株式会社ウッディーコイケ	12	秩父市	栃本・大洞5	42ア	0.88	すぎ	47	10	279		定性	84.0	30%			
2642	株式会社ウッディーコイケ	12	秩父市	栃本・大洞5	42イ	0.40	すぎ	62	13	403		定性	121.0	30%			
2643	株式会社ウッディーコイケ	12	秩父市	栃本・大洞5	45	0.21	すぎ	64	13	417		定性	125.0	30%			
2644	株式会社ウッディーコイケ	12	秩父市	栃本・大洞5	46ア	0.45	すぎ	63	13	410		定性	123.0	30%			
2645	株式会社ウッディーコイケ	12	秩父市	栃本・大洞5	46ウ	0.29	すぎ	60	12	389		定性	117.0	30%			
2646	株式会社ウッディーコイケ	12	秩父市	栃本・大洞5	46オ	0.46	すぎ	55	11	351		定性	105.0	30%			
2647	株式会社ウッディーコイケ	12	秩父市	栃本・大洞5	46カ	0.59	すぎ	59	12	382		定性	115.0	30%			
2648	株式会社ウッディーコイケ	12	秩父市	栃本・大洞5	46キ	0.30	すぎ	45	9	260		定性	78.0	30%			
2649	株式会社ウッディーコイケ	12	秩父市	栃本・大洞5	47	0.35	すぎ	59	12	382		定性	115.0	30%			
2650	株式会社ウッディーコイケ	12	秩父市	栃本・大洞5	48イ	0.34	ひのき	29	6	61		定性	18.0	30%			
2651	株式会社ウッディーコイケ	12	秩父市	栃本・大洞5	48ウ	0.22	ひのき	30	6	69		定性	21.0	30%			
2652	株式会社ウッディーコイケ	12	秩父市	栃本・大洞5	49イ	0.12	ひのき	29	6	61		定性	18.0	30%			
2653	株式会社ウッディーコイケ	12	秩父市	栃本・大洞5	51ア	0.20	すぎ	68	14	444		定性	133.0	30%			
2654	株式会社ウッディーコイケ	12	秩父市	栃本・大洞5	53	0.43	すぎ	68	14	444		定性	133.0	30%			
2655	株式会社ウッディーコイケ	12	秩父市	栃本・大洞5	58	0.60	すぎ	46	10	269		定性	81.0	30%			
2656	株式会社ウッディーコイケ	12	秩父市	栃本・大洞5	59イ	0.09	すぎ	38	8	183		定性	55.0	30%			
2657	株式会社ウッディーコイケ	12	秩父市	栃本・大洞5	60ア	0.36	すぎ	70	14	453		定性	136.0	30%			
2658	株式会社ウッディーコイケ	12	秩父市	栃本・大洞5	61	0.20	すぎ	77	16	487		定性	146.0	30%			
2659	株式会社ウッディーコイケ	12	秩父市	栃本・大洞5	62ア	0.45	すぎ	46	10	269		定性	81.0	30%			
2660	株式会社ウッディーコイケ	12	秩父市	栃本・大洞5	63ア	1.20	すぎ	46	10	269		定性	81.0	30%			
2661	株式会社ウッディーコイケ	12	秩父市	栃本・大洞5	63ウ	0.58	すぎ	64	13	417		定性	125.0	30%			
2662	株式会社ウッディーコイケ	12	秩父市	栃本・大洞5	64	0.13	すぎ	69	14	449		定性	135.0	30%			
2663	株式会社ウッディーコイケ	12	秩父市	栃本・大洞5	65	0.16	すぎ	71	15	458		定性	137.0	30%			
2664	株式会社ウッディーコイケ	12	秩父市	栃本・大洞5	66	0.19	すぎ	79	16	496		定性	149.0	30%			
2665	株式会社ウッディーコイケ	12	秩父市	栃本・大洞5	67	0.13	ひのき	44	9	191		定性	57.0	30%			
2666	株式会社ウッディーコイケ	12	秩父市	栃本・大洞5	68	0.54	すぎ	63	13	410		定性	123.0	30%			
2667	株式会社ウッディーコイケ	12	秩父市	栃本・大洞5	69	0.25	すぎ	61	13	396		定性	119.0	30%			
2668	株式会社ウッディーコイケ	12	秩父市	栃本・大洞5	70ア	0.10	すぎ	71	15	458		定性	137.0	30%			
2669	株式会社ウッディーコイケ	12	秩父市	栃本・大洞5	71ア	1.46	すぎ	65	13	425		定性	128.0	30%			
2670	株式会社ウッディーコイケ	12	秩父市	栃本・大洞5	73	1.86	さわら	99	20	540		定性	162.0	30%			
2671	株式会社ウッディーコイケ	12	秩父市	栃本・大洞5	74ア	0.17	ひのき	43	9	184		定性	55.0	30%			
2672	株式会社ウッディーコイケ	11	秩父市	栃本・大洞6	2ア	0.07	すぎ	56	12	359		定性	108.0	30%			
2673	株式会社ウッディーコイケ	11	秩父市	栃本・大洞6	2イ	1.27	すぎ	62	13	403		定性	121.0	30%			
2674	株式会社ウッディーコイケ	11	秩父市	栃本・大洞6	3ア	0.43	すぎ	56	12	359		定性	108.0	30%			
2675	株式会社ウッディーコイケ	11	秩父市	栃本・大洞6	4ア	0.03	すぎ	62	13	403		定性	121.0	30%			
2676	株式会社ウッディーコイケ	11	秩父市	栃本・大洞6	4イ	0.26	すぎ	63	13	410		定性	123.0	30%			
2677	株式会社ウッディーコイケ	11	秩父市	栃本・大洞6	4ウ	0.31	すぎ	56	12	359		定性	108.0	30%			
2678	株式会社ウッディーコイケ	11	秩父市	栃本・大洞6	5ア	0.12	すぎ	45	9	260		定性	78.0	30%			
2679	株式会社ウッディーコイケ	11	秩父市	栃本・大洞6	6ア	0.10	すぎ	55	11	351		定性	105.0	30%			
2680	株式会社ウッディーコイケ	11	秩父市	栃本・大洞6	6イ	1.24	すぎ	54	11	343		定性	103.0	30%			
2681	株式会社ウッディーコイケ	11	秩父市	栃本・大洞6	7	1.43	すぎ	54	11	343		定性	103.0	30%			

番号	事業実施主体	事業実施年度（令和）	所在場所			間伐を実施する森林の現況						間伐の内容			対図番号（団地番号、林小班番号等）	交付金希望	備考
			市町村	林班	小班	面積（ha）	樹種	林齢	齢級	立木材積（m3）	摘要	間伐の方法	間伐立木材積(m3)	間伐率（材積率%）			
2682	株式会社ウッディーコイケ	11	秩父市	栃本・大洞6	8ア	1.26	すぎ	68	14	444		定性	133.0	30%			
2683	株式会社ウッディーコイケ	11	秩父市	栃本・大洞6	8イ	0.44	すぎ	65	13	425		定性	128.0	30%			
2684	株式会社ウッディーコイケ	11	秩父市	栃本・大洞6	9ア	0.31	すぎ	46	10	269		定性	81.0	30%			
2685	株式会社ウッディーコイケ	11	秩父市	栃本・大洞6	9ウ	0.15	すぎ	68	14	444		定性	133.0	30%			
2686	株式会社ウッディーコイケ	11	秩父市	栃本・大洞6	9エ	0.63	すぎ	67	14	439		定性	132.0	30%			
2687	株式会社ウッディーコイケ	11	秩父市	栃本・大洞6	10	0.18	すぎ	43	9	238		定性	71.0	30%			
2688	株式会社ウッディーコイケ	11	秩父市	栃本・大洞6	15	0.40	すぎ	59	12	382		定性	115.0	30%			
2689	株式会社ウッディーコイケ	11	秩父市	栃本・大洞6	16ア	0.15	すぎ	62	13	403		定性	121.0	30%			
2690	株式会社ウッディーコイケ	11	秩父市	栃本・大洞6	16イ	0.15	すぎ	61	13	396		定性	119.0	30%			
2691	株式会社ウッディーコイケ	11	秩父市	栃本・大洞6	17	0.24	すぎ	69	14	449		定性	135.0	30%			
2692	株式会社ウッディーコイケ	11	秩父市	栃本・大洞6	18ア	0.26	すぎ	82	17	510		定性	153.0	30%			
2693	株式会社ウッディーコイケ	11	秩父市	栃本・大洞6	19ア	0.20	すぎ	66	14	432		定性	130.0	30%			
2694	株式会社ウッディーコイケ	11	秩父市	栃本・大洞6	20	0.12	すぎ	66	14	432		定性	130.0	30%			
2695	株式会社ウッディーコイケ	11	秩父市	栃本・大洞6	21	0.26	すぎ	64	13	417		定性	125.0	30%			
2696	株式会社ウッディーコイケ	11	秩父市	栃本・大洞6	22	0.27	すぎ	79	16	496		定性	149.0	30%			
2697	株式会社ウッディーコイケ	11	秩父市	栃本・大洞6	26ウ	0.55	すぎ	64	13	417		定性	125.0	30%			
2698	株式会社ウッディーコイケ	11	秩父市	栃本・大洞6	27	0.40	すぎ	43	9	238		定性	71.0	30%			
2699	株式会社ウッディーコイケ	11	秩父市	栃本・大洞6	28ア	0.15	すぎ	47	10	279		定性	84.0	30%			
2700	株式会社ウッディーコイケ	11	秩父市	栃本・大洞6	28イ	0.19	すぎ	69	14	449		定性	135.0	30%			
2701	株式会社ウッディーコイケ	11	秩父市	栃本・大洞6	28ウ	0.06	ひのき	67	14	362		定性	109.0	30%			
2702	株式会社ウッディーコイケ	11	秩父市	栃本・大洞6	28エ	0.03	すぎ	52	11	325		定性	98.0	30%			
2703	株式会社ウッディーコイケ	11	秩父市	栃本・大洞6	29ア	0.16	すぎ	55	11	351		定性	105.0	30%			
2704	株式会社ウッディーコイケ	11	秩父市	栃本・大洞6	30	0.39	すぎ	57	12	367		定性	110.0	30%			
2705	株式会社ウッディーコイケ	11	秩父市	栃本・大洞6	32	0.35	すぎ	75	15	477		定性	143.0	30%			
2706	株式会社ウッディーコイケ	11	秩父市	栃本・大洞6	33	0.10	すぎ	90	18	540		定性	162.0	30%			
2707	株式会社ウッディーコイケ	11	秩父市	栃本・大洞6	34ア	0.25	すぎ	69	14	449		定性	135.0	30%			
2708	株式会社ウッディーコイケ	11	秩父市	栃本・大洞6	34イ	0.24	さわら	85	17	523		定性	157.0	30%			
2709	株式会社ウッディーコイケ	11	秩父市	栃本・大洞6	35	0.12	すぎ	67	14	439		定性	132.0	30%			
2710	株式会社ウッディーコイケ	11	秩父市	栃本・大洞6	36ア	0.05	すぎ	49	10	297		定性	89.0	30%			
2711	株式会社ウッディーコイケ	11	秩父市	栃本・大洞6	36イ	0.36	すぎ	69	14	449		定性	135.0	30%			
2712	株式会社ウッディーコイケ	11	秩父市	栃本・大洞6	37ア	0.16	すぎ	52	11	325		定性	98.0	30%			
2713	株式会社ウッディーコイケ	11	秩父市	栃本・大洞6	37イ	0.17	すぎ	61	13	396		定性	119.0	30%			
2714	株式会社ウッディーコイケ	11	秩父市	栃本・大洞6	37ウ	0.19	すぎ	65	13	425		定性	128.0	30%			
2715	株式会社ウッディーコイケ	11	秩父市	栃本・大洞6	37エ	0.05	すぎ	41	9	217		定性	65.0	30%			
2716	株式会社ウッディーコイケ	11	秩父市	栃本・大洞6	38	0.07	すぎ	70	14	453		定性	136.0	30%			
2717	株式会社ウッディーコイケ	11	秩父市	栃本・大洞6	39ア	0.14	すぎ	47	10	279		定性	84.0	30%			
2718	株式会社ウッディーコイケ	11	秩父市	栃本・大洞6	40ア	0.37	すぎ	53	11	334		定性	100.0	30%			
2719	株式会社ウッディーコイケ	11	秩父市	栃本・大洞6	40イ	0.20	すぎ	47	10	279		定性	84.0	30%			
2720	株式会社ウッディーコイケ	11	秩父市	栃本・大洞6	41ア	0.21	すぎ	75	15	477		定性	143.0	30%			
2721	株式会社ウッディーコイケ	11	秩父市	栃本・大洞6	41イ	0.05	すぎ	47	10	279		定性	84.0	30%			
2722	株式会社ウッディーコイケ	11	秩父市	栃本・大洞6	42ア	0.39	すぎ	85	17	523		定性	157.0	30%			
2723	株式会社ウッディーコイケ	11	秩父市	栃本・大洞6	42イ	0.20	すぎ	68	14	444		定性	133.0	30%			
2724	株式会社ウッディーコイケ	11	秩父市	栃本・大洞6	43ア	0.24	すぎ	54	11	343		定性	103.0	30%			
2725	株式会社ウッディーコイケ	11	秩父市	栃本・大洞6	43イ	0.20	すぎ	62	13	403		定性	121.0	30%			

番号	事業実施主体	事業実施年度（令和）	所在場所			間伐を実施する森林の現況						間伐の内容			対図番号（団地番号、林小班番号等）	交付金希望	備考
			市町村	林班	小班	面積（ha）	樹種	林齢	齢級	立木材積（m3）	摘要	間伐の方法	間伐立木材積(m3)	間伐率（材積率%）			
2726	株式会社ウッディーコイケ	11	秩父市	栃本・大洞6	43ウ	0.12	すぎ	54	11	343		定性	103.0	30%			
2727	株式会社ウッディーコイケ	11	秩父市	栃本・大洞6	44	0.27	すぎ	61	13	396		定性	119.0	30%			
2728	株式会社ウッディーコイケ	11	秩父市	栃本・大洞6	46	0.44	すぎ	68	14	444		定性	133.0	30%			
2729	株式会社ウッディーコイケ	11	秩父市	栃本・大洞6	48	0.80	すぎ	63	13	410		定性	123.0	30%			
2730	株式会社ウッディーコイケ	11	秩父市	栃本・大洞6	50ア	0.35	すぎ	71	15	458		定性	137.0	30%			
2731	株式会社ウッディーコイケ	11	秩父市	栃本・大洞6	50ウ	0.35	すぎ	52	11	325		定性	98.0	30%			
2732	株式会社ウッディーコイケ	11	秩父市	栃本・大洞6	50エ	0.51	ひのき	71	15	381		定性	114.0	30%			
2733	株式会社ウッディーコイケ	11	秩父市	栃本・大洞6	51	0.34	すぎ	61	13	396		定性	119.0	30%			
2734	株式会社ウッディーコイケ	11	秩父市	栃本・大洞6	52	0.33	すぎ	70	14	453		定性	136.0	30%			
2735	株式会社ウッディーコイケ	11	秩父市	栃本・大洞6	53	0.42	すぎ	70	14	453		定性	136.0	30%			
2736	株式会社ウッディーコイケ	11	秩父市	栃本・大洞6	54ア	1.04	ひのき	61	13	329		定性	99.0	30%			
2737	株式会社ウッディーコイケ	11	秩父市	栃本・大洞6	54イ	0.96	ひのき	109	22	453		定性	136.0	30%			
2738	株式会社ウッディーコイケ	11	秩父市	栃本・大洞6	54ウ	1.20	ひのき	46	10	208		定性	62.0	30%			
2739	株式会社ウッディーコイケ	11	秩父市	栃本・大洞6	54エ	0.48	すぎ	46	10	269		定性	81.0	30%			
2740	株式会社ウッディーコイケ	10	秩父市	栃本・大洞7	1イ	0.12	ひのき	30	6	69		定性	21.0	30%			
2741	株式会社ウッディーコイケ	10	秩父市	栃本・大洞7	1ウ	0.10	ひのき	30	6	69		定性	21.0	30%			
2742	株式会社ウッディーコイケ	10	秩父市	栃本・大洞7	2ア	0.23	すぎ	68	14	444		定性	133.0	30%			
2743	株式会社ウッディーコイケ	10	秩父市	栃本・大洞7	2イ	0.54	すぎ	47	10	279		定性	84.0	30%			
2744	株式会社ウッディーコイケ	10	秩父市	栃本・大洞7	2エ	0.25	すぎ	44	9	249		定性	75.0	30%			
2745	株式会社ウッディーコイケ	10	秩父市	栃本・大洞7	3	0.07	すぎ	55	11	351		定性	105.0	30%			
2746	株式会社ウッディーコイケ	10	秩父市	栃本・大洞7	4イ	0.19	すぎ	69	14	449		定性	135.0	30%			
2747	株式会社ウッディーコイケ	10	秩父市	栃本・大洞7	4ウ	0.05	ひのき	44	9	191		定性	57.0	30%			
2748	株式会社ウッディーコイケ	10	秩父市	栃本・大洞7	5	0.59	すぎ	51	11	316		定性	95.0	30%			
2749	株式会社ウッディーコイケ	10	秩父市	栃本・大洞7	6ア	0.42	すぎ	61	13	396		定性	119.0	30%			
2750	株式会社ウッディーコイケ	10	秩父市	栃本・大洞7	6イ	0.37	すぎ	52	11	325		定性	98.0	30%			
2751	株式会社ウッディーコイケ	10	秩父市	栃本・大洞7	6ウ	0.22	すぎ	47	10	279		定性	84.0	30%			
2752	株式会社ウッディーコイケ	10	秩父市	栃本・大洞7	6エ	0.51	ひのき	51	11	253		定性	76.0	30%			
2753	株式会社ウッディーコイケ	10	秩父市	栃本・大洞7	6オ	0.38	ひのき	45	9	200		定性	60.0	30%			
2754	株式会社ウッディーコイケ	10	秩父市	栃本・大洞7	7イ	0.24	すぎ	67	14	439		定性	132.0	30%			
2755	株式会社ウッディーコイケ	10	秩父市	栃本・大洞7	10ア	0.19	すぎ	85	17	523		定性	157.0	30%			
2756	株式会社ウッディーコイケ	10	秩父市	栃本・大洞7	10イ	0.20	すぎ	71	15	458		定性	137.0	30%			
2757	株式会社ウッディーコイケ	10	秩父市	栃本・大洞7	10ウ	0.21	すぎ	57	12	367		定性	110.0	30%			
2758	株式会社ウッディーコイケ	10	秩父市	栃本・大洞7	10オ	0.07	すぎ	63	13	410		定性	123.0	30%			
2759	株式会社ウッディーコイケ	10	秩父市	栃本・大洞7	10キ	0.10	ひのき	44	9	191		定性	57.0	30%			
2760	株式会社ウッディーコイケ	10	秩父市	栃本・大洞7	10ク	0.72	ひのき	35	7	111		定性	33.0	30%			
2761	株式会社ウッディーコイケ	10	秩父市	栃本・大洞7	10ケ	0.12	ひのき	34	7	103		定性	31.0	30%			
2762	株式会社ウッディーコイケ	10	秩父市	栃本・大洞7	11	0.13	すぎ	67	14	439		定性	132.0	30%			
2763	株式会社ウッディーコイケ	10	秩父市	栃本・大洞7	13	0.17	すぎ	69	14	449		定性	135.0	30%			
2764	株式会社ウッディーコイケ	10	秩父市	栃本・大洞7	15	0.15	ひのき	79	16	416		定性	125.0	30%			
2765	株式会社ウッディーコイケ	10	秩父市	栃本・大洞7	16	0.18	すぎ	70	14	453		定性	136.0	30%			
2766	株式会社ウッディーコイケ	10	秩父市	栃本・大洞7	17	0.23	すぎ	79	16	496		定性	149.0	30%			
2767	株式会社ウッディーコイケ	10	秩父市	栃本・大洞7	18	0.10	すぎ	71	15	458		定性	137.0	30%			
2768	株式会社ウッディーコイケ	10	秩父市	栃本・大洞7	21	0.26	すぎ	72	15	463		定性	139.0	30%			
2769	株式会社ウッディーコイケ	10	秩父市	栃本・大洞7	22ア	0.23	すぎ	72	15	463		定性	139.0	30%			

番号	事業実施主体	事業実施年度（令和）	所在場所			間伐を実施する森林の現況						間伐の内容			対図番号（団地番号、林小班番号等）	交付金希望	備考
			市町村	林班	小班	面積（ha）	樹種	林齢	齢級	立木材積（m3）	摘要	間伐の方法	間伐立木材積(m3)	間伐率（材積率%）			
2770	株式会社ウッディーコイケ	10	秩父市	栃本・大洞7	22イ	0.19	すぎ	59	12	382		定性	115.0	30%			
2771	株式会社ウッディーコイケ	10	秩父市	栃本・大洞7	22ウ	0.13	すぎ	59	12	382		定性	115.0	30%			
2772	株式会社ウッディーコイケ	10	秩父市	栃本・大洞7	23ア	0.05	すぎ	64	13	417		定性	125.0	30%			
2773	株式会社ウッディーコイケ	10	秩父市	栃本・大洞7	23イ	0.07	すぎ	68	14	444		定性	133.0	30%			
2774	株式会社ウッディーコイケ	10	秩父市	栃本・大洞7	24ア	0.78	すぎ	47	10	279		定性	84.0	30%			
2775	株式会社ウッディーコイケ	10	秩父市	栃本・大洞7	24イ	0.68	すぎ	40	8	207		定性	62.0	30%			
2776	株式会社ウッディーコイケ	10	秩父市	栃本・大洞7	24ウ	0.13	すぎ	38	8	183		定性	55.0	30%			
2777	株式会社ウッディーコイケ	10	秩父市	栃本・大洞7	24エ	0.20	すぎ	62	13	403		定性	121.0	30%			
2778	株式会社ウッディーコイケ	10	秩父市	栃本・大洞7	25	0.34	すぎ	46	10	269		定性	81.0	30%			
2779	株式会社ウッディーコイケ	10	秩父市	栃本・大洞7	26ア	0.12	すぎ	47	10	279		定性	84.0	30%			
2780	株式会社ウッディーコイケ	10	秩父市	栃本・大洞7	28	0.51	すぎ	80	16	500		定性	150.0	30%			
2781	株式会社ウッディーコイケ	10	秩父市	栃本・大洞7	29ア	0.17	すぎ	95	19	540		定性	162.0	30%			
2782	株式会社ウッディーコイケ	10	秩父市	栃本・大洞7	29イ	0.18	すぎ	41	9	217		定性	65.0	30%			
2783	株式会社ウッディーコイケ	10	秩父市	栃本・大洞7	30ア	0.30	すぎ	86	18	527		定性	158.0	30%			
2784	株式会社ウッディーコイケ	10	秩父市	栃本・大洞7	30イ	0.13	ひのき	35	7	111		定性	33.0	30%			
2785	株式会社ウッディーコイケ	10	秩父市	栃本・大洞7	30ウ	0.20	すぎ	54	11	343		定性	103.0	30%			
2786	株式会社ウッディーコイケ	10	秩父市	栃本・大洞7	31	0.22	ひのき	45	9	200		定性	60.0	30%			
2787	株式会社ウッディーコイケ	10	秩父市	栃本・大洞7	33ア	0.16	すぎ	46	10	269		定性	81.0	30%			
2788	株式会社ウッディーコイケ	10	秩父市	栃本・大洞7	33イ	0.05	すぎ	46	10	269		定性	81.0	30%			
2789	株式会社ウッディーコイケ	10	秩父市	栃本・大洞7	34ア	0.10	すぎ	47	10	279		定性	84.0	30%			
2790	株式会社ウッディーコイケ	10	秩父市	栃本・大洞7	34イ	0.16	さわら	84	17	519		定性	156.0	30%			
2791	株式会社ウッディーコイケ	10	秩父市	栃本・大洞7	35	0.17	すぎ	47	10	279		定性	84.0	30%			
2792	株式会社ウッディーコイケ	10	秩父市	栃本・大洞7	36	0.19	すぎ	47	10	279		定性	84.0	30%			
2793	株式会社ウッディーコイケ	10	秩父市	栃本・大洞7	37	0.13	すぎ	47	10	279		定性	84.0	30%			
2794	株式会社ウッディーコイケ	10	秩父市	栃本・大洞7	38	0.12	すぎ	47	10	279		定性	84.0	30%			
2795	株式会社ウッディーコイケ	10	秩父市	栃本・大洞7	39	0.15	すぎ	46	10	269		定性	81.0	30%			
2796	株式会社ウッディーコイケ	10	秩父市	栃本・大洞7	40イ	0.05	ひのき	41	9	166		定性	50.0	30%			
2797	株式会社ウッディーコイケ	10	秩父市	栃本・大洞7	42	0.12	すぎ	84	17	519		定性	156.0	30%			
2798	株式会社ウッディーコイケ	10	秩父市	栃本・大洞7	43	0.19	すぎ	53	11	334		定性	100.0	30%			
2799	株式会社ウッディーコイケ	10	秩父市	栃本・大洞7	44ア	0.20	ひのき	46	10	208		定性	62.0	30%			
2800	株式会社ウッディーコイケ	10	秩父市	栃本・大洞7	44イ	0.24	すぎ	53	11	334		定性	100.0	30%			
2801	株式会社ウッディーコイケ	10	秩父市	栃本・大洞7	44ウ	0.25	すぎ	46	10	269		定性	81.0	30%			
2802	株式会社ウッディーコイケ	10	秩父市	栃本・大洞7	45	0.06	ひのき	46	10	208		定性	62.0	30%			
2803	株式会社ウッディーコイケ	10	秩父市	栃本・大洞7	46ア	0.50	すぎ	65	13	425		定性	128.0	30%			
2804	株式会社ウッディーコイケ	10	秩父市	栃本・大洞7	46イ	0.46	すぎ	63	13	410		定性	123.0	30%			
2805	株式会社ウッディーコイケ	10	秩父市	栃本・大洞7	46エ	0.13	すぎ	52	11	325		定性	98.0	30%			
2806	株式会社ウッディーコイケ	10	秩父市	栃本・大洞7	47イ	0.56	すぎ	88	18	536		定性	161.0	30%			
2807	株式会社ウッディーコイケ	10	秩父市	栃本・大洞7	50	0.09	すぎ	68	14	444		定性	133.0	30%			
2808	株式会社ウッディーコイケ	10	秩父市	栃本・大洞7	51	0.54	すぎ	68	14	444		定性	133.0	30%			
2809	株式会社ウッディーコイケ	10	秩父市	栃本・大洞7	52	0.17	すぎ	45	9	260		定性	78.0	30%			
2810	株式会社ウッディーコイケ	10	秩父市	栃本・大洞7	53	0.47	すぎ	58	12	374		定性	112.0	30%			
2811	株式会社ウッディーコイケ	10	秩父市	栃本・大洞7	54	0.46	すぎ	57	12	367		定性	110.0	30%			
2812	株式会社ウッディーコイケ	10	秩父市	栃本・大洞7	55ア	0.05	ひのき	46	10	208		定性	62.0	30%			
2813	株式会社ウッディーコイケ	10	秩父市	栃本・大洞7	55ウ	0.62	すぎ	64	13	417		定性	125.0	30%			

番号	事業実施主体	事業実施年度（令和）	所在場所			間伐を実施する森林の現況						間伐の内容			対図番号（団地番号、林小班番号等）	交付金希望	備考
			市町村	林班	小班	面積（ha）	樹種	林齢	齢級	立木材積（m3）	摘要	間伐の方法	間伐立木材積(m3)	間伐率（材積率%）			
2814	株式会社ウッディーコイケ	10	秩父市	栃本・大洞7	57ウ	0.45	ひのき	44	9	191		定性	57.0	30%			
2815	株式会社ウッディーコイケ	10	秩父市	栃本・大洞7	57エ	0.33	すぎ	41	9	217		定性	65.0	30%			
2816	株式会社ウッディーコイケ	10	秩父市	栃本・大洞7	58	0.34	すぎ	72	15	463		定性	139.0	30%			
2817	株式会社ウッディーコイケ	10	秩父市	栃本・大洞7	59	0.92	すぎ	64	13	417		定性	125.0	30%			
2818	株式会社ウッディーコイケ	10	秩父市	栃本・大洞7	61ア	0.11	すぎ	48	10	288		定性	86.0	30%			
2819	株式会社ウッディーコイケ	10	秩父市	栃本・大洞7	62ア	0.09	すぎ	67	14	439		定性	132.0	30%			
2820	株式会社ウッディーコイケ	10	秩父市	栃本・大洞7	62イ	0.05	ひのき	30	6	69		定性	21.0	30%			
2821	株式会社ウッディーコイケ	10	秩父市	栃本・大洞7	63	0.13	すぎ	81	17	505		定性	152.0	30%			
2822	株式会社ウッディーコイケ	10	秩父市	栃本・大洞7	64	0.35	すぎ	73	15	468		定性	140.0	30%			
2823	株式会社ウッディーコイケ	10	秩父市	栃本・大洞7	65ア	0.17	ひのき	47	10	217		定性	65.0	30%			
2824	株式会社ウッディーコイケ	10	秩父市	栃本・大洞7	66ア	0.10	すぎ	63	13	410		定性	123.0	30%			
2825	株式会社ウッディーコイケ	10	秩父市	栃本・大洞7	67イ	0.10	すぎ	41	9	217		定性	65.0	30%			
2826	株式会社ウッディーコイケ	10	秩父市	栃本・大洞7	68ア	0.56	すぎ	57	12	367		定性	110.0	30%			
2827	株式会社ウッディーコイケ	10	秩父市	栃本・大洞7	68イ	0.19	すぎ	57	12	367		定性	110.0	30%			
2828	株式会社ウッディーコイケ	10	秩父市	栃本・大洞7	70	0.12	すぎ	46	10	269		定性	81.0	30%			
2829	株式会社ウッディーコイケ	10	秩父市	栃本・大洞7	71ア	0.25	すぎ	62	13	403		定性	121.0	30%			
2830	株式会社ウッディーコイケ	10	秩父市	栃本・大洞7	71イ	0.18	すぎ	45	9	260		定性	78.0	30%			
2831	株式会社ウッディーコイケ	10	秩父市	栃本・大洞7	71ウ	0.30	ひのき	44	9	191		定性	57.0	30%			
2832	株式会社ウッディーコイケ	10	秩父市	栃本・大洞7	71エ	0.25	すぎ	57	12	367		定性	110.0	30%			
2833	株式会社ウッディーコイケ	10	秩父市	栃本・大洞7	72ア	0.10	すぎ	68	14	444		定性	133.0	30%			
2834	株式会社ウッディーコイケ	10	秩父市	栃本・大洞7	72イ	0.26	すぎ	40	8	207		定性	62.0	30%			
2835	株式会社ウッディーコイケ	10	秩父市	栃本・大洞7	72エ	0.17	すぎ	63	13	410		定性	123.0	30%			
2836	株式会社ウッディーコイケ	10	秩父市	栃本・大洞7	72オ	0.44	すぎ	52	11	325		定性	98.0	30%			
2837	株式会社ウッディーコイケ	10	秩父市	栃本・大洞7	72カ	0.13	すぎ	45	9	260		定性	78.0	30%			
2838	株式会社ウッディーコイケ	10	秩父市	栃本・大洞7	73ア	0.15	すぎ	65	13	425		定性	128.0	30%			
2839	株式会社ウッディーコイケ	10	秩父市	栃本・大洞7	74ア	0.15	すぎ	55	11	351		定性	105.0	30%			
2840	株式会社ウッディーコイケ	10	秩父市	栃本・大洞7	74イ	0.19	すぎ	57	12	367		定性	110.0	30%			
2841	株式会社ウッディーコイケ	10	秩父市	栃本・大洞7	75ア	0.15	すぎ	45	9	260		定性	78.0	30%			
2842	株式会社ウッディーコイケ	10	秩父市	栃本・大洞7	76	0.60	すぎ	63	13	410		定性	123.0	30%			
2843	株式会社ウッディーコイケ	10	秩父市	栃本・大洞7	80ア	0.74	すぎ	62	13	403		定性	121.0	30%			
2844	株式会社ウッディーコイケ	10	秩父市	栃本・大洞7	80ウ	0.24	すぎ	67	14	439		定性	132.0	30%			
2845	株式会社ウッディーコイケ	10	秩父市	栃本・大洞7	81	0.31	すぎ	66	14	432		定性	130.0	30%			
2846	株式会社ウッディーコイケ	10	秩父市	栃本・大洞7	82ア	0.27	すぎ	60	12	389		定性	117.0	30%			
2847	株式会社ウッディーコイケ	10	秩父市	栃本・大洞7	82イ	0.03	すぎ	80	16	500		定性	150.0	30%			
2848	株式会社ウッディーコイケ	10	秩父市	栃本・大洞7	82ウ	0.20	すぎ	57	12	367		定性	110.0	30%			
2849	株式会社ウッディーコイケ	10	秩父市	栃本・大洞7	82エ	0.19	すぎ	66	14	432		定性	130.0	30%			
2850	株式会社ウッディーコイケ	10	秩父市	栃本・大洞7	83ア	0.32	すぎ	63	13	410		定性	123.0	30%			
2851	株式会社ウッディーコイケ	10	秩父市	栃本・大洞7	83イ	0.71	すぎ	47	10	279		定性	84.0	30%			
2852	株式会社ウッディーコイケ	10	秩父市	栃本・大洞7	83エ	0.52	すぎ	71	15	458		定性	137.0	30%			
2853	株式会社ウッディーコイケ	10	秩父市	栃本・大洞7	83オ	0.50	すぎ	44	9	249		定性	75.0	30%			
2854	株式会社ウッディーコイケ	10	秩父市	栃本・大洞7	84	0.34	すぎ	60	12	389		定性	117.0	30%			
2855	株式会社ウッディーコイケ	10	秩父市	栃本・大洞7	85ア	0.93	すぎ	63	13	410		定性	123.0	30%			
2856	株式会社ウッディーコイケ	10	秩父市	栃本・大洞7	86ア	0.49	すぎ	62	13	403		定性	121.0	30%			
2857	株式会社ウッディーコイケ	10	秩父市	栃本・大洞7	86イ	0.48	すぎ	61	13	396		定性	119.0	30%			

番号	事業実施主体	事業実施年度（令和）	所在場所			間伐を実施する森林の現況						間伐の内容			対図番号（団地番号、林小班番号等）	交付金希望	備考
			市町村	林班	小班	面積（ha）	樹種	林齢	齢級	立木材積（m3）	摘要	間伐の方法	間伐立木材積(m3)	間伐率（材積率%）			
2858	株式会社ウッディーコイケ	10	秩父市	栃本・大洞7	88	2.08	ひのき	48	10	226		定性	68.0	30%			
2859	株式会社ウッディーコイケ	10	秩父市	栃本・大洞7	89	1.46	ひのき	42	9	175		定性	53.0	30%			
2860	株式会社ウッディーコイケ	10	秩父市	栃本・大洞7	90	0.27	ひのき	41	9	166		定性	50.0	30%			
2861	株式会社ウッディーコイケ	10	秩父市	栃本・大洞7	91	0.52	ひのき	108	22	453		定性	136.0	30%			
2862	株式会社ウッディーコイケ	4	秩父市	栃本・大洞8	2イ	0.05	ひのき	29	6	61		定性	18.0	30%			
2863	株式会社ウッディーコイケ	4	秩父市	栃本・大洞8	3	1.62	すぎ	64	13	417		定性	125.0	30%			
2864	株式会社ウッディーコイケ	4	秩父市	栃本・大洞8	4ア	0.68	すぎ	46	10	269		定性	81.0	30%			
2865	株式会社ウッディーコイケ	4	秩父市	栃本・大洞8	4イ	0.87	すぎ	52	11	325		定性	98.0	30%			
2866	株式会社ウッディーコイケ	4	秩父市	栃本・大洞8	4ウ	0.50	すぎ	45	9	260		定性	78.0	30%			
2867	株式会社ウッディーコイケ	4	秩父市	栃本・大洞8	4オ	0.13	すぎ	48	10	288		定性	86.0	30%			
2868	株式会社ウッディーコイケ	4	秩父市	栃本・大洞8	4カ	0.22	すぎ	45	9	260		定性	78.0	30%			
2869	株式会社ウッディーコイケ	4	秩父市	栃本・大洞8	5ア	1.25	すぎ	47	10	279		定性	84.0	30%			
2870	株式会社ウッディーコイケ	4	秩父市	栃本・大洞8	5ウ	0.50	すぎ	44	9	249		定性	75.0	30%			
2871	株式会社ウッディーコイケ	4	秩父市	栃本・大洞8	6イ	0.14	すぎ	56	12	359		定性	108.0	30%			
2872	株式会社ウッディーコイケ	4	秩父市	栃本・大洞8	6ウ	0.67	すぎ	52	11	325		定性	98.0	30%			
2873	株式会社ウッディーコイケ	4	秩父市	栃本・大洞8	7	0.73	ひのき	42	9	175		定性	53.0	30%			
2874	株式会社ウッディーコイケ	4	秩父市	栃本・大洞8	8	0.30	すぎ	62	13	403		定性	121.0	30%			
2875	株式会社ウッディーコイケ	4	秩父市	栃本・大洞8	10	0.29	すぎ	47	10	279		定性	84.0	30%			
2876	株式会社ウッディーコイケ	4	秩父市	栃本・大洞8	11	0.65	すぎ	71	15	458		定性	137.0	30%			
2877	株式会社ウッディーコイケ	4	秩父市	栃本・大洞8	12	0.38	すぎ	70	14	453		定性	136.0	30%			
2878	株式会社ウッディーコイケ	4	秩父市	栃本・大洞8	13	0.15	すぎ	65	13	425		定性	128.0	30%			
2879	株式会社ウッディーコイケ	4	秩父市	栃本・大洞8	14	0.60	すぎ	53	11	334		定性	100.0	30%			
2880	株式会社ウッディーコイケ	4	秩父市	栃本・大洞8	15ア	0.20	すぎ	49	10	297		定性	89.0	30%			
2881	株式会社ウッディーコイケ	4	秩父市	栃本・大洞8	15イ	0.27	すぎ	54	11	343		定性	103.0	30%			
2882	株式会社ウッディーコイケ	4	秩父市	栃本・大洞8	16ア	0.31	すぎ	51	11	316		定性	95.0	30%			
2883	株式会社ウッディーコイケ	4	秩父市	栃本・大洞8	16イ	0.15	すぎ	55	11	351		定性	105.0	30%			
2884	株式会社ウッディーコイケ	4	秩父市	栃本・大洞8	17ア	0.10	すぎ	49	10	297		定性	89.0	30%			
2885	株式会社ウッディーコイケ	4	秩父市	栃本・大洞8	17イ	0.46	すぎ	51	11	316		定性	95.0	30%			
2886	株式会社ウッディーコイケ	4	秩父市	栃本・大洞8	18	0.07	すぎ	49	10	297		定性	89.0	30%			
2887	株式会社ウッディーコイケ	4	秩父市	栃本・大洞8	19イ	0.17	すぎ	47	10	279		定性	84.0	30%			
2888	株式会社ウッディーコイケ	4	秩父市	栃本・大洞8	19ウ	0.07	ひのき	47	10	217		定性	65.0	30%			
2889	株式会社ウッディーコイケ	4	秩父市	栃本・大洞8	19エ	0.24	すぎ	51	11	316		定性	95.0	30%			
2890	株式会社ウッディーコイケ	4	秩父市	栃本・大洞8	20	0.14	すぎ	60	12	389		定性	117.0	30%			
2891	株式会社ウッディーコイケ	4	秩父市	栃本・大洞8	21	0.13	すぎ	54	11	343		定性	103.0	30%			
2892	株式会社ウッディーコイケ	4	秩父市	栃本・大洞8	22ウ	0.87	すぎ	63	13	410		定性	123.0	30%			
2893	株式会社ウッディーコイケ	4	秩父市	栃本・大洞8	22エ	2.48	すぎ	54	11	343		定性	103.0	30%			
2894	株式会社ウッディーコイケ	4	秩父市	栃本・大洞8	23ア	0.55	すぎ	47	10	279		定性	84.0	30%			
2895	株式会社ウッディーコイケ	4	秩父市	栃本・大洞8	23イ	0.07	ひのき	47	10	217		定性	65.0	30%			
2896	株式会社ウッディーコイケ	4	秩父市	栃本・大洞8	23エ	1.03	すぎ	57	12	367		定性	110.0	30%			
2897	株式会社ウッディーコイケ	4	秩父市	栃本・大洞8	23オ	0.36	すぎ	60	12	389		定性	117.0	30%			
2898	株式会社ウッディーコイケ	4	秩父市	栃本・大洞8	23キ	0.07	すぎ	84	17	519		定性	156.0	30%			
2899	株式会社ウッディーコイケ	4	秩父市	栃本・大洞8	23ク	0.06	すぎ	84	17	519		定性	156.0	30%			
2900	株式会社ウッディーコイケ	4	秩父市	栃本・大洞8	23ケ	0.26	すぎ	61	13	396		定性	119.0	30%			
2901	株式会社ウッディーコイケ	4	秩父市	栃本・大洞8	23コ	0.13	すぎ	58	12	374		定性	112.0	30%			

番号	事業実施主体	事業実施年度（令和）	所在場所			間伐を実施する森林の現況						間伐の内容			対図番号（団地番号、林小班番号等）	交付金希望	備考
			市町村	林班	小班	面積（ha）	樹種	林齢	齢級	立木材積（m3）	摘要	間伐の方法	間伐立木材積(m3)	間伐率（材積率%）			
2902	株式会社ウッディーコイケ	4	秩父市	栃本・大洞8	23サ	0.21	すぎ	62	13	403		定性	121.0	30%			
2903	株式会社ウッディーコイケ	4	秩父市	栃本・大洞8	23シ	0.76	すぎ	55	11	351		定性	105.0	30%			
2904	株式会社ウッディーコイケ	4	秩父市	栃本・大洞8	23セ	0.08	ひのき	44	9	191		定性	57.0	30%			
2905	株式会社ウッディーコイケ	4	秩父市	栃本・大洞8	24ア	0.11	すぎ	62	13	403		定性	121.0	30%			
2906	株式会社ウッディーコイケ	4	秩父市	栃本・大洞8	24イ	0.86	すぎ	63	13	410		定性	123.0	30%			
2907	株式会社ウッディーコイケ	4	秩父市	栃本・大洞8	25	0.24	ひのき	105	21	453		定性	136.0	30%			
2908	株式会社ウッディーコイケ	4	秩父市	栃本・大洞8	26ア	0.20	すぎ	48	10	288		定性	86.0	30%			
2909	株式会社ウッディーコイケ	4	秩父市	栃本・大洞8	26イ	3.21	すぎ	51	11	316		定性	95.0	30%			
2910	株式会社ウッディーコイケ	4	秩父市	栃本・大洞8	27ア	0.59	ひのき	40	8	156		定性	47.0	30%			
2911	株式会社ウッディーコイケ	4	秩父市	栃本・大洞8	27イ	3.62	すぎ	51	11	316		定性	95.0	30%			
2912	株式会社ウッディーコイケ	4	秩父市	栃本・大洞8	27エ	0.70	ひのき	40	8	156		定性	47.0	30%			
2913	株式会社ウッディーコイケ	4	秩父市	栃本・大洞8	28	1.62	ひのき	44	9	191		定性	57.0	30%			
2914	株式会社ウッディーコイケ	4	秩父市	栃本・大洞8	29	0.32	ひのき	95	19	453		定性	136.0	30%			
2915	株式会社ウッディーコイケ	4	秩父市	栃本・大洞8	30	0.17	ひのき	104	21	453		定性	136.0	30%			
2916	株式会社ウッディーコイケ	4	秩父市	栃本・大洞8	36イ	2.22	すぎ	51	11	316		定性	95.0	30%			
2917	株式会社ウッディーコイケ	4	秩父市	栃本・大洞8	36ウ	1.10	すぎ	51	11	316		定性	95.0	30%			
2918	株式会社ウッディーコイケ	4	秩父市	栃本・大洞8	37	8.41	すぎ	51	11	316		定性	95.0	30%			
2919	株式会社ウッディーコイケ	4	秩父市	栃本・大洞8	40ア	0.32	すぎ	35	7	147		定性	44.0	30%			
2920	株式会社ウッディーコイケ	4	秩父市	栃本・大洞8	40イ	0.20	すぎ	56	12	359		定性	108.0	30%			
2921	株式会社ウッディーコイケ	4	秩父市	栃本・大洞8	42オ	0.50	すぎ	44	9	249		定性	75.0	30%			
2922	株式会社ウッディーコイケ	4	秩父市	栃本・大洞8	42カ	0.38	すぎ	54	11	343		定性	103.0	30%			
2923	株式会社ウッディーコイケ	4	秩父市	栃本・大洞8	43	0.15	すぎ	54	11	343		定性	103.0	30%			
2924	株式会社ウッディーコイケ	4	秩父市	栃本・大洞8	601オ	0.21	すぎ	66	14	432		定性	130.0	30%			
2925	株式会社ウッディーコイケ	5	秩父市	栃本・大洞9A	3ア	0.15	すぎ	57	12	367		定性	110.0	30%			
2926	株式会社ウッディーコイケ	5	秩父市	栃本・大洞9A	4ア	0.32	すぎ	68	14	444		定性	133.0	30%			
2927	株式会社ウッディーコイケ	5	秩父市	栃本・大洞9A	5ア	1.07	すぎ	53	11	334		定性	100.0	30%			
2928	株式会社ウッディーコイケ	5	秩父市	栃本・大洞9A	5イ	1.30	すぎ	47	10	279		定性	84.0	30%			
2929	株式会社ウッディーコイケ	5	秩父市	栃本・大洞9A	5ウ	0.16	すぎ	52	11	325		定性	98.0	30%			
2930	株式会社ウッディーコイケ	5	秩父市	栃本・大洞9A	5エ	0.58	すぎ	52	11	325		定性	98.0	30%			
2931	株式会社ウッディーコイケ	5	秩父市	栃本・大洞9A	5オ	0.05	すぎ	52	11	325		定性	98.0	30%			
2932	株式会社ウッディーコイケ	5	秩父市	栃本・大洞9A	5カ	0.15	すぎ	52	11	325		定性	98.0	30%			
2933	株式会社ウッディーコイケ	5	秩父市	栃本・大洞9A	5キ	0.03	すぎ	52	11	325		定性	98.0	30%			
2934	株式会社ウッディーコイケ	5	秩父市	栃本・大洞9A	5ク	0.01	すぎ	52	11	325		定性	98.0	30%			
2935	株式会社ウッディーコイケ	5	秩父市	栃本・大洞9A	5ケ	0.05	ひのき	30	6	69		定性	21.0	30%			
2936	株式会社ウッディーコイケ	5	秩父市	栃本・大洞9A	6	0.83	すぎ	70	14	453		定性	136.0	30%			
2937	株式会社ウッディーコイケ	5	秩父市	栃本・大洞9A	7	0.16	すぎ	61	13	396		定性	119.0	30%			
2938	株式会社ウッディーコイケ	5	秩父市	栃本・大洞9A	8	0.36	すぎ	68	14	444		定性	133.0	30%			
2939	株式会社ウッディーコイケ	5	秩父市	栃本・大洞9A	9	0.37	すぎ	73	15	468		定性	140.0	30%			
2940	株式会社ウッディーコイケ	5	秩父市	栃本・大洞9A	10	0.14	すぎ	61	13	396		定性	119.0	30%			
2941	株式会社ウッディーコイケ	5	秩父市	栃本・大洞9A	12イ	1.29	すぎ	44	9	249		定性	75.0	30%			
2942	株式会社ウッディーコイケ	5	秩父市	栃本・大洞9A	19ア	0.07	すぎ	45	9	260		定性	78.0	30%			
2943	株式会社ウッディーコイケ	5	秩父市	栃本・大洞9A	19イ	0.68	すぎ	68	14	444		定性	133.0	30%			
2944	株式会社ウッディーコイケ	5	秩父市	栃本・大洞10	1イ	0.46	ひのき	31	7	77		定性	23.0	30%			
2945	株式会社ウッディーコイケ	5	秩父市	栃本・大洞10	1ウ	0.51	ひのき	30	6	69		定性	21.0	30%			

番号	事業実施主体	事業実施年度（令和）	所在場所			間伐を実施する森林の現況						間伐の内容			対図番号（団地番号、林小班番号等）	交付金希望	備考
			市町村	林班	小班	面積（ha）	樹種	林齢	齢級	立木材積（m3）	摘要	間伐の方法	間伐立木材積(m3)	間伐率（材積率%）			
2946	株式会社ウッディーコイケ	5	秩父市	栃本・大洞10	5ア	0.12	すぎ	69	14	449		定性	135.0	30%			
2947	株式会社ウッディーコイケ	5	秩父市	栃本・大洞10	5イ	0.05	すぎ	47	10	279		定性	84.0	30%			
2948	株式会社ウッディーコイケ	5	秩父市	栃本・大洞10	5ウ	0.18	ひのき	47	10	217		定性	65.0	30%			
2949	株式会社ウッディーコイケ	5	秩父市	栃本・大洞10	6ア	1.90	すぎ	54	11	343		定性	103.0	30%			
2950	株式会社ウッディーコイケ	5	秩父市	栃本・大洞10	6イ	1.91	すぎ	55	11	351		定性	105.0	30%			
2951	株式会社ウッディーコイケ	5	秩父市	栃本・大洞10	7ア	0.70	すぎ	54	11	343		定性	103.0	30%			
2952	株式会社ウッディーコイケ	5	秩父市	栃本・大洞10	7イ	4.00	すぎ	55	11	351		定性	105.0	30%			
2953	株式会社ウッディーコイケ	5	秩父市	栃本・大洞10	7ウ	7.04	すぎ	54	11	343		定性	103.0	30%			
2954	株式会社ウッディーコイケ	5	秩父市	栃本・大洞10	8ア	2.00	すぎ	54	11	343		定性	103.0	30%			
2955	株式会社ウッディーコイケ	5	秩父市	栃本・大洞10	8イ	4.14	すぎ	55	11	351		定性	105.0	30%			
2956	株式会社ウッディーコイケ	5	秩父市	栃本・大洞10	606	1.09	すぎ	45	9	260		定性	78.0	30%			
2957	株式会社ウッディーコイケ	6	秩父市	栃本・大洞12A	2	1.68	すぎ	55	11	351		定性	105.0	30%			
2958	株式会社ウッディーコイケ	6	秩父市	栃本・大洞12A	3	1.50	すぎ	62	13	403		定性	121.0	30%			
2959	株式会社ウッディーコイケ	6	秩父市	栃本・大洞12A	4ア	0.50	すぎ	55	11	351		定性	105.0	30%			
2960	株式会社ウッディーコイケ	6	秩父市	栃本・大洞14	1	7.74	すぎ	69	14	449		定性	135.0	30%			
2961	株式会社ウッディーコイケ	6	秩父市	栃本・大洞14	4	10.02	すぎ	68	14	444		定性	133.0	30%			
2962	株式会社ウッディーコイケ	6	秩父市	栃本・大洞14	12イ	1.85	ひのき	59	12	315		定性	95.0	30%			
2963	株式会社ウッディーコイケ	6	秩父市	栃本・大洞15	1ア	4.00	すぎ	60	12	389		定性	117.0	30%			
2964	株式会社ウッディーコイケ	6	秩父市	栃本・大洞15	2ア	9.54	すぎ	62	13	403		定性	121.0	30%			
2965	株式会社ウッディーコイケ	6	秩父市	栃本・大洞15	2イ	2.46	ひのき	58	12	308		定性	92.0	30%			
2966	株式会社ウッディーコイケ	6	秩父市	栃本・大洞15	3	15.11	すぎ	59	12	382		定性	115.0	30%			
2967	株式会社ウッディーコイケ	6	秩父市	栃本・大洞15	4	4.10	ひのき	61	13	329		定性	99.0	30%			
2968	株式会社ウッディーコイケ	6	秩父市	栃本・大洞15	5	1.70	さわら	61	13	396		定性	119.0	30%			
2969	株式会社ウッディーコイケ	6	秩父市	栃本・大洞15	6ア	2.70	ひのき	59	12	315		定性	95.0	30%			
2970	株式会社ウッディーコイケ	6	秩父市	栃本・大洞15	6イ	2.02	すぎ	59	12	382		定性	115.0	30%			
2971	株式会社ウッディーコイケ	6	秩父市	栃本・大洞15	6ウ	2.02	さわら	59	12	382		定性	115.0	30%			
2972	株式会社ウッディーコイケ	6	秩父市	栃本・大洞15	7ア	0.25	すぎ	46	10	269		定性	81.0	30%			
2973	株式会社ウッディーコイケ	6	秩父市	栃本・大洞15	7イ	0.15	ひのき	46	10	208		定性	62.0	30%			
2974	株式会社ウッディーコイケ	6	秩父市	栃本・大洞15	7ウ	0.37	すぎ	44	9	249		定性	75.0	30%			
2975	株式会社ウッディーコイケ	6	秩父市	栃本・大洞15	8	3.57	さわら	61	13	396		定性	119.0	30%			
2976	株式会社ウッディーコイケ	6	秩父市	栃本・大洞15	9	5.10	さわら	61	13	396		定性	119.0	30%			
2977	株式会社ウッディーコイケ	6	秩父市	栃本・大洞15	10	0.78	さわら	61	13	396		定性	119.0	30%			
2978	株式会社ウッディーコイケ	6	秩父市	栃本・大洞15	11イ	2.94	さわら	62	13	403		定性	121.0	30%			
2979	株式会社ウッディーコイケ	6	秩父市	栃本・大洞15	11ウ	0.55	すぎ	62	13	403		定性	121.0	30%			
2980	株式会社ウッディーコイケ	7	秩父市	栃本・大洞16	1	2.78	さわら	61	13	396		定性	119.0	30%			
2981	株式会社ウッディーコイケ	7	秩父市	栃本・大洞16	2	3.09	すぎ	99	20	540		定性	162.0	30%			
2982	株式会社ウッディーコイケ	7	秩父市	栃本・大洞16	3イ	3.41	すぎ	61	13	396		定性	119.0	30%			
2983	株式会社ウッディーコイケ	7	秩父市	栃本・大洞52	1イ	1.86	すぎ	66	14	432		定性	130.0	30%			
2984	株式会社ウッディーコイケ	7	秩父市	栃本・大洞52	1ウ	1.92	すぎ	56	12	359		定性	108.0	30%			
2985	株式会社ウッディーコイケ	7	秩父市	栃本・大洞52	2イ	2.42	すぎ	57	12	367		定性	110.0	30%			
2986	株式会社ウッディーコイケ	7	秩父市	栃本・大洞52	2ウ	1.55	すぎ	56	12	359		定性	108.0	30%			
2987	株式会社ウッディーコイケ	7	秩父市	栃本・大洞52	3ウ	1.92	すぎ	56	12	359		定性	108.0	30%			
2988	株式会社ウッディーコイケ	7	秩父市	栃本・大洞52	5ア	5.32	すぎ	62	13	403		定性	121.0	30%			
2989	株式会社ウッディーコイケ	7	秩父市	栃本・大洞52	5イ	11.38	すぎ	57	12	367		定性	110.0	30%			

番号	事業実施主体	事業実施年度（令和）	所在場所			間伐を実施する森林の現況						間伐の内容			対図番号（団地番号、林小班番号等）	交付金希望	備考
			市町村	林班	小班	面積（ha）	樹種	林齢	齢級	立木材積（m3）	摘要	間伐の方法	間伐立木材積(m3)	間伐率（材積率%）			
2990	株式会社ウッディーコイケ	7	秩父市	栃本・大洞52	6	8.84	すぎ	57	12	367		定性	110.0	30%			
2991	株式会社ウッディーコイケ	7	秩父市	栃本・大洞52	7ア	1.00	すぎ	50	10	306		定性	92.0	30%			
2992	株式会社ウッディーコイケ	7	秩父市	栃本・大洞55	6イ	0.25	すぎ	51	11	316		定性	95.0	30%			
2993	株式会社ウッディーコイケ	7	秩父市	栃本・大洞55	6ウ	0.63	すぎ	50	10	306		定性	92.0	30%			
2994	株式会社ウッディーコイケ	7	秩父市	栃本・大洞55	6エ	0.45	ひのき	44	9	191		定性	57.0	30%			
2995	株式会社ウッディーコイケ	7	秩父市	栃本・大洞55	7	0.64	すぎ	51	11	316		定性	95.0	30%			
2996	株式会社ウッディーコイケ	7	秩父市	栃本・大洞55	8	0.13	すぎ	51	11	316		定性	95.0	30%			
2997	株式会社ウッディーコイケ	7	秩父市	栃本・大洞55	9	0.15	すぎ	51	11	316		定性	95.0	30%			
2998	株式会社ウッディーコイケ	7	秩父市	栃本・大洞55	10	0.19	すぎ	50	10	306		定性	92.0	30%			
2999	株式会社ウッディーコイケ	7	秩父市	栃本・大洞55	11	0.49	すぎ	49	10	297		定性	89.0	30%			
3000	株式会社ウッディーコイケ	7	秩父市	栃本・大洞55	12	0.82	すぎ	49	10	297		定性	89.0	30%			
3001	株式会社ウッディーコイケ	7	秩父市	栃本・大洞55	13	0.49	すぎ	49	10	297		定性	89.0	30%			
3002	株式会社ウッディーコイケ	7	秩父市	栃本・大洞56	4	2.20	すぎ	69	14	449		定性	135.0	30%			
3003	株式会社ウッディーコイケ	7	秩父市	栃本・大洞56	5	0.40	すぎ	69	14	449		定性	135.0	30%			
3004	株式会社ウッディーコイケ	7	秩父市	栃本・大洞56	6	1.10	すぎ	69	14	449		定性	135.0	30%			
3005	株式会社ウッディーコイケ	7	秩父市	栃本・大洞57	1イ	2.70	ひのき	44	9	191		定性	57.0	30%			
3006	株式会社ウッディーコイケ	7	秩父市	栃本・大洞57	2	2.00	すぎ	69	14	449		定性	135.0	30%			
3007	株式会社ウッディーコイケ	7	秩父市	栃本・大洞57	3イ	1.50	すぎ	55	11	351		定性	105.0	30%			
3008	株式会社ウッディーコイケ	7	秩父市	栃本・大洞57	5ア	5.44	すぎ	56	12	359		定性	108.0	30%			
3009	株式会社ウッディーコイケ	7	秩父市	栃本・大洞57	5イ	0.86	ひのき	56	12	293		定性	88.0	30%			
3010	株式会社ウッディーコイケ	7	秩父市	栃本・大洞57	6	1.32	すぎ	69	14	449		定性	135.0	30%			
3011	株式会社ウッディーコイケ	7	秩父市	栃本・大洞58A	3イ	1.88	ひのき	56	12	293		定性	88.0	30%			
3012	株式会社ウッディーコイケ	7	秩父市	栃本・大洞58A	4イ	1.13	すぎ	57	12	367		定性	110.0	30%			
3013	株式会社ウッディーコイケ	7	秩父市	栃本・大洞58A	4ウ	1.50	ひのき	56	12	293		定性	88.0	30%			
3014	株式会社ウッディーコイケ	7	秩父市	栃本・大洞58A	5ア	4.00	からまつ	56	12	286		定性	86.0	30%			
3015	株式会社ウッディーコイケ	7	秩父市	栃本・大洞58A	5ウ	0.55	すぎ	57	12	367		定性	110.0	30%			
3016	株式会社ウッディーコイケ	7	秩父市	栃本・大洞59	1ア	1.81	すぎ	61	13	396		定性	119.0	30%			
3017	株式会社ウッディーコイケ	7	秩父市	栃本・大洞59	1イ	0.12	すぎ	61	13	396		定性	119.0	30%			
3018	株式会社ウッディーコイケ	7	秩父市	栃本・大洞59	2	1.66	すぎ	90	18	540		定性	162.0	30%			
3019	株式会社ウッディーコイケ	7	秩父市	栃本・大洞59	12	0.35	すぎ	49	10	297		定性	89.0	30%			
3020	株式会社ウッディーコイケ	7	秩父市	栃本・大洞59	13ア	0.25	すぎ	47	10	279		定性	84.0	30%			
3021	株式会社ウッディーコイケ	7	秩父市	栃本・大洞59	13イ	1.74	すぎ	57	12	367		定性	110.0	30%			
3022	株式会社ウッディーコイケ	7	秩父市	栃本・大洞59	14ア	0.71	すぎ	54	11	343		定性	103.0	30%			
3023	株式会社ウッディーコイケ	7	秩父市	栃本・大洞59	14イ	0.92	すぎ	54	11	343		定性	103.0	30%			
3024	株式会社ウッディーコイケ	7	秩父市	栃本・大洞59	15ア	0.20	すぎ	88	18	536		定性	161.0	30%			
3025	株式会社ウッディーコイケ	7	秩父市	栃本・大洞59	15イ	0.05	すぎ	52	11	325		定性	98.0	30%			
3026	株式会社ウッディーコイケ	7	秩父市	栃本・大洞59	16	0.40	すぎ	67	14	439		定性	132.0	30%			
3027	株式会社ウッディーコイケ	7	秩父市	栃本・大洞59	17ア	0.10	すぎ	82	17	510		定性	153.0	30%			
3028	株式会社ウッディーコイケ	7	秩父市	栃本・大洞59	17イ	0.60	すぎ	52	11	325		定性	98.0	30%			
3029	株式会社ウッディーコイケ	7	秩父市	栃本・大洞59	24イ	1.00	すぎ	68	14	444		定性	133.0	30%			
3030	株式会社ウッディーコイケ	7	秩父市	栃本・大洞59	25	2.40	すぎ	68	14	444		定性	133.0	30%			
3031	株式会社ウッディーコイケ	7	秩父市	栃本・大洞59	26	2.30	すぎ	68	14	444		定性	133.0	30%			
3032	株式会社ウッディーコイケ	7	秩父市	栃本・大洞59	602	0.01	すぎ	102	21	540		定性	162.0	30%			
3033	株式会社ウッディーコイケ	8	秩父市	栃本・大洞60	2	7.28	すぎ	64	13	417		定性	125.0	30%			

番号	事業実施主体	事業実施年度（令和）	所在場所			間伐を実施する森林の現況						間伐の内容			対図番号（団地番号、林小班番号等）	交付金希望	備考
			市町村	林班	小班	面積（ha）	樹種	林齢	齢級	立木材積（m3）	摘要	間伐の方法	間伐立木材積(m3)	間伐率（材積率%）			
3034	株式会社ウッディーコイケ	8	秩父市	栃本・大洞60	3	3.44	すぎ	104	21	540		定性	162.0	30%			
3035	株式会社ウッディーコイケ	8	秩父市	栃本・大洞60	4ア	1.93	すぎ	66	14	432		定性	130.0	30%			
3036	株式会社ウッディーコイケ	8	秩父市	栃本・大洞60	5	1.60	すぎ	66	14	432		定性	130.0	30%			
3037	株式会社ウッディーコイケ	8	秩父市	栃本・大洞60	6	2.57	すぎ	56	12	359		定性	108.0	30%			
3038	株式会社ウッディーコイケ	8	秩父市	栃本・大洞60	7	1.70	すぎ	68	14	444		定性	133.0	30%			
3039	株式会社ウッディーコイケ	8	秩父市	栃本・大洞60	8ア	1.00	すぎ	57	12	367		定性	110.0	30%			
3040	株式会社ウッディーコイケ	8	秩父市	栃本・大洞60	8イ	2.00	すぎ	54	11	343		定性	103.0	30%			
3041	株式会社ウッディーコイケ	8	秩父市	栃本・大洞60	8ウ	2.00	ひのき	54	11	277		定性	83.0	30%			
3042	株式会社ウッディーコイケ	8	秩父市	栃本・大洞60	9	5.18	すぎ	67	14	439		定性	132.0	30%			
3043	株式会社ウッディーコイケ	8	秩父市	栃本・大洞60	10ア	0.17	すぎ	57	12	367		定性	110.0	30%			
3044	株式会社ウッディーコイケ	8	秩父市	栃本・大洞60	10イ	0.30	すぎ	57	12	367		定性	110.0	30%			
3045	株式会社ウッディーコイケ	8	秩父市	栃本・大洞60	11ア	6.52	すぎ	68	14	444		定性	133.0	30%			
3046	株式会社ウッディーコイケ	8	秩父市	栃本・大洞60	11イ	0.30	すぎ	54	11	343		定性	103.0	30%			
3047	株式会社ウッディーコイケ	8	秩父市	栃本・大洞60	11ウ	0.14	すぎ	68	14	444		定性	133.0	30%			
3048	株式会社ウッディーコイケ	8	秩父市	栃本・大洞60	12	0.60	ひのき	57	12	301		定性	90.0	30%			
3049	株式会社ウッディーコイケ	8	秩父市	栃本・大洞60	14ア	0.18	すぎ	53	11	334		定性	100.0	30%			
3050	株式会社ウッディーコイケ	8	秩父市	栃本・大洞60	14イ	0.59	すぎ	48	10	288		定性	86.0	30%			
3051	株式会社ウッディーコイケ	8	秩父市	栃本・大洞60	14ウ	0.41	すぎ	48	10	288		定性	86.0	30%			
3052	株式会社ウッディーコイケ	8	秩父市	栃本・大洞60	15ア	1.23	すぎ	57	12	367		定性	110.0	30%			
3053	株式会社ウッディーコイケ	8	秩父市	栃本・大洞60	15イ	1.47	すぎ	57	12	367		定性	110.0	30%			
3054	株式会社ウッディーコイケ	8	秩父市	栃本・大洞60	15ウ	0.13	すぎ	65	13	425		定性	128.0	30%			
3055	株式会社ウッディーコイケ	8	秩父市	栃本・大洞60	16ア	0.35	すぎ	57	12	367		定性	110.0	30%			
3056	株式会社ウッディーコイケ	8	秩父市	栃本・大洞60	16イ	0.35	すぎ	57	12	367		定性	110.0	30%			
3057	株式会社ウッディーコイケ	8	秩父市	栃本・大洞60	18ア	0.26	すぎ	57	12	367		定性	110.0	30%			
3058	株式会社ウッディーコイケ	8	秩父市	栃本・大洞60	18イ	0.14	すぎ	57	12	367		定性	110.0	30%			
3059	株式会社ウッディーコイケ	8	秩父市	栃本・大洞60	19ア	0.30	すぎ	48	10	288		定性	86.0	30%			
3060	株式会社ウッディーコイケ	8	秩父市	栃本・大洞60	19イ	0.60	すぎ	48	10	288		定性	86.0	30%			
3061	株式会社ウッディーコイケ	8	秩父市	栃本・大洞60	20ア	0.67	すぎ	48	10	288		定性	86.0	30%			
3062	株式会社ウッディーコイケ	8	秩父市	栃本・大洞60	20イ	0.45	すぎ	48	10	288		定性	86.0	30%			
3063	株式会社ウッディーコイケ	8	秩父市	栃本・大洞60	21ア	1.20	すぎ	48	10	288		定性	86.0	30%			
3064	株式会社ウッディーコイケ	8	秩父市	栃本・大洞60	21イ	2.20	すぎ	48	10	288		定性	86.0	30%			
3065	株式会社ウッディーコイケ	8	秩父市	栃本・大洞60	22	0.87	すぎ	57	12	367		定性	110.0	30%			
3066	株式会社ウッディーコイケ	8	秩父市	栃本・大洞60	23	0.32	すぎ	46	10	269		定性	81.0	30%			
3067	株式会社ウッディーコイケ	8	秩父市	栃本・大洞60	24ア	2.57	すぎ	46	10	269		定性	81.0	30%			
3068	株式会社ウッディーコイケ	8	秩父市	栃本・大洞60	24イ	0.54	すぎ	46	10	269		定性	81.0	30%			
3069	株式会社ウッディーコイケ	8	秩父市	栃本・大洞60	25ア	0.80	すぎ	58	12	374		定性	112.0	30%			
3070	株式会社ウッディーコイケ	8	秩父市	栃本・大洞60	25イ	0.20	ひのき	57	12	301		定性	90.0	30%			
3071	株式会社ウッディーコイケ	8	秩父市	栃本・大洞60	25ウ	0.20	すぎ	46	10	269		定性	81.0	30%			
3072	株式会社ウッディーコイケ	8	秩父市	栃本・大洞60	26	0.32	すぎ	46	10	269		定性	81.0	30%			
3073	株式会社ウッディーコイケ	8	秩父市	栃本・大洞63	2	4.66	さわら	71	15	458		定性	137.0	30%			
3074	株式会社ウッディーコイケ	8	秩父市	栃本・大洞64	3ア	1.72	すぎ	65	13	425		定性	128.0	30%			
3075	株式会社ウッディーコイケ	8	秩父市	栃本・大洞64	3イ	0.44	すぎ	65	13	425		定性	128.0	30%			
3076	株式会社ウッディーコイケ	8	秩父市	栃本・大洞64	4	1.28	すぎ	71	15	458		定性	137.0	30%			
3077	株式会社ウッディーコイケ	8	秩父市	栃本・大洞64	5ア	0.87	すぎ	71	15	458		定性	137.0	30%			

番号	事業実施主体	事業実施年度（令和）	所在場所			間伐を実施する森林の現況						間伐の内容			対図番号（団地番号、林小班番号等）	交付金希望	備考
			市町村	林班	小班	面積（ha）	樹種	林齢	齢級	立木材積（m3）	摘要	間伐の方法	間伐立木材積(m3)	間伐率（材積率%）			
3078	株式会社ウッディーコイケ	8	秩父市	栃本・大洞64	5イ	0.35	すぎ	71	15	458		定性	137.0	30%			
3079	株式会社ウッディーコイケ	8	秩父市	栃本・大洞64	6	0.63	さわら	71	15	458		定性	137.0	30%			
3080	株式会社ウッディーコイケ	8	秩父市	栃本・大洞64	7	0.85	さわら	71	15	458		定性	137.0	30%			
3081	株式会社ウッディーコイケ	8	秩父市	栃本・大洞64	10	1.21	すぎ	60	12	389		定性	117.0	30%			
3082	株式会社ウッディーコイケ	8	秩父市	栃本・大洞65	3	3.25	すぎ	68	14	444		定性	133.0	30%			
3083	株式会社ウッディーコイケ	8	秩父市	栃本・大洞65	4イ	0.75	すぎ	61	13	396		定性	119.0	30%			
3084	株式会社ウッディーコイケ	8	秩父市	栃本・大洞65	5	1.32	すぎ	65	13	425		定性	128.0	30%			
3085	株式会社ウッディーコイケ	8	秩父市	栃本・大洞65	9	1.36	すぎ	68	14	444		定性	133.0	30%			
3086	株式会社ウッディーコイケ	8	秩父市	栃本・大洞65	10ア	0.28	すぎ	75	15	477		定性	143.0	30%			
3087	株式会社ウッディーコイケ	8	秩父市	栃本・大洞65	10イ	0.89	すぎ	68	14	444		定性	133.0	30%			
3088	株式会社ウッディーコイケ	8	秩父市	栃本・大洞65	18	1.85	すぎ	68	14	444		定性	133.0	30%			
3089	株式会社ウッディーコイケ	8	秩父市	栃本・大洞65	19	0.75	すぎ	65	13	425		定性	128.0	30%			
3090	株式会社ウッディーコイケ	8	秩父市	栃本・大洞65	22	1.47	すぎ	70	14	453		定性	136.0	30%			
3091	株式会社ウッディーコイケ	8	秩父市	栃本・大洞65	24	0.42	すぎ	62	13	403		定性	121.0	30%			
3092	株式会社ウッディーコイケ	8	秩父市	栃本・大洞65	25	1.38	すぎ	63	13	410		定性	123.0	30%			
3093	株式会社ウッディーコイケ	8	秩父市	栃本・大洞65	27ア	1.28	すぎ	67	14	439		定性	132.0	30%			
3094	株式会社ウッディーコイケ	8	秩父市	栃本・大洞65	27イ	1.71	からまつ	62	13	315		定性	95.0	30%			
3095	株式会社ウッディーコイケ	8	秩父市	栃本・大洞65	29イ	0.43	すぎ	68	14	444		定性	133.0	30%			
3096	株式会社ウッディーコイケ	8	秩父市	栃本・大洞65	30イ	1.75	すぎ	99	20	540		定性	162.0	30%			
3097	株式会社ウッディーコイケ	8	秩父市	栃本・大洞65	31ア	2.40	すぎ	65	13	425		定性	128.0	30%			
3098	株式会社ウッディーコイケ	9	秩父市	栃本・大洞66	2	0.49	すぎ	69	14	449		定性	135.0	30%			
3099	株式会社ウッディーコイケ	9	秩父市	栃本・大洞66	3ア	0.60	ひのき	52	11	260		定性	78.0	30%			
3100	株式会社ウッディーコイケ	9	秩父市	栃本・大洞66	3イ	0.50	ひのき	52	11	260		定性	78.0	30%			
3101	株式会社ウッディーコイケ	9	秩父市	栃本・大洞66	4	0.14	さわら	74	15	473		定性	142.0	30%			
3102	株式会社ウッディーコイケ	9	秩父市	栃本・大洞66	5	0.45	すぎ	48	10	288		定性	86.0	30%			
3103	株式会社ウッディーコイケ	9	秩父市	栃本・大洞66	7ア	2.95	すぎ	65	13	425		定性	128.0	30%			
3104	株式会社ウッディーコイケ	9	秩父市	栃本・大洞66	8ア	0.75	からまつ	66	14	332		定性	100.0	30%			
3105	株式会社ウッディーコイケ	9	秩父市	栃本・大洞66	10	2.04	ひのき	69	14	371		定性	111.0	30%			
3106	株式会社ウッディーコイケ	9	秩父市	栃本・大洞66	13	2.11	すぎ	68	14	444		定性	133.0	30%			
3107	株式会社ウッディーコイケ	9	秩父市	栃本・大洞66	14	4.32	すぎ	66	14	432		定性	130.0	30%			
3108	株式会社ウッディーコイケ	9	秩父市	栃本・大洞66	16	0.15	すぎ	76	16	482		定性	145.0	30%			
3109	株式会社ウッディーコイケ	9	秩父市	栃本・大洞67	1	11.74	すぎ	65	13	425		定性	128.0	30%			
3110	株式会社ウッディーコイケ	9	秩父市	栃本・大洞68	1イ	0.88	すぎ	57	12	367		定性	110.0	30%			
3111	株式会社ウッディーコイケ	9	秩父市	栃本・大洞68	1ウ	0.73	すぎ	57	12	367		定性	110.0	30%			
3112	株式会社ウッディーコイケ	9	秩父市	栃本・大洞68	1エ	0.98	すぎ	57	12	367		定性	110.0	30%			
3113	株式会社ウッディーコイケ	9	秩父市	栃本・大洞68	5イ	0.64	すぎ	51	11	316		定性	95.0	30%			
3114	株式会社ウッディーコイケ	9	秩父市	栃本・大洞68	6	0.20	ひのき	71	15	381		定性	114.0	30%			
3115	株式会社ウッディーコイケ	9	秩父市	栃本・大洞68	7	0.22	すぎ	51	11	316		定性	95.0	30%			
3116	株式会社ウッディーコイケ	9	秩父市	栃本・大洞68	9イ	1.12	からまつ	57	12	291		定性	87.0	30%			
3117	株式会社ウッディーコイケ	9	秩父市	栃本・大洞69	2ア	4.28	すぎ	62	13	403		定性	121.0	30%			
3118	株式会社ウッディーコイケ	9	秩父市	栃本・大洞69	2イ	0.09	ひのき	46	10	208		定性	62.0	30%			
3119	株式会社ウッディーコイケ	9	秩父市	栃本・大洞69	2ウ	0.66	ひのき	76	16	404		定性	121.0	30%			
3120	株式会社ウッディーコイケ	9	秩父市	栃本・大洞69	2エ	0.10	すぎ	45	9	260		定性	78.0	30%			
3121	株式会社ウッディーコイケ	9	秩父市	栃本・大洞69	3	0.32	すぎ	53	11	334		定性	100.0	30%			

番号	事業実施主体	事業実施年度（令和）	所在場所			間伐を実施する森林の現況						間伐の内容			対図番号（団地番号、林小班番号等）	交付金希望	備考
			市町村	林班	小班	面積（ha）	樹種	林齢	齢級	立木材積（m3）	摘要	間伐の方法	間伐立木材積(m3)	間伐率（材積率%）			
3122	株式会社ウッディーコイケ	9	秩父市	栃本・大洞69	4	0.74	すぎ	71	15	458		定性	137.0	30%			
3123	株式会社ウッディーコイケ	9	秩父市	栃本・大洞69	5	0.45	すぎ	70	14	453		定性	136.0	30%			
3124	株式会社ウッディーコイケ	9	秩父市	栃本・大洞69	6イ	0.08	ひのき	42	9	175		定性	53.0	30%			
3125	株式会社ウッディーコイケ	9	秩父市	栃本・大洞69	7イ	0.43	すぎ	42	9	228		定性	68.0	30%			
3126	株式会社ウッディーコイケ	9	秩父市	栃本・大洞69	8	0.47	すぎ	81	17	505		定性	152.0	30%			
3127	株式会社ウッディーコイケ	9	秩父市	栃本・大洞69	9ア	0.49	ひのき	104	21	453		定性	136.0	30%			
3128	株式会社ウッディーコイケ	9	秩父市	栃本・大洞69	9イ	0.05	すぎ	38	8	183		定性	55.0	30%			
3129	株式会社ウッディーコイケ	9	秩父市	栃本・大洞69	10ア	0.16	すぎ	45	9	260		定性	78.0	30%			
3130	株式会社ウッディーコイケ	9	秩父市	栃本・大洞69	10ウ	0.30	すぎ	75	15	477		定性	143.0	30%			
3131	株式会社ウッディーコイケ	9	秩父市	栃本・大洞69	11ア	0.18	すぎ	82	17	510		定性	153.0	30%			
3132	株式会社ウッディーコイケ	9	秩父市	栃本・大洞69	11イ	0.45	すぎ	54	11	343		定性	103.0	30%			
3133	株式会社ウッディーコイケ	9	秩父市	栃本・大洞69	11ウ	0.46	すぎ	36	8	159		定性	48.0	30%			
3134	株式会社ウッディーコイケ	9	秩父市	栃本・大洞69	11エ	0.46	すぎ	33	7	124		定性	37.0	30%			
3135	株式会社ウッディーコイケ	9	秩父市	栃本・大洞69	12	0.20	すぎ	77	16	487		定性	146.0	30%			
3136	株式会社ウッディーコイケ	9	秩父市	栃本・大洞69	13ア	0.08	すぎ	89	18	540		定性	162.0	30%			
3137	株式会社ウッディーコイケ	9	秩父市	栃本・大洞69	13イ	0.43	すぎ	53	11	334		定性	100.0	30%			
3138	株式会社ウッディーコイケ	9	秩父市	栃本・大洞69	14ア	0.70	すぎ	52	11	325		定性	98.0	30%			
3139	株式会社ウッディーコイケ	9	秩父市	栃本・大洞69	15	0.27	すぎ	50	10	306		定性	92.0	30%			
3140	株式会社ウッディーコイケ	9	秩父市	栃本・大洞69	16ア	0.20	すぎ	47	10	279		定性	84.0	30%			
3141	株式会社ウッディーコイケ	9	秩父市	栃本・大洞69	16イ	0.29	すぎ	56	12	359		定性	108.0	30%			
3142	株式会社ウッディーコイケ	9	秩父市	栃本・大洞69	16ウ	0.30	すぎ	78	16	491		定性	147.0	30%			
3143	株式会社ウッディーコイケ	9	秩父市	栃本・大洞69	17ア	0.41	すぎ	87	18	532		定性	160.0	30%			
3144	株式会社ウッディーコイケ	9	秩父市	栃本・大洞69	17イ	0.63	すぎ	87	18	532		定性	160.0	30%			
3145	株式会社ウッディーコイケ	9	秩父市	栃本・大洞69	18	0.15	すぎ	53	11	334		定性	100.0	30%			
3146	株式会社ウッディーコイケ	9	秩父市	栃本・大洞69	19	0.17	すぎ	53	11	334		定性	100.0	30%			
3147	株式会社ウッディーコイケ	9	秩父市	栃本・大洞69	20イ	0.16	すぎ	34	7	135		定性	41.0	30%			
3148	株式会社ウッディーコイケ	9	秩父市	栃本・大洞69	21	0.60	すぎ	35	7	147		定性	44.0	30%			
3149	株式会社ウッディーコイケ	9	秩父市	栃本・大洞69	22ア	0.19	すぎ	62	13	403		定性	121.0	30%			
3150	株式会社ウッディーコイケ	9	秩父市	栃本・大洞69	22イ	0.65	ひのき	96	20	453		定性	136.0	30%			
3151	株式会社ウッディーコイケ	9	秩父市	栃本・大洞69	23	0.32	すぎ	74	15	473		定性	142.0	30%			
3152	株式会社ウッディーコイケ	9	秩父市	栃本・大洞69	24ア	0.30	すぎ	56	12	359		定性	108.0	30%			
3153	株式会社ウッディーコイケ	9	秩父市	栃本・大洞69	25ア	0.58	すぎ	81	17	505		定性	152.0	30%			
3154	株式会社ウッディーコイケ	9	秩父市	栃本・大洞69	25イ	0.38	すぎ	56	12	359		定性	108.0	30%			
3155	株式会社ウッディーコイケ	9	秩父市	栃本・大洞69	25ウ	0.20	すぎ	41	9	217		定性	65.0	30%			
3156	株式会社ウッディーコイケ	9	秩父市	栃本・大洞69	25エ	0.46	すぎ	44	9	249		定性	75.0	30%			
3157	株式会社ウッディーコイケ	9	秩父市	栃本・大洞69	26	0.98	すぎ	79	16	496		定性	149.0	30%			
3158	株式会社ウッディーコイケ	9	秩父市	栃本・大洞69	27	0.90	すぎ	64	13	417		定性	125.0	30%			
3159	株式会社ウッディーコイケ	9	秩父市	栃本・大洞69	28	0.93	すぎ	76	16	482		定性	145.0	30%			
3160	株式会社ウッディーコイケ	9	秩父市	栃本・大洞69	29	0.24	すぎ	69	14	449		定性	135.0	30%			
3161	株式会社ウッディーコイケ	9	秩父市	栃本・大洞69	30	0.24	すぎ	66	14	432		定性	130.0	30%			
3162	株式会社ウッディーコイケ	9	秩父市	栃本・大洞69	31	0.09	すぎ	55	11	351		定性	105.0	30%			
3163	株式会社ウッディーコイケ	9	秩父市	栃本・大洞69	32	0.10	すぎ	44	9	249		定性	75.0	30%			
3164	株式会社ウッディーコイケ	9	秩父市	栃本・大洞69	33ア	0.60	すぎ	63	13	410		定性	123.0	30%			
3165	株式会社ウッディーコイケ	9	秩父市	栃本・大洞69	34	0.11	すぎ	60	12	389		定性	117.0	30%			

番号	事業実施主体	事業実施年度（令和）	所在場所			間伐を実施する森林の現況						間伐の内容			対図番号（団地番号、林小班番号等）	交付金希望	備考
			市町村	林班	小班	面積（ha）	樹種	林齢	齢級	立木材積（m3）	摘要	間伐の方法	間伐立木材積(m3)	間伐率（材積率%）			
3166	株式会社ウッディーコイケ	9	秩父市	栃本・大洞69	35ア	0.68	すぎ	79	16	496		定性	149.0	30%			
3167	株式会社ウッディーコイケ	9	秩父市	栃本・大洞69	35イ	0.20	すぎ	46	10	269		定性	81.0	30%			
3168	株式会社ウッディーコイケ	9	秩父市	栃本・大洞69	36ア	0.20	すぎ	63	13	410		定性	123.0	30%			
3169	株式会社ウッディーコイケ	9	秩父市	栃本・大洞69	36イ	0.37	すぎ	52	11	325		定性	98.0	30%			
3170	株式会社ウッディーコイケ	9	秩父市	栃本・大洞69	36ウ	0.30	すぎ	52	11	325		定性	98.0	30%			
3171	株式会社ウッディーコイケ	9	秩父市	栃本・大洞69	37	0.18	すぎ	46	10	269		定性	81.0	30%			
3172	株式会社ウッディーコイケ	9	秩父市	栃本・大洞69	38	0.18	すぎ	56	12	359		定性	108.0	30%			
3173	株式会社ウッディーコイケ	9	秩父市	栃本・大洞69	39	0.17	ひのき	74	15	396		定性	119.0	30%			
3174	株式会社ウッディーコイケ	9	秩父市	栃本・大洞69	40	0.06	すぎ	50	10	306		定性	92.0	30%			
3175	株式会社ウッディーコイケ	9	秩父市	栃本・大洞69	41ア	0.26	すぎ	46	10	269		定性	81.0	30%			
3176	株式会社ウッディーコイケ	9	秩父市	栃本・大洞69	41イ	0.70	すぎ	67	14	439		定性	132.0	30%			
3177	株式会社ウッディーコイケ	9	秩父市	栃本・大洞69	42ア	0.12	すぎ	69	14	449		定性	135.0	30%			
3178	株式会社ウッディーコイケ	9	秩父市	栃本・大洞69	42イ	0.26	すぎ	46	10	269		定性	81.0	30%			
3179	株式会社ウッディーコイケ	9	秩父市	栃本・大洞69	43	0.44	すぎ	66	14	432		定性	130.0	30%			
3180	株式会社ウッディーコイケ	9	秩父市	栃本・大洞69	44	0.10	すぎ	69	14	449		定性	135.0	30%			
3181	株式会社ウッディーコイケ	9	秩父市	栃本・大洞69	45	0.34	すぎ	90	18	540		定性	162.0	30%			
3182	株式会社ウッディーコイケ	9	秩父市	栃本・大洞69	47	0.44	すぎ	65	13	425		定性	128.0	30%			
3183	株式会社ウッディーコイケ	10	秩父市	栃本・大洞70A	1	0.49	すぎ	72	15	463		定性	139.0	30%			
3184	株式会社ウッディーコイケ	10	秩父市	栃本・大洞70A	2ア	1.55	すぎ	60	12	389		定性	117.0	30%			
3185	株式会社ウッディーコイケ	10	秩父市	栃本・大洞70A	2イ	4.08	すぎ	63	13	410		定性	123.0	30%			
3186	株式会社ウッディーコイケ	10	秩父市	栃本・大洞70A	3	1.05	すぎ	62	13	403		定性	121.0	30%			
3187	株式会社ウッディーコイケ	10	秩父市	栃本・大洞70A	4	0.30	すぎ	58	12	374		定性	112.0	30%			
3188	株式会社ウッディーコイケ	10	秩父市	栃本・大洞70A	9ウ	0.10	すぎ	69	14	449		定性	135.0	30%			
3189	株式会社ウッディーコイケ	10	秩父市	栃本・大洞70A	9エ	0.94	すぎ	61	13	396		定性	119.0	30%			
3190	株式会社ウッディーコイケ	10	秩父市	栃本・大洞70A	10ア	1.61	すぎ	63	13	410		定性	123.0	30%			
3191	株式会社ウッディーコイケ	10	秩父市	栃本・大洞70A	10イ	0.32	すぎ	46	10	269		定性	81.0	30%			
3192	株式会社ウッディーコイケ	10	秩父市	栃本・大洞70A	10ウ	0.13	ひのき	46	10	208		定性	62.0	30%			
3193	株式会社ウッディーコイケ	10	秩父市	栃本・大洞70A	10オ	0.05	ひのき	33	7	94		定性	28.0	30%			
3194	株式会社ウッディーコイケ	10	秩父市	栃本・大洞70A	10カ	0.06	ひのき	31	7	77		定性	23.0	30%			
3195	株式会社ウッディーコイケ	10	秩父市	栃本・大洞70A	11ア	0.52	すぎ	66	14	432		定性	130.0	30%			
3196	株式会社ウッディーコイケ	10	秩父市	栃本・大洞70A	11イ	0.09	ひのき	79	16	416		定性	125.0	30%			
3197	株式会社ウッディーコイケ	10	秩父市	栃本・大洞70A	11エ	1.20	すぎ	63	13	410		定性	123.0	30%			
3198	株式会社ウッディーコイケ	10	秩父市	栃本・大洞70A	11オ	0.05	ひのき	28	6	54		定性	16.0	30%			
3199	株式会社ウッディーコイケ	10	秩父市	栃本・大洞70A	12ア	0.19	すぎ	72	15	463		定性	139.0	30%			
3200	株式会社ウッディーコイケ	10	秩父市	栃本・大洞70A	12イ	0.20	すぎ	89	18	540		定性	162.0	30%			
3201	株式会社ウッディーコイケ	10	秩父市	栃本・大洞70A	12ウ	0.08	ひのき	41	9	166		定性	50.0	30%			
3202	株式会社ウッディーコイケ	10	秩父市	栃本・大洞70A	13	0.26	すぎ	74	15	473		定性	142.0	30%			
3203	株式会社ウッディーコイケ	10	秩父市	栃本・大洞70A	14	0.25	すぎ	81	17	505		定性	152.0	30%			
3204	株式会社ウッディーコイケ	10	秩父市	栃本・大洞70A	15	2.57	すぎ	78	16	491		定性	147.0	30%			
3205	株式会社ウッディーコイケ	10	秩父市	栃本・大洞70A	17	4.14	すぎ	70	14	453		定性	136.0	30%			
3206	株式会社ウッディーコイケ	10	秩父市	栃本・大洞70A	18	1.19	すぎ	68	14	444		定性	133.0	30%			
3207	株式会社ウッディーコイケ	10	秩父市	栃本・大洞70A	19	1.47	すぎ	64	13	417		定性	125.0	30%			
3208	株式会社ウッディーコイケ	10	秩父市	栃本・大洞70A	21	0.20	すぎ	74	15	473		定性	142.0	30%			
3209	株式会社ウッディーコイケ	10	秩父市	栃本・大洞70A	22ア	0.55	すぎ	67	14	439		定性	132.0	30%			

番号	事業実施主体	事業実施年度（令和）	所在場所			間伐を実施する森林の現況						間伐の内容			対図番号（団地番号、林小班番号等）	交付金希望	備考
			市町村	林班	小班	面積（ha）	樹種	林齢	齢級	立木材積（m3）	摘要	間伐の方法	間伐立木材積(m3)	間伐率（材積率%）			
3210	株式会社ウッディーコイケ	10	秩父市	栃本・大洞70A	22イ	2.01	すぎ	64	13	417		定性	125.0	30%			
3211	株式会社ウッディーコイケ	10	秩父市	栃本・大洞70A	23	0.16	すぎ	52	11	325		定性	98.0	30%			
3212	株式会社ウッディーコイケ	10	秩父市	栃本・大洞70A	25ア	2.20	すぎ	87	18	532		定性	160.0	30%			
3213	株式会社ウッディーコイケ	10	秩父市	栃本・大洞70A	25イ	1.20	すぎ	52	11	325		定性	98.0	30%			
3214	株式会社ウッディーコイケ	10	秩父市	栃本・大洞70A	26	0.68	すぎ	77	16	487		定性	146.0	30%			
3215	株式会社ウッディーコイケ	10	秩父市	栃本・大洞70A	27イ	2.17	すぎ	79	16	496		定性	149.0	30%			
3216	株式会社ウッディーコイケ	10	秩父市	栃本・大洞70A	28	0.86	すぎ	79	16	496		定性	149.0	30%			
3217	株式会社ウッディーコイケ	10	秩父市	栃本・大洞70A	29	7.24	すぎ	65	13	425		定性	128.0	30%			
3218	株式会社ウッディーコイケ	10	秩父市	栃本・大洞70B	2	0.52	ひのき	43	9	184		定性	55.0	30%			
3219	株式会社ウッディーコイケ	10	秩父市	栃本・大洞70B	3ア	1.29	すぎ	75	15	477		定性	143.0	30%			
3220	株式会社ウッディーコイケ	10	秩父市	栃本・大洞70B	3イ	0.11	ひのき	34	7	103		定性	31.0	30%			
3221	株式会社ウッディーコイケ	10	秩父市	栃本・大洞70C	2	0.46	ひのき	46	10	208		定性	62.0	30%			
3222	株式会社ウッディーコイケ	10	秩父市	栃本・大洞71	6ウ	0.45	からまつ	67	14	336		定性	101.0	30%			
3223	株式会社ウッディーコイケ	10	秩父市	栃本・大洞72	2ア	2.35	すぎ	64	13	417		定性	125.0	30%			
3224	株式会社ウッディーコイケ	10	秩父市	栃本・大洞72	3ア	0.14	すぎ	45	9	260		定性	78.0	30%			
3225	株式会社ウッディーコイケ	10	秩父市	栃本・大洞72	3イ	0.17	ひのき	40	8	156		定性	47.0	30%			
3226	株式会社ウッディーコイケ	10	秩父市	栃本・大洞72	5	0.12	すぎ	45	9	260		定性	78.0	30%			
3227	株式会社ウッディーコイケ	10	秩父市	栃本・大洞72	7ア	0.15	すぎ	47	10	279		定性	84.0	30%			
3228	株式会社ウッディーコイケ	10	秩父市	栃本・大洞72	7イ	3.57	からまつ	53	11	269		定性	81.0	30%			
3229	株式会社ウッディーコイケ	10	秩父市	栃本・大洞72	7ウ	0.13	からまつ	53	11	269		定性	81.0	30%			
3230	株式会社ウッディーコイケ	10	秩父市	栃本・大洞72	8ア	0.28	からまつ	53	11	269		定性	81.0	30%			
3231	株式会社ウッディーコイケ	10	秩父市	栃本・大洞72	8イ	0.40	さわら	67	14	439		定性	132.0	30%			
3232	株式会社ウッディーコイケ	10	秩父市	栃本・大洞72	10ア	2.63	からまつ	61	13	310		定性	93.0	30%			
3233	株式会社ウッディーコイケ	10	秩父市	栃本・大洞72	10イ	0.18	からまつ	61	13	310		定性	93.0	30%			
3234	株式会社ウッディーコイケ	10	秩父市	栃本・大洞72	11ア	0.80	すぎ	87	18	532		定性	160.0	30%			
3235	株式会社ウッディーコイケ	10	秩父市	栃本・大洞72	11イ	0.25	すぎ	72	15	463		定性	139.0	30%			
3236	株式会社ウッディーコイケ	10	秩父市	栃本・大洞72	12	0.55	すぎ	76	16	482		定性	145.0	30%			
3237	株式会社ウッディーコイケ	10	秩父市	栃本・大洞72	15	0.18	すぎ	65	13	425		定性	128.0	30%			
3238	株式会社ウッディーコイケ	10	秩父市	栃本・大洞72	16ア	1.30	ひのき	97	20	453		定性	136.0	30%			
3239	株式会社ウッディーコイケ	10	秩父市	栃本・大洞72	16イ	0.50	すぎ	39	8	195		定性	59.0	30%			
3240	株式会社ウッディーコイケ	10	秩父市	栃本・大洞72	16ウ	0.32	すぎ	44	9	249		定性	75.0	30%			
3241	株式会社ウッディーコイケ	10	秩父市	栃本・大洞72	17	0.81	ひのき	64	13	348		定性	104.0	30%			
3242	株式会社ウッディーコイケ	10	秩父市	栃本・大洞72	18	0.97	からまつ	61	13	310		定性	93.0	30%			
3243	株式会社ウッディーコイケ	10	秩父市	栃本・大洞72	19ア	1.20	からまつ	65	13	328		定性	98.0	30%			
3244	株式会社ウッディーコイケ	10	秩父市	栃本・大洞72	19イ	0.14	すぎ	42	9	228		定性	68.0	30%			
3245	株式会社ウッディーコイケ	10	秩父市	栃本・大洞72	19ウ	0.10	すぎ	34	7	135		定性	41.0	30%			
3246	株式会社ウッディーコイケ	10	秩父市	栃本・大洞72	21エ	0.09	ひのき	29	6	61		定性	18.0	30%			
3247	株式会社ウッディーコイケ	10	秩父市	栃本・大洞72	22ウ	0.58	からまつ	59	12	301		定性	90.0	30%			
3248	株式会社ウッディーコイケ	10	秩父市	栃本・大洞72	22エ	0.08	からまつ	29	6	84		定性	25.0	30%			
3249	株式会社ウッディーコイケ	10	秩父市	栃本・大洞72	22オ	0.06	ひのき	30	6	69		定性	21.0	30%			
3250	株式会社ウッディーコイケ	10	秩父市	栃本・大洞72	22カ	0.06	からまつ	30	6	93		定性	28.0	30%			
3251	株式会社ウッディーコイケ	11	秩父市	栃本・大洞73	2	1.32	からまつ	106	22	393		定性	118.0	30%			
3252	株式会社ウッディーコイケ	11	秩父市	栃本・大洞73	3	0.54	ひのき	99	20	453		定性	136.0	30%			
3253	株式会社ウッディーコイケ	11	秩父市	栃本・大洞73	4エ	0.44	ひのき	48	10	226		定性	68.0	30%			

番号	事業実施主体	事業実施年度（令和）	所在場所			間伐を実施する森林の現況						間伐の内容			対図番号（団地番号、林小班番号等）	交付金希望	備考
			市町村	林班	小班	面積（ha）	樹種	林齢	齢級	立木材積（m3）	摘要	間伐の方法	間伐立木材積(m3)	間伐率（材積率%）			
3254	株式会社ウッディーコイケ	11	秩父市	栃本・大洞73	5	1.10	ひのき	99	20	453		定性	136.0	30%			
3255	株式会社ウッディーコイケ	11	秩父市	栃本・大洞73	6ア	7.98	すぎ	62	13	403		定性	121.0	30%			
3256	株式会社ウッディーコイケ	11	秩父市	栃本・大洞73	6イ	1.00	ひのき	62	13	335		定性	101.0	30%			
3257	株式会社ウッディーコイケ	11	秩父市	栃本・大洞73	6ウ	6.99	からまつ	62	13	315		定性	95.0	30%			
3258	株式会社ウッディーコイケ	11	秩父市	栃本・大洞73	7	0.54	ひのき	47	10	217		定性	65.0	30%			
3259	株式会社ウッディーコイケ	11	秩父市	栃本・大洞73	8ア	0.50	すぎ	52	11	325		定性	98.0	30%			
3260	株式会社ウッディーコイケ	11	秩父市	栃本・大洞73	8イ	3.28	すぎ	47	10	279		定性	84.0	30%			
3261	株式会社ウッディーコイケ	11	秩父市	栃本・大洞73	8ウ	0.48	ひのき	47	10	217		定性	65.0	30%			
3262	株式会社ウッディーコイケ	11	秩父市	栃本・大洞73	8オ	0.11	ひのき	37	8	127		定性	38.0	30%			
3263	株式会社ウッディーコイケ	11	秩父市	栃本・大洞73	8カ	0.11	ひのき	34	7	103		定性	31.0	30%			
3264	株式会社ウッディーコイケ	11	秩父市	栃本・大洞73	9	0.20	すぎ	56	12	359		定性	108.0	30%			
3265	株式会社ウッディーコイケ	11	秩父市	栃本・大洞73	10イ	0.45	ひのき	52	11	260		定性	78.0	30%			
3266	株式会社ウッディーコイケ	11	秩父市	栃本・大洞73	10ウ	1.67	すぎ	52	11	325		定性	98.0	30%			
3267	株式会社ウッディーコイケ	11	秩父市	栃本・大洞73	10エ	0.17	すぎ	74	15	473		定性	142.0	30%			
3268	株式会社ウッディーコイケ	11	秩父市	栃本・大洞73	10オ	0.12	ひのき	29	6	61		定性	18.0	30%			
3269	株式会社ウッディーコイケ	11	秩父市	栃本・大洞73	10カ	0.20	ひのき	27	6	46		定性	14.0	30%			
3270	株式会社ウッディーコイケ	11	秩父市	栃本・大洞73	11ア	0.73	すぎ	87	18	532		定性	160.0	30%			
3271	株式会社ウッディーコイケ	11	秩父市	栃本・大洞73	11ウ	0.17	すぎ	47	10	279		定性	84.0	30%			
3272	株式会社ウッディーコイケ	11	秩父市	栃本・大洞73	11エ	0.08	ひのき	47	10	217		定性	65.0	30%			
3273	株式会社ウッディーコイケ	11	秩父市	栃本・大洞73	12ア	0.06	すぎ	49	10	297		定性	89.0	30%			
3274	株式会社ウッディーコイケ	11	秩父市	栃本・大洞73	12イ	2.21	すぎ	86	18	527		定性	158.0	30%			
3275	株式会社ウッディーコイケ	11	秩父市	栃本・大洞73	12ウ	0.08	ひのき	42	9	175		定性	53.0	30%			
3276	株式会社ウッディーコイケ	11	秩父市	栃本・大洞73	13	0.19	すぎ	52	11	325		定性	98.0	30%			
3277	株式会社ウッディーコイケ	11	秩父市	栃本・大洞73	14ア	1.08	すぎ	75	15	477		定性	143.0	30%			
3278	株式会社ウッディーコイケ	11	秩父市	栃本・大洞73	15ア	0.87	すぎ	71	15	458		定性	137.0	30%			
3279	株式会社ウッディーコイケ	11	秩父市	栃本・大洞73	15イ	0.30	すぎ	67	14	439		定性	132.0	30%			
3280	株式会社ウッディーコイケ	11	秩父市	栃本・大洞73	16ア	1.15	すぎ	69	14	449		定性	135.0	30%			
3281	株式会社ウッディーコイケ	11	秩父市	栃本・大洞73	16イ	1.40	すぎ	77	16	487		定性	146.0	30%			
3282	株式会社ウッディーコイケ	11	秩父市	栃本・大洞73	17	0.34	すぎ	79	16	496		定性	149.0	30%			
3283	株式会社ウッディーコイケ	11	秩父市	栃本・大洞73	18イ	3.26	すぎ	65	13	425		定性	128.0	30%			
3284	株式会社ウッディーコイケ	11	秩父市	栃本・大洞73	18ウ	0.09	ひのき	46	10	208		定性	62.0	30%			
3285	株式会社ウッディーコイケ	11	秩父市	栃本・大洞73	19ア	0.53	ひのき	46	10	208		定性	62.0	30%			
3286	株式会社ウッディーコイケ	11	秩父市	栃本・大洞73	19イ	3.59	すぎ	50	10	306		定性	92.0	30%			
3287	株式会社ウッディーコイケ	11	秩父市	栃本・大洞73	19ウ	3.01	ひのき	47	10	217		定性	65.0	30%			
3288	株式会社ウッディーコイケ	11	秩父市	栃本・大洞73	19エ	0.05	ひのき	34	7	103		定性	31.0	30%			
3289	株式会社ウッディーコイケ	11	秩父市	栃本・大洞73	20	0.75	すぎ	44	9	249		定性	75.0	30%			
3290	株式会社ウッディーコイケ	11	秩父市	栃本・大洞73	21ア	1.20	すぎ	49	10	297		定性	89.0	30%			
3291	株式会社ウッディーコイケ	11	秩父市	栃本・大洞73	21イ	1.20	ひのき	49	10	237		定性	71.0	30%			
3292	株式会社ウッディーコイケ	11	秩父市	栃本・大洞73	21ウ	0.30	すぎ	49	10	297		定性	89.0	30%			
3293	株式会社ウッディーコイケ	11	秩父市	栃本・大洞73	22ア	0.42	すぎ	67	14	439		定性	132.0	30%			
3294	株式会社ウッディーコイケ	11	秩父市	栃本・大洞73	22ウ	1.73	すぎ	55	11	351		定性	105.0	30%			
3295	株式会社ウッディーコイケ	11	秩父市	栃本・大洞73	23ア	1.00	すぎ	47	10	279		定性	84.0	30%			
3296	株式会社ウッディーコイケ	11	秩父市	栃本・大洞73	23イ	0.26	ひのき	47	10	217		定性	65.0	30%			
3297	株式会社ウッディーコイケ	11	秩父市	栃本・大洞73	25	1.98	すぎ	46	10	269		定性	81.0	30%			

番号	事業実施主体	事業実施年度（令和）	所在場所			間伐を実施する森林の現況						間伐の内容			対図番号（団地番号、林小班番号等）	交付金希望	備考
			市町村	林班	小班	面積（ha）	樹種	林齢	齢級	立木材積（m3）	摘要	間伐の方法	間伐立木材積(m3)	間伐率（材積率%）			
3298	株式会社ウッディーコイケ	11	秩父市	栃本・大洞73	26	0.44	すぎ	46	10	269		定性	81.0	30%			
3299	株式会社ウッディーコイケ	11	秩父市	栃本・大洞73	27	0.36	すぎ	45	9	260		定性	78.0	30%			
3300	株式会社ウッディーコイケ	11	秩父市	栃本・大洞73	28ア	1.32	すぎ	57	12	367		定性	110.0	30%			
3301	株式会社ウッディーコイケ	11	秩父市	栃本・大洞73	28イ	0.36	すぎ	68	14	444		定性	133.0	30%			
3302	株式会社ウッディーコイケ	11	秩父市	栃本・大洞73	29ア	0.97	すぎ	57	12	367		定性	110.0	30%			
3303	株式会社ウッディーコイケ	11	秩父市	栃本・大洞73	29イ	0.80	すぎ	69	14	449		定性	135.0	30%			
3304	株式会社ウッディーコイケ	11	秩父市	栃本・大洞73	29ウ	0.08	すぎ	57	12	367		定性	110.0	30%			
3305	株式会社ウッディーコイケ	11	秩父市	栃本・大洞73	30	0.42	すぎ	56	12	359		定性	108.0	30%			
3306	株式会社ウッディーコイケ	11	秩父市	栃本・大洞73	31ア	1.27	すぎ	61	13	396		定性	119.0	30%			
3307	株式会社ウッディーコイケ	11	秩父市	栃本・大洞73	31イ	1.67	すぎ	67	14	439		定性	132.0	30%			
3308	株式会社ウッディーコイケ	11	秩父市	栃本・大洞73	33ア	0.78	すぎ	57	12	367		定性	110.0	30%			
3309	株式会社ウッディーコイケ	11	秩父市	栃本・大洞73	34ア	0.22	すぎ	63	13	410		定性	123.0	30%			
3310	株式会社ウッディーコイケ	11	秩父市	栃本・大洞73	34イ	1.31	すぎ	58	12	374		定性	112.0	30%			
3311	株式会社ウッディーコイケ	11	秩父市	栃本・大洞73	36	1.89	すぎ	73	15	468		定性	140.0	30%			
3312	株式会社ウッディーコイケ	11	秩父市	栃本・大洞73	37	1.37	すぎ	68	14	444		定性	133.0	30%			
3313	株式会社ウッディーコイケ	11	秩父市	栃本・大洞73	38	1.04	すぎ	51	11	316		定性	95.0	30%			
3314	株式会社ウッディーコイケ	11	秩父市	栃本・大洞73	39	0.75	すぎ	68	14	444		定性	133.0	30%			
3315	株式会社ウッディーコイケ	11	秩父市	栃本・大洞73	601ア	1.76	すぎ	46	10	269		定性	81.0	30%			
3316	株式会社ウッディーコイケ	11	秩父市	栃本・大洞74	3ア	0.22	ひのき	70	14	376		定性	113.0	30%			
3317	株式会社ウッディーコイケ	11	秩父市	栃本・大洞74	3イ	0.05	ひのき	29	6	61		定性	18.0	30%			
3318	株式会社ウッディーコイケ	11	秩父市	栃本・大洞74	3エ	0.60	さわら	67	14	439		定性	132.0	30%			
3319	株式会社ウッディーコイケ	11	秩父市	栃本・大洞74	4ア	0.93	すぎ	76	16	482		定性	145.0	30%			
3320	株式会社ウッディーコイケ	11	秩父市	栃本・大洞74	4イ	0.10	からまつ	69	14	343		定性	103.0	30%			
3321	株式会社ウッディーコイケ	11	秩父市	栃本・大洞74	4ウ	0.07	ひのき	28	6	54		定性	16.0	30%			
3322	株式会社ウッディーコイケ	11	秩父市	栃本・大洞74	5	0.68	すぎ	69	14	449		定性	135.0	30%			
3323	株式会社ウッディーコイケ	11	秩父市	栃本・大洞74	6	1.25	すぎ	67	14	439		定性	132.0	30%			
3324	株式会社ウッディーコイケ	11	秩父市	栃本・大洞74	7	0.18	すぎ	68	14	444		定性	133.0	30%			
3325	株式会社ウッディーコイケ	11	秩父市	栃本・大洞74	8	0.64	すぎ	43	9	238		定性	71.0	30%			
3326	株式会社ウッディーコイケ	11	秩父市	栃本・大洞74	9ア	0.05	すぎ	49	10	297		定性	89.0	30%			
3327	株式会社ウッディーコイケ	11	秩父市	栃本・大洞74	9イ	0.18	さわら	72	15	463		定性	139.0	30%			
3328	株式会社ウッディーコイケ	11	秩父市	栃本・大洞74	10	0.60	すぎ	51	11	316		定性	95.0	30%			
3329	株式会社ウッディーコイケ	11	秩父市	栃本・大洞74	11ア	0.70	すぎ	77	16	487		定性	146.0	30%			
3330	株式会社ウッディーコイケ	11	秩父市	栃本・大洞74	11イ	0.50	すぎ	101	21	540		定性	162.0	30%			
3331	株式会社ウッディーコイケ	11	秩父市	栃本・大洞74	12ア	0.19	すぎ	77	16	487		定性	146.0	30%			
3332	株式会社ウッディーコイケ	11	秩父市	栃本・大洞74	12イ	0.32	ひのき	101	21	453		定性	136.0	30%			
3333	株式会社ウッディーコイケ	11	秩父市	栃本・大洞74	13ア	0.47	すぎ	68	14	444		定性	133.0	30%			
3334	株式会社ウッディーコイケ	11	秩父市	栃本・大洞74	13イ	1.13	すぎ	101	21	540		定性	162.0	30%			
3335	株式会社ウッディーコイケ	11	秩父市	栃本・大洞74	15	0.33	すぎ	68	14	444		定性	133.0	30%			
3336	株式会社ウッディーコイケ	11	秩父市	栃本・大洞74	17イ	0.90	すぎ	62	13	403		定性	121.0	30%			
3337	株式会社ウッディーコイケ	11	秩父市	栃本・大洞74	17ウ	1.50	すぎ	67	14	439		定性	132.0	30%			
3338	株式会社ウッディーコイケ	11	秩父市	栃本・大洞74	18	0.24	すぎ	68	14	444		定性	133.0	30%			
3339	株式会社ウッディーコイケ	11	秩父市	栃本・大洞74	20	0.87	すぎ	80	16	500		定性	150.0	30%			
3340	株式会社ウッディーコイケ	11	秩父市	栃本・大洞74	21	0.70	すぎ	75	15	477		定性	143.0	30%			
3341	株式会社ウッディーコイケ	11	秩父市	栃本・大洞74	22	0.45	すぎ	77	16	487		定性	146.0	30%			

番号	事業実施主体	事業実施年度（令和）	所在場所			間伐を実施する森林の現況						間伐の内容			対図番号（団地番号、林小班番号等）	交付金希望	備考
			市町村	林班	小班	面積（ha）	樹種	林齢	齢級	立木材積（m3）	摘要	間伐の方法	間伐立木材積(m3)	間伐率（材積率%）			
3342	株式会社ウッディーコイケ	11	秩父市	栃本・大洞74	23ア	2.25	すぎ	67	14	439		定性	132.0	30%			
3343	株式会社ウッディーコイケ	11	秩父市	栃本・大洞74	23イ	0.49	すぎ	54	11	343		定性	103.0	30%			
3344	株式会社ウッディーコイケ	11	秩父市	栃本・大洞74	24ア	0.89	すぎ	73	15	468		定性	140.0	30%			
3345	株式会社ウッディーコイケ	11	秩父市	栃本・大洞74	24イ	0.35	すぎ	82	17	510		定性	153.0	30%			
3346	株式会社ウッディーコイケ	11	秩父市	栃本・大洞74	25ア	2.80	すぎ	104	21	540		定性	162.0	30%			
3347	株式会社ウッディーコイケ	11	秩父市	栃本・大洞74	25イ	0.20	ひのき	41	9	166		定性	50.0	30%			
3348	株式会社ウッディーコイケ	11	秩父市	栃本・大洞74	26ア	0.96	すぎ	75	15	477		定性	143.0	30%			
3349	株式会社ウッディーコイケ	11	秩父市	栃本・大洞74	27ア	0.47	すぎ	76	16	482		定性	145.0	30%			
3350	株式会社ウッディーコイケ	11	秩父市	栃本・大洞74	27イ	0.52	すぎ	56	12	359		定性	108.0	30%			
3351	株式会社ウッディーコイケ	11	秩父市	栃本・大洞74	28ア	0.15	すぎ	67	14	439		定性	132.0	30%			
3352	株式会社ウッディーコイケ	11	秩父市	栃本・大洞74	28ウ	0.10	すぎ	53	11	334		定性	100.0	30%			
3353	株式会社ウッディーコイケ	11	秩父市	栃本・大洞74	29	1.18	すぎ	71	15	458		定性	137.0	30%			
3354	株式会社ウッディーコイケ	11	秩父市	栃本・大洞74	30	0.20	すぎ	62	13	403		定性	121.0	30%			
3355	株式会社ウッディーコイケ	11	秩父市	栃本・大洞74	31ア	2.65	すぎ	76	16	482		定性	145.0	30%			
3356	株式会社ウッディーコイケ	11	秩父市	栃本・大洞74	31イ	0.13	すぎ	62	13	403		定性	121.0	30%			
3357	株式会社ウッディーコイケ	11	秩父市	栃本・大洞74	32	0.28	すぎ	62	13	403		定性	121.0	30%			
3358	株式会社ウッディーコイケ	11	秩父市	栃本・大洞74	33	0.62	すぎ	67	14	439		定性	132.0	30%			
3359	株式会社ウッディーコイケ	11	秩父市	栃本・大洞74	34ア	5.12	ひのき	99	20	453		定性	136.0	30%			
3360	株式会社ウッディーコイケ	11	秩父市	栃本・大洞74	34イ	1.21	すぎ	68	14	444		定性	133.0	30%			
3361	株式会社ウッディーコイケ	11	秩父市	栃本・大洞74	34ウ	0.05	ひのき	29	6	61		定性	18.0	30%			
3362	株式会社ウッディーコイケ	11	秩父市	栃本・大洞74	35イ	0.08	ひのき	30	6	69		定性	21.0	30%			
3363	株式会社ウッディーコイケ	11	秩父市	栃本・大洞74	36ア	0.39	ひのき	43	9	184		定性	55.0	30%			
3364	株式会社ウッディーコイケ	11	秩父市	栃本・大洞74	36ウ	0.25	ひのき	41	9	166		定性	50.0	30%			
3365	株式会社ウッディーコイケ	11	秩父市	栃本・大洞74	36エ	0.12	ひのき	36	8	121		定性	36.0	30%			
3366	株式会社ウッディーコイケ	11	秩父市	栃本・大洞74	36オ	0.74	ひのき	25	5	31		定性	9.0	30%			
3367	株式会社ウッディーコイケ	11	秩父市	栃本・大洞74	37ア	0.59	すぎ	62	13	403		定性	121.0	30%			
3368	株式会社ウッディーコイケ	11	秩父市	栃本・大洞74	37ウ	0.32	すぎ	58	12	374		定性	112.0	30%			
3369	株式会社ウッディーコイケ	11	秩父市	栃本・大洞74	37オ	3.60	すぎ	60	12	389		定性	117.0	30%			
3370	株式会社ウッディーコイケ	11	秩父市	栃本・大洞74	38ア	1.17	すぎ	67	14	439		定性	132.0	30%			
3371	株式会社ウッディーコイケ	11	秩父市	栃本・大洞74	38イ	0.90	すぎ	46	10	269		定性	81.0	30%			
3372	株式会社ウッディーコイケ	11	秩父市	栃本・大洞74	602ア	2.50	すぎ	58	12	374		定性	112.0	30%			
3373	株式会社ウッディーコイケ	11	秩父市	栃本・大洞74	602イ	1.24	からまつ	58	12	295		定性	89.0	30%			
3374	株式会社ウッディーコイケ	12	秩父市	栃本・大洞75	2ア	1.85	すぎ	65	13	425		定性	128.0	30%			
3375	株式会社ウッディーコイケ	12	秩父市	栃本・大洞75	2イ	0.07	ひのき	34	7	103		定性	31.0	30%			
3376	株式会社ウッディーコイケ	12	秩父市	栃本・大洞75	3	0.36	すぎ	47	10	279		定性	84.0	30%			
3377	株式会社ウッディーコイケ	12	秩父市	栃本・大洞75	4ア	0.20	すぎ	47	10	279		定性	84.0	30%			
3378	株式会社ウッディーコイケ	12	秩父市	栃本・大洞75	4イ	1.03	すぎ	68	14	444		定性	133.0	30%			
3379	株式会社ウッディーコイケ	12	秩父市	栃本・大洞75	5	1.20	すぎ	86	18	527		定性	158.0	30%			
3380	株式会社ウッディーコイケ	12	秩父市	栃本・大洞75	6	0.07	ひのき	25	5	31		定性	9.0	30%			
3381	株式会社ウッディーコイケ	12	秩父市	栃本・大洞75	7	0.63	すぎ	101	21	540		定性	162.0	30%			
3382	株式会社ウッディーコイケ	12	秩父市	栃本・大洞75	8	0.15	すぎ	58	12	374		定性	112.0	30%			
3383	株式会社ウッディーコイケ	12	秩父市	栃本・大洞75	10	1.49	すぎ	64	13	417		定性	125.0	30%			
3384	株式会社ウッディーコイケ	12	秩父市	栃本・大洞75	11	0.13	すぎ	64	13	417		定性	125.0	30%			
3385	株式会社ウッディーコイケ	12	秩父市	栃本・大洞75	12ア	0.10	すぎ	57	12	367		定性	110.0	30%			

番号	事業実施主体	事業実施年度（令和）	所在場所			間伐を実施する森林の現況						間伐の内容			対図番号（団地番号、林小班番号等）	交付金希望	備考
			市町村	林班	小班	面積（ha）	樹種	林齢	齢級	立木材積（m3）	摘要	間伐の方法	間伐立木材積(m3)	間伐率（材積率%）			
3386	株式会社ウッディーコイケ	12	秩父市	栃本・大洞75	12イ	0.58	すぎ	124	25	540		定性	162.0	30%			
3387	株式会社ウッディーコイケ	12	秩父市	栃本・大洞75	14	0.57	すぎ	68	14	444		定性	133.0	30%			
3388	株式会社ウッディーコイケ	12	秩父市	栃本・大洞75	16	0.29	すぎ	77	16	487		定性	146.0	30%			
3389	株式会社ウッディーコイケ	12	秩父市	栃本・大洞75	17	0.14	すぎ	71	15	458		定性	137.0	30%			
3390	株式会社ウッディーコイケ	12	秩父市	栃本・大洞75	19	0.29	すぎ	84	17	519		定性	156.0	30%			
3391	株式会社ウッディーコイケ	12	秩父市	栃本・大洞75	20	0.63	すぎ	84	17	519		定性	156.0	30%			
3392	株式会社ウッディーコイケ	12	秩父市	栃本・大洞75	21	0.28	すぎ	73	15	468		定性	140.0	30%			
3393	株式会社ウッディーコイケ	12	秩父市	栃本・大洞75	22	0.35	すぎ	71	15	458		定性	137.0	30%			
3394	株式会社ウッディーコイケ	12	秩父市	栃本・大洞75	23	0.36	すぎ	73	15	468		定性	140.0	30%			
3395	株式会社ウッディーコイケ	12	秩父市	栃本・大洞75	24	0.75	すぎ	95	19	540		定性	162.0	30%			
3396	株式会社ウッディーコイケ	12	秩父市	栃本・大洞75	25	0.76	すぎ	74	15	473		定性	142.0	30%			
3397	株式会社ウッディーコイケ	12	秩父市	栃本・大洞75	26	0.05	すぎ	95	19	540		定性	162.0	30%			
3398	株式会社ウッディーコイケ	12	秩父市	栃本・大洞75	27	0.64	すぎ	84	17	519		定性	156.0	30%			
3399	株式会社ウッディーコイケ	12	秩父市	栃本・大洞75	28	0.65	すぎ	74	15	473		定性	142.0	30%			
3400	株式会社ウッディーコイケ	12	秩父市	栃本・大洞75	29	0.53	すぎ	75	15	477		定性	143.0	30%			
3401	株式会社ウッディーコイケ	12	秩父市	栃本・大洞75	30	0.57	すぎ	109	22	540		定性	162.0	30%			
3402	株式会社ウッディーコイケ	12	秩父市	栃本・大洞75	31ア	0.42	すぎ	54	11	343		定性	103.0	30%			
3403	株式会社ウッディーコイケ	12	秩父市	栃本・大洞75	31イ	0.17	すぎ	68	14	444		定性	133.0	30%			
3404	株式会社ウッディーコイケ	12	秩父市	栃本・大洞75	32イ	0.95	すぎ	72	15	463		定性	139.0	30%			
3405	株式会社ウッディーコイケ	12	秩父市	栃本・大洞75	32ウ	0.12	すぎ	38	8	183		定性	55.0	30%			
3406	株式会社ウッディーコイケ	12	秩父市	栃本・大洞75	33ア	0.13	すぎ	45	9	260		定性	78.0	30%			
3407	株式会社ウッディーコイケ	12	秩父市	栃本・大洞75	33イ	0.15	すぎ	79	16	496		定性	149.0	30%			
3408	株式会社ウッディーコイケ	12	秩父市	栃本・大洞75	34ア	0.86	すぎ	79	16	496		定性	149.0	30%			
3409	株式会社ウッディーコイケ	12	秩父市	栃本・大洞75	34イ	0.26	すぎ	57	12	367		定性	110.0	30%			
3410	株式会社ウッディーコイケ	12	秩父市	栃本・大洞75	34ウ	0.35	すぎ	52	11	325		定性	98.0	30%			
3411	株式会社ウッディーコイケ	12	秩父市	栃本・大洞75	35ア	0.11	すぎ	47	10	279		定性	84.0	30%			
3412	株式会社ウッディーコイケ	12	秩父市	栃本・大洞75	35イ	0.79	すぎ	74	15	473		定性	142.0	30%			
3413	株式会社ウッディーコイケ	12	秩父市	栃本・大洞75	36	0.21	すぎ	69	14	449		定性	135.0	30%			
3414	株式会社ウッディーコイケ	12	秩父市	栃本・大洞75	37イ	0.20	すぎ	64	13	417		定性	125.0	30%			
3415	株式会社ウッディーコイケ	12	秩父市	栃本・大洞75	37ウ	0.42	すぎ	56	12	359		定性	108.0	30%			
3416	株式会社ウッディーコイケ	12	秩父市	栃本・大洞75	37エ	0.21	すぎ	46	10	269		定性	81.0	30%			
3417	株式会社ウッディーコイケ	12	秩父市	栃本・大洞75	37オ	0.11	ひのき	46	10	208		定性	62.0	30%			
3418	株式会社ウッディーコイケ	12	秩父市	栃本・大洞75	38イ	0.10	すぎ	44	9	249		定性	75.0	30%			
3419	株式会社ウッディーコイケ	12	秩父市	栃本・大洞75	38ウ	0.05	ひのき	29	6	61		定性	18.0	30%			
3420	株式会社ウッディーコイケ	12	秩父市	栃本・大洞75	40	0.30	すぎ	63	13	410		定性	123.0	30%			
3421	株式会社ウッディーコイケ	12	秩父市	栃本・大洞75	42	0.11	すぎ	59	12	382		定性	115.0	30%			
3422	株式会社ウッディーコイケ	12	秩父市	栃本・大洞75	43	0.19	すぎ	47	10	279		定性	84.0	30%			
3423	株式会社ウッディーコイケ	12	秩父市	栃本・大洞75	45ア	0.50	すぎ	64	13	417		定性	125.0	30%			
3424	株式会社ウッディーコイケ	12	秩父市	栃本・大洞75	45イ	0.17	すぎ	46	10	269		定性	81.0	30%			
3425	株式会社ウッディーコイケ	12	秩父市	栃本・大洞75	45ウ	0.21	すぎ	89	18	540		定性	162.0	30%			
3426	株式会社ウッディーコイケ	12	秩父市	栃本・大洞75	45エ	0.38	すぎ	51	11	316		定性	95.0	30%			
3427	株式会社ウッディーコイケ	12	秩父市	栃本・大洞75	45オ	0.31	すぎ	50	10	306		定性	92.0	30%			
3428	株式会社ウッディーコイケ	12	秩父市	栃本・大洞75	46	1.07	すぎ	51	11	316		定性	95.0	30%			
3429	株式会社ウッディーコイケ	12	秩父市	栃本・大洞75	47	0.64	すぎ	71	15	458		定性	137.0	30%			

番号	事業実施主体	事業実施年度（令和）	所在場所			間伐を実施する森林の現況						間伐の内容			対図番号（団地番号、林小班番号等）	交付金希望	備考
			市町村	林班	小班	面積（ha）	樹種	林齢	齢級	立木材積（m3）	摘要	間伐の方法	間伐立木材積(m3)	間伐率（材積率%）			
3430	株式会社ウッディーコイケ	12	秩父市	栃本・大洞75	48	1.35	すぎ	74	15	473		定性	142.0	30%			
3431	株式会社ウッディーコイケ	12	秩父市	栃本・大洞75	49ア	0.63	すぎ	63	13	410		定性	123.0	30%			
3432	株式会社ウッディーコイケ	12	秩父市	栃本・大洞75	49イ	0.98	すぎ	48	10	288		定性	86.0	30%			
3433	株式会社ウッディーコイケ	12	秩父市	栃本・大洞75	49エ	0.04	ひのき	25	5	31		定性	9.0	30%			
3434	株式会社ウッディーコイケ	12	秩父市	栃本・大洞75	49オ	0.12	すぎ	30	6	93		定性	28.0	30%			
3435	株式会社ウッディーコイケ	12	秩父市	栃本・大洞75	49カ	0.17	すぎ	24	5	36		定性	11.0	30%			
3436	株式会社ウッディーコイケ	12	秩父市	栃本・大洞75	50	0.76	すぎ	68	14	444		定性	133.0	30%			
3437	株式会社ウッディーコイケ	12	秩父市	栃本・大洞75	51ア	1.03	すぎ	65	13	425		定性	128.0	30%			
3438	株式会社ウッディーコイケ	12	秩父市	栃本・大洞75	52	0.31	すぎ	68	14	444		定性	133.0	30%			
3439	株式会社ウッディーコイケ	12	秩父市	栃本・大洞75	53ア	0.04	すぎ	58	12	374		定性	112.0	30%			
3440	株式会社ウッディーコイケ	12	秩父市	栃本・大洞75	53イ	0.10	すぎ	44	9	249		定性	75.0	30%			
3441	株式会社ウッディーコイケ	12	秩父市	栃本・大洞75	53ウ	0.05	すぎ	52	11	325		定性	98.0	30%			
3442	株式会社ウッディーコイケ	12	秩父市	栃本・大洞75	54	1.08	すぎ	68	14	444		定性	133.0	30%			
3443	株式会社ウッディーコイケ	12	秩父市	栃本・大洞75	55ア	0.30	すぎ	61	13	396		定性	119.0	30%			
3444	株式会社ウッディーコイケ	12	秩父市	栃本・大洞75	55イ	0.05	すぎ	25	5	46		定性	14.0	30%			
3445	株式会社ウッディーコイケ	12	秩父市	栃本・大洞75	56ア	0.21	ひのき	85	17	439		定性	132.0	30%			
3446	株式会社ウッディーコイケ	12	秩父市	栃本・大洞75	56イ	0.18	ひのき	85	17	439		定性	132.0	30%			
3447	株式会社ウッディーコイケ	12	秩父市	栃本・大洞75	57ア	0.25	すぎ	68	14	444		定性	133.0	30%			
3448	株式会社ウッディーコイケ	12	秩父市	栃本・大洞75	58ア	0.22	すぎ	48	10	288		定性	86.0	30%			
3449	株式会社ウッディーコイケ	12	秩父市	栃本・大洞75	58イ	0.41	すぎ	84	17	519		定性	156.0	30%			
3450	株式会社ウッディーコイケ	12	秩父市	栃本・大洞75	59	0.09	すぎ	46	10	269		定性	81.0	30%			
3451	株式会社ウッディーコイケ	12	秩父市	栃本・大洞75	60ア	0.73	すぎ	68	14	444		定性	133.0	30%			
3452	株式会社ウッディーコイケ	12	秩父市	栃本・大洞75	60イ	0.20	すぎ	50	10	306		定性	92.0	30%			
3453	株式会社ウッディーコイケ	12	秩父市	栃本・大洞75	61ア	0.08	ひのき	52	11	260		定性	78.0	30%			
3454	株式会社ウッディーコイケ	12	秩父市	栃本・大洞75	61イ	0.63	ひのき	60	12	322		定性	97.0	30%			
3455	株式会社ウッディーコイケ	12	秩父市	栃本・大洞75	62	0.30	ひのき	61	13	329		定性	99.0	30%			
3456	株式会社ウッディーコイケ	12	秩父市	栃本・大洞75	63	0.14	すぎ	47	10	279		定性	84.0	30%			
3457	株式会社ウッディーコイケ	12	秩父市	栃本・大洞75	64ア	0.70	すぎ	71	15	458		定性	137.0	30%			
3458	株式会社ウッディーコイケ	12	秩父市	栃本・大洞75	64イ	0.23	すぎ	45	9	260		定性	78.0	30%			
3459	株式会社ウッディーコイケ	12	秩父市	栃本・大洞75	65	0.15	すぎ	68	14	444		定性	133.0	30%			
3460	株式会社ウッディーコイケ	12	秩父市	栃本・大洞75	66	0.12	すぎ	62	13	403		定性	121.0	30%			
3461	株式会社ウッディーコイケ	12	秩父市	栃本・大洞75	68	0.21	すぎ	67	14	439		定性	132.0	30%			
3462	株式会社ウッディーコイケ	12	秩父市	栃本・大洞75	69	0.14	すぎ	68	14	444		定性	133.0	30%			
3463	株式会社ウッディーコイケ	12	秩父市	栃本・大洞75	70ア	0.40	すぎ	56	12	359		定性	108.0	30%			
3464	株式会社ウッディーコイケ	12	秩父市	栃本・大洞75	70イ	0.20	すぎ	79	16	496		定性	149.0	30%			
3465	株式会社ウッディーコイケ	12	秩父市	栃本・大洞75	70ウ	0.10	すぎ	52	11	325		定性	98.0	30%			
3466	株式会社ウッディーコイケ	12	秩父市	栃本・大洞75	71	0.49	すぎ	76	16	482		定性	145.0	30%			
3467	株式会社ウッディーコイケ	12	秩父市	栃本・大洞75	72	0.10	すぎ	44	9	249		定性	75.0	30%			
3468	株式会社ウッディーコイケ	12	秩父市	栃本・大洞75	74ア	0.05	すぎ	74	15	473		定性	142.0	30%			
3469	株式会社ウッディーコイケ	12	秩父市	栃本・大洞75	74イ	0.07	ひのき	32	7	85		定性	26.0	30%			
3470	株式会社ウッディーコイケ	12	秩父市	栃本・大洞75	75	0.14	すぎ	62	13	403		定性	121.0	30%			
3471	株式会社ウッディーコイケ	12	秩父市	栃本・大洞75	76	0.21	すぎ	62	13	403		定性	121.0	30%			
3472	株式会社ウッディーコイケ	12	秩父市	栃本・大洞75	77	0.19	すぎ	56	12	359		定性	108.0	30%			
3473	株式会社ウッディーコイケ	12	秩父市	栃本・大洞75	78	0.24	すぎ	58	12	374		定性	112.0	30%			

番号	事業実施主体	事業実施年度（令和）	所在場所			間伐を実施する森林の現況						間伐の内容			対図番号（団地番号、林小班番号等）	交付金希望	備考
			市町村	林班	小班	面積（ha）	樹種	林齢	齢級	立木材積（m3）	摘要	間伐の方法	間伐立木材積(m3)	間伐率（材積率%）			
3474	株式会社ウッディーコイケ	12	秩父市	栃本・大洞75	79	0.64	すぎ	62	13	403		定性	121.0	30%			
3475	株式会社ウッディーコイケ	12	秩父市	栃本・大洞75	80	1.35	すぎ	77	16	487		定性	146.0	30%			
3476	株式会社ウッディーコイケ	12	秩父市	栃本・大洞75	81	0.14	すぎ	72	15	463		定性	139.0	30%			
3477	株式会社ウッディーコイケ	12	秩父市	栃本・大洞75	82	0.49	すぎ	67	14	439		定性	132.0	30%			
3478	株式会社ウッディーコイケ	12	秩父市	栃本・大洞75	83	0.13	すぎ	52	11	325		定性	98.0	30%			
3479	株式会社ウッディーコイケ	12	秩父市	栃本・大洞75	84ア	0.07	すぎ	69	14	449		定性	135.0	30%			
3480	株式会社ウッディーコイケ	12	秩父市	栃本・大洞75	84イ	0.07	すぎ	52	11	325		定性	98.0	30%			
3481	株式会社ウッディーコイケ	12	秩父市	栃本・大洞75	85	0.20	すぎ	52	11	325		定性	98.0	30%			
3482	株式会社ウッディーコイケ	12	秩父市	栃本・大洞75	86	0.25	すぎ	51	11	316		定性	95.0	30%			
3483	株式会社ウッディーコイケ	12	秩父市	栃本・大洞75	87ア	1.01	すぎ	51	11	316		定性	95.0	30%			
3484	株式会社ウッディーコイケ	12	秩父市	栃本・大洞75	88	0.22	すぎ	45	9	260		定性	78.0	30%			
3485	株式会社ウッディーコイケ	12	秩父市	栃本・大洞75	89	0.60	すぎ	67	14	439		定性	132.0	30%			
3486	株式会社ウッディーコイケ	12	秩父市	栃本・大洞75	90ア	0.31	すぎ	47	10	279		定性	84.0	30%			
3487	株式会社ウッディーコイケ	12	秩父市	栃本・大洞75	91ア	0.23	すぎ	45	9	260		定性	78.0	30%			
3488	株式会社ウッディーコイケ	12	秩父市	栃本・大洞75	91イ	0.24	すぎ	85	17	523		定性	157.0	30%			
3489	株式会社ウッディーコイケ	12	秩父市	栃本・大洞75	92ア	0.11	すぎ	62	13	403		定性	121.0	30%			
3490	株式会社ウッディーコイケ	12	秩父市	栃本・大洞75	92イ	0.10	すぎ	45	9	260		定性	78.0	30%			
3491	株式会社ウッディーコイケ	12	秩父市	栃本・大洞75	93	0.24	すぎ	64	13	417		定性	125.0	30%			
3492	株式会社ウッディーコイケ	12	秩父市	栃本・大洞75	94	0.08	すぎ	52	11	325		定性	98.0	30%			
3493	株式会社ウッディーコイケ	12	秩父市	栃本・大洞75	95ア	0.25	すぎ	63	13	410		定性	123.0	30%			
3494	株式会社ウッディーコイケ	12	秩父市	栃本・大洞75	95イ	0.46	すぎ	53	11	334		定性	100.0	30%			
3495	株式会社ウッディーコイケ	12	秩父市	栃本・大洞75	96ア	0.28	すぎ	52	11	325		定性	98.0	30%			
3496	株式会社ウッディーコイケ	12	秩父市	栃本・大洞75	96イ	0.14	すぎ	52	11	325		定性	98.0	30%			
3497	株式会社ウッディーコイケ	12	秩父市	栃本・大洞75	96ウ	0.08	すぎ	47	10	279		定性	84.0	30%			
3498	株式会社ウッディーコイケ	12	秩父市	栃本・大洞75	97	0.84	すぎ	52	11	325		定性	98.0	30%			
3499	株式会社ウッディーコイケ	12	秩父市	栃本・大洞75	98ア	0.19	すぎ	79	16	496		定性	149.0	30%			
3500	株式会社ウッディーコイケ	12	秩父市	栃本・大洞75	98イ	0.37	すぎ	79	16	496		定性	149.0	30%			
3501	株式会社ウッディーコイケ	12	秩父市	栃本・大洞75	99ア	0.18	すぎ	65	13	425		定性	128.0	30%			
3502	株式会社ウッディーコイケ	12	秩父市	栃本・大洞75	99イ	0.39	すぎ	65	13	425		定性	128.0	30%			
3503	株式会社ウッディーコイケ	12	秩父市	栃本・大洞75	100	0.49	すぎ	89	18	540		定性	162.0	30%			
3504	株式会社ウッディーコイケ	12	秩父市	栃本・大洞75	101ア	0.20	すぎ	59	12	382		定性	115.0	30%			
3505	株式会社ウッディーコイケ	12	秩父市	栃本・大洞75	101ウ	0.90	すぎ	67	14	439		定性	132.0	30%			
3506	株式会社ウッディーコイケ	12	秩父市	栃本・大洞75	102ア	0.66	すぎ	89	18	540		定性	162.0	30%			
3507	株式会社ウッディーコイケ	12	秩父市	栃本・大洞75	102イ	0.30	すぎ	62	13	403		定性	121.0	30%			
3508	株式会社ウッディーコイケ	12	秩父市	栃本・大洞75	103	0.35	すぎ	50	10	306		定性	92.0	30%			
3509	株式会社ウッディーコイケ	12	秩父市	栃本・大洞75	104ア	0.16	すぎ	52	11	325		定性	98.0	30%			
3510	株式会社ウッディーコイケ	12	秩父市	栃本・大洞75	104イ	0.10	すぎ	71	15	458		定性	137.0	30%			
3511	株式会社ウッディーコイケ	12	秩父市	栃本・大洞75	105	0.36	すぎ	58	12	374		定性	112.0	30%			
3512	株式会社ウッディーコイケ	12	秩父市	栃本・大洞75	106	0.14	すぎ	44	9	249		定性	75.0	30%			
3513	株式会社ウッディーコイケ	12	秩父市	栃本・大洞75	107	0.31	すぎ	74	15	473		定性	142.0	30%			
3514	株式会社ウッディーコイケ	12	秩父市	栃本・大洞75	109	0.10	すぎ	63	13	410		定性	123.0	30%			
3515	株式会社ウッディーコイケ	12	秩父市	栃本・大洞75	110	0.22	すぎ	65	13	425		定性	128.0	30%			
3516	株式会社ウッディーコイケ	12	秩父市	栃本・大洞75	111ア	0.20	すぎ	124	25	540		定性	162.0	30%			
3517	株式会社ウッディーコイケ	12	秩父市	栃本・大洞75	111イ	0.15	すぎ	61	13	396		定性	119.0	30%			

番号	事業実施主体	事業実施年度（令和）	所在場所			間伐を実施する森林の現況						間伐の内容			対図番号（団地番号、林小班番号等）	交付金希望	備考
			市町村	林班	小班	面積（ha）	樹種	林齢	齢級	立木材積（m3）	摘要	間伐の方法	間伐立木材積(m3)	間伐率（材積率%）			
3518	株式会社ウッディーコイケ	12	秩父市	栃本・大洞75	112ア	0.21	すぎ	61	13	396		定性	119.0	30%			
3519	株式会社ウッディーコイケ	12	秩父市	栃本・大洞75	112イ	0.29	すぎ	79	16	496		定性	149.0	30%			
3520	株式会社ウッディーコイケ	12	秩父市	栃本・大洞75	113ア	0.09	すぎ	74	15	473		定性	142.0	30%			
3521	株式会社ウッディーコイケ	12	秩父市	栃本・大洞77	2	0.29	すぎ	62	13	403		定性	121.0	30%			
3522	株式会社ウッディーコイケ	12	秩父市	栃本・大洞77	3	0.20	すぎ	67	14	439		定性	132.0	30%			
3523	株式会社ウッディーコイケ	12	秩父市	栃本・大洞77	4ア	0.48	すぎ	45	9	260		定性	78.0	30%			
3524	株式会社ウッディーコイケ	12	秩父市	栃本・大洞77	4イ	0.85	すぎ	99	20	540		定性	162.0	30%			
3525	株式会社ウッディーコイケ	12	秩父市	栃本・大洞77	4ウ	0.33	すぎ	61	13	396		定性	119.0	30%			
3526	株式会社ウッディーコイケ	12	秩父市	栃本・大洞77	6	0.20	すぎ	119	24	540		定性	162.0	30%			
3527	株式会社ウッディーコイケ	12	秩父市	栃本・大洞77	7ア	0.36	すぎ	84	17	519		定性	156.0	30%			
3528	株式会社ウッディーコイケ	12	秩父市	栃本・大洞77	7イ	0.25	すぎ	84	17	519		定性	156.0	30%			
3529	株式会社ウッディーコイケ	12	秩父市	栃本・大洞77	9	0.31	すぎ	84	17	519		定性	156.0	30%			
3530	株式会社ウッディーコイケ	12	秩父市	栃本・大洞77	10ア	0.10	すぎ	87	18	532		定性	160.0	30%			
3531	株式会社ウッディーコイケ	12	秩父市	栃本・大洞77	10イ	0.11	すぎ	87	18	532		定性	160.0	30%			
3532	株式会社ウッディーコイケ	12	秩父市	栃本・大洞77	11ア	0.22	すぎ	53	11	334		定性	100.0	30%			
3533	株式会社ウッディーコイケ	12	秩父市	栃本・大洞77	11イ	0.20	すぎ	55	11	351		定性	105.0	30%			
3534	株式会社ウッディーコイケ	12	秩父市	栃本・大洞77	11ウ	0.14	すぎ	66	14	432		定性	130.0	30%			
3535	株式会社ウッディーコイケ	12	秩父市	栃本・大洞77	11オ	0.05	すぎ	28	6	74		定性	22.0	30%			
3536	株式会社ウッディーコイケ	12	秩父市	栃本・大洞77	12イ	0.11	すぎ	52	11	325		定性	98.0	30%			
3537	株式会社ウッディーコイケ	12	秩父市	栃本・大洞77	13	0.09	すぎ	67	14	439		定性	132.0	30%			
3538	株式会社ウッディーコイケ	12	秩父市	栃本・大洞77	14	0.40	すぎ	71	15	458		定性	137.0	30%			
3539	株式会社ウッディーコイケ	12	秩父市	栃本・大洞77	17	0.02	すぎ	89	18	540		定性	162.0	30%			
3540	株式会社ウッディーコイケ	12	秩父市	栃本・大洞77	18ア	0.30	すぎ	79	16	496		定性	149.0	30%			
3541	株式会社ウッディーコイケ	12	秩父市	栃本・大洞77	18イ	0.34	すぎ	79	16	496		定性	149.0	30%			
3542	株式会社ウッディーコイケ	12	秩父市	栃本・大洞77	19	0.36	すぎ	74	15	473		定性	142.0	30%			
3543	株式会社ウッディーコイケ	12	秩父市	栃本・大洞77	20	0.28	すぎ	63	13	410		定性	123.0	30%			
3544	株式会社ウッディーコイケ	12	秩父市	栃本・大洞77	21ア	0.10	すぎ	74	15	473		定性	142.0	30%			
3545	株式会社ウッディーコイケ	12	秩父市	栃本・大洞77	21イ	0.10	すぎ	54	11	343		定性	103.0	30%			
3546	株式会社ウッディーコイケ	12	秩父市	栃本・大洞77	22	0.20	すぎ	75	15	477		定性	143.0	30%			
3547	株式会社ウッディーコイケ	12	秩父市	栃本・大洞77	23ア	0.49	すぎ	47	10	279		定性	84.0	30%			
3548	株式会社ウッディーコイケ	12	秩父市	栃本・大洞77	23イ	0.18	すぎ	79	16	496		定性	149.0	30%			
3549	株式会社ウッディーコイケ	12	秩父市	栃本・大洞77	24	0.11	ひのき	44	9	191		定性	57.0	30%			
3550	株式会社ウッディーコイケ	12	秩父市	栃本・大洞77	25ア	0.24	すぎ	57	12	367		定性	110.0	30%			
3551	株式会社ウッディーコイケ	12	秩父市	栃本・大洞77	26イ	0.60	すぎ	62	13	403		定性	121.0	30%			
3552	株式会社ウッディーコイケ	12	秩父市	栃本・大洞77	26ウ	0.05	すぎ	29	6	83		定性	25.0	30%			
3553	株式会社ウッディーコイケ	12	秩父市	栃本・大洞77	27ア	0.05	すぎ	47	10	279		定性	84.0	30%			
3554	株式会社ウッディーコイケ	12	秩父市	栃本・大洞77	29ア	0.15	すぎ	64	13	417		定性	125.0	30%			
3555	株式会社ウッディーコイケ	12	秩父市	栃本・大洞77	29イ	0.14	すぎ	64	13	417		定性	125.0	30%			
3556	株式会社ウッディーコイケ	12	秩父市	栃本・大洞77	30	0.11	すぎ	69	14	449		定性	135.0	30%			
3557	株式会社ウッディーコイケ	12	秩父市	栃本・大洞77	31イ	0.25	すぎ	69	14	449		定性	135.0	30%			
3558	株式会社ウッディーコイケ	12	秩父市	栃本・大洞77	32ア	0.35	すぎ	63	13	410		定性	123.0	30%			
3559	株式会社ウッディーコイケ	12	秩父市	栃本・大洞77	32イ	0.06	すぎ	49	10	297		定性	89.0	30%			
3560	株式会社ウッディーコイケ	12	秩父市	栃本・大洞77	33	0.12	すぎ	66	14	432		定性	130.0	30%			
3561	株式会社ウッディーコイケ	12	秩父市	栃本・大洞77	34ア	0.29	ひのき	89	18	453		定性	136.0	30%			

番号	事業実施主体	事業実施年度（令和）	所在場所			間伐を実施する森林の現況						間伐の内容			対図番号（団地番号、林小班番号等）	交付金希望	備考
			市町村	林班	小班	面積（ha）	樹種	林齢	齢級	立木材積（m3）	摘要	間伐の方法	間伐立木材積(m3)	間伐率（材積率%）			
3562	株式会社ウッディーコイケ	12	秩父市	栃本・大洞77	34イ	0.35	すぎ	65	13	425		定性	128.0	30%			
3563	株式会社ウッディーコイケ	12	秩父市	栃本・大洞77	34ウ	0.40	すぎ	63	13	410		定性	123.0	30%			
3564	株式会社ウッディーコイケ	12	秩父市	栃本・大洞77	35	0.30	すぎ	90	18	540		定性	162.0	30%			
3565	株式会社ウッディーコイケ	12	秩父市	栃本・大洞77	36	0.55	すぎ	74	15	473		定性	142.0	30%			
3566	株式会社ウッディーコイケ	12	秩父市	栃本・大洞77	37	0.27	すぎ	129	26	540		定性	162.0	30%			
3567	株式会社ウッディーコイケ	12	秩父市	栃本・大洞77	38	0.43	すぎ	79	16	496		定性	149.0	30%			
3568	株式会社ウッディーコイケ	12	秩父市	栃本・大洞77	39ア	0.91	ひのき	24	5	24		定性	7.0	30%			
3569	株式会社ウッディーコイケ	12	秩父市	栃本・大洞77	39イ	0.20	ひのき	24	5	24		定性	7.0	30%			
3570	株式会社ウッディーコイケ	12	秩父市	栃本・大洞77	40	0.36	ひのき	24	5	24		定性	7.0	30%			
3571	株式会社ウッディーコイケ	12	秩父市	栃本・大洞77	41ア	0.13	すぎ	57	12	367		定性	110.0	30%			
3572	株式会社ウッディーコイケ	12	秩父市	栃本・大洞77	41イ	0.09	すぎ	88	18	536		定性	161.0	30%			
3573	株式会社ウッディーコイケ	12	秩父市	栃本・大洞77	41ウ	0.05	ひのき	30	6	69		定性	21.0	30%			
3574	株式会社ウッディーコイケ	12	秩父市	栃本・大洞77	42	0.06	すぎ	68	14	444		定性	133.0	30%			
3575	株式会社ウッディーコイケ	12	秩父市	栃本・大洞77	43ア	0.11	すぎ	68	14	444		定性	133.0	30%			
3576	株式会社ウッディーコイケ	12	秩父市	栃本・大洞77	43イ	0.10	すぎ	68	14	444		定性	133.0	30%			
3577	株式会社ウッディーコイケ	12	秩父市	栃本・大洞77	44	0.24	すぎ	58	12	374		定性	112.0	30%			
3578	株式会社ウッディーコイケ	12	秩父市	栃本・大洞77	45ア	0.11	すぎ	47	10	279		定性	84.0	30%			
3579	株式会社ウッディーコイケ	12	秩父市	栃本・大洞77	46イ	0.81	すぎ	65	13	425		定性	128.0	30%			
3580	株式会社ウッディーコイケ	12	秩父市	栃本・大洞77	46ウ	0.38	すぎ	49	10	297		定性	89.0	30%			
3581	株式会社ウッディーコイケ	12	秩父市	栃本・大洞77	46エ	1.18	すぎ	72	15	463		定性	139.0	30%			
3582	株式会社ウッディーコイケ	12	秩父市	栃本・大洞77	46オ	0.70	すぎ	56	12	359		定性	108.0	30%			
3583	株式会社ウッディーコイケ	12	秩父市	栃本・大洞77	46カ	0.70	すぎ	50	10	306		定性	92.0	30%			
3584	株式会社ウッディーコイケ	12	秩父市	栃本・大洞77	46キ	0.12	すぎ	49	10	297		定性	89.0	30%			
3585	株式会社ウッディーコイケ	12	秩父市	栃本・大洞77	46ク	0.11	すぎ	30	6	93		定性	28.0	30%			
3586	株式会社ウッディーコイケ	12	秩父市	栃本・大洞77	47ア	0.07	すぎ	59	12	382		定性	115.0	30%			
3587	株式会社ウッディーコイケ	12	秩父市	栃本・大洞77	47イ	0.19	すぎ	35	7	147		定性	44.0	30%			
3588	株式会社ウッディーコイケ	12	秩父市	栃本・大洞77	48	0.28	すぎ	53	11	334		定性	100.0	30%			
3589	株式会社ウッディーコイケ	12	秩父市	栃本・大洞77	49ア	0.10	すぎ	37	8	171		定性	51.0	30%			
3590	株式会社ウッディーコイケ	12	秩父市	栃本・大洞77	49イ	0.09	すぎ	36	8	159		定性	48.0	30%			
3591	株式会社ウッディーコイケ	12	秩父市	栃本・大洞77	49ウ	0.18	すぎ	43	9	238		定性	71.0	30%			
3592	株式会社ウッディーコイケ	12	秩父市	栃本・大洞77	49エ	0.18	すぎ	51	11	316		定性	95.0	30%			
3593	株式会社ウッディーコイケ	12	秩父市	栃本・大洞77	49オ	0.05	すぎ	33	7	124		定性	37.0	30%			
3594	株式会社ウッディーコイケ	12	秩父市	栃本・大洞77	49ク	0.05	すぎ	29	6	83		定性	25.0	30%			
3595	株式会社ウッディーコイケ	12	秩父市	栃本・大洞77	49ケ	0.05	すぎ	31	7	104		定性	31.0	30%			
3596	株式会社ウッディーコイケ	12	秩父市	栃本・大洞77	50	0.48	すぎ	71	15	458		定性	137.0	30%			
3597	株式会社ウッディーコイケ	12	秩父市	栃本・大洞77	51	0.49	すぎ	53	11	334		定性	100.0	30%			
3598	株式会社ウッディーコイケ	12	秩父市	栃本・大洞77	52イ	0.08	ひのき	42	9	175		定性	53.0	30%			
3599	株式会社ウッディーコイケ	12	秩父市	栃本・大洞77	53	0.30	すぎ	56	12	359		定性	108.0	30%			
3600	株式会社ウッディーコイケ	12	秩父市	栃本・大洞77	54	0.14	すぎ	67	14	439		定性	132.0	30%			
3601	株式会社ウッディーコイケ	12	秩父市	栃本・大洞77	55	0.34	すぎ	51	11	316		定性	95.0	30%			
3602	株式会社ウッディーコイケ	12	秩父市	栃本・大洞77	56	0.13	すぎ	59	12	382		定性	115.0	30%			
3603	株式会社ウッディーコイケ	12	秩父市	栃本・大洞77	57	0.30	ひのき	96	20	453		定性	136.0	30%			
3604	株式会社ウッディーコイケ	12	秩父市	栃本・大洞77	58ア	0.40	すぎ	60	12	389		定性	117.0	30%			
3605	株式会社ウッディーコイケ	12	秩父市	栃本・大洞77	58イ	0.02	すぎ	62	13	403		定性	121.0	30%			

番号	事業実施主体	事業実施年度（令和）	所在場所			間伐を実施する森林の現況						間伐の内容			対図番号（団地番号、林小班番号等）	交付金希望	備考
			市町村	林班	小班	面積（ha）	樹種	林齢	齢級	立木材積（m3）	摘要	間伐の方法	間伐立木材積(m3)	間伐率（材積率%）			
3606	株式会社ウッディーコイケ	12	秩父市	栃本・大洞77	59	0.06	すぎ	43	9	238		定性	71.0	30%			
3607	株式会社ウッディーコイケ	12	秩父市	栃本・大洞77	60ア	0.29	すぎ	43	9	238		定性	71.0	30%			
3608	株式会社ウッディーコイケ	12	秩父市	栃本・大洞77	60イ	0.08	すぎ	44	9	249		定性	75.0	30%			
3609	株式会社ウッディーコイケ	12	秩父市	栃本・大洞77	61ア	0.35	すぎ	44	9	249		定性	75.0	30%			
3610	株式会社ウッディーコイケ	12	秩父市	栃本・大洞77	61イ	0.09	すぎ	64	13	417		定性	125.0	30%			
3611	株式会社ウッディーコイケ	12	秩父市	栃本・大洞77	63	0.09	すぎ	45	9	260		定性	78.0	30%			
3612	株式会社ウッディーコイケ	12	秩父市	栃本・大洞77	64ア	0.43	すぎ	68	14	444		定性	133.0	30%			
3613	株式会社ウッディーコイケ	12	秩父市	栃本・大洞77	64イ	0.16	すぎ	47	10	279		定性	84.0	30%			
3614	株式会社ウッディーコイケ	12	秩父市	栃本・大洞77	64ウ	0.18	すぎ	74	15	473		定性	142.0	30%			
3615	株式会社ウッディーコイケ	12	秩父市	栃本・大洞77	65	0.65	すぎ	99	20	540		定性	162.0	30%			
3616	株式会社ウッディーコイケ	12	秩父市	栃本・大洞77	66	0.05	すぎ	82	17	510		定性	153.0	30%			
3617	株式会社ウッディーコイケ	12	秩父市	栃本・大洞77	67	0.22	すぎ	79	16	496		定性	149.0	30%			
3618	株式会社ウッディーコイケ	12	秩父市	栃本・大洞77	68ア	0.05	すぎ	48	10	288		定性	86.0	30%			
3619	株式会社ウッディーコイケ	12	秩父市	栃本・大洞77	72	0.13	すぎ	70	14	453		定性	136.0	30%			
3620	株式会社ウッディーコイケ	12	秩父市	栃本・大洞77	73	0.06	すぎ	63	13	410		定性	123.0	30%			
3621	株式会社ウッディーコイケ	12	秩父市	栃本・大洞77	74	0.04	すぎ	63	13	410		定性	123.0	30%			
3622	株式会社ウッディーコイケ	12	秩父市	栃本・大洞77	75	0.10	すぎ	45	9	260		定性	78.0	30%			
3623	株式会社ウッディーコイケ	13	秩父市	栃本・大洞79	1	0.24	すぎ	68	14	444		定性	133.0	30%			
3624	株式会社ウッディーコイケ	13	秩父市	栃本・大洞79	2	0.12	すぎ	74	15	473		定性	142.0	30%			
3625	株式会社ウッディーコイケ	13	秩父市	栃本・大洞79	3	0.18	すぎ	69	14	449		定性	135.0	30%			
3626	株式会社ウッディーコイケ	13	秩父市	栃本・大洞79	4	0.24	すぎ	57	12	367		定性	110.0	30%			
3627	株式会社ウッディーコイケ	13	秩父市	栃本・大洞79	5	0.12	すぎ	62	13	403		定性	121.0	30%			
3628	株式会社ウッディーコイケ	13	秩父市	栃本・大洞79	6ア	0.03	すぎ	67	14	439		定性	132.0	30%			
3629	株式会社ウッディーコイケ	13	秩父市	栃本・大洞79	6イ	0.10	すぎ	52	11	325		定性	98.0	30%			
3630	株式会社ウッディーコイケ	13	秩父市	栃本・大洞79	6ウ	0.07	すぎ	66	14	432		定性	130.0	30%			
3631	株式会社ウッディーコイケ	13	秩父市	栃本・大洞79	6エ	0.11	すぎ	69	14	449		定性	135.0	30%			
3632	株式会社ウッディーコイケ	13	秩父市	栃本・大洞79	7イ	0.06	すぎ	29	6	83		定性	25.0	30%			
3633	株式会社ウッディーコイケ	13	秩父市	栃本・大洞79	8	0.12	すぎ	71	15	458		定性	137.0	30%			
3634	株式会社ウッディーコイケ	13	秩父市	栃本・大洞79	9ア	0.12	すぎ	68	14	444		定性	133.0	30%			
3635	株式会社ウッディーコイケ	13	秩父市	栃本・大洞79	9イ	0.60	すぎ	58	12	374		定性	112.0	30%			
3636	株式会社ウッディーコイケ	13	秩父市	栃本・大洞79	10	0.24	すぎ	58	12	374		定性	112.0	30%			
3637	株式会社ウッディーコイケ	13	秩父市	栃本・大洞79	11ア	0.64	すぎ	76	16	482		定性	145.0	30%			
3638	株式会社ウッディーコイケ	13	秩父市	栃本・大洞79	12ア	0.41	すぎ	52	11	325		定性	98.0	30%			
3639	株式会社ウッディーコイケ	13	秩父市	栃本・大洞79	12イ	0.21	すぎ	65	13	425		定性	128.0	30%			
3640	株式会社ウッディーコイケ	13	秩父市	栃本・大洞79	13ア	0.14	すぎ	52	11	325		定性	98.0	30%			
3641	株式会社ウッディーコイケ	13	秩父市	栃本・大洞79	13イ	0.62	すぎ	67	14	439		定性	132.0	30%			
3642	株式会社ウッディーコイケ	13	秩父市	栃本・大洞79	14ア	0.40	すぎ	67	14	439		定性	132.0	30%			
3643	株式会社ウッディーコイケ	13	秩父市	栃本・大洞79	14イ	0.15	すぎ	67	14	439		定性	132.0	30%			
3644	株式会社ウッディーコイケ	13	秩父市	栃本・大洞79	15	0.12	すぎ	67	14	439		定性	132.0	30%			
3645	株式会社ウッディーコイケ	13	秩父市	栃本・大洞79	16	0.44	すぎ	51	11	316		定性	95.0	30%			
3646	株式会社ウッディーコイケ	13	秩父市	栃本・大洞79	17ア	0.11	すぎ	71	15	458		定性	137.0	30%			
3647	株式会社ウッディーコイケ	13	秩父市	栃本・大洞79	17イ	0.10	すぎ	55	11	351		定性	105.0	30%			
3648	株式会社ウッディーコイケ	13	秩父市	栃本・大洞79	18	0.05	すぎ	47	10	279		定性	84.0	30%			
3649	株式会社ウッディーコイケ	13	秩父市	栃本・大洞79	20ア	0.04	すぎ	79	16	496		定性	149.0	30%			

番号	事業実施主体	事業実施年度（令和）	所在場所			間伐を実施する森林の現況						間伐の内容			対図番号（団地番号、林小班番号等）	交付金希望	備考
			市町村	林班	小班	面積（ha）	樹種	林齢	齢級	立木材積（m3）	摘要	間伐の方法	間伐立木材積(m3)	間伐率（材積率%）			
3650	株式会社ウッディーコイケ	13	秩父市	栃本・大洞79	20イ	0.04	すぎ	66	14	432		定性	130.0	30%			
3651	株式会社ウッディーコイケ	13	秩父市	栃本・大洞79	21	0.07	すぎ	55	11	351		定性	105.0	30%			
3652	株式会社ウッディーコイケ	13	秩父市	栃本・大洞79	22	0.20	すぎ	47	10	279		定性	84.0	30%			
3653	株式会社ウッディーコイケ	13	秩父市	栃本・大洞79	23	0.15	すぎ	45	9	260		定性	78.0	30%			
3654	株式会社ウッディーコイケ	13	秩父市	栃本・大洞79	24ア	0.03	すぎ	110	22	540		定性	162.0	30%			
3655	株式会社ウッディーコイケ	13	秩父市	栃本・大洞79	24イ	0.15	すぎ	110	22	540		定性	162.0	30%			
3656	株式会社ウッディーコイケ	13	秩父市	栃本・大洞79	24ウ	0.10	ひのき	110	22	453		定性	136.0	30%			
3657	株式会社ウッディーコイケ	13	秩父市	栃本・大洞79	25ア	0.04	すぎ	109	22	540		定性	162.0	30%			
3658	株式会社ウッディーコイケ	13	秩父市	栃本・大洞79	25イ	0.10	ひのき	29	6	61		定性	18.0	30%			
3659	株式会社ウッディーコイケ	13	秩父市	栃本・大洞79	26ア	0.25	すぎ	68	14	444		定性	133.0	30%			
3660	株式会社ウッディーコイケ	13	秩父市	栃本・大洞79	26イ	0.10	すぎ	69	14	449		定性	135.0	30%			
3661	株式会社ウッディーコイケ	13	秩父市	栃本・大洞79	27ア	0.07	ひのき	147	30	453		定性	136.0	30%			
3662	株式会社ウッディーコイケ	13	秩父市	栃本・大洞79	27イ	0.19	ひのき	29	6	61		定性	18.0	30%			
3663	株式会社ウッディーコイケ	13	秩父市	栃本・大洞79	28	0.24	すぎ	57	12	367		定性	110.0	30%			
3664	株式会社ウッディーコイケ	13	秩父市	栃本・大洞79	29	0.21	すぎ	76	16	482		定性	145.0	30%			
3665	株式会社ウッディーコイケ	13	秩父市	栃本・大洞79	30ア	0.20	すぎ	69	14	449		定性	135.0	30%			
3666	株式会社ウッディーコイケ	13	秩父市	栃本・大洞79	31	0.07	すぎ	69	14	449		定性	135.0	30%			
3667	株式会社ウッディーコイケ	13	秩父市	栃本・大洞79	32	0.06	すぎ	79	16	496		定性	149.0	30%			
3668	株式会社ウッディーコイケ	13	秩父市	栃本・大洞79	33ア	0.17	すぎ	56	12	359		定性	108.0	30%			
3669	株式会社ウッディーコイケ	13	秩父市	栃本・大洞79	33イ	0.30	すぎ	56	12	359		定性	108.0	30%			
3670	株式会社ウッディーコイケ	13	秩父市	栃本・大洞79	34	0.11	ひのき	96	20	453		定性	136.0	30%			
3671	株式会社ウッディーコイケ	13	秩父市	栃本・大洞79	35ア	0.11	すぎ	52	11	325		定性	98.0	30%			
3672	株式会社ウッディーコイケ	13	秩父市	栃本・大洞79	35イ	0.01	すぎ	52	11	325		定性	98.0	30%			
3673	株式会社ウッディーコイケ	13	秩父市	栃本・大洞79	36ア	0.05	すぎ	60	12	389		定性	117.0	30%			
3674	株式会社ウッディーコイケ	13	秩父市	栃本・大洞79	36イ	0.05	ひのき	46	10	208		定性	62.0	30%			
3675	株式会社ウッディーコイケ	13	秩父市	栃本・大洞79	37ア	0.13	すぎ	48	10	288		定性	86.0	30%			
3676	株式会社ウッディーコイケ	13	秩父市	栃本・大洞79	37イ	0.09	すぎ	67	14	439		定性	132.0	30%			
3677	株式会社ウッディーコイケ	13	秩父市	栃本・大洞79	38ア	1.12	すぎ	54	11	343		定性	103.0	30%			
3678	株式会社ウッディーコイケ	13	秩父市	栃本・大洞79	39	0.18	すぎ	46	10	269		定性	81.0	30%			
3679	株式会社ウッディーコイケ	13	秩父市	栃本・大洞79	40	0.21	ひのき	38	8	139		定性	42.0	30%			
3680	株式会社ウッディーコイケ	13	秩父市	栃本・大洞79	41	0.07	ひのき	39	8	148		定性	44.0	30%			
3681	株式会社ウッディーコイケ	13	秩父市	栃本・大洞79	42	0.27	すぎ	54	11	343		定性	103.0	30%			
3682	株式会社ウッディーコイケ	13	秩父市	栃本・大洞79	43	0.20	すぎ	45	9	260		定性	78.0	30%			
3683	株式会社ウッディーコイケ	13	秩父市	栃本・大洞79	45ア	0.56	すぎ	53	11	334		定性	100.0	30%			
3684	株式会社ウッディーコイケ	13	秩父市	栃本・大洞79	45イ	0.19	ひのき	89	18	453		定性	136.0	30%			
3685	株式会社ウッディーコイケ	13	秩父市	栃本・大洞79	46	0.12	すぎ	74	15	473		定性	142.0	30%			
3686	株式会社ウッディーコイケ	13	秩父市	栃本・大洞79	47	0.35	すぎ	57	12	367		定性	110.0	30%			
3687	株式会社ウッディーコイケ	13	秩父市	栃本・大洞79	48	0.55	すぎ	52	11	325		定性	98.0	30%			
3688	株式会社ウッディーコイケ	13	秩父市	栃本・大洞79	50	0.45	すぎ	67	14	439		定性	132.0	30%			
3689	株式会社ウッディーコイケ	13	秩父市	栃本・大洞79	51イ	3.36	すぎ	71	15	458		定性	137.0	30%			
3690	株式会社ウッディーコイケ	13	秩父市	栃本・大洞79	51ウ	2.45	すぎ	60	12	389		定性	117.0	30%			
3691	株式会社ウッディーコイケ	13	秩父市	栃本・大洞79	51エ	1.05	ひのき	60	12	322		定性	97.0	30%			
3692	株式会社ウッディーコイケ	13	秩父市	栃本・大洞79	52	0.15	ひのき	110	22	453		定性	136.0	30%			
3693	株式会社ウッディーコイケ	13	秩父市	栃本・大洞79	53	1.11	すぎ	68	14	444		定性	133.0	30%			

番号	事業実施主体	事業実施年度（令和）	所在場所			間伐を実施する森林の現況						間伐の内容			対図番号（団地番号、林小班番号等）	交付金希望	備考
			市町村	林班	小班	面積（ha）	樹種	林齢	齢級	立木材積（m3）	摘要	間伐の方法	間伐立木材積(m3)	間伐率（材積率%）			
3694	株式会社ウッディーコイケ	13	秩父市	栃本・大洞79	54ア	1.02	すぎ	65	13	425		定性	128.0	30%			
3695	株式会社ウッディーコイケ	13	秩父市	栃本・大洞79	56	0.25	すぎ	74	15	473		定性	142.0	30%			
3696	株式会社ウッディーコイケ	13	秩父市	栃本・大洞79	57ア	0.06	すぎ	101	21	540		定性	162.0	30%			
3697	株式会社ウッディーコイケ	13	秩父市	栃本・大洞79	57イ	0.06	ひのき	101	21	453		定性	136.0	30%			
3698	株式会社ウッディーコイケ	13	秩父市	栃本・大洞79	58	0.40	ひのき	101	21	453		定性	136.0	30%			
3699	株式会社ウッディーコイケ	13	秩父市	栃本・大洞79	59	0.40	すぎ	62	13	403		定性	121.0	30%			
3700	株式会社ウッディーコイケ	13	秩父市	栃本・大洞79	60	0.15	すぎ	45	9	260		定性	78.0	30%			
3701	株式会社ウッディーコイケ	13	秩父市	栃本・大洞79	61	0.14	すぎ	79	16	496		定性	149.0	30%			
3702	株式会社ウッディーコイケ	13	秩父市	栃本・大洞79	62ア	0.05	すぎ	79	16	496		定性	149.0	30%			
3703	株式会社ウッディーコイケ	13	秩父市	栃本・大洞79	62イ	0.31	すぎ	99	20	540		定性	162.0	30%			
3704	株式会社ウッディーコイケ	13	秩父市	栃本・大洞79	65	0.40	すぎ	68	14	444		定性	133.0	30%			
3705	株式会社ウッディーコイケ	13	秩父市	栃本・大洞79	67	0.17	すぎ	68	14	444		定性	133.0	30%			
3706	株式会社ウッディーコイケ	13	秩父市	栃本・大洞79	68	0.06	すぎ	61	13	396		定性	119.0	30%			
3707	株式会社ウッディーコイケ	13	秩父市	栃本・大洞79	70ア	0.20	すぎ	46	10	269		定性	81.0	30%			
3708	株式会社ウッディーコイケ	13	秩父市	栃本・大洞79	70イ	0.20	すぎ	58	12	374		定性	112.0	30%			
3709	株式会社ウッディーコイケ	13	秩父市	栃本・大洞79	71ア	0.15	すぎ	58	12	374		定性	112.0	30%			
3710	株式会社ウッディーコイケ	13	秩父市	栃本・大洞79	71イ	0.15	すぎ	62	13	403		定性	121.0	30%			
3711	株式会社ウッディーコイケ	13	秩父市	栃本・大洞79	72	0.28	すぎ	56	12	359		定性	108.0	30%			
3712	株式会社ウッディーコイケ	13	秩父市	栃本・大洞79	73	0.25	すぎ	67	14	439		定性	132.0	30%			
3713	株式会社ウッディーコイケ	13	秩父市	栃本・大洞79	74ア	0.35	すぎ	57	12	367		定性	110.0	30%			
3714	株式会社ウッディーコイケ	13	秩父市	栃本・大洞79	74イ	0.47	すぎ	55	11	351		定性	105.0	30%			
3715	株式会社ウッディーコイケ	13	秩父市	栃本・大洞79	74ウ	0.09	ひのき	25	5	31		定性	9.0	30%			
3716	株式会社ウッディーコイケ	13	秩父市	栃本・大洞79	75ア	0.16	すぎ	49	10	297		定性	89.0	30%			
3717	株式会社ウッディーコイケ	13	秩父市	栃本・大洞79	75イ	0.05	ひのき	29	6	61		定性	18.0	30%			
3718	株式会社ウッディーコイケ	13	秩父市	栃本・大洞79	75エ	0.26	ひのき	29	6	61		定性	18.0	30%			
3719	株式会社ウッディーコイケ	13	秩父市	栃本・大洞79	76ア	0.28	すぎ	67	14	439		定性	132.0	30%			
3720	株式会社ウッディーコイケ	13	秩父市	栃本・大洞79	76イ	0.16	すぎ	62	13	403		定性	121.0	30%			
3721	株式会社ウッディーコイケ	13	秩父市	栃本・大洞79	76ウ	0.08	すぎ	52	11	325		定性	98.0	30%			
3722	株式会社ウッディーコイケ	13	秩父市	栃本・大洞79	76エ	0.32	すぎ	60	12	389		定性	117.0	30%			
3723	株式会社ウッディーコイケ	13	秩父市	栃本・大洞79	77	0.21	すぎ	68	14	444		定性	133.0	30%			
3724	株式会社ウッディーコイケ	13	秩父市	栃本・大洞79	78	0.36	すぎ	69	14	449		定性	135.0	30%			
3725	株式会社ウッディーコイケ	13	秩父市	栃本・大洞79	79	0.17	すぎ	69	14	449		定性	135.0	30%			
3726	株式会社ウッディーコイケ	13	秩父市	栃本・大洞79	81	0.89	すぎ	71	15	458		定性	137.0	30%			
3727	株式会社ウッディーコイケ	13	秩父市	栃本・大洞79	83	0.15	すぎ	89	18	540		定性	162.0	30%			
3728	株式会社ウッディーコイケ	13	秩父市	栃本・大洞79	84	0.40	すぎ	65	13	425		定性	128.0	30%			
3729	株式会社ウッディーコイケ	13	秩父市	栃本・大洞79	85	0.67	すぎ	48	10	288		定性	86.0	30%			
3730	株式会社ウッディーコイケ	13	秩父市	栃本・大洞79	86	0.09	すぎ	74	15	473		定性	142.0	30%			
3731	株式会社ウッディーコイケ	13	秩父市	栃本・大洞79	88	0.94	すぎ	48	10	288		定性	86.0	30%			
3732	株式会社ウッディーコイケ	13	秩父市	栃本・大洞79	89	0.15	すぎ	74	15	473		定性	142.0	30%			
3733	株式会社ウッディーコイケ	13	秩父市	栃本・大洞79	90	0.07	すぎ	49	10	297		定性	89.0	30%			
3734	株式会社ウッディーコイケ	13	秩父市	栃本・大洞79	91ア	0.15	ひのき	33	7	94		定性	28.0	30%			
3735	株式会社ウッディーコイケ	13	秩父市	栃本・大洞79	91イ	0.27	ひのき	33	7	94		定性	28.0	30%			
3736	株式会社ウッディーコイケ	13	秩父市	栃本・大洞79	92	0.48	すぎ	74	15	473		定性	142.0	30%			
3737	株式会社ウッディーコイケ	13	秩父市	栃本・大洞79	93	0.13	すぎ	56	12	359		定性	108.0	30%			

番号	事業実施主体	事業実施年度（令和）	所在場所			間伐を実施する森林の現況						間伐の内容			対図番号（団地番号、林小班番号等）	交付金希望	備考
			市町村	林班	小班	面積（ha）	樹種	林齢	齢級	立木材積（m3）	摘要	間伐の方法	間伐立木材積(m3)	間伐率（材積率%）			
3738	株式会社ウッディーコイケ	13	秩父市	栃本・大洞79	94	0.18	すぎ	71	15	458		定性	137.0	30%			
3739	株式会社ウッディーコイケ	13	秩父市	栃本・大洞79	95	0.07	ひのき	56	12	293		定性	88.0	30%			
3740	株式会社ウッディーコイケ	13	秩父市	栃本・大洞79	96	0.29	すぎ	54	11	343		定性	103.0	30%			
3741	株式会社ウッディーコイケ	13	秩父市	栃本・大洞79	97	0.81	すぎ	79	16	496		定性	149.0	30%			
3742	株式会社ウッディーコイケ	13	秩父市	栃本・大洞79	98	0.49	すぎ	59	12	382		定性	115.0	30%			
3743	株式会社ウッディーコイケ	13	秩父市	栃本・大洞79	99	0.30	すぎ	69	14	449		定性	135.0	30%			
3744	株式会社ウッディーコイケ	13	秩父市	栃本・大洞79	100ア	0.01	すぎ	78	16	491		定性	147.0	30%			
3745	株式会社ウッディーコイケ	13	秩父市	栃本・大洞79	100イ	0.08	すぎ	45	9	260		定性	78.0	30%			
3746	株式会社ウッディーコイケ	13	秩父市	栃本・大洞79	101ア	0.27	すぎ	62	13	403		定性	121.0	30%			
3747	株式会社ウッディーコイケ	13	秩父市	栃本・大洞79	101イ	0.58	すぎ	62	13	403		定性	121.0	30%			
3748	株式会社ウッディーコイケ	13	秩父市	栃本・大洞79	102	0.30	すぎ	57	12	367		定性	110.0	30%			
3749	株式会社ウッディーコイケ	13	秩父市	栃本・大洞79	103	0.25	すぎ	57	12	367		定性	110.0	30%			
3750	株式会社ウッディーコイケ	13	秩父市	栃本・大洞79	104ア	0.20	すぎ	47	10	279		定性	84.0	30%			
3751	株式会社ウッディーコイケ	13	秩父市	栃本・大洞79	104イ	0.20	すぎ	76	16	482		定性	145.0	30%			
3752	株式会社ウッディーコイケ	13	秩父市	栃本・大洞79	105	0.08	すぎ	60	12	389		定性	117.0	30%			
3753	株式会社ウッディーコイケ	13	秩父市	栃本・大洞79	106	0.15	すぎ	57	12	367		定性	110.0	30%			
3754	株式会社ウッディーコイケ	13	秩父市	栃本・大洞79	107ア	0.36	すぎ	57	12	367		定性	110.0	30%			
3755	株式会社ウッディーコイケ	13	秩父市	栃本・大洞79	107イ	0.20	すぎ	57	12	367		定性	110.0	30%			
3756	株式会社ウッディーコイケ	13	秩父市	栃本・大洞79	108	2.10	すぎ	67	14	439		定性	132.0	30%			
3757	株式会社ウッディーコイケ	13	秩父市	栃本・大洞79	109ア	1.20	すぎ	63	13	410		定性	123.0	30%			
3758	株式会社ウッディーコイケ	13	秩父市	栃本・大洞79	109イ	0.20	すぎ	63	13	410		定性	123.0	30%			
3759	株式会社ウッディーコイケ	13	秩父市	栃本・大洞79	110	0.30	すぎ	63	13	410		定性	123.0	30%			
3760	株式会社ウッディーコイケ	13	秩父市	栃本・大洞79	111	0.10	すぎ	63	13	410		定性	123.0	30%			
3761	株式会社ウッディーコイケ	13	秩父市	栃本・大洞79	112	0.07	ひのき	75	15	400		定性	120.0	30%			
3762	株式会社ウッディーコイケ	13	秩父市	栃本・大洞79	114ア	0.28	すぎ	71	15	458		定性	137.0	30%			
3763	株式会社ウッディーコイケ	13	秩父市	栃本・大洞79	114イ	0.70	すぎ	71	15	458		定性	137.0	30%			
3764	株式会社ウッディーコイケ	13	秩父市	栃本・大洞79	115	0.10	すぎ	64	13	417		定性	125.0	30%			
3765	株式会社ウッディーコイケ	13	秩父市	栃本・大洞79	116ア	0.75	すぎ	44	9	249		定性	75.0	30%			
3766	株式会社ウッディーコイケ	13	秩父市	栃本・大洞79	116イ	0.45	すぎ	80	16	500		定性	150.0	30%			
3767	株式会社ウッディーコイケ	13	秩父市	栃本・大洞79	116ウ	0.25	すぎ	51	11	316		定性	95.0	30%			
3768	株式会社ウッディーコイケ	13	秩父市	栃本・大洞79	118	0.35	すぎ	61	13	396		定性	119.0	30%			
3769	株式会社ウッディーコイケ	13	秩父市	栃本・大洞79	119ア	0.19	すぎ	62	13	403		定性	121.0	30%			
3770	株式会社ウッディーコイケ	13	秩父市	栃本・大洞79	119イ	0.22	すぎ	58	12	374		定性	112.0	30%			
3771	株式会社ウッディーコイケ	13	秩父市	栃本・大洞79	120イ	0.07	すぎ	66	14	432		定性	130.0	30%			
3772	株式会社ウッディーコイケ	13	秩父市	栃本・大洞79	120ウ	0.07	ひのき	45	9	200		定性	60.0	30%			
3773	株式会社ウッディーコイケ	13	秩父市	栃本・大洞79	120エ	0.14	すぎ	69	14	449		定性	135.0	30%			
3774	株式会社ウッディーコイケ	13	秩父市	栃本・大洞79	120オ	0.09	ひのき	42	9	175		定性	53.0	30%			
3775	株式会社ウッディーコイケ	13	秩父市	栃本・大洞79	121	0.12	すぎ	68	14	444		定性	133.0	30%			
3776	株式会社ウッディーコイケ	13	秩父市	栃本・大洞79	122	0.60	すぎ	62	13	403		定性	121.0	30%			
3777	株式会社ウッディーコイケ	13	秩父市	栃本・大洞79	123ア	0.20	すぎ	61	13	396		定性	119.0	30%			
3778	株式会社ウッディーコイケ	13	秩父市	栃本・大洞79	123イ	0.33	すぎ	75	15	477		定性	143.0	30%			
3779	株式会社ウッディーコイケ	13	秩父市	栃本・大洞79	123ウ	0.10	すぎ	33	7	124		定性	37.0	30%			
3780	株式会社ウッディーコイケ	13	秩父市	栃本・大洞79	124ア	0.27	すぎ	33	7	124		定性	37.0	30%			
3781	株式会社ウッディーコイケ	13	秩父市	栃本・大洞79	125	0.35	すぎ	33	7	124		定性	37.0	30%			

番号	事業実施主体	事業実施年度（令和）	所在場所			間伐を実施する森林の現況						間伐の内容			対図番号（団地番号、林小班番号等）	交付金希望	備考
			市町村	林班	小班	面積（ha）	樹種	林齢	齢級	立木材積（m3）	摘要	間伐の方法	間伐立木材積(m3)	間伐率（材積率%）			
3782	株式会社ウッディーコイケ	13	秩父市	栃本・大洞79	126	0.13	すぎ	41	9	217		定性	65.0	30%			
3783	株式会社ウッディーコイケ	13	秩父市	栃本・大洞79	127ア	0.27	すぎ	71	15	458		定性	137.0	30%			
3784	株式会社ウッディーコイケ	13	秩父市	栃本・大洞79	127イ	0.20	すぎ	32	7	113		定性	34.0	30%			
3785	株式会社ウッディーコイケ	13	秩父市	栃本・大洞79	128	0.14	ひのき	31	7	77		定性	23.0	30%			
3786	株式会社ウッディーコイケ	13	秩父市	栃本・大洞79	129	0.07	すぎ	29	6	83		定性	25.0	30%			
3787	株式会社ウッディーコイケ	13	秩父市	栃本・大洞80	1ア	0.55	すぎ	51	11	316		定性	95.0	30%			
3788	株式会社ウッディーコイケ	13	秩父市	栃本・大洞80	1イ	0.15	すぎ	81	17	505		定性	152.0	30%			
3789	株式会社ウッディーコイケ	13	秩父市	栃本・大洞80	2ア	0.20	すぎ	45	9	260		定性	78.0	30%			
3790	株式会社ウッディーコイケ	13	秩父市	栃本・大洞80	2イ	0.47	すぎ	83	17	514		定性	154.0	30%			
3791	株式会社ウッディーコイケ	13	秩父市	栃本・大洞80	3ア	0.25	すぎ	48	10	288		定性	86.0	30%			
3792	株式会社ウッディーコイケ	13	秩父市	栃本・大洞80	3イ	0.34	すぎ	48	10	288		定性	86.0	30%			
3793	株式会社ウッディーコイケ	13	秩父市	栃本・大洞80	4ア	0.01	すぎ	79	16	496		定性	149.0	30%			
3794	株式会社ウッディーコイケ	13	秩父市	栃本・大洞80	4イ	0.20	すぎ	54	11	343		定性	103.0	30%			
3795	株式会社ウッディーコイケ	13	秩父市	栃本・大洞80	4ウ	0.05	すぎ	54	11	343		定性	103.0	30%			
3796	株式会社ウッディーコイケ	13	秩父市	栃本・大洞80	5	0.10	すぎ	46	10	269		定性	81.0	30%			
3797	株式会社ウッディーコイケ	13	秩父市	栃本・大洞80	6	0.02	すぎ	81	17	505		定性	152.0	30%			
3798	株式会社ウッディーコイケ	13	秩父市	栃本・大洞80	7	0.03	すぎ	63	13	410		定性	123.0	30%			
3799	株式会社ウッディーコイケ	13	秩父市	栃本・大洞80	8ア	0.15	ひのき	45	9	200		定性	60.0	30%			
3800	株式会社ウッディーコイケ	13	秩父市	栃本・大洞80	8イ	0.12	すぎ	69	14	449		定性	135.0	30%			
3801	株式会社ウッディーコイケ	13	秩父市	栃本・大洞80	9ア	0.60	すぎ	53	11	334		定性	100.0	30%			
3802	株式会社ウッディーコイケ	13	秩父市	栃本・大洞80	9イ	0.40	すぎ	69	14	449		定性	135.0	30%			
3803	株式会社ウッディーコイケ	13	秩父市	栃本・大洞80	9ウ	0.50	すぎ	55	11	351		定性	105.0	30%			
3804	株式会社ウッディーコイケ	13	秩父市	栃本・大洞80	10	0.22	すぎ	53	11	334		定性	100.0	30%			
3805	株式会社ウッディーコイケ	13	秩父市	栃本・大洞80	11ア	0.67	すぎ	64	13	417		定性	125.0	30%			
3806	株式会社ウッディーコイケ	13	秩父市	栃本・大洞80	11イ	0.06	すぎ	59	12	382		定性	115.0	30%			
3807	株式会社ウッディーコイケ	13	秩父市	栃本・大洞80	12ア	0.24	すぎ	62	13	403		定性	121.0	30%			
3808	株式会社ウッディーコイケ	13	秩父市	栃本・大洞80	12イ	0.15	すぎ	49	10	297		定性	89.0	30%			
3809	株式会社ウッディーコイケ	13	秩父市	栃本・大洞80	13	0.80	すぎ	54	11	343		定性	103.0	30%			
3810	株式会社ウッディーコイケ	13	秩父市	栃本・大洞80	14	0.05	すぎ	51	11	316		定性	95.0	30%			
3811	株式会社ウッディーコイケ	13	秩父市	栃本・大洞80	15ア	0.39	すぎ	60	12	389		定性	117.0	30%			
3812	株式会社ウッディーコイケ	13	秩父市	栃本・大洞80	15イ	0.08	すぎ	89	18	540		定性	162.0	30%			
3813	株式会社ウッディーコイケ	13	秩父市	栃本・大洞80	16ア	1.50	すぎ	49	10	297		定性	89.0	30%			
3814	株式会社ウッディーコイケ	13	秩父市	栃本・大洞80	16イ	0.49	すぎ	69	14	449		定性	135.0	30%			
3815	株式会社ウッディーコイケ	13	秩父市	栃本・大洞80	16ウ	0.84	ひのき	40	8	156		定性	47.0	30%			
3816	株式会社ウッディーコイケ	13	秩父市	栃本・大洞80	17ア	0.41	すぎ	55	11	351		定性	105.0	30%			
3817	株式会社ウッディーコイケ	13	秩父市	栃本・大洞80	17イ	1.41	すぎ	44	9	249		定性	75.0	30%			
3818	株式会社ウッディーコイケ	13	秩父市	栃本・大洞80	17ウ	0.34	ひのき	38	8	139		定性	42.0	30%			
3819	株式会社ウッディーコイケ	13	秩父市	栃本・大洞80	18	0.43	すぎ	38	8	183		定性	55.0	30%			
3820	株式会社ウッディーコイケ	13	秩父市	栃本・大洞80	19ア	0.31	ひのき	33	7	94		定性	28.0	30%			
3821	株式会社ウッディーコイケ	13	秩父市	栃本・大洞80	19イ	0.68	すぎ	44	9	249		定性	75.0	30%			
3822	株式会社ウッディーコイケ	13	秩父市	栃本・大洞80	19ウ	1.89	すぎ	45	9	260		定性	78.0	30%			
3823	株式会社ウッディーコイケ	13	秩父市	栃本・大洞80	19エ	0.69	ひのき	33	7	94		定性	28.0	30%			
3824	株式会社ウッディーコイケ	13	秩父市	栃本・大洞80	20ア	0.71	ひのき	36	8	121		定性	36.0	30%			
3825	株式会社ウッディーコイケ	13	秩父市	栃本・大洞80	20イ	0.06	ひのき	33	7	94		定性	28.0	30%			

番号	事業実施主体	事業実施年度（令和）	所在場所			間伐を実施する森林の現況						間伐の内容			対図番号（団地番号、林小班番号等）	交付金希望	備考
			市町村	林班	小班	面積（ha）	樹種	林齢	齢級	立木材積（m3）	摘要	間伐の方法	間伐立木材積(m3)	間伐率（材積率%）			
3826	株式会社ウッディーコイケ	13	秩父市	栃本・大洞80	21	0.24	ひのき	31	7	77		定性	23.0	30%			
3827	株式会社ウッディーコイケ	13	秩父市	栃本・大洞80	22	0.16	すぎ	78	16	491		定性	147.0	30%			
3828	株式会社ウッディーコイケ	13	秩父市	栃本・大洞80	23	0.32	すぎ	36	8	159		定性	48.0	30%			
3829	株式会社ウッディーコイケ	13	秩父市	栃本・大洞80	24ア	1.93	すぎ	61	13	396		定性	119.0	30%			
3830	株式会社ウッディーコイケ	13	秩父市	栃本・大洞80	24イ	1.26	ひのき	31	7	77		定性	23.0	30%			
3831	株式会社ウッディーコイケ	13	秩父市	栃本・大洞80	24ウ	0.55	ひのき	32	7	85		定性	26.0	30%			
3832	株式会社ウッディーコイケ	13	秩父市	栃本・大洞80	24エ	0.28	すぎ	32	7	113		定性	34.0	30%			
3833	株式会社ウッディーコイケ	13	秩父市	栃本・大洞80	24オ	1.90	すぎ	34	7	135		定性	41.0	30%			
3834	株式会社ウッディーコイケ	13	秩父市	栃本・大洞80	25	1.22	すぎ	55	11	351		定性	105.0	30%			
3835	株式会社ウッディーコイケ	13	秩父市	栃本・大洞80	26ア	0.70	すぎ	50	10	306		定性	92.0	30%			
3836	株式会社ウッディーコイケ	13	秩父市	栃本・大洞80	26イ	0.18	すぎ	42	9	228		定性	68.0	30%			
3837	株式会社ウッディーコイケ	13	秩父市	栃本・大洞80	27	0.27	すぎ	42	9	228		定性	68.0	30%			
3838	株式会社ウッディーコイケ	13	秩父市	栃本・大洞80	28	0.31	からまつ	89	18	393		定性	118.0	30%			
3839	株式会社ウッディーコイケ	13	秩父市	栃本・大洞80	29ア	0.48	すぎ	63	13	410		定性	123.0	30%			
3840	株式会社ウッディーコイケ	13	秩父市	栃本・大洞80	29イ	1.00	ひのき	41	9	166		定性	50.0	30%			
3841	株式会社ウッディーコイケ	13	秩父市	栃本・大洞80	30	0.54	すぎ	55	11	351		定性	105.0	30%			
3842	株式会社ウッディーコイケ	13	秩父市	栃本・大洞80	31	0.24	すぎ	51	11	316		定性	95.0	30%			
3843	株式会社ウッディーコイケ	13	秩父市	栃本・大洞80	32	0.67	すぎ	51	11	316		定性	95.0	30%			
3844	株式会社ウッディーコイケ	13	秩父市	栃本・大洞80	33	0.13	すぎ	51	11	316		定性	95.0	30%			
3845	株式会社ウッディーコイケ	13	秩父市	栃本・大洞80	34	0.26	すぎ	60	12	389		定性	117.0	30%			
3846	株式会社ウッディーコイケ	13	秩父市	栃本・大洞80	35	0.12	ひのき	51	11	253		定性	76.0	30%			
3847	株式会社ウッディーコイケ	13	秩父市	栃本・大洞80	36	0.46	すぎ	42	9	228		定性	68.0	30%			
3848	株式会社ウッディーコイケ	13	秩父市	栃本・大洞80	37	0.40	すぎ	53	11	334		定性	100.0	30%			
3849	株式会社ウッディーコイケ	13	秩父市	栃本・大洞80	38	0.29	すぎ	67	14	439		定性	132.0	30%			
3850	株式会社ウッディーコイケ	13	秩父市	栃本・大洞80	39ア	0.40	すぎ	62	13	403		定性	121.0	30%			
3851	株式会社ウッディーコイケ	13	秩父市	栃本・大洞80	39イ	0.50	すぎ	53	11	334		定性	100.0	30%			
3852	株式会社ウッディーコイケ	13	秩父市	栃本・大洞80	39ウ	0.50	すぎ	47	10	279		定性	84.0	30%			
3853	株式会社ウッディーコイケ	13	秩父市	栃本・大洞80	40	0.51	すぎ	67	14	439		定性	132.0	30%			
3854	株式会社ウッディーコイケ	13	秩父市	栃本・大洞80	41ア	0.05	すぎ	67	14	439		定性	132.0	30%			
3855	株式会社ウッディーコイケ	13	秩父市	栃本・大洞80	41イ	0.32	すぎ	58	12	374		定性	112.0	30%			
3856	株式会社ウッディーコイケ	13	秩父市	栃本・大洞80	41ウ	0.32	すぎ	76	16	482		定性	145.0	30%			
3857	株式会社ウッディーコイケ	13	秩父市	栃本・大洞80	42	0.16	すぎ	64	13	417		定性	125.0	30%			
3858	株式会社ウッディーコイケ	13	秩父市	栃本・大洞80	43	0.05	すぎ	51	11	316		定性	95.0	30%			
3859	株式会社ウッディーコイケ	13	秩父市	栃本・大洞80	43ア	0.24	すぎ	46	10	269		定性	81.0	30%			
3860	株式会社ウッディーコイケ	13	秩父市	栃本・大洞80	43イ	0.24	すぎ	66	14	432		定性	130.0	30%			
3861	株式会社ウッディーコイケ	13	秩父市	栃本・大洞80	43ウ	0.17	すぎ	46	10	269		定性	81.0	30%			
3862	株式会社ウッディーコイケ	13	秩父市	栃本・大洞80	44	0.14	すぎ	59	12	382		定性	115.0	30%			
3863	株式会社ウッディーコイケ	13	秩父市	栃本・大洞80	45	0.40	すぎ	59	12	382		定性	115.0	30%			
3864	株式会社ウッディーコイケ	13	秩父市	栃本・大洞80	46	0.52	すぎ	72	15	463		定性	139.0	30%			
3865	株式会社ウッディーコイケ	13	秩父市	栃本・大洞80	47ア	0.20	すぎ	69	14	449		定性	135.0	30%			
3866	株式会社ウッディーコイケ	13	秩父市	栃本・大洞80	47イ	0.09	さわら	69	14	449		定性	135.0	30%			
3867	株式会社ウッディーコイケ	13	秩父市	栃本・大洞80	48ア	0.16	すぎ	47	10	279		定性	84.0	30%			
3868	株式会社ウッディーコイケ	13	秩父市	栃本・大洞80	48イ	0.23	ひのき	63	13	342		定性	103.0	30%			
3869	株式会社ウッディーコイケ	13	秩父市	栃本・大洞80	49ア	0.50	すぎ	56	12	359		定性	108.0	30%			

番号	事業実施主体	事業実施年度（令和）	所在場所			間伐を実施する森林の現況						間伐の内容			対図番号（団地番号、林小班番号等）	交付金希望	備考
			市町村	林班	小班	面積（ha）	樹種	林齢	齢級	立木材積（m3）	摘要	間伐の方法	間伐立木材積(m3)	間伐率（材積率%）			
3870	株式会社ウッディーコイケ	13	秩父市	栃本・大洞80	49イ	0.24	すぎ	45	9	260		定性	78.0	30%			
3871	株式会社ウッディーコイケ	13	秩父市	栃本・大洞80	49ウ	1.36	すぎ	78	16	491		定性	147.0	30%			
3872	株式会社ウッディーコイケ	13	秩父市	栃本・大洞80	50	0.37	すぎ	54	11	343		定性	103.0	30%			
3873	株式会社ウッディーコイケ	13	秩父市	栃本・大洞80	52	0.70	すぎ	69	14	449		定性	135.0	30%			
3874	株式会社ウッディーコイケ	13	秩父市	栃本・大洞80	53	0.50	すぎ	45	9	260		定性	78.0	30%			
3875	株式会社ウッディーコイケ	13	秩父市	栃本・大洞80	55	0.40	すぎ	58	12	374		定性	112.0	30%			
3876	株式会社ウッディーコイケ	13	秩父市	栃本・大洞80	56ア	0.50	すぎ	52	11	325		定性	98.0	30%			
3877	株式会社ウッディーコイケ	13	秩父市	栃本・大洞80	56イ	0.31	すぎ	45	9	260		定性	78.0	30%			
3878	株式会社ウッディーコイケ	13	秩父市	栃本・大洞80	56ウ	0.14	すぎ	84	17	519		定性	156.0	30%			
3879	株式会社ウッディーコイケ	13	秩父市	栃本・大洞80	57	0.46	すぎ	52	11	325		定性	98.0	30%			
3880	株式会社ウッディーコイケ	13	秩父市	栃本・大洞80	58	0.26	すぎ	68	14	444		定性	133.0	30%			
3881	株式会社ウッディーコイケ	13	秩父市	栃本・大洞80	59	0.24	すぎ	83	17	514		定性	154.0	30%			
3882	株式会社ウッディーコイケ	13	秩父市	栃本・大洞80	60	0.16	すぎ	42	9	228		定性	68.0	30%			
3883	株式会社ウッディーコイケ	13	秩父市	栃本・大洞80	61	0.11	すぎ	69	14	449		定性	135.0	30%			
3884	株式会社ウッディーコイケ	13	秩父市	栃本・大洞80	62	0.49	すぎ	62	13	403		定性	121.0	30%			
3885	株式会社ウッディーコイケ	13	秩父市	栃本・大洞80	63	0.39	すぎ	53	11	334		定性	100.0	30%			
3886	株式会社ウッディーコイケ	13	秩父市	栃本・大洞80	64	0.20	すぎ	66	14	432		定性	130.0	30%			
3887	株式会社ウッディーコイケ	13	秩父市	栃本・大洞80	65ア	0.30	すぎ	79	16	496		定性	149.0	30%			
3888	株式会社ウッディーコイケ	13	秩父市	栃本・大洞80	65イ	0.20	すぎ	53	11	334		定性	100.0	30%			
3889	株式会社ウッディーコイケ	13	秩父市	栃本・大洞80	66	1.04	すぎ	77	16	487		定性	146.0	30%			
3890	株式会社ウッディーコイケ	13	秩父市	栃本・大洞80	67	0.14	すぎ	67	14	439		定性	132.0	30%			
3891	株式会社ウッディーコイケ	13	秩父市	栃本・大洞80	68	1.74	すぎ	85	17	523		定性	157.0	30%			
3892	株式会社ウッディーコイケ	13	秩父市	栃本・大洞80	69	0.67	すぎ	69	14	449		定性	135.0	30%			
3893	株式会社ウッディーコイケ	13	秩父市	栃本・大洞80	70	0.10	すぎ	67	14	439		定性	132.0	30%			
3894	株式会社ウッディーコイケ	13	秩父市	栃本・大洞80	71	0.60	すぎ	82	17	510		定性	153.0	30%			
3895	株式会社ウッディーコイケ	13	秩父市	栃本・大洞80	72ア	0.10	すぎ	57	12	367		定性	110.0	30%			
3896	株式会社ウッディーコイケ	13	秩父市	栃本・大洞80	72イ	0.06	ひのき	51	11	253		定性	76.0	30%			
3897	株式会社ウッディーコイケ	13	秩父市	栃本・大洞80	73	0.21	すぎ	77	16	487		定性	146.0	30%			
3898	株式会社ウッディーコイケ	13	秩父市	栃本・大洞80	74	0.10	すぎ	58	12	374		定性	112.0	30%			
3899	株式会社ウッディーコイケ	13	秩父市	栃本・大洞80	75	0.13	すぎ	67	14	439		定性	132.0	30%			
3900	株式会社ウッディーコイケ	13	秩父市	栃本・大洞80	76	0.21	すぎ	67	14	439		定性	132.0	30%			
3901	株式会社ウッディーコイケ	13	秩父市	栃本・大洞80	77	0.30	すぎ	63	13	410		定性	123.0	30%			
3902	株式会社ウッディーコイケ	13	秩父市	栃本・大洞80	78	0.17	すぎ	68	14	444		定性	133.0	30%			
3903	株式会社ウッディーコイケ	13	秩父市	栃本・大洞80	79	0.17	すぎ	58	12	374		定性	112.0	30%			
3904	株式会社ウッディーコイケ	13	秩父市	栃本・大洞80	80	0.18	すぎ	51	11	316		定性	95.0	30%			
3905	株式会社ウッディーコイケ	13	秩父市	栃本・大洞80	81	0.15	すぎ	86	18	527		定性	158.0	30%			
3906	株式会社ウッディーコイケ	13	秩父市	栃本・大洞80	82	0.44	すぎ	45	9	260		定性	78.0	30%			
3907	株式会社ウッディーコイケ	13	秩父市	栃本・大洞80	83	0.05	ひのき	62	13	335		定性	101.0	30%			
3908	株式会社ウッディーコイケ	13	秩父市	栃本・大洞80	84	0.20	すぎ	63	13	410		定性	123.0	30%			
3909	株式会社ウッディーコイケ	13	秩父市	栃本・大洞80	85	0.26	すぎ	64	13	417		定性	125.0	30%			
3910	株式会社ウッディーコイケ	13	秩父市	栃本・大洞80	86	0.05	ひのき	96	20	453		定性	136.0	30%			
3911	株式会社ウッディーコイケ	13	秩父市	栃本・大洞80	87	0.81	ひのき	37	8	127		定性	38.0	30%			
3912	株式会社ウッディーコイケ	13	秩父市	栃本・大洞80	88ア	2.81	すぎ	44	9	249		定性	75.0	30%			
3913	株式会社ウッディーコイケ	13	秩父市	栃本・大洞80	88イ	0.10	すぎ	52	11	325		定性	98.0	30%			

番号	事業実施主体	事業実施年度（令和）	所在場所			間伐を実施する森林の現況						間伐の内容			対図番号（団地番号、林小班番号等）	交付金希望	備考
			市町村	林班	小班	面積（ha）	樹種	林齢	齢級	立木材積（m3）	摘要	間伐の方法	間伐立木材積(m3)	間伐率（材積率%）			
3914	株式会社ウッディーコイケ	13	秩父市	栃本・大洞80	88ウ	0.50	ひのき	43	9	184		定性	55.0	30%			
3915	株式会社ウッディーコイケ	13	秩父市	栃本・大洞80	89	0.12	ひのき	41	9	166		定性	50.0	30%			
3916	株式会社ウッディーコイケ	13	秩父市	栃本・大洞80	90ア	0.26	ひのき	45	9	200		定性	60.0	30%			
3917	株式会社ウッディーコイケ	13	秩父市	栃本・大洞80	90イ	0.12	すぎ	79	16	496		定性	149.0	30%			
3918	株式会社ウッディーコイケ	13	秩父市	栃本・大洞80	90ウ	0.60	すぎ	79	16	496		定性	149.0	30%			
3919	株式会社ウッディーコイケ	13	秩父市	栃本・大洞80	92	0.18	ひのき	35	7	111		定性	33.0	30%			
3920	株式会社ウッディーコイケ	13	秩父市	栃本・大洞80	93ア	0.30	すぎ	80	16	500		定性	150.0	30%			
3921	株式会社ウッディーコイケ	13	秩父市	栃本・大洞80	93イ	0.08	ひのき	69	14	371		定性	111.0	30%			
3922	株式会社ウッディーコイケ	13	秩父市	栃本・大洞80	93ウ	0.07	すぎ	63	13	410		定性	123.0	30%			
3923	株式会社ウッディーコイケ	13	秩父市	栃本・大洞80	94	1.07	すぎ	72	15	463		定性	139.0	30%			
3924	株式会社ウッディーコイケ	13	秩父市	栃本・大洞80	95	1.22	すぎ	57	12	367		定性	110.0	30%			
3925	株式会社ウッディーコイケ	13	秩父市	栃本・大洞80	96	0.40	すぎ	74	15	473		定性	142.0	30%			
3926	株式会社ウッディーコイケ	13	秩父市	栃本・大洞80	97	0.16	すぎ	78	16	491		定性	147.0	30%			
3927	株式会社ウッディーコイケ	13	秩父市	栃本・大洞80	98	0.16	すぎ	83	17	514		定性	154.0	30%			
3928	株式会社ウッディーコイケ	13	秩父市	栃本・大洞80	99	0.97	すぎ	83	17	514		定性	154.0	30%			
3929	株式会社ウッディーコイケ	13	秩父市	栃本・大洞80	100	0.60	すぎ	74	15	473		定性	142.0	30%			
3930	株式会社ウッディーコイケ	13	秩父市	栃本・大洞80	102	1.34	すぎ	63	13	410		定性	123.0	30%			
3931	株式会社ウッディーコイケ	13	秩父市	栃本・大洞80	103ア	0.65	すぎ	87	18	532		定性	160.0	30%			
3932	株式会社ウッディーコイケ	13	秩父市	栃本・大洞80	103イ	0.10	すぎ	47	10	279		定性	84.0	30%			
3933	株式会社ウッディーコイケ	13	秩父市	栃本・大洞80	103ウ	0.15	すぎ	44	9	249		定性	75.0	30%			
3934	株式会社ウッディーコイケ	13	秩父市	栃本・大洞81	1ア	0.10	すぎ	62	13	403		定性	121.0	30%			
3935	株式会社ウッディーコイケ	13	秩父市	栃本・大洞81	1イ	0.04	さわら	89	18	540		定性	162.0	30%			
3936	株式会社ウッディーコイケ	13	秩父市	栃本・大洞81	3	0.30	すぎ	73	15	468		定性	140.0	30%			
3937	株式会社ウッディーコイケ	13	秩父市	栃本・大洞81	5	0.15	すぎ	56	12	359		定性	108.0	30%			
3938	株式会社ウッディーコイケ	13	秩父市	栃本・大洞81	6	0.17	すぎ	56	12	359		定性	108.0	30%			
3939	株式会社ウッディーコイケ	13	秩父市	栃本・大洞81	7	0.43	すぎ	75	15	477		定性	143.0	30%			
3940	株式会社ウッディーコイケ	13	秩父市	栃本・大洞81	8	0.64	すぎ	58	12	374		定性	112.0	30%			
3941	株式会社ウッディーコイケ	13	秩父市	栃本・大洞81	9	0.10	すぎ	67	14	439		定性	132.0	30%			
3942	株式会社ウッディーコイケ	13	秩父市	栃本・大洞81	10ア	0.35	すぎ	76	16	482		定性	145.0	30%			
3943	株式会社ウッディーコイケ	13	秩父市	栃本・大洞81	10イ	0.25	すぎ	63	13	410		定性	123.0	30%			
3944	株式会社ウッディーコイケ	13	秩父市	栃本・大洞81	10ウ	0.46	すぎ	72	15	463		定性	139.0	30%			
3945	株式会社ウッディーコイケ	13	秩父市	栃本・大洞81	12	1.10	すぎ	46	10	269		定性	81.0	30%			
3946	株式会社ウッディーコイケ	13	秩父市	栃本・大洞81	13	0.26	すぎ	53	11	334		定性	100.0	30%			
3947	株式会社ウッディーコイケ	13	秩父市	栃本・大洞81	14	0.40	すぎ	52	11	325		定性	98.0	30%			
3948	株式会社ウッディーコイケ	13	秩父市	栃本・大洞81	15	0.25	すぎ	46	10	269		定性	81.0	30%			
3949	株式会社ウッディーコイケ	13	秩父市	栃本・大洞81	16ア	0.20	すぎ	59	12	382		定性	115.0	30%			
3950	株式会社ウッディーコイケ	13	秩父市	栃本・大洞81	17	0.47	すぎ	70	14	453		定性	136.0	30%			
3951	株式会社ウッディーコイケ	13	秩父市	栃本・大洞81	18ア	0.32	すぎ	52	11	325		定性	98.0	30%			
3952	株式会社ウッディーコイケ	13	秩父市	栃本・大洞81	18イ	0.15	すぎ	52	11	325		定性	98.0	30%			
3953	株式会社ウッディーコイケ	13	秩父市	栃本・大洞81	18ウ	0.20	すぎ	70	14	453		定性	136.0	30%			
3954	株式会社ウッディーコイケ	13	秩父市	栃本・大洞81	18エ	0.05	すぎ	44	9	249		定性	75.0	30%			
3955	株式会社ウッディーコイケ	13	秩父市	栃本・大洞81	19	0.53	すぎ	70	14	453		定性	136.0	30%			
3956	株式会社ウッディーコイケ	13	秩父市	栃本・大洞81	20	0.92	すぎ	54	11	343		定性	103.0	30%			
3957	株式会社ウッディーコイケ	13	秩父市	栃本・大洞81	21	1.09	すぎ	41	9	217		定性	65.0	30%			

番号	事業実施主体	事業実施年度（令和）	所在場所			間伐を実施する森林の現況						間伐の内容			対図番号（団地番号、林小班番号等）	交付金希望	備考
			市町村	林班	小班	面積（ha）	樹種	林齢	齢級	立木材積（m3）	摘要	間伐の方法	間伐立木材積(m3)	間伐率（材積率%）			
3958	株式会社ウッディーコイケ	13	秩父市	栃本・大洞81	22	0.68	すぎ	53	11	334		定性	100.0	30%			
3959	株式会社ウッディーコイケ	13	秩父市	栃本・大洞81	23	0.33	すぎ	41	9	217		定性	65.0	30%			
3960	株式会社ウッディーコイケ	13	秩父市	栃本・大洞81	24ア	0.28	すぎ	56	12	359		定性	108.0	30%			
3961	株式会社ウッディーコイケ	13	秩父市	栃本・大洞81	24イ	1.11	すぎ	59	12	382		定性	115.0	30%			
3962	株式会社ウッディーコイケ	13	秩父市	栃本・大洞81	25	0.30	ひのき	41	9	166		定性	50.0	30%			
3963	株式会社ウッディーコイケ	13	秩父市	栃本・大洞81	26	0.17	すぎ	41	9	217		定性	65.0	30%			
3964	株式会社ウッディーコイケ	13	秩父市	栃本・大洞81	27	0.16	ひのき	96	20	453		定性	136.0	30%			
3965	株式会社ウッディーコイケ	13	秩父市	栃本・大洞81	28ア	0.04	すぎ	77	16	487		定性	146.0	30%			
3966	株式会社ウッディーコイケ	13	秩父市	栃本・大洞81	28イ	0.07	ひのき	31	7	77		定性	23.0	30%			
3967	株式会社ウッディーコイケ	13	秩父市	栃本・大洞81	29ア	0.12	すぎ	45	9	260		定性	78.0	30%			
3968	株式会社ウッディーコイケ	13	秩父市	栃本・大洞81	29イ	0.05	すぎ	57	12	367		定性	110.0	30%			
3969	株式会社ウッディーコイケ	13	秩父市	栃本・大洞81	30	0.24	すぎ	72	15	463		定性	139.0	30%			
3970	株式会社ウッディーコイケ	13	秩父市	栃本・大洞81	31	0.43	すぎ	61	13	396		定性	119.0	30%			
3971	株式会社ウッディーコイケ	13	秩父市	栃本・大洞81	32	1.01	すぎ	63	13	410		定性	123.0	30%			
3972	株式会社ウッディーコイケ	13	秩父市	栃本・大洞81	33	0.16	すぎ	63	13	410		定性	123.0	30%			
3973	株式会社ウッディーコイケ	13	秩父市	栃本・大洞81	34ア	0.07	すぎ	63	13	410		定性	123.0	30%			
3974	株式会社ウッディーコイケ	13	秩父市	栃本・大洞81	35	0.14	すぎ	63	13	410		定性	123.0	30%			
3975	株式会社ウッディーコイケ	13	秩父市	栃本・大洞81	36ア	0.28	さわら	79	16	496		定性	149.0	30%			
3976	株式会社ウッディーコイケ	13	秩父市	栃本・大洞81	36イ	0.55	すぎ	79	16	496		定性	149.0	30%			
3977	株式会社ウッディーコイケ	13	秩父市	栃本・大洞81	37ア	2.00	すぎ	64	13	417		定性	125.0	30%			
3978	株式会社ウッディーコイケ	13	秩父市	栃本・大洞81	38	1.74	すぎ	61	13	396		定性	119.0	30%			
3979	株式会社ウッディーコイケ	13	秩父市	栃本・大洞81	39ア	3.94	すぎ	61	13	396		定性	119.0	30%			
3980	株式会社ウッディーコイケ	13	秩父市	栃本・大洞81	39イ	0.50	ひのき	103	21	453		定性	136.0	30%			
3981	株式会社ウッディーコイケ	13	秩父市	栃本・大洞81	39ウ	0.29	すぎ	33	7	124		定性	37.0	30%			
3982	株式会社ウッディーコイケ	13	秩父市	栃本・大洞81	40	0.22	すぎ	51	11	316		定性	95.0	30%			
3983	株式会社ウッディーコイケ	13	秩父市	栃本・大洞81	42	0.46	すぎ	61	13	396		定性	119.0	30%			
3984	株式会社ウッディーコイケ	13	秩父市	栃本・大洞81	43イ	2.10	すぎ	62	13	403		定性	121.0	30%			
3985	株式会社ウッディーコイケ	13	秩父市	栃本・大洞81	43ウ	0.40	すぎ	68	14	444		定性	133.0	30%			
3986	株式会社ウッディーコイケ	13	秩父市	栃本・大洞81	44ア	0.43	すぎ	65	13	425		定性	128.0	30%			
3987	株式会社ウッディーコイケ	13	秩父市	栃本・大洞81	44イ	0.32	すぎ	61	13	396		定性	119.0	30%			
3988	株式会社ウッディーコイケ	13	秩父市	栃本・大洞81	45	0.35	ひのき	44	9	191		定性	57.0	30%			
3989	株式会社ウッディーコイケ	13	秩父市	栃本・大洞81	46	0.19	ひのき	44	9	191		定性	57.0	30%			
3990	株式会社ウッディーコイケ	13	秩父市	栃本・大洞81	47	1.16	すぎ	83	17	514		定性	154.0	30%			
3991	株式会社ウッディーコイケ	13	秩父市	栃本・大洞81	48	0.31	すぎ	55	11	351		定性	105.0	30%			
3992	株式会社ウッディーコイケ	13	秩父市	栃本・大洞81	49ア	0.50	すぎ	65	13	425		定性	128.0	30%			
3993	株式会社ウッディーコイケ	13	秩父市	栃本・大洞81	49イ	0.20	すぎ	57	12	367		定性	110.0	30%			
3994	株式会社ウッディーコイケ	13	秩父市	栃本・大洞81	50	0.24	すぎ	74	15	473		定性	142.0	30%			
3995	株式会社ウッディーコイケ	13	秩父市	栃本・大洞81	51	0.42	すぎ	42	9	228		定性	68.0	30%			
3996	株式会社ウッディーコイケ	13	秩父市	栃本・大洞81	52	0.02	すぎ	63	13	410		定性	123.0	30%			
3997	株式会社ウッディーコイケ	13	秩父市	栃本・大洞81	53	0.40	すぎ	75	15	477		定性	143.0	30%			
3998	株式会社ウッディーコイケ	13	秩父市	栃本・大洞81	54ア	0.25	すぎ	85	17	523		定性	157.0	30%			
3999	株式会社ウッディーコイケ	13	秩父市	栃本・大洞81	54イ	0.07	すぎ	56	12	359		定性	108.0	30%			
4000	株式会社ウッディーコイケ	13	秩父市	栃本・大洞81	55	0.13	すぎ	61	13	396		定性	119.0	30%			
4001	株式会社ウッディーコイケ	13	秩父市	栃本・大洞81	56	0.02	すぎ	68	14	444		定性	133.0	30%			

番号	事業実施主体	事業実施年度（令和）	所在場所			間伐を実施する森林の現況						間伐の内容			対図番号（団地番号、林小班番号等）	交付金希望	備考
			市町村	林班	小班	面積（ha）	樹種	林齢	齢級	立木材積（m3）	摘要	間伐の方法	間伐立木材積(m3)	間伐率（材積率%）			
4002	株式会社ウッディーコイケ	13	秩父市	栃本・大洞81	57	0.24	すぎ	85	17	523		定性	157.0	30%			
4003	株式会社ウッディーコイケ	13	秩父市	栃本・大洞81	58	0.12	すぎ	61	13	396		定性	119.0	30%			
4004	株式会社ウッディーコイケ	13	秩父市	栃本・大洞81	59	0.14	すぎ	68	14	444		定性	133.0	30%			
4005	株式会社ウッディーコイケ	13	秩父市	栃本・大洞81	60ア	0.24	すぎ	45	9	260		定性	78.0	30%			
4006	株式会社ウッディーコイケ	13	秩父市	栃本・大洞81	60イ	0.04	すぎ	75	15	477		定性	143.0	30%			
4007	株式会社ウッディーコイケ	13	秩父市	栃本・大洞81	60ウ	0.09	ひのき	29	6	61		定性	18.0	30%			
4008	株式会社ウッディーコイケ	13	秩父市	栃本・大洞81	61	1.00	すぎ	56	12	359		定性	108.0	30%			
4009	株式会社ウッディーコイケ	13	秩父市	栃本・大洞81	62	0.07	ひのき	68	14	367		定性	110.0	30%			
4010	株式会社ウッディーコイケ	13	秩父市	栃本・大洞81	63ア	0.30	すぎ	64	13	417		定性	125.0	30%			
4011	株式会社ウッディーコイケ	13	秩父市	栃本・大洞81	63イ	0.24	すぎ	69	14	449		定性	135.0	30%			
4012	株式会社ウッディーコイケ	13	秩父市	栃本・大洞81	64ア	0.30	すぎ	64	13	417		定性	125.0	30%			
4013	株式会社ウッディーコイケ	13	秩父市	栃本・大洞81	64イ	0.02	すぎ	52	11	325		定性	98.0	30%			
4014	株式会社ウッディーコイケ	13	秩父市	栃本・大洞81	65ア	0.12	すぎ	97	20	540		定性	162.0	30%			
4015	株式会社ウッディーコイケ	13	秩父市	栃本・大洞81	65イ	0.16	ひのき	97	20	453		定性	136.0	30%			
4016	株式会社ウッディーコイケ	13	秩父市	栃本・大洞81	65ウ	0.12	さわら	97	20	540		定性	162.0	30%			
4017	株式会社ウッディーコイケ	13	秩父市	栃本・大洞81	65エ	0.43	すぎ	70	14	453		定性	136.0	30%			
4018	株式会社ウッディーコイケ	13	秩父市	栃本・大洞81	66ア	0.15	すぎ	56	12	359		定性	108.0	30%			
4019	株式会社ウッディーコイケ	13	秩父市	栃本・大洞81	66イ	0.16	すぎ	56	12	359		定性	108.0	30%			
4020	株式会社ウッディーコイケ	13	秩父市	栃本・大洞81	67ア	0.10	すぎ	69	14	449		定性	135.0	30%			
4021	株式会社ウッディーコイケ	13	秩父市	栃本・大洞81	67イ	0.10	すぎ	69	14	449		定性	135.0	30%			
4022	株式会社ウッディーコイケ	13	秩父市	栃本・大洞81	68ア	0.06	すぎ	69	14	449		定性	135.0	30%			
4023	株式会社ウッディーコイケ	13	秩父市	栃本・大洞81	68イ	0.07	すぎ	69	14	449		定性	135.0	30%			
4024	株式会社ウッディーコイケ	13	秩父市	栃本・大洞81	69	0.02	すぎ	76	16	482		定性	145.0	30%			
4025	株式会社ウッディーコイケ	13	秩父市	栃本・大洞81	70	0.20	すぎ	76	16	482		定性	145.0	30%			
4026	株式会社ウッディーコイケ	13	秩父市	栃本・大洞81	71	0.16	すぎ	56	12	359		定性	108.0	30%			
4027	株式会社ウッディーコイケ	13	秩父市	栃本・大洞81	72	0.30	すぎ	56	12	359		定性	108.0	30%			
4028	株式会社ウッディーコイケ	13	秩父市	栃本・大洞81	73	0.22	すぎ	56	12	359		定性	108.0	30%			
4029	株式会社ウッディーコイケ	13	秩父市	栃本・大洞81	74	0.27	すぎ	58	12	374		定性	112.0	30%			
4030	株式会社ウッディーコイケ	13	秩父市	栃本・大洞81	75ア	0.08	すぎ	72	15	463		定性	139.0	30%			
4031	株式会社ウッディーコイケ	13	秩父市	栃本・大洞81	75イ	0.12	ひのき	40	8	156		定性	47.0	30%			
4032	株式会社ウッディーコイケ	13	秩父市	栃本・大洞81	76ア	0.15	すぎ	66	14	432		定性	130.0	30%			
4033	株式会社ウッディーコイケ	13	秩父市	栃本・大洞81	76イ	0.05	ひのき	29	6	61		定性	18.0	30%			
4034	株式会社ウッディーコイケ	13	秩父市	栃本・大洞81	77ア	0.13	すぎ	43	9	238		定性	71.0	30%			
4035	株式会社ウッディーコイケ	13	秩父市	栃本・大洞81	77イ	0.15	すぎ	114	23	540		定性	162.0	30%			
4036	株式会社ウッディーコイケ	13	秩父市	栃本・大洞81	78ア	0.43	すぎ	59	12	382		定性	115.0	30%			
4037	株式会社ウッディーコイケ	13	秩父市	栃本・大洞81	78イ	0.42	すぎ	59	12	382		定性	115.0	30%			
4038	株式会社ウッディーコイケ	13	秩父市	栃本・大洞81	79ア	0.22	すぎ	68	14	444		定性	133.0	30%			
4039	株式会社ウッディーコイケ	13	秩父市	栃本・大洞81	79イ	0.42	ひのき	36	8	121		定性	36.0	30%			
4040	株式会社ウッディーコイケ	13	秩父市	栃本・大洞81	80ア	0.29	すぎ	46	10	269		定性	81.0	30%			
4041	株式会社ウッディーコイケ	13	秩父市	栃本・大洞81	80イ	0.37	すぎ	51	11	316		定性	95.0	30%			
4042	株式会社ウッディーコイケ	13	秩父市	栃本・大洞81	81ア	0.29	すぎ	79	16	496		定性	149.0	30%			
4043	株式会社ウッディーコイケ	13	秩父市	栃本・大洞81	81イ	0.22	すぎ	55	11	351		定性	105.0	30%			
4044	株式会社ウッディーコイケ	13	秩父市	栃本・大洞81	82	0.40	すぎ	59	12	382		定性	115.0	30%			
4045	株式会社ウッディーコイケ	13	秩父市	栃本・大洞81	83	0.53	すぎ	55	11	351		定性	105.0	30%			

番号	事業実施主体	事業実施年度（令和）	所在場所			間伐を実施する森林の現況						間伐の内容			対図番号（団地番号、林小班番号等）	交付金希望	備考
			市町村	林班	小班	面積（ha）	樹種	林齢	齢級	立木材積（m3）	摘要	間伐の方法	間伐立木材積(m3)	間伐率（材積率%）			
4046	株式会社ウッディーコイケ	13	秩父市	栃本・大洞81	84	0.64	すぎ	58	12	374		定性	112.0	30%			
4047	株式会社ウッディーコイケ	13	秩父市	栃本・大洞81	85ア	0.14	すぎ	58	12	374		定性	112.0	30%			
4048	株式会社ウッディーコイケ	13	秩父市	栃本・大洞81	85イ	0.07	すぎ	89	18	540		定性	162.0	30%			
4049	株式会社ウッディーコイケ	13	秩父市	栃本・大洞81	86	0.10	すぎ	73	15	468		定性	140.0	30%			
4050	株式会社ウッディーコイケ	13	秩父市	栃本・大洞81	87ア	0.19	すぎ	75	15	477		定性	143.0	30%			
4051	株式会社ウッディーコイケ	13	秩父市	栃本・大洞81	87イ	0.10	すぎ	55	11	351		定性	105.0	30%			
4052	株式会社ウッディーコイケ	13	秩父市	栃本・大洞81	88	0.13	すぎ	74	15	473		定性	142.0	30%			
4053	株式会社ウッディーコイケ	13	秩父市	栃本・大洞81	89	0.10	すぎ	89	18	540		定性	162.0	30%			
4054	株式会社ウッディーコイケ	13	秩父市	栃本・大洞81	91ア	0.14	すぎ	52	11	325		定性	98.0	30%			
4055	株式会社ウッディーコイケ	13	秩父市	栃本・大洞81	91イ	0.26	すぎ	55	11	351		定性	105.0	30%			
4056	株式会社ウッディーコイケ	13	秩父市	栃本・大洞81	92	1.20	すぎ	76	16	482		定性	145.0	30%			
4057	株式会社ウッディーコイケ	13	秩父市	栃本・大洞81	93	0.51	すぎ	82	17	510		定性	153.0	30%			
4058	株式会社ウッディーコイケ	13	秩父市	栃本・大洞81	94ア	0.30	すぎ	62	13	403		定性	121.0	30%			
4059	株式会社ウッディーコイケ	13	秩父市	栃本・大洞81	94イ	0.85	すぎ	62	13	403		定性	121.0	30%			
4060	株式会社ウッディーコイケ	13	秩父市	栃本・大洞81	95	1.28	すぎ	62	13	403		定性	121.0	30%			
4061	株式会社ウッディーコイケ	13	秩父市	栃本・大洞81	96	1.76	すぎ	59	12	382		定性	115.0	30%			
4062	株式会社ウッディーコイケ	13	秩父市	栃本・大洞81	97	0.30	ひのき	45	9	200		定性	60.0	30%			
4063	株式会社ウッディーコイケ	13	秩父市	栃本・大洞81	98	0.23	すぎ	89	18	540		定性	162.0	30%			
4064	株式会社ウッディーコイケ	13	秩父市	栃本・大洞81	100	0.16	すぎ	56	12	359		定性	108.0	30%			
4065	株式会社ウッディーコイケ	13	秩父市	栃本・大洞81	101	0.30	すぎ	56	12	359		定性	108.0	30%			
4066	株式会社ウッディーコイケ	13	秩父市	栃本・大洞81	102	0.29	すぎ	83	17	514		定性	154.0	30%			
4067	株式会社ウッディーコイケ	13	秩父市	栃本・大洞81	103	0.14	すぎ	102	21	540		定性	162.0	30%			
4068	株式会社ウッディーコイケ	13	秩父市	栃本・大洞81	105	0.05	すぎ	55	11	351		定性	105.0	30%			
4069	株式会社ウッディーコイケ	13	秩父市	栃本・大洞81	106	0.10	すぎ	97	20	540		定性	162.0	30%			
4070	株式会社ウッディーコイケ	13	秩父市	栃本・大洞81	107	0.11	すぎ	81	17	505		定性	152.0	30%			
4071	株式会社ウッディーコイケ	13	秩父市	栃本・大洞81	108	0.28	すぎ	69	14	449		定性	135.0	30%			
4072	株式会社ウッディーコイケ	13	秩父市	栃本・大洞81	109	0.10	すぎ	68	14	444		定性	133.0	30%			
4073	株式会社ウッディーコイケ	13	秩父市	栃本・大洞81	110ア	0.02	すぎ	81	17	505		定性	152.0	30%			
4074	株式会社ウッディーコイケ	13	秩父市	栃本・大洞81	110イ	0.02	すぎ	81	17	505		定性	152.0	30%			
4075	株式会社ウッディーコイケ	13	秩父市	栃本・大洞81	110ウ	0.35	すぎ	62	13	403		定性	121.0	30%			
4076	株式会社ウッディーコイケ	13	秩父市	栃本・大洞81	110エ	0.02	すぎ	88	18	536		定性	161.0	30%			
4077	株式会社ウッディーコイケ	13	秩父市	栃本・大洞81	111ア	0.09	すぎ	69	14	449		定性	135.0	30%			
4078	株式会社ウッディーコイケ	13	秩父市	栃本・大洞81	111イ	0.09	すぎ	87	18	532		定性	160.0	30%			
4079	株式会社ウッディーコイケ	13	秩父市	栃本・大洞81	112	0.07	すぎ	62	13	403		定性	121.0	30%			
4080	株式会社ウッディーコイケ	13	秩父市	栃本・大洞81	113	0.50	すぎ	69	14	449		定性	135.0	30%			
4081	株式会社ウッディーコイケ	13	秩父市	栃本・大洞81	114ア	0.10	すぎ	53	11	334		定性	100.0	30%			
4082	株式会社ウッディーコイケ	13	秩父市	栃本・大洞81	114イ	0.10	すぎ	54	11	343		定性	103.0	30%			
4083	株式会社ウッディーコイケ	13	秩父市	栃本・大洞81	115ア	0.34	すぎ	63	13	410		定性	123.0	30%			
4084	株式会社ウッディーコイケ	13	秩父市	栃本・大洞81	115イ	0.17	すぎ	63	13	410		定性	123.0	30%			
4085	株式会社ウッディーコイケ	13	秩父市	栃本・大洞81	116ア	0.08	ひのき	45	9	200		定性	60.0	30%			
4086	株式会社ウッディーコイケ	13	秩父市	栃本・大洞81	116イ	0.05	すぎ	45	9	260		定性	78.0	30%			
4087	株式会社ウッディーコイケ	13	秩父市	栃本・大洞81	116ウ	0.10	すぎ	81	17	505		定性	152.0	30%			
4088	株式会社ウッディーコイケ	13	秩父市	栃本・大洞81	116エ	0.10	すぎ	81	17	505		定性	152.0	30%			
4089	株式会社ウッディーコイケ	13	秩父市	栃本・大洞81	116オ	0.30	すぎ	61	13	396		定性	119.0	30%			

番号	事業実施主体	事業実施年度（令和）	所在場所			間伐を実施する森林の現況						間伐の内容			対図番号（団地番号、林小班番号等）	交付金希望	備考
			市町村	林班	小班	面積（ha）	樹種	林齢	齢級	立木材積（m3）	摘要	間伐の方法	間伐立木材積(m3)	間伐率（材積率%）			
4090	株式会社ウッディーコイケ	13	秩父市	栃本・大洞81	117	0.40	すぎ	67	14	439		定性	132.0	30%			
4091	株式会社ウッディーコイケ	13	秩父市	栃本・大洞81	118	0.26	すぎ	59	12	382		定性	115.0	30%			
4092	株式会社ウッディーコイケ	13	秩父市	栃本・大洞81	119	0.34	すぎ	59	12	382		定性	115.0	30%			
4093	株式会社ウッディーコイケ	13	秩父市	栃本・大洞81	120	0.10	すぎ	66	14	432		定性	130.0	30%			
4094	株式会社ウッディーコイケ	13	秩父市	栃本・大洞81	121	0.10	すぎ	67	14	439		定性	132.0	30%			
4095	株式会社ウッディーコイケ	13	秩父市	栃本・大洞81	122	0.12	すぎ	67	14	439		定性	132.0	30%			
4096	株式会社ウッディーコイケ	13	秩父市	栃本・大洞81	123	0.15	すぎ	67	14	439		定性	132.0	30%			
4097	株式会社ウッディーコイケ	13	秩父市	栃本・大洞81	124	0.27	すぎ	52	11	325		定性	98.0	30%			
4098	株式会社ウッディーコイケ	13	秩父市	栃本・大洞81	125	0.07	すぎ	52	11	325		定性	98.0	30%			
4099	株式会社ウッディーコイケ	13	秩父市	栃本・大洞81	126	0.27	すぎ	72	15	463		定性	139.0	30%			
4100	株式会社ウッディーコイケ	13	秩父市	栃本・大洞81	127	0.06	すぎ	38	8	183		定性	55.0	30%			
4101	株式会社ウッディーコイケ	13	秩父市	栃本・大洞81	801ア	1.61	すぎ	65	13	425		定性	128.0	30%			
4102	株式会社ウッディーコイケ	13	秩父市	栃本・大洞81	801イ	0.15	ひのき	29	6	61		定性	18.0	30%			
4103	株式会社ウッディーコイケ	13	秩父市	栃本・大洞82	1	0.22	すぎ	87	18	532		定性	160.0	30%			
4104	株式会社ウッディーコイケ	13	秩父市	栃本・大洞82	2	0.54	すぎ	74	15	473		定性	142.0	30%			
4105	株式会社ウッディーコイケ	13	秩父市	栃本・大洞82	3ア	0.20	すぎ	66	14	432		定性	130.0	30%			
4106	株式会社ウッディーコイケ	13	秩父市	栃本・大洞82	3イ	0.10	すぎ	45	9	260		定性	78.0	30%			
4107	株式会社ウッディーコイケ	13	秩父市	栃本・大洞82	4	0.40	すぎ	79	16	496		定性	149.0	30%			
4108	株式会社ウッディーコイケ	13	秩父市	栃本・大洞82	6	0.03	すぎ	80	16	500		定性	150.0	30%			
4109	株式会社ウッディーコイケ	13	秩父市	栃本・大洞82	8ア	0.26	ひのき	43	9	184		定性	55.0	30%			
4110	株式会社ウッディーコイケ	13	秩父市	栃本・大洞82	8イ	0.26	すぎ	53	11	334		定性	100.0	30%			
4111	株式会社ウッディーコイケ	13	秩父市	栃本・大洞82	8ウ	0.16	すぎ	50	10	306		定性	92.0	30%			
4112	株式会社ウッディーコイケ	13	秩父市	栃本・大洞82	9	0.06	ひのき	129	26	453		定性	136.0	30%			
4113	株式会社ウッディーコイケ	13	秩父市	栃本・大洞82	10	0.04	ひのき	109	22	453		定性	136.0	30%			
4114	株式会社ウッディーコイケ	13	秩父市	栃本・大洞82	11	0.11	すぎ	104	21	540		定性	162.0	30%			
4115	株式会社ウッディーコイケ	13	秩父市	栃本・大洞82	12	0.13	すぎ	96	20	540		定性	162.0	30%			
4116	株式会社ウッディーコイケ	13	秩父市	栃本・大洞82	13	0.24	すぎ	76	16	482		定性	145.0	30%			
4117	株式会社ウッディーコイケ	13	秩父市	栃本・大洞82	14	0.15	すぎ	80	16	500		定性	150.0	30%			
4118	株式会社ウッディーコイケ	13	秩父市	栃本・大洞82	15	0.26	すぎ	70	14	453		定性	136.0	30%			
4119	株式会社ウッディーコイケ	13	秩父市	栃本・大洞82	16ア	0.15	すぎ	87	18	532		定性	160.0	30%			
4120	株式会社ウッディーコイケ	13	秩父市	栃本・大洞82	16イ	0.12	すぎ	50	10	306		定性	92.0	30%			
4121	株式会社ウッディーコイケ	13	秩父市	栃本・大洞82	17	0.08	すぎ	50	10	306		定性	92.0	30%			
4122	株式会社ウッディーコイケ	13	秩父市	栃本・大洞82	18	0.07	すぎ	77	16	487		定性	146.0	30%			
4123	株式会社ウッディーコイケ	13	秩父市	栃本・大洞82	19	0.16	すぎ	63	13	410		定性	123.0	30%			
4124	株式会社ウッディーコイケ	13	秩父市	栃本・大洞82	20	0.20	すぎ	55	11	351		定性	105.0	30%			
4125	株式会社ウッディーコイケ	13	秩父市	栃本・大洞82	21	0.32	すぎ	54	11	343		定性	103.0	30%			
4126	株式会社ウッディーコイケ	13	秩父市	栃本・大洞82	22	0.08	すぎ	86	18	527		定性	158.0	30%			
4127	株式会社ウッディーコイケ	13	秩父市	栃本・大洞82	23	0.04	すぎ	45	9	260		定性	78.0	30%			
4128	株式会社ウッディーコイケ	13	秩父市	栃本・大洞82	24	1.48	すぎ	57	12	367		定性	110.0	30%			
4129	株式会社ウッディーコイケ	13	秩父市	栃本・大洞82	25ア	0.50	すぎ	46	10	269		定性	81.0	30%			
4130	株式会社ウッディーコイケ	13	秩父市	栃本・大洞82	25イ	0.87	すぎ	49	10	297		定性	89.0	30%			
4131	株式会社ウッディーコイケ	13	秩父市	栃本・大洞82	26	0.38	すぎ	45	9	260		定性	78.0	30%			
4132	株式会社ウッディーコイケ	13	秩父市	栃本・大洞82	27	0.07	ひのき	86	18	443		定性	133.0	30%			
4133	株式会社ウッディーコイケ	13	秩父市	栃本・大洞82	28	1.36	すぎ	62	13	403		定性	121.0	30%			

番号	事業実施主体	事業実施年度（令和）	所在場所			間伐を実施する森林の現況						間伐の内容			対図番号（団地番号、林小班番号等）	交付金希望	備考
			市町村	林班	小班	面積（ha）	樹種	林齢	齢級	立木材積（m3）	摘要	間伐の方法	間伐立木材積(m3)	間伐率（材積率%）			
4134	株式会社ウッディーコイケ	13	秩父市	栃本・大洞82	29ア	0.59	すぎ	45	9	260		定性	78.0	30%			
4135	株式会社ウッディーコイケ	13	秩父市	栃本・大洞82	29イ	1.20	すぎ	65	13	425		定性	128.0	30%			
4136	株式会社ウッディーコイケ	13	秩父市	栃本・大洞82	29ウ	0.10	さわら	84	17	519		定性	156.0	30%			
4137	株式会社ウッディーコイケ	13	秩父市	栃本・大洞82	29エ	0.31	すぎ	57	12	367		定性	110.0	30%			
4138	株式会社ウッディーコイケ	13	秩父市	栃本・大洞82	30ア	1.55	すぎ	57	12	367		定性	110.0	30%			
4139	株式会社ウッディーコイケ	13	秩父市	栃本・大洞82	30イ	1.74	すぎ	57	12	367		定性	110.0	30%			
4140	株式会社ウッディーコイケ	13	秩父市	栃本・大洞82	32	0.25	すぎ	45	9	260		定性	78.0	30%			
4141	株式会社ウッディーコイケ	13	秩父市	栃本・大洞82	33イ	0.20	すぎ	57	12	367		定性	110.0	30%			
4142	株式会社ウッディーコイケ	13	秩父市	栃本・大洞82	34	0.05	すぎ	82	17	510		定性	153.0	30%			
4143	株式会社ウッディーコイケ	13	秩父市	栃本・大洞82	35	0.07	すぎ	74	15	473		定性	142.0	30%			
4144	株式会社ウッディーコイケ	13	秩父市	栃本・大洞82	36	0.23	すぎ	72	15	463		定性	139.0	30%			
4145	株式会社ウッディーコイケ	13	秩父市	栃本・大洞82	37	0.13	すぎ	68	14	444		定性	133.0	30%			
4146	株式会社ウッディーコイケ	13	秩父市	栃本・大洞82	38	0.20	すぎ	68	14	444		定性	133.0	30%			
4147	株式会社ウッディーコイケ	13	秩父市	栃本・大洞82	39	0.50	すぎ	61	13	396		定性	119.0	30%			
4148	株式会社ウッディーコイケ	13	秩父市	栃本・大洞82	40	0.24	さわら	101	21	540		定性	162.0	30%			
4149	株式会社ウッディーコイケ	13	秩父市	栃本・大洞82	41	1.02	すぎ	84	17	519		定性	156.0	30%			
4150	株式会社ウッディーコイケ	13	秩父市	栃本・大洞82	42	0.19	すぎ	72	15	463		定性	139.0	30%			
4151	株式会社ウッディーコイケ	13	秩父市	栃本・大洞82	43	0.04	すぎ	66	14	432		定性	130.0	30%			
4152	株式会社ウッディーコイケ	13	秩父市	栃本・大洞82	44	0.13	すぎ	47	10	279		定性	84.0	30%			
4153	株式会社ウッディーコイケ	13	秩父市	栃本・大洞82	45	0.25	すぎ	54	11	343		定性	103.0	30%			
4154	株式会社ウッディーコイケ	13	秩父市	栃本・大洞82	46ア	0.51	すぎ	55	11	351		定性	105.0	30%			
4155	株式会社ウッディーコイケ	13	秩父市	栃本・大洞82	46イ	0.15	すぎ	57	12	367		定性	110.0	30%			
4156	株式会社ウッディーコイケ	13	秩父市	栃本・大洞82	47	0.10	すぎ	53	11	334		定性	100.0	30%			
4157	株式会社ウッディーコイケ	13	秩父市	栃本・大洞82	48	0.09	すぎ	94	19	540		定性	162.0	30%			
4158	株式会社ウッディーコイケ	13	秩父市	栃本・大洞82	49	0.40	すぎ	51	11	316		定性	95.0	30%			
4159	株式会社ウッディーコイケ	13	秩父市	栃本・大洞82	50ア	0.40	すぎ	45	9	260		定性	78.0	30%			
4160	株式会社ウッディーコイケ	13	秩父市	栃本・大洞82	50イ	0.34	すぎ	74	15	473		定性	142.0	30%			
4161	株式会社ウッディーコイケ	13	秩父市	栃本・大洞82	51ア	0.11	すぎ	41	9	217		定性	65.0	30%			
4162	株式会社ウッディーコイケ	13	秩父市	栃本・大洞82	51イ	0.52	すぎ	41	9	217		定性	65.0	30%			
4163	株式会社ウッディーコイケ	13	秩父市	栃本・大洞82	52ア	0.14	すぎ	82	17	510		定性	153.0	30%			
4164	株式会社ウッディーコイケ	13	秩父市	栃本・大洞82	52イ	0.37	すぎ	38	8	183		定性	55.0	30%			
4165	株式会社ウッディーコイケ	13	秩父市	栃本・大洞82	53ア	0.24	すぎ	71	15	458		定性	137.0	30%			
4166	株式会社ウッディーコイケ	13	秩父市	栃本・大洞82	53イ	0.10	すぎ	60	12	389		定性	117.0	30%			
4167	株式会社ウッディーコイケ	13	秩父市	栃本・大洞82	54ア	0.10	すぎ	38	8	183		定性	55.0	30%			
4168	株式会社ウッディーコイケ	13	秩父市	栃本・大洞82	54イ	0.20	すぎ	38	8	183		定性	55.0	30%			
4169	株式会社ウッディーコイケ	13	秩父市	栃本・大洞82	55	0.11	すぎ	57	12	367		定性	110.0	30%			
4170	株式会社ウッディーコイケ	13	秩父市	栃本・大洞82	56	0.10	すぎ	45	9	260		定性	78.0	30%			
4171	株式会社ウッディーコイケ	13	秩父市	栃本・大洞82	58	0.40	すぎ	52	11	325		定性	98.0	30%			
4172	株式会社ウッディーコイケ	13	秩父市	栃本・大洞82	59	0.35	すぎ	52	11	325		定性	98.0	30%			
4173	株式会社ウッディーコイケ	13	秩父市	栃本・大洞82	60	0.10	すぎ	99	20	540		定性	162.0	30%			
4174	株式会社ウッディーコイケ	13	秩父市	栃本・大洞82	61イ	0.12	すぎ	83	17	514		定性	154.0	30%			
4175	株式会社ウッディーコイケ	13	秩父市	栃本・大洞82	61ウ	0.12	すぎ	74	15	473		定性	142.0	30%			
4176	株式会社ウッディーコイケ	13	秩父市	栃本・大洞82	62ア	0.88	すぎ	74	15	473		定性	142.0	30%			
4177	株式会社ウッディーコイケ	13	秩父市	栃本・大洞82	62イ	0.12	すぎ	46	10	269		定性	81.0	30%			

番号	事業実施主体	事業実施年度（令和）	所在場所			間伐を実施する森林の現況						間伐の内容			対図番号（団地番号、林小班番号等）	交付金希望	備考
			市町村	林班	小班	面積（ha）	樹種	林齢	齢級	立木材積（m3）	摘要	間伐の方法	間伐立木材積(m3)	間伐率（材積率%）			
4178	株式会社ウッディーコイケ	13	秩父市	栃本・大洞82	62ウ	0.10	すぎ	40	8	207		定性	62.0	30%			
4179	株式会社ウッディーコイケ	13	秩父市	栃本・大洞82	63ア	0.04	すぎ	68	14	444		定性	133.0	30%			
4180	株式会社ウッディーコイケ	13	秩父市	栃本・大洞82	63イ	0.06	すぎ	68	14	444		定性	133.0	30%			
4181	株式会社ウッディーコイケ	13	秩父市	栃本・大洞82	63ウ	0.10	すぎ	47	10	279		定性	84.0	30%			
4182	株式会社ウッディーコイケ	13	秩父市	栃本・大洞82	63エ	0.10	ひのき	89	18	453		定性	136.0	30%			
4183	株式会社ウッディーコイケ	13	秩父市	栃本・大洞82	64ア	0.20	すぎ	67	14	439		定性	132.0	30%			
4184	株式会社ウッディーコイケ	13	秩父市	栃本・大洞82	64イ	0.10	すぎ	67	14	439		定性	132.0	30%			
4185	株式会社ウッディーコイケ	13	秩父市	栃本・大洞82	65ア	0.15	すぎ	99	20	540		定性	162.0	30%			
4186	株式会社ウッディーコイケ	13	秩父市	栃本・大洞82	65イ	0.09	すぎ	99	20	540		定性	162.0	30%			
4187	株式会社ウッディーコイケ	13	秩父市	栃本・大洞82	65ウ	0.06	すぎ	48	10	288		定性	86.0	30%			
4188	株式会社ウッディーコイケ	13	秩父市	栃本・大洞82	66	0.17	すぎ	72	15	463		定性	139.0	30%			
4189	株式会社ウッディーコイケ	13	秩父市	栃本・大洞82	67	0.20	すぎ	61	13	396		定性	119.0	30%			
4190	株式会社ウッディーコイケ	13	秩父市	栃本・大洞82	68ア	0.25	すぎ	91	19	540		定性	162.0	30%			
4191	株式会社ウッディーコイケ	13	秩父市	栃本・大洞82	68イ	0.19	すぎ	46	10	269		定性	81.0	30%			
4192	株式会社ウッディーコイケ	13	秩父市	栃本・大洞82	70	0.22	すぎ	60	12	389		定性	117.0	30%			
4193	株式会社ウッディーコイケ	13	秩父市	栃本・大洞82	71	0.13	すぎ	76	16	482		定性	145.0	30%			
4194	株式会社ウッディーコイケ	13	秩父市	栃本・大洞82	72ア	0.30	すぎ	57	12	367		定性	110.0	30%			
4195	株式会社ウッディーコイケ	13	秩父市	栃本・大洞82	72イ	0.05	ひのき	57	12	301		定性	90.0	30%			
4196	株式会社ウッディーコイケ	13	秩父市	栃本・大洞82	73ア	0.11	すぎ	57	12	367		定性	110.0	30%			
4197	株式会社ウッディーコイケ	13	秩父市	栃本・大洞82	73ウ	0.16	すぎ	60	12	389		定性	117.0	30%			
4198	株式会社ウッディーコイケ	13	秩父市	栃本・大洞82	74ア	0.20	すぎ	47	10	279		定性	84.0	30%			
4199	株式会社ウッディーコイケ	13	秩父市	栃本・大洞82	74ウ	0.13	すぎ	57	12	367		定性	110.0	30%			
4200	株式会社ウッディーコイケ	13	秩父市	栃本・大洞82	74エ	0.02	すぎ	54	11	343		定性	103.0	30%			
4201	株式会社ウッディーコイケ	13	秩父市	栃本・大洞82	75	0.10	すぎ	68	14	444		定性	133.0	30%			
4202	株式会社ウッディーコイケ	13	秩父市	栃本・大洞82	76	0.10	すぎ	59	12	382		定性	115.0	30%			
4203	株式会社ウッディーコイケ	13	秩父市	栃本・大洞82	77	0.15	すぎ	47	10	279		定性	84.0	30%			
4204	株式会社ウッディーコイケ	13	秩父市	栃本・大洞82	78	0.14	すぎ	68	14	444		定性	133.0	30%			
4205	株式会社ウッディーコイケ	13	秩父市	栃本・大洞82	79	0.25	すぎ	128	26	540		定性	162.0	30%			
4206	株式会社ウッディーコイケ	13	秩父市	栃本・大洞82	80ア	0.02	すぎ	52	11	325		定性	98.0	30%			
4207	株式会社ウッディーコイケ	13	秩父市	栃本・大洞82	80イ	0.30	すぎ	72	15	463		定性	139.0	30%			
4208	株式会社ウッディーコイケ	13	秩父市	栃本・大洞82	81	0.30	すぎ	79	16	496		定性	149.0	30%			
4209	株式会社ウッディーコイケ	13	秩父市	栃本・大洞82	82イ	0.34	すぎ	58	12	374		定性	112.0	30%			
4210	株式会社ウッディーコイケ	13	秩父市	栃本・大洞82	83	0.27	すぎ	52	11	325		定性	98.0	30%			
4211	株式会社ウッディーコイケ	13	秩父市	栃本・大洞82	84	0.17	すぎ	64	13	417		定性	125.0	30%			
4212	株式会社ウッディーコイケ	13	秩父市	栃本・大洞82	85	0.12	すぎ	71	15	458		定性	137.0	30%			
4213	株式会社ウッディーコイケ	13	秩父市	栃本・大洞82	87	0.12	すぎ	55	11	351		定性	105.0	30%			
4214	株式会社ウッディーコイケ	13	秩父市	栃本・大洞82	88	0.14	すぎ	55	11	351		定性	105.0	30%			
4215	株式会社ウッディーコイケ	13	秩父市	栃本・大洞82	89	0.70	すぎ	58	12	374		定性	112.0	30%			
4216	株式会社ウッディーコイケ	13	秩父市	栃本・大洞82	90ア	0.22	すぎ	53	11	334		定性	100.0	30%			
4217	株式会社ウッディーコイケ	13	秩父市	栃本・大洞82	90イ	0.04	すぎ	53	11	334		定性	100.0	30%			
4218	株式会社ウッディーコイケ	13	秩父市	栃本・大洞82	91	0.42	すぎ	69	14	449		定性	135.0	30%			
4219	株式会社ウッディーコイケ	13	秩父市	栃本・大洞82	92ア	1.50	すぎ	69	14	449		定性	135.0	30%			
4220	株式会社ウッディーコイケ	13	秩父市	栃本・大洞82	92イ	0.90	すぎ	61	13	396		定性	119.0	30%			
4221	株式会社ウッディーコイケ	13	秩父市	栃本・大洞82	92ウ	0.45	すぎ	61	13	396		定性	119.0	30%			

番号	事業実施主体	事業実施年度（令和）	所在場所			間伐を実施する森林の現況						間伐の内容			対図番号（団地番号、林小班番号等）	交付金希望	備考
			市町村	林班	小班	面積（ha）	樹種	林齢	齢級	立木材積（m3）	摘要	間伐の方法	間伐立木材積(m3)	間伐率（材積率%）			
4222	株式会社ウッディーコイケ	13	秩父市	栃本・大洞82	93	0.66	すぎ	79	16	496		定性	149.0	30%			
4223	株式会社ウッディーコイケ	13	秩父市	栃本・大洞82	94	0.60	すぎ	81	17	505		定性	152.0	30%			
4224	株式会社ウッディーコイケ	13	秩父市	栃本・大洞82	95ア	0.27	すぎ	56	12	359		定性	108.0	30%			
4225	株式会社ウッディーコイケ	13	秩父市	栃本・大洞82	95イ	0.33	すぎ	56	12	359		定性	108.0	30%			
4226	株式会社ウッディーコイケ	13	秩父市	栃本・大洞82	96ア	0.13	すぎ	70	14	453		定性	136.0	30%			
4227	株式会社ウッディーコイケ	13	秩父市	栃本・大洞82	96イ	0.67	すぎ	70	14	453		定性	136.0	30%			
4228	株式会社ウッディーコイケ	13	秩父市	栃本・大洞82	97	1.00	すぎ	57	12	367		定性	110.0	30%			
4229	株式会社ウッディーコイケ	13	秩父市	栃本・大洞82	98	0.60	すぎ	56	12	359		定性	108.0	30%			
4230	株式会社ウッディーコイケ	13	秩父市	栃本・大洞82	99ア	0.35	すぎ	47	10	279		定性	84.0	30%			
4231	株式会社ウッディーコイケ	13	秩父市	栃本・大洞82	99イ	0.32	すぎ	71	15	458		定性	137.0	30%			
4232	株式会社ウッディーコイケ	13	秩父市	栃本・大洞82	100ア	0.90	すぎ	71	15	458		定性	137.0	30%			
4233	株式会社ウッディーコイケ	13	秩父市	栃本・大洞82	101ア	0.66	すぎ	61	13	396		定性	119.0	30%			
4234	株式会社ウッディーコイケ	13	秩父市	栃本・大洞82	101イ	0.24	すぎ	61	13	396		定性	119.0	30%			
4235	株式会社ウッディーコイケ	13	秩父市	栃本・大洞82	102	0.10	すぎ	45	9	260		定性	78.0	30%			
4236	株式会社ウッディーコイケ	13	秩父市	栃本・大洞82	103	0.60	すぎ	52	11	325		定性	98.0	30%			
4237	株式会社ウッディーコイケ	13	秩父市	栃本・大洞82	104ア	0.50	すぎ	79	16	496		定性	149.0	30%			
4238	株式会社ウッディーコイケ	13	秩父市	栃本・大洞82	104イ	0.10	すぎ	38	8	183		定性	55.0	30%			
4239	株式会社ウッディーコイケ	13	秩父市	栃本・大洞82	105	0.40	すぎ	45	9	260		定性	78.0	30%			
4240	株式会社ウッディーコイケ	13	秩父市	栃本・大洞82	107ア	0.14	すぎ	52	11	325		定性	98.0	30%			
4241	株式会社ウッディーコイケ	13	秩父市	栃本・大洞82	107イ	0.50	すぎ	52	11	325		定性	98.0	30%			
4242	株式会社ウッディーコイケ	13	秩父市	栃本・大洞82	108	0.11	すぎ	63	13	410		定性	123.0	30%			
4243	株式会社ウッディーコイケ	13	秩父市	栃本・大洞82	109	0.14	すぎ	71	15	458		定性	137.0	30%			
4244	株式会社ウッディーコイケ	13	秩父市	栃本・大洞82	110	0.65	すぎ	74	15	473		定性	142.0	30%			
4245	株式会社ウッディーコイケ	13	秩父市	栃本・大洞82	113ア	0.09	すぎ	30	6	93		定性	28.0	30%			
4246	株式会社ウッディーコイケ	13	秩父市	栃本・大洞82	113イ	0.62	ひのき	35	7	111		定性	33.0	30%			
4247	株式会社ウッディーコイケ	13	秩父市	栃本・大洞82	114ア	0.42	すぎ	47	10	279		定性	84.0	30%			
4248	株式会社ウッディーコイケ	13	秩父市	栃本・大洞82	114イ	0.48	すぎ	36	8	159		定性	48.0	30%			
4249	株式会社ウッディーコイケ	13	秩父市	栃本・大洞82	115	0.10	ひのき	36	8	121		定性	36.0	30%			
4250	株式会社ウッディーコイケ	13	秩父市	栃本・大洞82	116ア	0.16	ひのき	33	7	94		定性	28.0	30%			
4251	株式会社ウッディーコイケ	13	秩父市	栃本・大洞82	116イ	0.13	すぎ	33	7	124		定性	37.0	30%			
4252	株式会社ウッディーコイケ	13	秩父市	栃本・大洞82	117ア	0.25	すぎ	81	17	505		定性	152.0	30%			
4253	株式会社ウッディーコイケ	13	秩父市	栃本・大洞82	117イ	0.05	すぎ	30	6	93		定性	28.0	30%			
4254	株式会社ウッディーコイケ	13	秩父市	栃本・大洞82	118	0.10	すぎ	52	11	325		定性	98.0	30%			
4255	株式会社ウッディーコイケ	13	秩父市	栃本・大洞82	119	0.13	すぎ	52	11	325		定性	98.0	30%			
4256	株式会社ウッディーコイケ	13	秩父市	栃本・大洞82	120	0.20	すぎ	52	11	325		定性	98.0	30%			
4257	株式会社ウッディーコイケ	13	秩父市	栃本・大洞83	1	0.40	すぎ	45	9	260		定性	78.0	30%			
4258	株式会社ウッディーコイケ	13	秩父市	栃本・大洞83	2ア	0.20	すぎ	62	13	403		定性	121.0	30%			
4259	株式会社ウッディーコイケ	13	秩父市	栃本・大洞83	2イ	0.01	すぎ	62	13	403		定性	121.0	30%			
4260	株式会社ウッディーコイケ	13	秩父市	栃本・大洞83	3ア	0.26	すぎ	62	13	403		定性	121.0	30%			
4261	株式会社ウッディーコイケ	13	秩父市	栃本・大洞83	3イ	0.01	すぎ	62	13	403		定性	121.0	30%			
4262	株式会社ウッディーコイケ	13	秩父市	栃本・大洞83	4ア	0.08	すぎ	62	13	403		定性	121.0	30%			
4263	株式会社ウッディーコイケ	13	秩父市	栃本・大洞83	4イ	0.08	すぎ	60	12	389		定性	117.0	30%			
4264	株式会社ウッディーコイケ	13	秩父市	栃本・大洞83	5ア	0.15	すぎ	69	14	449		定性	135.0	30%			
4265	株式会社ウッディーコイケ	13	秩父市	栃本・大洞83	5イ	0.15	すぎ	69	14	449		定性	135.0	30%			

番号	事業実施主体	事業実施年度（令和）	所在場所			間伐を実施する森林の現況						間伐の内容			対図番号（団地番号、林小班番号等）	交付金希望	備考
			市町村	林班	小班	面積（ha）	樹種	林齢	齢級	立木材積（m3）	摘要	間伐の方法	間伐立木材積(m3)	間伐率（材積率%）			
4266	株式会社ウッディーコイケ	13	秩父市	栃本・大洞83	6オ	0.02	すぎ	68	14	444		定性	133.0	30%			
4267	株式会社ウッディーコイケ	13	秩父市	栃本・大洞83	6キ	0.07	すぎ	81	17	505		定性	152.0	30%			
4268	株式会社ウッディーコイケ	13	秩父市	栃本・大洞83	6ク	0.17	すぎ	83	17	514		定性	154.0	30%			
4269	株式会社ウッディーコイケ	13	秩父市	栃本・大洞83	7ア	0.10	すぎ	64	13	417		定性	125.0	30%			
4270	株式会社ウッディーコイケ	13	秩父市	栃本・大洞83	7ウ	0.05	すぎ	59	12	382		定性	115.0	30%			
4271	株式会社ウッディーコイケ	13	秩父市	栃本・大洞83	7エ	0.05	すぎ	47	10	279		定性	84.0	30%			
4272	株式会社ウッディーコイケ	13	秩父市	栃本・大洞83	8ア	0.20	すぎ	72	15	463		定性	139.0	30%			
4273	株式会社ウッディーコイケ	13	秩父市	栃本・大洞83	8イ	0.02	すぎ	87	18	532		定性	160.0	30%			
4274	株式会社ウッディーコイケ	13	秩父市	栃本・大洞83	8エ	0.09	すぎ	59	12	382		定性	115.0	30%			
4275	株式会社ウッディーコイケ	13	秩父市	栃本・大洞83	9ア	0.35	すぎ	57	12	367		定性	110.0	30%			
4276	株式会社ウッディーコイケ	13	秩父市	栃本・大洞83	9イ	0.04	すぎ	57	12	367		定性	110.0	30%			
4277	株式会社ウッディーコイケ	13	秩父市	栃本・大洞83	9ウ	0.02	すぎ	79	16	496		定性	149.0	30%			
4278	株式会社ウッディーコイケ	13	秩父市	栃本・大洞83	10ア	0.17	すぎ	82	17	510		定性	153.0	30%			
4279	株式会社ウッディーコイケ	13	秩父市	栃本・大洞83	10イ	0.10	すぎ	82	17	510		定性	153.0	30%			
4280	株式会社ウッディーコイケ	13	秩父市	栃本・大洞83	10ウ	0.05	すぎ	45	9	260		定性	78.0	30%			
4281	株式会社ウッディーコイケ	13	秩父市	栃本・大洞83	11ア	0.16	すぎ	82	17	510		定性	153.0	30%			
4282	株式会社ウッディーコイケ	13	秩父市	栃本・大洞83	11イ	0.17	すぎ	67	14	439		定性	132.0	30%			
4283	株式会社ウッディーコイケ	13	秩父市	栃本・大洞83	12ア	0.15	すぎ	84	17	519		定性	156.0	30%			
4284	株式会社ウッディーコイケ	13	秩父市	栃本・大洞83	12イ	0.10	すぎ	64	13	417		定性	125.0	30%			
4285	株式会社ウッディーコイケ	13	秩父市	栃本・大洞83	14ウ	0.03	すぎ	74	15	473		定性	142.0	30%			
4286	株式会社ウッディーコイケ	13	秩父市	栃本・大洞83	15	0.08	すぎ	72	15	463		定性	139.0	30%			
4287	株式会社ウッディーコイケ	13	秩父市	栃本・大洞83	16ア	0.05	すぎ	46	10	269		定性	81.0	30%			
4288	株式会社ウッディーコイケ	13	秩父市	栃本・大洞83	16イ	0.10	すぎ	77	16	487		定性	146.0	30%			
4289	株式会社ウッディーコイケ	13	秩父市	栃本・大洞83	16ウ	0.32	すぎ	77	16	487		定性	146.0	30%			
4290	株式会社ウッディーコイケ	13	秩父市	栃本・大洞83	17	0.31	すぎ	57	12	367		定性	110.0	30%			
4291	株式会社ウッディーコイケ	13	秩父市	栃本・大洞83	18ア	0.23	すぎ	72	15	463		定性	139.0	30%			
4292	株式会社ウッディーコイケ	13	秩父市	栃本・大洞83	18イ	0.39	すぎ	57	12	367		定性	110.0	30%			
4293	株式会社ウッディーコイケ	13	秩父市	栃本・大洞83	18ウ	0.08	すぎ	64	13	417		定性	125.0	30%			
4294	株式会社ウッディーコイケ	13	秩父市	栃本・大洞84	6	0.84	すぎ	45	9	260		定性	78.0	30%			
4295	株式会社ウッディーコイケ	13	秩父市	栃本・大洞84	7ア	0.23	ひのき	97	20	453		定性	136.0	30%			
4296	株式会社ウッディーコイケ	13	秩父市	栃本・大洞84	8ア	0.16	さわら	97	20	540		定性	162.0	30%			
4297	株式会社ウッディーコイケ	13	秩父市	栃本・大洞84	9	0.27	すぎ	98	20	540		定性	162.0	30%			
4298	株式会社ウッディーコイケ	13	秩父市	栃本・大洞84	10	0.09	すぎ	89	18	540		定性	162.0	30%			
4299	株式会社ウッディーコイケ	13	秩父市	栃本・大洞84	11	0.05	すぎ	77	16	487		定性	146.0	30%			
4300	株式会社ウッディーコイケ	13	秩父市	栃本・大洞84	12	0.32	すぎ	44	9	249		定性	75.0	30%			
4301	株式会社ウッディーコイケ	13	秩父市	栃本・大洞84	13	0.15	すぎ	39	8	195		定性	59.0	30%			
4302	株式会社ウッディーコイケ	13	秩父市	栃本・大洞84	14ア	0.08	すぎ	55	11	351		定性	105.0	30%			
4303	株式会社ウッディーコイケ	13	秩父市	栃本・大洞84	14イ	0.01	すぎ	69	14	449		定性	135.0	30%			
4304	株式会社ウッディーコイケ	13	秩父市	栃本・大洞84	14ウ	0.19	すぎ	64	13	417		定性	125.0	30%			
4305	株式会社ウッディーコイケ	13	秩父市	栃本・大洞84	15ア	0.16	すぎ	57	12	367		定性	110.0	30%			
4306	株式会社ウッディーコイケ	13	秩父市	栃本・大洞84	15イ	0.16	すぎ	57	12	367		定性	110.0	30%			
4307	株式会社ウッディーコイケ	13	秩父市	栃本・大洞84	16イ	0.39	すぎ	44	9	249		定性	75.0	30%			
4308	株式会社ウッディーコイケ	13	秩父市	栃本・大洞84	17イ	0.22	すぎ	57	12	367		定性	110.0	30%			
4309	株式会社ウッディーコイケ	13	秩父市	栃本・大洞84	18	0.11	すぎ	79	16	496		定性	149.0	30%			

番号	事業実施主体	事業実施年度（令和）	所在場所			間伐を実施する森林の現況						間伐の内容			対図番号（団地番号、林小班番号等）	交付金希望	備考
			市町村	林班	小班	面積（ha）	樹種	林齢	齢級	立木材積（m3）	摘要	間伐の方法	間伐立木材積(m3)	間伐率（材積率%）			
4310	株式会社ウッディーコイケ	13	秩父市	栃本・大洞84	19	0.30	すぎ	57	12	367		定性	110.0	30%			
4311	株式会社ウッディーコイケ	13	秩父市	栃本・大洞84	20ア	0.62	すぎ	52	11	325		定性	98.0	30%			
4312	株式会社ウッディーコイケ	13	秩父市	栃本・大洞84	20イ	0.29	すぎ	67	14	439		定性	132.0	30%			
4313	株式会社ウッディーコイケ	13	秩父市	栃本・大洞84	21	0.55	すぎ	58	12	374		定性	112.0	30%			
4314	株式会社ウッディーコイケ	13	秩父市	栃本・大洞84	22	0.73	すぎ	67	14	439		定性	132.0	30%			
4315	株式会社ウッディーコイケ	13	秩父市	栃本・大洞84	23ア	0.49	すぎ	67	14	439		定性	132.0	30%			
4316	株式会社ウッディーコイケ	13	秩父市	栃本・大洞84	23イ	1.22	すぎ	57	12	367		定性	110.0	30%			
4317	株式会社ウッディーコイケ	13	秩父市	栃本・大洞84	24	0.67	すぎ	64	13	417		定性	125.0	30%			
4318	株式会社ウッディーコイケ	13	秩父市	栃本・大洞84	25	0.79	すぎ	84	17	519		定性	156.0	30%			
4319	株式会社ウッディーコイケ	13	秩父市	栃本・大洞84	26	0.85	すぎ	69	14	449		定性	135.0	30%			
4320	株式会社ウッディーコイケ	13	秩父市	栃本・大洞84	27	1.46	すぎ	82	17	510		定性	153.0	30%			
4321	株式会社ウッディーコイケ	13	秩父市	栃本・大洞84	28ア	0.82	すぎ	84	17	519		定性	156.0	30%			
4322	株式会社ウッディーコイケ	13	秩父市	栃本・大洞84	28イ	0.61	すぎ	59	12	382		定性	115.0	30%			
4323	株式会社ウッディーコイケ	13	秩父市	栃本・大洞84	30	1.16	すぎ	57	12	367		定性	110.0	30%			
4324	株式会社ウッディーコイケ	13	秩父市	栃本・大洞84	31ア	0.73	すぎ	76	16	482		定性	145.0	30%			
4325	株式会社ウッディーコイケ	13	秩父市	栃本・大洞84	31イ	0.76	すぎ	45	9	260		定性	78.0	30%			
4326	株式会社ウッディーコイケ	13	秩父市	栃本・大洞84	31ウ	0.95	すぎ	80	16	500		定性	150.0	30%			
4327	株式会社ウッディーコイケ	13	秩父市	栃本・大洞84	32	0.67	すぎ	57	12	367		定性	110.0	30%			
4328	株式会社ウッディーコイケ	13	秩父市	栃本・大洞84	33	0.49	すぎ	59	12	382		定性	115.0	30%			
4329	株式会社ウッディーコイケ	13	秩父市	栃本・大洞84	34	0.49	すぎ	77	16	487		定性	146.0	30%			
4330	株式会社ウッディーコイケ	13	秩父市	栃本・大洞84	35ア	0.27	すぎ	45	9	260		定性	78.0	30%			
4331	株式会社ウッディーコイケ	13	秩父市	栃本・大洞84	35イ	0.23	すぎ	80	16	500		定性	150.0	30%			
4332	株式会社ウッディーコイケ	13	秩父市	栃本・大洞84	36	0.37	すぎ	80	16	500		定性	150.0	30%			
4333	株式会社ウッディーコイケ	13	秩父市	栃本・大洞84	37ア	0.18	すぎ	50	10	306		定性	92.0	30%			
4334	株式会社ウッディーコイケ	13	秩父市	栃本・大洞84	37イ	0.43	すぎ	72	15	463		定性	139.0	30%			
4335	株式会社ウッディーコイケ	13	秩父市	栃本・大洞84	38ア	0.13	すぎ	67	14	439		定性	132.0	30%			
4336	株式会社ウッディーコイケ	13	秩父市	栃本・大洞84	38イ	0.42	すぎ	46	10	269		定性	81.0	30%			
4337	株式会社ウッディーコイケ	13	秩父市	栃本・大洞84	39	0.16	すぎ	74	15	473		定性	142.0	30%			
4338	株式会社ウッディーコイケ	13	秩父市	栃本・大洞84	40ア	0.17	すぎ	70	14	453		定性	136.0	30%			
4339	株式会社ウッディーコイケ	13	秩父市	栃本・大洞84	40イ	0.06	すぎ	40	8	207		定性	62.0	30%			
4340	株式会社ウッディーコイケ	13	秩父市	栃本・大洞84	40ウ	0.06	すぎ	38	8	183		定性	55.0	30%			
4341	株式会社ウッディーコイケ	13	秩父市	栃本・大洞84	40エ	0.12	すぎ	42	9	228		定性	68.0	30%			
4342	株式会社ウッディーコイケ	13	秩父市	栃本・大洞84	45	0.20	すぎ	81	17	505		定性	152.0	30%			
4343	株式会社ウッディーコイケ	13	秩父市	栃本・大洞84	46ア	0.32	すぎ	59	12	382		定性	115.0	30%			
4344	株式会社ウッディーコイケ	13	秩父市	栃本・大洞84	46イ	0.10	すぎ	59	12	382		定性	115.0	30%			
4345	株式会社ウッディーコイケ	13	秩父市	栃本・大洞84	48	0.18	すぎ	61	13	396		定性	119.0	30%			
4346	株式会社ウッディーコイケ	13	秩父市	栃本・大洞84	49	0.41	すぎ	52	11	325		定性	98.0	30%			
4347	株式会社ウッディーコイケ	13	秩父市	栃本・大洞84	50	0.31	すぎ	57	12	367		定性	110.0	30%			
4348	株式会社ウッディーコイケ	13	秩父市	栃本・大洞84	51	0.21	すぎ	57	12	367		定性	110.0	30%			
4349	株式会社ウッディーコイケ	13	秩父市	栃本・大洞84	52	0.50	すぎ	57	12	367		定性	110.0	30%			
4350	株式会社ウッディーコイケ	13	秩父市	栃本・大洞84	53	0.50	すぎ	57	12	367		定性	110.0	30%			
4351	株式会社ウッディーコイケ	13	秩父市	栃本・大洞84	57ア	0.20	すぎ	62	13	403		定性	121.0	30%			
4352	株式会社ウッディーコイケ	13	秩父市	栃本・大洞84	57イ	0.30	すぎ	60	12	389		定性	117.0	30%			
4353	株式会社ウッディーコイケ	13	秩父市	栃本・大洞84	58ア	0.30	すぎ	60	12	389		定性	117.0	30%			

番号	事業実施主体	事業実施年度（令和）	所在場所			間伐を実施する森林の現況						間伐の内容			対図番号（団地番号、林小班番号等）	交付金希望	備考
			市町村	林班	小班	面積（ha）	樹種	林齢	齢級	立木材積（m3）	摘要	間伐の方法	間伐立木材積(m3)	間伐率（材積率%）			
4354	株式会社ウッディーコイケ	13	秩父市	栃本・大洞84	58イ	0.15	すぎ	60	12	389		定性	117.0	30%			
4355	株式会社ウッディーコイケ	13	秩父市	栃本・大洞85	2	0.60	すぎ	62	13	403		定性	121.0	30%			
4356	株式会社ウッディーコイケ	13	秩父市	栃本・大洞85	3	0.24	すぎ	68	14	444		定性	133.0	30%			
4357	株式会社ウッディーコイケ	13	秩父市	栃本・大洞85	4	0.19	すぎ	61	13	396		定性	119.0	30%			
4358	株式会社ウッディーコイケ	13	秩父市	栃本・大洞85	5	0.06	すぎ	62	13	403		定性	121.0	30%			
4359	株式会社ウッディーコイケ	13	秩父市	栃本・大洞85	6	0.23	すぎ	67	14	439		定性	132.0	30%			
4360	株式会社ウッディーコイケ	13	秩父市	栃本・大洞85	7	0.27	すぎ	74	15	473		定性	142.0	30%			
4361	株式会社ウッディーコイケ	13	秩父市	栃本・大洞85	8	0.04	すぎ	62	13	403		定性	121.0	30%			
4362	株式会社ウッディーコイケ	13	秩父市	栃本・大洞85	9	0.60	すぎ	59	12	382		定性	115.0	30%			
4363	株式会社ウッディーコイケ	13	秩父市	栃本・大洞85	11	0.24	すぎ	61	13	396		定性	119.0	30%			
4364	株式会社ウッディーコイケ	13	秩父市	栃本・大洞85	12	0.36	すぎ	61	13	396		定性	119.0	30%			
4365	株式会社ウッディーコイケ	13	秩父市	栃本・大洞85	13ア	0.17	すぎ	61	13	396		定性	119.0	30%			
4366	株式会社ウッディーコイケ	13	秩父市	栃本・大洞85	13イ	0.03	すぎ	57	12	367		定性	110.0	30%			
4367	株式会社ウッディーコイケ	13	秩父市	栃本・大洞85	14ア	0.30	すぎ	55	11	351		定性	105.0	30%			
4368	株式会社ウッディーコイケ	13	秩父市	栃本・大洞85	15ア	0.50	すぎ	63	13	410		定性	123.0	30%			
4369	株式会社ウッディーコイケ	13	秩父市	栃本・大洞85	16	0.13	すぎ	59	12	382		定性	115.0	30%			
4370	株式会社ウッディーコイケ	13	秩父市	栃本・大洞85	17ア	0.11	すぎ	61	13	396		定性	119.0	30%			
4371	株式会社ウッディーコイケ	13	秩父市	栃本・大洞85	17イ	0.03	すぎ	61	13	396		定性	119.0	30%			
4372	株式会社ウッディーコイケ	13	秩父市	栃本・大洞85	18	0.25	すぎ	75	15	477		定性	143.0	30%			
4373	株式会社ウッディーコイケ	13	秩父市	栃本・大洞85	19	0.26	すぎ	59	12	382		定性	115.0	30%			
4374	株式会社ウッディーコイケ	13	秩父市	栃本・大洞85	20	0.14	すぎ	59	12	382		定性	115.0	30%			
4375	株式会社ウッディーコイケ	13	秩父市	栃本・大洞85	21	1.00	すぎ	60	12	389		定性	117.0	30%			
4376	株式会社ウッディーコイケ	13	秩父市	栃本・大洞85	22	0.43	すぎ	58	12	374		定性	112.0	30%			
4377	株式会社ウッディーコイケ	13	秩父市	栃本・大洞85	23	0.20	すぎ	58	12	374		定性	112.0	30%			
4378	株式会社ウッディーコイケ	13	秩父市	栃本・大洞85	29ア	0.23	すぎ	68	14	444		定性	133.0	30%			
4379	株式会社ウッディーコイケ	13	秩父市	栃本・大洞85	30ア	0.06	ひのき	46	10	208		定性	62.0	30%			
4380	株式会社ウッディーコイケ	13	秩父市	栃本・大洞85	30イ	0.04	すぎ	67	14	439		定性	132.0	30%			
4381	株式会社ウッディーコイケ	13	秩父市	栃本・大洞85	31	0.10	ひのき	53	11	268		定性	80.0	30%			
4382	株式会社ウッディーコイケ	13	秩父市	栃本・大洞85	32	0.18	ひのき	53	11	268		定性	80.0	30%			
4383	株式会社ウッディーコイケ	13	秩父市	栃本・大洞85	33	0.15	ひのき	67	14	362		定性	109.0	30%			
4384	株式会社ウッディーコイケ	13	秩父市	栃本・大洞85	34	0.13	ひのき	47	10	217		定性	65.0	30%			
4385	株式会社ウッディーコイケ	13	秩父市	栃本・大洞85	35ア	0.02	ひのき	47	10	217		定性	65.0	30%			
4386	株式会社ウッディーコイケ	13	秩父市	栃本・大洞85	35イ	0.03	すぎ	57	12	367		定性	110.0	30%			
4387	株式会社ウッディーコイケ	13	秩父市	栃本・大洞85	36	0.07	さわら	79	16	496		定性	149.0	30%			
4388	株式会社ウッディーコイケ	13	秩父市	栃本・大洞85	37	0.11	さわら	79	16	496		定性	149.0	30%			
4389	株式会社ウッディーコイケ	13	秩父市	栃本・大洞85	38イ	0.13	すぎ	71	15	458		定性	137.0	30%			
4390	株式会社ウッディーコイケ	13	秩父市	栃本・大洞85	39	1.29	すぎ	72	15	463		定性	139.0	30%			
4391	株式会社ウッディーコイケ	13	秩父市	栃本・大洞85	40ア	0.14	すぎ	46	10	269		定性	81.0	30%			
4392	株式会社ウッディーコイケ	13	秩父市	栃本・大洞85	40イ	0.07	すぎ	74	15	473		定性	142.0	30%			
4393	株式会社ウッディーコイケ	13	秩父市	栃本・大洞85	44ア	0.57	すぎ	46	10	269		定性	81.0	30%			
4394	株式会社ウッディーコイケ	13	秩父市	栃本・大洞85	44イ	1.53	すぎ	82	17	510		定性	153.0	30%			
4395	株式会社ウッディーコイケ	13	秩父市	栃本・大洞85	45	0.20	すぎ	70	14	453		定性	136.0	30%			
4396	株式会社ウッディーコイケ	13	秩父市	栃本・大洞85	46	0.10	さわら	81	17	505		定性	152.0	30%			
4397	株式会社ウッディーコイケ	13	秩父市	栃本・大洞85	47	0.07	すぎ	82	17	510		定性	153.0	30%			

番号	事業実施主体	事業実施年度（令和）	所在場所			間伐を実施する森林の現況						間伐の内容			対図番号（団地番号、林小班番号等）	交付金希望	備考
			市町村	林班	小班	面積（ha）	樹種	林齢	齢級	立木材積（m3）	摘要	間伐の方法	間伐立木材積(m3)	間伐率（材積率%）			
4398	株式会社ウッディーコイケ	13	秩父市	栃本・大洞85	48	0.24	すぎ	79	16	496		定性	149.0	30%			
4399	株式会社ウッディーコイケ	13	秩父市	栃本・大洞85	50	0.80	すぎ	60	12	389		定性	117.0	30%			
4400	株式会社ウッディーコイケ	13	秩父市	栃本・大洞85	51	0.60	すぎ	63	13	410		定性	123.0	30%			
4401	株式会社ウッディーコイケ	13	秩父市	栃本・大洞85	55ア	0.08	すぎ	52	11	325		定性	98.0	30%			
4402	株式会社ウッディーコイケ	13	秩父市	栃本・大洞85	55イ	0.03	ひのき	52	11	260		定性	78.0	30%			
4403	株式会社ウッディーコイケ	13	秩父市	栃本・大洞85	60	0.25	すぎ	46	10	269		定性	81.0	30%			
4404	株式会社ウッディーコイケ	13	秩父市	栃本・大洞85	62ア	0.17	すぎ	58	12	374		定性	112.0	30%			
4405	株式会社ウッディーコイケ	13	秩父市	栃本・大洞85	62イ	0.06	すぎ	45	9	260		定性	78.0	30%			
4406	株式会社ウッディーコイケ	13	秩父市	栃本・大洞85	64ア	0.43	すぎ	66	14	432		定性	130.0	30%			
4407	株式会社ウッディーコイケ	13	秩父市	栃本・大洞85	64イ	0.07	すぎ	66	14	432		定性	130.0	30%			
4408	株式会社ウッディーコイケ	13	秩父市	栃本・大洞85	64ウ	0.02	すぎ	66	14	432		定性	130.0	30%			
4409	株式会社ウッディーコイケ	13	秩父市	栃本・大洞85	65	0.05	ひのき	53	11	268		定性	80.0	30%			
4410	株式会社ウッディーコイケ	13	秩父市	栃本・大洞85	66ア	0.05	すぎ	50	10	306		定性	92.0	30%			
4411	株式会社ウッディーコイケ	13	秩父市	栃本・大洞85	66イ	0.35	すぎ	53	11	334		定性	100.0	30%			
4412	株式会社ウッディーコイケ	13	秩父市	栃本・大洞85	67ア	0.30	すぎ	53	11	334		定性	100.0	30%			
4413	株式会社ウッディーコイケ	13	秩父市	栃本・大洞85	67イ	0.24	ひのき	42	9	175		定性	53.0	30%			
4414	株式会社ウッディーコイケ	13	秩父市	栃本・大洞85	68	0.10	ひのき	95	19	453		定性	136.0	30%			
4415	株式会社ウッディーコイケ	13	秩父市	栃本・大洞85	69	0.30	すぎ	104	21	540		定性	162.0	30%			
4416	株式会社ウッディーコイケ	13	秩父市	栃本・大洞85	71ア	0.13	すぎ	58	12	374		定性	112.0	30%			
4417	株式会社ウッディーコイケ	13	秩父市	栃本・大洞85	71イ	0.04	すぎ	61	13	396		定性	119.0	30%			
4418	株式会社ウッディーコイケ	13	秩父市	栃本・大洞85	71ウ	0.09	ひのき	34	7	103		定性	31.0	30%			
4419	株式会社ウッディーコイケ	13	秩父市	栃本・大洞85	72ア	0.02	すぎ	46	10	269		定性	81.0	30%			
4420	株式会社ウッディーコイケ	13	秩父市	栃本・大洞85	72イ	0.23	すぎ	76	16	482		定性	145.0	30%			
4421	株式会社ウッディーコイケ	13	秩父市	栃本・大洞85	72ウ	0.05	すぎ	58	12	374		定性	112.0	30%			
4422	株式会社ウッディーコイケ	13	秩父市	栃本・大洞85	72エ	0.08	すぎ	45	9	260		定性	78.0	30%			
4423	株式会社ウッディーコイケ	13	秩父市	栃本・大洞85	72オ	0.06	ひのき	31	7	77		定性	23.0	30%			
4424	株式会社ウッディーコイケ	13	秩父市	栃本・大洞85	73ア	0.05	すぎ	52	11	325		定性	98.0	30%			
4425	株式会社ウッディーコイケ	13	秩父市	栃本・大洞85	73イ	0.02	すぎ	52	11	325		定性	98.0	30%			
4426	株式会社ウッディーコイケ	13	秩父市	栃本・大洞85	73ウ	0.15	すぎ	52	11	325		定性	98.0	30%			
4427	株式会社ウッディーコイケ	13	秩父市	栃本・大洞85	74ア	0.08	すぎ	89	18	540		定性	162.0	30%			
4428	株式会社ウッディーコイケ	13	秩父市	栃本・大洞85	74イ	0.06	すぎ	61	13	396		定性	119.0	30%			
4429	株式会社ウッディーコイケ	13	秩父市	栃本・大洞85	74ウ	0.09	ひのき	34	7	103		定性	31.0	30%			
4430	株式会社ウッディーコイケ	13	秩父市	栃本・大洞85	75ア	0.09	すぎ	56	12	359		定性	108.0	30%			
4431	株式会社ウッディーコイケ	13	秩父市	栃本・大洞85	75イ	0.09	すぎ	56	12	359		定性	108.0	30%			
4432	株式会社ウッディーコイケ	13	秩父市	栃本・大洞85	75ウ	0.09	すぎ	54	11	343		定性	103.0	30%			
4433	株式会社ウッディーコイケ	13	秩父市	栃本・大洞85	75エ	0.09	すぎ	52	11	325		定性	98.0	30%			
4434	株式会社ウッディーコイケ	13	秩父市	栃本・大洞85	76ア	0.10	すぎ	62	13	403		定性	121.0	30%			
4435	株式会社ウッディーコイケ	13	秩父市	栃本・大洞85	76イ	0.08	すぎ	62	13	403		定性	121.0	30%			
4436	株式会社ウッディーコイケ	13	秩父市	栃本・大洞85	76ウ	0.20	すぎ	62	13	403		定性	121.0	30%			
4437	株式会社ウッディーコイケ	13	秩父市	栃本・大洞85	77	0.10	すぎ	46	10	269		定性	81.0	30%			
4438	株式会社ウッディーコイケ	13	秩父市	栃本・大洞85	78ア	0.06	すぎ	36	8	159		定性	48.0	30%			
4439	株式会社ウッディーコイケ	13	秩父市	栃本・大洞85	78イ	0.03	すぎ	74	15	473		定性	142.0	30%			
4440	株式会社ウッディーコイケ	13	秩父市	栃本・大洞86	1	0.14	すぎ	52	11	325		定性	98.0	30%			
4441	株式会社ウッディーコイケ	13	秩父市	栃本・大洞86	2イ	0.05	ひのき	45	9	200		定性	60.0	30%			

番号	事業実施主体	事業実施年度（令和）	所在場所			間伐を実施する森林の現況						間伐の内容			対図番号（団地番号、林小班番号等）	交付金希望	備考
			市町村	林班	小班	面積（ha）	樹種	林齢	齢級	立木材積（m3）	摘要	間伐の方法	間伐立木材積(m3)	間伐率（材積率%）			
4442	株式会社ウッディーコイケ	13	秩父市	栃本・大洞86	3	0.17	すぎ	52	11	325		定性	98.0	30%			
4443	株式会社ウッディーコイケ	13	秩父市	栃本・大洞86	4	0.27	すぎ	47	10	279		定性	84.0	30%			
4444	株式会社ウッディーコイケ	13	秩父市	栃本・大洞86	5	0.28	すぎ	47	10	279		定性	84.0	30%			
4445	株式会社ウッディーコイケ	13	秩父市	栃本・大洞86	7	0.70	すぎ	64	13	417		定性	125.0	30%			
4446	株式会社ウッディーコイケ	13	秩父市	栃本・大洞86	8	0.31	すぎ	62	13	403		定性	121.0	30%			
4447	株式会社ウッディーコイケ	13	秩父市	栃本・大洞86	10	2.43	ひのき	63	13	342		定性	103.0	30%			
4448	株式会社ウッディーコイケ	13	秩父市	栃本・大洞86	11	0.84	すぎ	59	12	382		定性	115.0	30%			
4449	株式会社ウッディーコイケ	13	秩父市	栃本・大洞86	12	1.43	すぎ	77	16	487		定性	146.0	30%			
4450	株式会社ウッディーコイケ	13	秩父市	栃本・大洞86	13	1.30	すぎ	59	12	382		定性	115.0	30%			
4451	株式会社ウッディーコイケ	13	秩父市	栃本・大洞86	14	0.86	すぎ	72	15	463		定性	139.0	30%			
4452	株式会社ウッディーコイケ	13	秩父市	栃本・大洞86	15	0.37	すぎ	72	15	463		定性	139.0	30%			
4453	株式会社ウッディーコイケ	13	秩父市	栃本・大洞86	18	0.55	すぎ	54	11	343		定性	103.0	30%			
4454	株式会社ウッディーコイケ	13	秩父市	栃本・大洞86	19	0.54	すぎ	51	11	316		定性	95.0	30%			
4455	株式会社ウッディーコイケ	13	秩父市	栃本・大洞86	20イ	0.07	すぎ	33	7	124		定性	37.0	30%			
4456	株式会社ウッディーコイケ	13	秩父市	栃本・大洞86	23	0.10	すぎ	76	16	482		定性	145.0	30%			
4457	株式会社ウッディーコイケ	13	秩父市	栃本・大洞86	24	0.32	すぎ	76	16	482		定性	145.0	30%			
4458	株式会社ウッディーコイケ	13	秩父市	栃本・大洞86	25	0.30	すぎ	64	13	417		定性	125.0	30%			
4459	株式会社ウッディーコイケ	13	秩父市	栃本・大洞86	26ア	0.13	すぎ	48	10	288		定性	86.0	30%			
4460	株式会社ウッディーコイケ	13	秩父市	栃本・大洞86	26イ	0.27	すぎ	69	14	449		定性	135.0	30%			
4461	株式会社ウッディーコイケ	13	秩父市	栃本・大洞86	27ア	0.16	すぎ	60	12	389		定性	117.0	30%			
4462	株式会社ウッディーコイケ	13	秩父市	栃本・大洞86	27イ	0.14	すぎ	60	12	389		定性	117.0	30%			
4463	株式会社ウッディーコイケ	13	秩父市	栃本・大洞86	29ア	0.07	ひのき	46	10	208		定性	62.0	30%			
4464	株式会社ウッディーコイケ	13	秩父市	栃本・大洞86	29イ	0.67	ひのき	71	15	381		定性	114.0	30%			
4465	株式会社ウッディーコイケ	13	秩父市	栃本・大洞86	32	0.30	すぎ	57	12	367		定性	110.0	30%			
4466	株式会社ウッディーコイケ	13	秩父市	栃本・大洞86	33	0.27	すぎ	60	12	389		定性	117.0	30%			
4467	株式会社ウッディーコイケ	13	秩父市	栃本・大洞86	37	0.24	すぎ	64	13	417		定性	125.0	30%			
4468	株式会社ウッディーコイケ	13	秩父市	栃本・大洞86	38ア	0.29	さわら	89	18	540		定性	162.0	30%			
4469	株式会社ウッディーコイケ	13	秩父市	栃本・大洞86	38イ	0.10	ひのき	53	11	268		定性	80.0	30%			
4470	株式会社ウッディーコイケ	13	秩父市	栃本・大洞86	39	0.67	すぎ	64	13	417		定性	125.0	30%			
4471	株式会社ウッディーコイケ	13	秩父市	栃本・大洞86	40	0.18	ひのき	46	10	208		定性	62.0	30%			
4472	株式会社ウッディーコイケ	13	秩父市	栃本・大洞86	42	0.43	ひのき	53	11	268		定性	80.0	30%			
4473	株式会社ウッディーコイケ	13	秩父市	栃本・大洞86	43ア	0.15	ひのき	52	11	260		定性	78.0	30%			
4474	株式会社ウッディーコイケ	13	秩父市	栃本・大洞86	43イ	0.15	ひのき	61	13	329		定性	99.0	30%			
4475	株式会社ウッディーコイケ	13	秩父市	栃本・大洞86	44ア	0.20	すぎ	46	10	269		定性	81.0	30%			
4476	株式会社ウッディーコイケ	13	秩父市	栃本・大洞86	44イ	0.06	すぎ	42	9	228		定性	68.0	30%			
4477	株式会社ウッディーコイケ	13	秩父市	栃本・大洞86	45ア	0.43	すぎ	68	14	444		定性	133.0	30%			
4478	株式会社ウッディーコイケ	13	秩父市	栃本・大洞86	45イ	0.20	すぎ	61	13	396		定性	119.0	30%			
4479	株式会社ウッディーコイケ	13	秩父市	栃本・大洞86	46	0.27	すぎ	68	14	444		定性	133.0	30%			
4480	株式会社ウッディーコイケ	13	秩父市	栃本・大洞86	47ア	0.17	ひのき	61	13	329		定性	99.0	30%			
4481	株式会社ウッディーコイケ	13	秩父市	栃本・大洞86	47イ	1.30	すぎ	61	13	396		定性	119.0	30%			
4482	株式会社ウッディーコイケ	13	秩父市	栃本・大洞86	47ウ	0.05	すぎ	45	9	260		定性	78.0	30%			
4483	株式会社ウッディーコイケ	13	秩父市	栃本・大洞86	48ア	0.27	ひのき	49	10	237		定性	71.0	30%			
4484	株式会社ウッディーコイケ	13	秩父市	栃本・大洞86	48イ	0.25	ひのき	40	8	156		定性	47.0	30%			
4485	株式会社ウッディーコイケ	13	秩父市	栃本・大洞86	49	0.10	ひのき	61	13	329		定性	99.0	30%			

番号	事業実施主体	事業実施年度（令和）	所在場所			間伐を実施する森林の現況						間伐の内容			対図番号（団地番号、林小班番号等）	交付金希望	備考
			市町村	林班	小班	面積（ha）	樹種	林齢	齢級	立木材積（m3）	摘要	間伐の方法	間伐立木材積(m3)	間伐率（材積率%）			
4486	株式会社ウッディーコイケ	13	秩父市	栃本・大洞86	50ア	0.18	ひのき	59	12	315		定性	95.0	30%			
4487	株式会社ウッディーコイケ	13	秩父市	栃本・大洞86	50イ	0.12	ひのき	36	8	121		定性	36.0	30%			
4488	株式会社ウッディーコイケ	13	秩父市	栃本・大洞86	51	0.24	すぎ	61	13	396		定性	119.0	30%			
4489	株式会社ウッディーコイケ	13	秩父市	栃本・大洞86	52	0.10	すぎ	71	15	458		定性	137.0	30%			
4490	株式会社ウッディーコイケ	13	秩父市	栃本・大洞86	53	0.10	すぎ	34	7	135		定性	41.0	30%			
4491	株式会社ウッディーコイケ	13	秩父市	栃本・大洞86	54イ	0.07	すぎ	55	11	351		定性	105.0	30%			
4492	株式会社ウッディーコイケ	13	秩父市	栃本・大洞86	56	0.24	すぎ	61	13	396		定性	119.0	30%			
4493	株式会社ウッディーコイケ	13	秩父市	栃本・大洞86	60	0.36	すぎ	63	13	410		定性	123.0	30%			
4494	株式会社ウッディーコイケ	13	秩父市	栃本・大洞86	61ア	0.12	すぎ	47	10	279		定性	84.0	30%			
4495	株式会社ウッディーコイケ	13	秩父市	栃本・大洞86	61イ	0.12	すぎ	52	11	325		定性	98.0	30%			
4496	株式会社ウッディーコイケ	13	秩父市	栃本・大洞86	62ア	0.87	すぎ	70	14	453		定性	136.0	30%			
4497	株式会社ウッディーコイケ	13	秩父市	栃本・大洞86	62イ	0.20	すぎ	64	13	417		定性	125.0	30%			
4498	株式会社ウッディーコイケ	13	秩父市	栃本・大洞86	64ア	0.05	すぎ	56	12	359		定性	108.0	30%			
4499	株式会社ウッディーコイケ	13	秩父市	栃本・大洞86	64ウ	1.01	すぎ	70	14	453		定性	136.0	30%			
4500	株式会社ウッディーコイケ	13	秩父市	栃本・大洞86	66	1.24	すぎ	87	18	532		定性	160.0	30%			
4501	株式会社ウッディーコイケ	13	秩父市	栃本・大洞86	68ア	0.10	ひのき	94	19	453		定性	136.0	30%			
4502	株式会社ウッディーコイケ	13	秩父市	栃本・大洞86	68イ	0.30	すぎ	66	14	432		定性	130.0	30%			
4503	株式会社ウッディーコイケ	13	秩父市	栃本・大洞86	68ウ	0.12	ひのき	66	14	357		定性	107.0	30%			
4504	株式会社ウッディーコイケ	13	秩父市	栃本・大洞86	69	0.43	すぎ	77	16	487		定性	146.0	30%			
4505	株式会社ウッディーコイケ	13	秩父市	栃本・大洞86	70	0.10	すぎ	61	13	396		定性	119.0	30%			
4506	株式会社ウッディーコイケ	13	秩父市	栃本・大洞86	71	0.12	すぎ	61	13	396		定性	119.0	30%			
4507	株式会社ウッディーコイケ	13	秩父市	栃本・大洞86	72ア	0.10	すぎ	99	20	540		定性	162.0	30%			
4508	株式会社ウッディーコイケ	13	秩父市	栃本・大洞86	72イ	0.10	ひのき	99	20	453		定性	136.0	30%			
4509	株式会社ウッディーコイケ	13	秩父市	栃本・大洞86	72ウ	0.02	すぎ	60	12	389		定性	117.0	30%			
4510	株式会社ウッディーコイケ	13	秩父市	栃本・大洞86	72エ	0.18	すぎ	52	11	325		定性	98.0	30%			
4511	株式会社ウッディーコイケ	13	秩父市	栃本・大洞86	73イ	0.06	すぎ	44	9	249		定性	75.0	30%			
4512	株式会社ウッディーコイケ	13	秩父市	栃本・大洞86	602	0.72	すぎ	64	13	417		定性	125.0	30%			
4513	株式会社ウッディーコイケ	6	秩父市	落合・滝ノ沢4	4	1.00	さわら	64	13	417		定性	125.0	30%			
4514	株式会社ウッディーコイケ	6	秩父市	落合・滝ノ沢4	5ア	0.21	さわら	74	15	473		定性	142.0	30%			
4515	株式会社ウッディーコイケ	6	秩父市	落合・滝ノ沢4	5イ	0.07	すぎ	44	9	249		定性	75.0	30%			
4516	株式会社ウッディーコイケ	6	秩父市	落合・滝ノ沢4	5ウ	0.34	ひのき	44	9	191		定性	57.0	30%			
4517	株式会社ウッディーコイケ	6	秩父市	落合・滝ノ沢4	5エ	0.07	すぎ	43	9	238		定性	71.0	30%			
4518	株式会社ウッディーコイケ	6	秩父市	落合・滝ノ沢4	5オ	0.11	ひのき	43	9	184		定性	55.0	30%			
4519	株式会社ウッディーコイケ	6	秩父市	落合・滝ノ沢4	10ア	0.53	すぎ	48	10	288		定性	86.0	30%			
4520	株式会社ウッディーコイケ	6	秩父市	落合・滝ノ沢4	10イ	0.32	さわら	91	19	540		定性	162.0	30%			
4521	株式会社ウッディーコイケ	6	秩父市	落合・滝ノ沢4	10ウ	0.58	さわら	91	19	540		定性	162.0	30%			
4522	株式会社ウッディーコイケ	6	秩父市	落合・滝ノ沢4	11	0.26	ひのき	59	12	315		定性	95.0	30%			
4523	株式会社ウッディーコイケ	6	秩父市	落合・滝ノ沢4	15	0.11	さわら	69	14	449		定性	135.0	30%			
4524	株式会社ウッディーコイケ	6	秩父市	落合・滝ノ沢4	16	0.31	ひのき	56	12	293		定性	88.0	30%			
4525	株式会社ウッディーコイケ	6	秩父市	落合・滝ノ沢4	21ア	0.17	すぎ	63	13	410		定性	123.0	30%			
4526	株式会社ウッディーコイケ	6	秩父市	落合・滝ノ沢4	21イ	0.63	ひのき	84	17	436		定性	131.0	30%			
4527	株式会社ウッディーコイケ	6	秩父市	落合・滝ノ沢4	23ア	0.23	すぎ	47	10	279		定性	84.0	30%			
4528	株式会社ウッディーコイケ	6	秩父市	落合・滝ノ沢4	23イ	0.73	すぎ	72	15	463		定性	139.0	30%			
4529	株式会社ウッディーコイケ	6	秩父市	落合・滝ノ沢4	24	0.17	すぎ	53	11	334		定性	100.0	30%			

番号	事業実施主体	事業実施年度（令和）	所在場所			間伐を実施する森林の現況						間伐の内容			対図番号（団地番号、林小班番号等）	交付金希望	備考
			市町村	林班	小班	面積（ha）	樹種	林齢	齢級	立木材積（m3）	摘要	間伐の方法	間伐立木材積(m3)	間伐率（材積率%）			
4530	株式会社ウッディーコイケ	6	秩父市	落合・滝ノ沢4	30	0.30	ひのき	34	7	103		定性	31.0	30%			
4531	株式会社ウッディーコイケ	6	秩父市	落合・滝ノ沢4	31ウ	1.88	さわら	71	15	458		定性	137.0	30%			
4532	株式会社ウッディーコイケ	6	秩父市	落合・滝ノ沢4	32ア	0.88	ひのき	101	21	453		定性	136.0	30%			
4533	株式会社ウッディーコイケ	6	秩父市	落合・滝ノ沢4	32ウ	0.37	ひのき	101	21	453		定性	136.0	30%			
4534	株式会社ウッディーコイケ	6	秩父市	落合・滝ノ沢4	35イ	0.20	すぎ	65	13	425		定性	128.0	30%			
4535	株式会社ウッディーコイケ	6	秩父市	落合・滝ノ沢4	36ア	0.28	すぎ	49	10	297		定性	89.0	30%			
4536	株式会社ウッディーコイケ	6	秩父市	落合・滝ノ沢4	36イ	0.06	さわら	66	14	432		定性	130.0	30%			
4537	株式会社ウッディーコイケ	6	秩父市	落合・滝ノ沢5	4イ	3.69	すぎ	57	12	367		定性	110.0	30%			
4538	株式会社ウッディーコイケ	6	秩父市	落合・滝ノ沢5	4ウ	1.75	すぎ	53	11	334		定性	100.0	30%			
4539	株式会社ウッディーコイケ	6	秩父市	落合・滝ノ沢5	4エ	0.16	すぎ	46	10	269		定性	81.0	30%			
4540	株式会社ウッディーコイケ	6	秩父市	落合・滝ノ沢5	4オ	0.19	すぎ	30	6	93		定性	28.0	30%			
4541	株式会社ウッディーコイケ	6	秩父市	落合・滝ノ沢5	4カ	0.12	ひのき	29	6	61		定性	18.0	30%			
4542	株式会社ウッディーコイケ	6	秩父市	落合・滝ノ沢5	5ア	0.96	すぎ	63	13	410		定性	123.0	30%			
4543	株式会社ウッディーコイケ	6	秩父市	落合・滝ノ沢5	5イ	1.91	すぎ	61	13	396		定性	119.0	30%			
4544	株式会社ウッディーコイケ	6	秩父市	落合・滝ノ沢5	6	0.83	すぎ	65	13	425		定性	128.0	30%			
4545	株式会社ウッディーコイケ	6	秩父市	落合・滝ノ沢5	7	0.70	すぎ	61	13	396		定性	119.0	30%			
4546	株式会社ウッディーコイケ	6	秩父市	落合・滝ノ沢5	8	0.50	すぎ	53	11	334		定性	100.0	30%			
4547	株式会社ウッディーコイケ	6	秩父市	落合・滝ノ沢5	9ア	1.00	すぎ	47	10	279		定性	84.0	30%			
4548	株式会社ウッディーコイケ	6	秩父市	落合・滝ノ沢5	9イ	0.41	すぎ	47	10	279		定性	84.0	30%			
4549	株式会社ウッディーコイケ	6	秩父市	落合・滝ノ沢5	10イ	0.57	さわら	63	13	410		定性	123.0	30%			
4550	株式会社ウッディーコイケ	6	秩父市	落合・滝ノ沢5	10ウ	1.59	すぎ	77	16	487		定性	146.0	30%			
4551	株式会社ウッディーコイケ	6	秩父市	落合・滝ノ沢5	12	0.38	さわら	94	19	540		定性	162.0	30%			
4552	株式会社ウッディーコイケ	6	秩父市	落合・滝ノ沢5	14イ	0.28	すぎ	44	9	249		定性	75.0	30%			
4553	株式会社ウッディーコイケ	6	秩父市	落合・滝ノ沢5	14ウ	0.27	ひのき	44	9	191		定性	57.0	30%			
4554	株式会社ウッディーコイケ	6	秩父市	落合・滝ノ沢5	17	1.08	さわら	76	16	482		定性	145.0	30%			
4555	株式会社ウッディーコイケ	6	秩父市	落合・滝ノ沢5	18ア	0.02	さわら	62	13	403		定性	121.0	30%			
4556	株式会社ウッディーコイケ	6	秩父市	落合・滝ノ沢5	18イ	0.64	さわら	62	13	403		定性	121.0	30%			
4557	株式会社ウッディーコイケ	6	秩父市	落合・滝ノ沢5	19ア	0.25	すぎ	66	14	432		定性	130.0	30%			
4558	株式会社ウッディーコイケ	6	秩父市	落合・滝ノ沢5	19イ	0.32	さわら	66	14	432		定性	130.0	30%			
4559	株式会社ウッディーコイケ	6	秩父市	落合・滝ノ沢5	20	0.13	すぎ	62	13	403		定性	121.0	30%			
4560	株式会社ウッディーコイケ	6	秩父市	落合・滝ノ沢5	21ア	1.44	すぎ	64	13	417		定性	125.0	30%			
4561	株式会社ウッディーコイケ	6	秩父市	落合・滝ノ沢5	21ウ	0.60	すぎ	64	13	417		定性	125.0	30%			
4562	株式会社ウッディーコイケ	6	秩父市	落合・滝ノ沢6	1ア	0.12	すぎ	70	14	453		定性	136.0	30%			
4563	株式会社ウッディーコイケ	6	秩父市	落合・滝ノ沢6	1ウ	0.35	ひのき	42	9	175		定性	53.0	30%			
4564	株式会社ウッディーコイケ	6	秩父市	落合・滝ノ沢6	4イ	0.30	すぎ	67	14	439		定性	132.0	30%			
4565	株式会社ウッディーコイケ	6	秩父市	落合・滝ノ沢6	7ア	0.13	すぎ	71	15	458		定性	137.0	30%			
4566	株式会社ウッディーコイケ	6	秩父市	落合・滝ノ沢6	7イ	1.01	すぎ	64	13	417		定性	125.0	30%			
4567	株式会社ウッディーコイケ	6	秩父市	落合・滝ノ沢6	9	0.13	すぎ	48	10	288		定性	86.0	30%			
4568	株式会社ウッディーコイケ	6	秩父市	落合・滝ノ沢6	10	0.19	すぎ	63	13	410		定性	123.0	30%			
4569	株式会社ウッディーコイケ	6	秩父市	落合・滝ノ沢6	13イ	0.52	すぎ	72	15	463		定性	139.0	30%			
4570	株式会社ウッディーコイケ	6	秩父市	落合・滝ノ沢6	13ウ	0.32	すぎ	48	10	288		定性	86.0	30%			
4571	株式会社ウッディーコイケ	6	秩父市	落合・滝ノ沢6	13エ	0.15	すぎ	46	10	269		定性	81.0	30%			
4572	株式会社ウッディーコイケ	6	秩父市	落合・滝ノ沢6	13オ	0.23	すぎ	51	11	316		定性	95.0	30%			
4573	株式会社ウッディーコイケ	6	秩父市	落合・滝ノ沢6	13キ	0.13	すぎ	48	10	288		定性	86.0	30%			

番号	事業実施主体	事業実施年度（令和）	所在場所			間伐を実施する森林の現況						間伐の内容			対図番号（団地番号、林小班番号等）	交付金希望	備考
			市町村	林班	小班	面積（ha）	樹種	林齢	齢級	立木材積（m3）	摘要	間伐の方法	間伐立木材積(m3)	間伐率（材積率%）			
4574	株式会社ウッディーコイケ	6	秩父市	落合・滝ノ沢6	13ｸ	0.25	すぎ	53	11	334		定性	100.0	30%			
4575	株式会社ウッディーコイケ	6	秩父市	落合・滝ノ沢6	13ｹ	0.44	すぎ	59	12	382		定性	115.0	30%			
4576	株式会社ウッディーコイケ	6	秩父市	落合・滝ノ沢6	15	0.28	すぎ	53	11	334		定性	100.0	30%			
4577	株式会社ウッディーコイケ	6	秩父市	落合・滝ノ沢6	16	0.41	すぎ	59	12	382		定性	115.0	30%			
4578	株式会社ウッディーコイケ	6	秩父市	落合・滝ノ沢6	17	0.63	すぎ	64	13	417		定性	125.0	30%			
4579	株式会社ウッディーコイケ	6	秩父市	落合・滝ノ沢6	22ｱ	0.13	すぎ	69	14	449		定性	135.0	30%			
4580	株式会社ウッディーコイケ	6	秩父市	落合・滝ノ沢6	22ｲ	0.13	すぎ	57	12	367		定性	110.0	30%			
4581	株式会社ウッディーコイケ	6	秩父市	落合・滝ノ沢6	22ｳ	0.09	すぎ	46	10	269		定性	81.0	30%			
4582	株式会社ウッディーコイケ	6	秩父市	落合・滝ノ沢6	24	0.25	すぎ	69	14	449		定性	135.0	30%			
4583	株式会社ウッディーコイケ	6	秩父市	落合・滝ノ沢6	25ｱ	0.13	すぎ	52	11	325		定性	98.0	30%			
4584	株式会社ウッディーコイケ	6	秩父市	落合・滝ノ沢6	25ｲ	0.13	すぎ	52	11	325		定性	98.0	30%			
4585	株式会社ウッディーコイケ	6	秩父市	落合・滝ノ沢6	25ｳ	0.76	すぎ	61	13	396		定性	119.0	30%			
4586	株式会社ウッディーコイケ	6	秩父市	落合・滝ノ沢6	25ｴ	0.06	すぎ	69	14	449		定性	135.0	30%			
4587	株式会社ウッディーコイケ	6	秩父市	落合・滝ノ沢6	26ｱ	0.02	すぎ	52	11	325		定性	98.0	30%			
4588	株式会社ウッディーコイケ	6	秩父市	落合・滝ノ沢6	26ｳ	0.12	すぎ	59	12	382		定性	115.0	30%			
4589	株式会社ウッディーコイケ	6	秩父市	落合・滝ノ沢6	26ｴ	0.11	すぎ	63	13	410		定性	123.0	30%			
4590	株式会社ウッディーコイケ	6	秩父市	落合・滝ノ沢6	26ｵ	0.06	すぎ	33	7	124		定性	37.0	30%			
4591	株式会社ウッディーコイケ	6	秩父市	落合・滝ノ沢6	26ｷ	0.04	すぎ	56	12	359		定性	108.0	30%			
4592	株式会社ウッディーコイケ	6	秩父市	落合・滝ノ沢6	27ｱ	0.06	すぎ	62	13	403		定性	121.0	30%			
4593	株式会社ウッディーコイケ	6	秩父市	落合・滝ノ沢6	27ｲ	0.19	さわら	64	13	417		定性	125.0	30%			
4594	株式会社ウッディーコイケ	6	秩父市	落合・滝ノ沢6	28	0.19	すぎ	61	13	396		定性	119.0	30%			
4595	株式会社ウッディーコイケ	6	秩父市	落合・滝ノ沢6	29ｱ	0.13	すぎ	52	11	325		定性	98.0	30%			
4596	株式会社ウッディーコイケ	6	秩父市	落合・滝ノ沢6	29ｲ	0.13	すぎ	64	13	417		定性	125.0	30%			
4597	株式会社ウッディーコイケ	6	秩父市	落合・滝ノ沢6	29ｳ	0.06	すぎ	81	17	505		定性	152.0	30%			
4598	株式会社ウッディーコイケ	6	秩父市	落合・滝ノ沢6	30	0.02	すぎ	64	13	417		定性	125.0	30%			
4599	株式会社ウッディーコイケ	6	秩父市	落合・滝ノ沢6	31ｱ	0.21	すぎ	68	14	444		定性	133.0	30%			
4600	株式会社ウッディーコイケ	6	秩父市	落合・滝ノ沢6	31ｲ	0.21	すぎ	61	13	396		定性	119.0	30%			
4601	株式会社ウッディーコイケ	6	秩父市	落合・滝ノ沢6	32ｳ	0.02	すぎ	59	12	382		定性	115.0	30%			
4602	株式会社ウッディーコイケ	6	秩父市	落合・滝ノ沢6	33ｱ	0.12	ひのき	48	10	226		定性	68.0	30%			
4603	株式会社ウッディーコイケ	6	秩父市	落合・滝ノ沢6	33ｲ	1.66	すぎ	53	11	334		定性	100.0	30%			
4604	株式会社ウッディーコイケ	6	秩父市	落合・滝ノ沢6	33ｴ	0.19	すぎ	57	12	367		定性	110.0	30%			
4605	株式会社ウッディーコイケ	6	秩父市	落合・滝ノ沢6	33ｵ	0.19	すぎ	50	10	306		定性	92.0	30%			
4606	株式会社ウッディーコイケ	6	秩父市	落合・滝ノ沢6	34	0.38	すぎ	56	12	359		定性	108.0	30%			
4607	株式会社ウッディーコイケ	6	秩父市	落合・滝ノ沢6	35	0.82	すぎ	64	13	417		定性	125.0	30%			
4608	株式会社ウッディーコイケ	6	秩父市	落合・滝ノ沢6	36	0.38	すぎ	47	10	279		定性	84.0	30%			
4609	株式会社ウッディーコイケ	6	秩父市	落合・滝ノ沢6	37	0.13	すぎ	71	15	458		定性	137.0	30%			
4610	株式会社ウッディーコイケ	6	秩父市	落合・滝ノ沢6	38	0.57	すぎ	47	10	279		定性	84.0	30%			
4611	株式会社ウッディーコイケ	6	秩父市	落合・滝ノ沢6	39	0.25	すぎ	64	13	417		定性	125.0	30%			
4612	株式会社ウッディーコイケ	6	秩父市	落合・滝ノ沢6	40ｱ	0.32	すぎ	58	12	374		定性	112.0	30%			
4613	株式会社ウッディーコイケ	6	秩父市	落合・滝ノ沢6	41ｱ	0.13	すぎ	53	11	334		定性	100.0	30%			
4614	株式会社ウッディーコイケ	6	秩父市	落合・滝ノ沢6	41ｲ	0.17	すぎ	45	9	260		定性	78.0	30%			
4615	株式会社ウッディーコイケ	6	秩父市	落合・滝ノ沢6	41ｳ	0.08	すぎ	61	13	396		定性	119.0	30%			
4616	株式会社ウッディーコイケ	6	秩父市	落合・滝ノ沢6	41ｴ	0.07	ひのき	29	6	61		定性	18.0	30%			
4617	株式会社ウッディーコイケ	6	秩父市	落合・滝ノ沢6	42	0.32	すぎ	67	14	439		定性	132.0	30%			

番号	事業実施主体	事業実施年度（令和）	所在場所			間伐を実施する森林の現況						間伐の内容			対図番号（団地番号、林小班番号等）	交付金希望	備考
			市町村	林班	小班	面積（ha）	樹種	林齢	齢級	立木材積（m3）	摘要	間伐の方法	間伐立木材積(m3)	間伐率（材積率%）			
4618	株式会社ウッディーコイケ	6	秩父市	落合・滝ノ沢6	43	0.06	すぎ	61	13	396		定性	119.0	30%			
4619	株式会社ウッディーコイケ	6	秩父市	落合・滝ノ沢6	44ア	0.09	ひのき	46	10	208		定性	62.0	30%			
4620	株式会社ウッディーコイケ	6	秩父市	落合・滝ノ沢6	44イ	0.35	すぎ	73	15	468		定性	140.0	30%			
4621	株式会社ウッディーコイケ	6	秩父市	落合・滝ノ沢6	45ア	0.19	すぎ	57	12	367		定性	110.0	30%			
4622	株式会社ウッディーコイケ	6	秩父市	落合・滝ノ沢6	45イ	0.06	ひのき	47	10	217		定性	65.0	30%			
4623	株式会社ウッディーコイケ	6	秩父市	落合・滝ノ沢6	46	0.25	すぎ	69	14	449		定性	135.0	30%			
4624	株式会社ウッディーコイケ	6	秩父市	落合・滝ノ沢6	47ア	0.13	すぎ	67	14	439		定性	132.0	30%			
4625	株式会社ウッディーコイケ	6	秩父市	落合・滝ノ沢6	47イ	0.05	ひのき	46	10	208		定性	62.0	30%			
4626	株式会社ウッディーコイケ	6	秩父市	落合・滝ノ沢6	48	0.06	すぎ	69	14	449		定性	135.0	30%			
4627	株式会社ウッディーコイケ	6	秩父市	落合・滝ノ沢6	49	0.19	すぎ	57	12	367		定性	110.0	30%			
4628	株式会社ウッディーコイケ	6	秩父市	落合・滝ノ沢6	50	0.33	すぎ	59	12	382		定性	115.0	30%			
4629	株式会社ウッディーコイケ	6	秩父市	落合・滝ノ沢6	51	0.09	すぎ	59	12	382		定性	115.0	30%			
4630	株式会社ウッディーコイケ	6	秩父市	落合・滝ノ沢6	52	0.51	すぎ	59	12	382		定性	115.0	30%			
4631	株式会社ウッディーコイケ	6	秩父市	落合・滝ノ沢6	53	0.32	すぎ	74	15	473		定性	142.0	30%			
4632	株式会社ウッディーコイケ	6	秩父市	落合・滝ノ沢6	54	0.19	すぎ	85	17	523		定性	157.0	30%			
4633	株式会社ウッディーコイケ	6	秩父市	落合・滝ノ沢6	55	0.51	すぎ	61	13	396		定性	119.0	30%			
4634	株式会社ウッディーコイケ	6	秩父市	落合・滝ノ沢6	56ア	0.05	すぎ	38	8	183		定性	55.0	30%			
4635	株式会社ウッディーコイケ	6	秩父市	落合・滝ノ沢6	56イ	0.02	すぎ	60	12	389		定性	117.0	30%			
4636	株式会社ウッディーコイケ	6	秩父市	落合・滝ノ沢6	56ウ	0.07	すぎ	46	10	269		定性	81.0	30%			
4637	株式会社ウッディーコイケ	6	秩父市	落合・滝ノ沢6	56エ	0.03	ひのき	46	10	208		定性	62.0	30%			
4638	株式会社ウッディーコイケ	6	秩父市	落合・滝ノ沢6	56オ	0.04	すぎ	44	9	249		定性	75.0	30%			
4639	株式会社ウッディーコイケ	6	秩父市	落合・滝ノ沢6	56カ	0.03	ひのき	44	9	191		定性	57.0	30%			
4640	株式会社ウッディーコイケ	6	秩父市	落合・滝ノ沢6	56キ	0.06	ひのき	29	6	61		定性	18.0	30%			
4641	株式会社ウッディーコイケ	6	秩父市	落合・滝ノ沢6	56ク	0.05	すぎ	34	7	135		定性	41.0	30%			
4642	株式会社ウッディーコイケ	6	秩父市	落合・滝ノ沢6	56ケ	0.07	すぎ	32	7	113		定性	34.0	30%			
4643	株式会社ウッディーコイケ	6	秩父市	落合・滝ノ沢6	57ア	0.44	すぎ	64	13	417		定性	125.0	30%			
4644	株式会社ウッディーコイケ	6	秩父市	落合・滝ノ沢6	57イ	0.25	すぎ	61	13	396		定性	119.0	30%			
4645	株式会社ウッディーコイケ	6	秩父市	落合・滝ノ沢6	58ア	0.08	すぎ	45	9	260		定性	78.0	30%			
4646	株式会社ウッディーコイケ	6	秩父市	落合・滝ノ沢6	58イ	0.32	すぎ	65	13	425		定性	128.0	30%			
4647	株式会社ウッディーコイケ	6	秩父市	落合・滝ノ沢6	58ウ	0.11	ひのき	60	12	322		定性	97.0	30%			
4648	株式会社ウッディーコイケ	6	秩父市	落合・滝ノ沢6	60ア	0.06	ひのき	46	10	208		定性	62.0	30%			
4649	株式会社ウッディーコイケ	6	秩父市	落合・滝ノ沢6	60イ	0.12	すぎ	46	10	269		定性	81.0	30%			
4650	株式会社ウッディーコイケ	6	秩父市	落合・滝ノ沢6	61	0.27	すぎ	65	13	425		定性	128.0	30%			
4651	株式会社ウッディーコイケ	6	秩父市	落合・滝ノ沢6	62ウ	0.09	すぎ	66	14	432		定性	130.0	30%			
4652	株式会社ウッディーコイケ	6	秩父市	落合・滝ノ沢6	62エ	0.06	ひのき	31	7	77		定性	23.0	30%			
4653	株式会社ウッディーコイケ	6	秩父市	落合・滝ノ沢7	22	0.07	すぎ	67	14	439		定性	132.0	30%			
4654	株式会社ウッディーコイケ	6	秩父市	落合・滝ノ沢7	23ア	0.43	すぎ	58	12	374		定性	112.0	30%			
4655	株式会社ウッディーコイケ	6	秩父市	落合・滝ノ沢7	23イ	0.32	すぎ	52	11	325		定性	98.0	30%			
4656	株式会社ウッディーコイケ	6	秩父市	落合・滝ノ沢7	23ウ	0.17	ひのき	29	6	61		定性	18.0	30%			
4657	株式会社ウッディーコイケ	6	秩父市	落合・滝ノ沢7	25	0.10	ひのき	53	11	268		定性	80.0	30%			
4658	株式会社ウッディーコイケ	6	秩父市	落合・滝ノ沢7	26ア	0.10	すぎ	52	11	325		定性	98.0	30%			
4659	株式会社ウッディーコイケ	6	秩父市	落合・滝ノ沢7	37イ	0.26	すぎ	63	13	410		定性	123.0	30%			
4660	株式会社ウッディーコイケ	6	秩父市	落合・滝ノ沢7	40ア	0.30	すぎ	66	14	432		定性	130.0	30%			
4661	株式会社ウッディーコイケ	6	秩父市	落合・滝ノ沢7	40イ	0.16	すぎ	60	12	389		定性	117.0	30%			

番号	事業実施主体	事業実施年度（令和）	所在場所			間伐を実施する森林の現況						間伐の内容			対図番号（団地番号、林小班番号等）	交付金希望	備考
			市町村	林班	小班	面積（ha）	樹種	林齢	齢級	立木材積（m3）	摘要	間伐の方法	間伐立木材積(m3)	間伐率（材積率%）			
4662	株式会社ウッディーコイケ	6	秩父市	落合・滝ノ沢7	44イ	0.06	ひのき	42	9	175		定性	53.0	30%			
4663	株式会社ウッディーコイケ	6	秩父市	落合・滝ノ沢7	44ウ	0.06	すぎ	41	9	217		定性	65.0	30%			
4664	株式会社ウッディーコイケ	6	秩父市	落合・滝ノ沢7	45	0.24	すぎ	71	15	458		定性	137.0	30%			
4665	株式会社ウッディーコイケ	6	秩父市	落合・滝ノ沢7	46	0.45	すぎ	55	11	351		定性	105.0	30%			
4666	株式会社ウッディーコイケ	6	秩父市	落合・滝ノ沢7	47	0.23	すぎ	73	15	468		定性	140.0	30%			
4667	株式会社ウッディーコイケ	6	秩父市	落合・滝ノ沢7	48	0.20	すぎ	61	13	396		定性	119.0	30%			
4668	株式会社ウッディーコイケ	6	秩父市	落合・滝ノ沢7	49	0.46	すぎ	68	14	444		定性	133.0	30%			
4669	株式会社ウッディーコイケ	6	秩父市	落合・滝ノ沢7	50ア	0.24	すぎ	81	17	505		定性	152.0	30%			
4670	株式会社ウッディーコイケ	6	秩父市	落合・滝ノ沢7	50イ	0.08	さわら	62	13	403		定性	121.0	30%			
4671	株式会社ウッディーコイケ	6	秩父市	落合・滝ノ沢7	50ウ	0.12	すぎ	39	8	195		定性	59.0	30%			
4672	株式会社ウッディーコイケ	6	秩父市	落合・滝ノ沢7	50エ	0.13	すぎ	35	7	147		定性	44.0	30%			
4673	株式会社ウッディーコイケ	6	秩父市	落合・滝ノ沢7	51	0.44	すぎ	46	10	269		定性	81.0	30%			
4674	株式会社ウッディーコイケ	6	秩父市	落合・滝ノ沢7	55	0.19	すぎ	63	13	410		定性	123.0	30%			
4675	株式会社ウッディーコイケ	6	秩父市	落合・滝ノ沢7	56ア	1.35	すぎ	74	15	473		定性	142.0	30%			
4676	株式会社ウッディーコイケ	6	秩父市	落合・滝ノ沢7	56イ	0.30	すぎ	51	11	316		定性	95.0	30%			
4677	株式会社ウッディーコイケ	6	秩父市	落合・滝ノ沢7	56ウ	1.14	すぎ	39	8	195		定性	59.0	30%			
4678	株式会社ウッディーコイケ	6	秩父市	落合・滝ノ沢8	2	0.23	すぎ	61	13	396		定性	119.0	30%			
4679	株式会社ウッディーコイケ	6	秩父市	落合・滝ノ沢8	3	0.28	すぎ	69	14	449		定性	135.0	30%			
4680	株式会社ウッディーコイケ	6	秩父市	落合・滝ノ沢8	6	0.87	すぎ	67	14	439		定性	132.0	30%			
4681	株式会社ウッディーコイケ	6	秩父市	落合・滝ノ沢8	7イ	0.14	すぎ	57	12	367		定性	110.0	30%			
4682	株式会社ウッディーコイケ	6	秩父市	落合・滝ノ沢8	7ウ	0.14	ひのき	41	9	166		定性	50.0	30%			
4683	株式会社ウッディーコイケ	6	秩父市	落合・滝ノ沢8	8	0.10	すぎ	65	13	425		定性	128.0	30%			
4684	株式会社ウッディーコイケ	6	秩父市	落合・滝ノ沢8	9	0.20	すぎ	68	14	444		定性	133.0	30%			
4685	株式会社ウッディーコイケ	6	秩父市	落合・滝ノ沢8	10イ	0.10	すぎ	66	14	432		定性	130.0	30%			
4686	株式会社ウッディーコイケ	6	秩父市	落合・滝ノ沢8	12ア	0.20	すぎ	59	12	382		定性	115.0	30%			
4687	株式会社ウッディーコイケ	6	秩父市	落合・滝ノ沢8	12イ	1.64	すぎ	68	14	444		定性	133.0	30%			
4688	株式会社ウッディーコイケ	6	秩父市	落合・滝ノ沢8	14ア	0.15	すぎ	64	13	417		定性	125.0	30%			
4689	株式会社ウッディーコイケ	6	秩父市	落合・滝ノ沢8	14イ	0.02	すぎ	53	11	334		定性	100.0	30%			
4690	株式会社ウッディーコイケ	6	秩父市	落合・滝ノ沢8	14ウ	0.03	すぎ	69	14	449		定性	135.0	30%			
4691	株式会社ウッディーコイケ	6	秩父市	落合・滝ノ沢8	14エ	0.07	すぎ	43	9	238		定性	71.0	30%			
4692	株式会社ウッディーコイケ	6	秩父市	落合・滝ノ沢8	15	0.18	すぎ	57	12	367		定性	110.0	30%			
4693	株式会社ウッディーコイケ	6	秩父市	落合・滝ノ沢8	16	0.15	すぎ	61	13	396		定性	119.0	30%			
4694	株式会社ウッディーコイケ	6	秩父市	落合・滝ノ沢8	17	0.09	すぎ	74	15	473		定性	142.0	30%			
4695	株式会社ウッディーコイケ	6	秩父市	落合・滝ノ沢8	18	0.76	すぎ	64	13	417		定性	125.0	30%			
4696	株式会社ウッディーコイケ	6	秩父市	落合・滝ノ沢8	19	0.63	すぎ	66	14	432		定性	130.0	30%			
4697	株式会社ウッディーコイケ	6	秩父市	落合・滝ノ沢8	20	0.97	すぎ	71	15	458		定性	137.0	30%			
4698	株式会社ウッディーコイケ	6	秩父市	落合・滝ノ沢8	21	0.18	すぎ	53	11	334		定性	100.0	30%			
4699	株式会社ウッディーコイケ	6	秩父市	落合・滝ノ沢8	22ア	0.09	すぎ	79	16	496		定性	149.0	30%			
4700	株式会社ウッディーコイケ	6	秩父市	落合・滝ノ沢8	24	0.17	すぎ	47	10	279		定性	84.0	30%			
4701	株式会社ウッディーコイケ	6	秩父市	落合・滝ノ沢8	25イ	0.10	すぎ	66	14	432		定性	130.0	30%			
4702	株式会社ウッディーコイケ	6	秩父市	落合・滝ノ沢8	26	0.09	すぎ	79	16	496		定性	149.0	30%			
4703	株式会社ウッディーコイケ	6	秩父市	落合・滝ノ沢8	27イ	0.11	ひのき	30	6	69		定性	21.0	30%			
4704	株式会社ウッディーコイケ	6	秩父市	落合・滝ノ沢8	28	0.04	すぎ	66	14	432		定性	130.0	30%			
4705	株式会社ウッディーコイケ	6	秩父市	落合・滝ノ沢8	30	0.16	すぎ	71	15	458		定性	137.0	30%			

番号	事業実施主体	事業実施年度（令和）	所在場所			間伐を実施する森林の現況						間伐の内容			対図番号（団地番号、林小班番号等）	交付金希望	備考
			市町村	林班	小班	面積（ha）	樹種	林齢	齢級	立木材積（m3）	摘要	間伐の方法	間伐立木材積(m3)	間伐率（材積率%）			
4706	株式会社ウッディーコイケ	6	秩父市	落合・滝ノ沢8	31ア	0.17	すぎ	61	13	396		定性	119.0	30%			
4707	株式会社ウッディーコイケ	6	秩父市	落合・滝ノ沢8	31イ	0.12	ひのき	49	10	237		定性	71.0	30%			
4708	株式会社ウッディーコイケ	6	秩父市	落合・滝ノ沢8	34	0.69	すぎ	58	12	374		定性	112.0	30%			
4709	株式会社ウッディーコイケ	6	秩父市	落合・滝ノ沢8	35ア	0.09	すぎ	59	12	382		定性	115.0	30%			
4710	株式会社ウッディーコイケ	6	秩父市	落合・滝ノ沢8	35イ	0.08	すぎ	74	15	473		定性	142.0	30%			
4711	株式会社ウッディーコイケ	6	秩父市	落合・滝ノ沢8	37イ	0.05	すぎ	61	13	396		定性	119.0	30%			
4712	株式会社ウッディーコイケ	6	秩父市	落合・滝ノ沢8	40ア	0.09	すぎ	71	15	458		定性	137.0	30%			
4713	株式会社ウッディーコイケ	6	秩父市	落合・滝ノ沢8	40イ	0.24	すぎ	44	9	249		定性	75.0	30%			
4714	株式会社ウッディーコイケ	6	秩父市	落合・滝ノ沢8	41	0.05	ひのき	30	6	69		定性	21.0	30%			
4715	株式会社ウッディーコイケ	6	秩父市	落合・滝ノ沢8	42	0.07	すぎ	66	14	432		定性	130.0	30%			
4716	株式会社ウッディーコイケ	6	秩父市	落合・滝ノ沢8	43	0.03	すぎ	71	15	458		定性	137.0	30%			
4717	株式会社ウッディーコイケ	6	秩父市	落合・滝ノ沢8	44	0.11	すぎ	60	12	389		定性	117.0	30%			
4718	株式会社ウッディーコイケ	6	秩父市	落合・滝ノ沢8	45ア	0.07	すぎ	61	13	396		定性	119.0	30%			
4719	株式会社ウッディーコイケ	6	秩父市	落合・滝ノ沢8	46	0.13	すぎ	67	14	439		定性	132.0	30%			
4720	株式会社ウッディーコイケ	6	秩父市	落合・滝ノ沢8	47ア	0.20	ひのき	55	11	285		定性	86.0	30%			
4721	株式会社ウッディーコイケ	6	秩父市	落合・滝ノ沢8	47イ	0.15	すぎ	67	14	439		定性	132.0	30%			
4722	株式会社ウッディーコイケ	6	秩父市	落合・滝ノ沢8	48イ	0.14	すぎ	77	16	487		定性	146.0	30%			
4723	株式会社ウッディーコイケ	6	秩父市	落合・滝ノ沢9	1ア	0.21	すぎ	57	12	367		定性	110.0	30%			
4724	株式会社ウッディーコイケ	6	秩父市	落合・滝ノ沢9	3	0.15	すぎ	61	13	396		定性	119.0	30%			
4725	株式会社ウッディーコイケ	6	秩父市	落合・滝ノ沢9	4	0.56	ひのき	38	8	139		定性	42.0	30%			
4726	株式会社ウッディーコイケ	6	秩父市	落合・滝ノ沢9	6イ	0.60	すぎ	60	12	389		定性	117.0	30%			
4727	株式会社ウッディーコイケ	6	秩父市	落合・滝ノ沢9	6エ	0.14	すぎ	34	7	135		定性	41.0	30%			
4728	株式会社ウッディーコイケ	6	秩父市	落合・滝ノ沢9	7イ	0.83	すぎ	50	10	306		定性	92.0	30%			
4729	株式会社ウッディーコイケ	6	秩父市	落合・滝ノ沢9	7ウ	0.47	すぎ	50	10	306		定性	92.0	30%			
4730	株式会社ウッディーコイケ	6	秩父市	落合・滝ノ沢9	8	0.14	すぎ	34	7	135		定性	41.0	30%			
4731	株式会社ウッディーコイケ	6	秩父市	落合・滝ノ沢9	9	0.20	すぎ	50	10	306		定性	92.0	30%			
4732	株式会社ウッディーコイケ	6	秩父市	落合・滝ノ沢9	10	0.13	すぎ	62	13	403		定性	121.0	30%			
4733	株式会社ウッディーコイケ	6	秩父市	落合・滝ノ沢9	11	0.16	すぎ	62	13	403		定性	121.0	30%			
4734	株式会社ウッディーコイケ	6	秩父市	落合・滝ノ沢9	12	0.17	さわら	72	15	463		定性	139.0	30%			
4735	株式会社ウッディーコイケ	6	秩父市	落合・滝ノ沢9	13エ	0.05	すぎ	46	10	269		定性	81.0	30%			
4736	株式会社ウッディーコイケ	6	秩父市	落合・滝ノ沢9	13オ	0.30	すぎ	64	13	417		定性	125.0	30%			
4737	株式会社ウッディーコイケ	6	秩父市	落合・滝ノ沢9	14	0.07	すぎ	65	13	425		定性	128.0	30%			
4738	株式会社ウッディーコイケ	6	秩父市	落合・滝ノ沢9	16	0.09	すぎ	61	13	396		定性	119.0	30%			
4739	株式会社ウッディーコイケ	6	秩父市	落合・滝ノ沢9	18	0.21	すぎ	64	13	417		定性	125.0	30%			
4740	株式会社ウッディーコイケ	6	秩父市	落合・滝ノ沢9	20ア	0.01	すぎ	71	15	458		定性	137.0	30%			
4741	株式会社ウッディーコイケ	6	秩父市	落合・滝ノ沢9	20イ	0.17	ひのき	46	10	208		定性	62.0	30%			
4742	株式会社ウッディーコイケ	6	秩父市	落合・滝ノ沢9	20ウ	0.09	ひのき	47	10	217		定性	65.0	30%			
4743	株式会社ウッディーコイケ	6	秩父市	落合・滝ノ沢9	20オ	0.03	すぎ	56	12	359		定性	108.0	30%			
4744	株式会社ウッディーコイケ	6	秩父市	落合・滝ノ沢9	21	0.50	すぎ	51	11	316		定性	95.0	30%			
4745	株式会社ウッディーコイケ	6	秩父市	落合・滝ノ沢9	22ア	0.50	すぎ	50	10	306		定性	92.0	30%			
4746	株式会社ウッディーコイケ	6	秩父市	落合・滝ノ沢9	22イ	0.06	すぎ	64	13	417		定性	125.0	30%			
4747	株式会社ウッディーコイケ	6	秩父市	落合・滝ノ沢9	23ア	0.87	すぎ	50	10	306		定性	92.0	30%			
4748	株式会社ウッディーコイケ	6	秩父市	落合・滝ノ沢9	23イ	0.15	すぎ	64	13	417		定性	125.0	30%			
4749	株式会社ウッディーコイケ	6	秩父市	落合・滝ノ沢9	24	0.11	すぎ	74	15	473		定性	142.0	30%			

番号	事業実施主体	事業実施年度（令和）	所在場所			間伐を実施する森林の現況						間伐の内容			対図番号（団地番号、林小班番号等）	交付金希望	備考
			市町村	林班	小班	面積（ha）	樹種	林齢	齢級	立木材積（m3）	摘要	間伐の方法	間伐立木材積(m3)	間伐率（材積率%）			
4750	株式会社ウッディーコイケ	6	秩父市	落合・滝ノ沢9	25	0.15	すぎ	68	14	444		定性	133.0	30%			
4751	株式会社ウッディーコイケ	6	秩父市	落合・滝ノ沢9	26	0.07	すぎ	68	14	444		定性	133.0	30%			
4752	株式会社ウッディーコイケ	6	秩父市	落合・滝ノ沢9	27	0.12	すぎ	34	7	135		定性	41.0	30%			
4753	株式会社ウッディーコイケ	6	秩父市	落合・滝ノ沢9	28ア	0.05	すぎ	42	9	228		定性	68.0	30%			
4754	株式会社ウッディーコイケ	6	秩父市	落合・滝ノ沢9	28イ	0.13	すぎ	34	7	135		定性	41.0	30%			
4755	株式会社ウッディーコイケ	6	秩父市	落合・滝ノ沢9	29	0.18	すぎ	58	12	374		定性	112.0	30%			
4756	株式会社ウッディーコイケ	6	秩父市	落合・滝ノ沢9	30ア	0.25	すぎ	47	10	279		定性	84.0	30%			
4757	株式会社ウッディーコイケ	6	秩父市	落合・滝ノ沢9	30イ	0.02	すぎ	44	9	249		定性	75.0	30%			
4758	株式会社ウッディーコイケ	6	秩父市	落合・滝ノ沢9	30ウ	0.04	ひのき	44	9	191		定性	57.0	30%			
4759	株式会社ウッディーコイケ	6	秩父市	落合・滝ノ沢9	31	0.30	すぎ	58	12	374		定性	112.0	30%			
4760	株式会社ウッディーコイケ	6	秩父市	落合・滝ノ沢9	32	0.10	すぎ	56	12	359		定性	108.0	30%			
4761	株式会社ウッディーコイケ	6	秩父市	落合・滝ノ沢9	33ア	0.13	すぎ	74	15	473		定性	142.0	30%			
4762	株式会社ウッディーコイケ	6	秩父市	落合・滝ノ沢9	33イ	0.12	すぎ	84	17	519		定性	156.0	30%			
4763	株式会社ウッディーコイケ	6	秩父市	落合・滝ノ沢9	34ア	0.95	すぎ	71	15	458		定性	137.0	30%			
4764	株式会社ウッディーコイケ	6	秩父市	落合・滝ノ沢9	34イ	0.20	すぎ	36	8	159		定性	48.0	30%			
4765	株式会社ウッディーコイケ	6	秩父市	落合・滝ノ沢9	35ア	0.25	ひのき	48	10	226		定性	68.0	30%			
4766	株式会社ウッディーコイケ	6	秩父市	落合・滝ノ沢9	35イ	0.24	ひのき	48	10	226		定性	68.0	30%			
4767	株式会社ウッディーコイケ	6	秩父市	落合・滝ノ沢9	36ア	0.55	すぎ	71	15	458		定性	137.0	30%			
4768	株式会社ウッディーコイケ	6	秩父市	落合・滝ノ沢9	36イ	0.13	すぎ	41	9	217		定性	65.0	30%			
4769	株式会社ウッディーコイケ	6	秩父市	落合・滝ノ沢9	40	1.43	すぎ	57	12	367		定性	110.0	30%			
4770	株式会社ウッディーコイケ	6	秩父市	落合・滝ノ沢9	41	0.37	ひのき	50	10	245		定性	74.0	30%			
4771	株式会社ウッディーコイケ	6	秩父市	落合・滝ノ沢9	42	0.51	すぎ	57	12	367		定性	110.0	30%			
4772	株式会社ウッディーコイケ	6	秩父市	落合・滝ノ沢9	43ア	0.23	すぎ	59	12	382		定性	115.0	30%			
4773	株式会社ウッディーコイケ	6	秩父市	落合・滝ノ沢9	43イ	0.20	すぎ	59	12	382		定性	115.0	30%			
4774	株式会社ウッディーコイケ	6	秩父市	落合・滝ノ沢9	44	0.40	すぎ	79	16	496		定性	149.0	30%			
4775	株式会社ウッディーコイケ	6	秩父市	落合・滝ノ沢9	45	0.07	すぎ	75	15	477		定性	143.0	30%			
4776	株式会社ウッディーコイケ	6	秩父市	落合・滝ノ沢9	46	0.23	すぎ	64	13	417		定性	125.0	30%			
4777	株式会社ウッディーコイケ	6	秩父市	落合・滝ノ沢9	47	0.26	すぎ	44	9	249		定性	75.0	30%			
4778	株式会社ウッディーコイケ	6	秩父市	落合・滝ノ沢9	48ア	0.07	すぎ	62	13	403		定性	121.0	30%			
4779	株式会社ウッディーコイケ	6	秩父市	落合・滝ノ沢9	48イ	0.14	すぎ	50	10	306		定性	92.0	30%			
4780	株式会社ウッディーコイケ	6	秩父市	落合・滝ノ沢9	48ウ	0.07	すぎ	44	9	249		定性	75.0	30%			
4781	株式会社ウッディーコイケ	6	秩父市	落合・滝ノ沢9	48エ	0.14	すぎ	44	9	249		定性	75.0	30%			
4782	株式会社ウッディーコイケ	6	秩父市	落合・滝ノ沢9	48オ	0.10	すぎ	44	9	249		定性	75.0	30%			
4783	株式会社ウッディーコイケ	6	秩父市	落合・滝ノ沢9	48カ	0.05	ひのき	44	9	191		定性	57.0	30%			
4784	株式会社ウッディーコイケ	6	秩父市	落合・滝ノ沢9	48キ	0.16	ひのき	42	9	175		定性	53.0	30%			
4785	株式会社ウッディーコイケ	6	秩父市	落合・滝ノ沢9	48ク	0.04	すぎ	61	13	396		定性	119.0	30%			
4786	株式会社ウッディーコイケ	6	秩父市	落合・滝ノ沢9	49イ	0.08	すぎ	42	9	228		定性	68.0	30%			
4787	株式会社ウッディーコイケ	6	秩父市	落合・滝ノ沢9	49ウ	0.05	ひのき	32	7	85		定性	26.0	30%			
4788	株式会社ウッディーコイケ	6	秩父市	落合・滝ノ沢9	50イ	0.05	すぎ	41	9	217		定性	65.0	30%			
4789	株式会社ウッディーコイケ	6	秩父市	落合・滝ノ沢9	51イ	0.55	すぎ	53	11	334		定性	100.0	30%			
4790	株式会社ウッディーコイケ	6	秩父市	落合・滝ノ沢9	51ウ	0.05	すぎ	43	9	238		定性	71.0	30%			
4791	株式会社ウッディーコイケ	6	秩父市	落合・滝ノ沢9	52	0.23	すぎ	44	9	249		定性	75.0	30%			
4792	株式会社ウッディーコイケ	6	秩父市	落合・滝ノ沢9	53	0.97	からまつ	65	13	328		定性	98.0	30%			
4793	株式会社ウッディーコイケ	6	秩父市	落合・滝ノ沢9	54	0.15	ひのき	66	14	357		定性	107.0	30%			

番号	事業実施主体	事業実施年度（令和）	所在場所			間伐を実施する森林の現況						間伐の内容			対図番号（団地番号、林小班番号等）	交付金希望	備考
			市町村	林班	小班	面積（ha）	樹種	林齢	齢級	立木材積（m3）	摘要	間伐の方法	間伐立木材積(m3)	間伐率（材積率%）			
4794	株式会社ウッディーコイケ	6	秩父市	落合・滝ノ沢9	55ア	0.17	すぎ	55	11	351		定性	105.0	30%			
4795	株式会社ウッディーコイケ	6	秩父市	落合・滝ノ沢9	56ア	0.12	すぎ	67	14	439		定性	132.0	30%			
4796	株式会社ウッディーコイケ	6	秩父市	落合・滝ノ沢9	56イ	0.18	すぎ	69	14	449		定性	135.0	30%			
4797	株式会社ウッディーコイケ	6	秩父市	落合・滝ノ沢9	58	0.52	すぎ	79	16	496		定性	149.0	30%			
4798	株式会社ウッディーコイケ	6	秩父市	落合・滝ノ沢9	59ア	0.08	すぎ	74	15	473		定性	142.0	30%			
4799	株式会社ウッディーコイケ	6	秩父市	落合・滝ノ沢9	60	0.13	ひのき	104	21	453		定性	136.0	30%			
4800	株式会社ウッディーコイケ	6	秩父市	落合・滝ノ沢9	61	0.37	すぎ	73	15	468		定性	140.0	30%			
4801	株式会社ウッディーコイケ	6	秩父市	落合・滝ノ沢9	62	0.20	すぎ	71	15	458		定性	137.0	30%			
4802	株式会社ウッディーコイケ	6	秩父市	落合・滝ノ沢9	63	1.28	すぎ	62	13	403		定性	121.0	30%			
4803	株式会社ウッディーコイケ	6	秩父市	落合・滝ノ沢9	67	0.23	すぎ	64	13	417		定性	125.0	30%			
4804	株式会社ウッディーコイケ	6	秩父市	落合・滝ノ沢9	68ア	0.08	すぎ	64	13	417		定性	125.0	30%			
4805	株式会社ウッディーコイケ	6	秩父市	落合・滝ノ沢9	68イ	0.23	すぎ	60	12	389		定性	117.0	30%			
4806	株式会社ウッディーコイケ	6	秩父市	落合・滝ノ沢9	68ウ	0.32	すぎ	41	9	217		定性	65.0	30%			
4807	株式会社ウッディーコイケ	6	秩父市	落合・滝ノ沢9	68エ	0.09	すぎ	34	7	135		定性	41.0	30%			
4808	株式会社ウッディーコイケ	6	秩父市	落合・滝ノ沢9	71ア	0.46	すぎ	77	16	487		定性	146.0	30%			
4809	株式会社ウッディーコイケ	6	秩父市	落合・滝ノ沢9	71イ	0.18	すぎ	39	8	195		定性	59.0	30%			
4810	株式会社ウッディーコイケ	6	秩父市	落合・滝ノ沢9	72	0.25	すぎ	66	14	432		定性	130.0	30%			
4811	株式会社ウッディーコイケ	6	秩父市	落合・滝ノ沢9	73イ	0.10	すぎ	34	7	135		定性	41.0	30%			
4812	株式会社ウッディーコイケ	6	秩父市	落合・滝ノ沢9	74	0.15	すぎ	62	13	403		定性	121.0	30%			
4813	株式会社ウッディーコイケ	6	秩父市	落合・滝ノ沢9	75	0.29	すぎ	76	16	482		定性	145.0	30%			
4814	株式会社ウッディーコイケ	6	秩父市	落合・滝ノ沢9	76	0.31	すぎ	61	13	396		定性	119.0	30%			
4815	株式会社ウッディーコイケ	6	秩父市	落合・滝ノ沢9	77ア	0.26	すぎ	66	14	432		定性	130.0	30%			
4816	株式会社ウッディーコイケ	6	秩父市	落合・滝ノ沢9	77イ	0.30	すぎ	94	19	540		定性	162.0	30%			
4817	株式会社ウッディーコイケ	6	秩父市	落合・滝ノ沢9	78	0.30	すぎ	69	14	449		定性	135.0	30%			
4818	株式会社ウッディーコイケ	6	秩父市	落合・滝ノ沢9	79	0.26	すぎ	60	12	389		定性	117.0	30%			
4819	株式会社ウッディーコイケ	6	秩父市	落合・滝ノ沢9	80	0.61	すぎ	64	13	417		定性	125.0	30%			
4820	株式会社ウッディーコイケ	6	秩父市	落合・滝ノ沢9	81ア	0.70	すぎ	74	15	473		定性	142.0	30%			
4821	株式会社ウッディーコイケ	6	秩父市	落合・滝ノ沢9	81イ	0.30	すぎ	46	10	269		定性	81.0	30%			
4822	株式会社ウッディーコイケ	6	秩父市	落合・滝ノ沢9	84ア	1.53	ひのき	40	8	156		定性	47.0	30%			
4823	株式会社ウッディーコイケ	6	秩父市	落合・滝ノ沢9	86	0.07	すぎ	34	7	135		定性	41.0	30%			
4824	株式会社ウッディーコイケ	6	秩父市	落合・滝ノ沢10	1ア	0.51	さわら	60	12	389		定性	117.0	30%			
4825	株式会社ウッディーコイケ	6	秩父市	落合・滝ノ沢10	1イ	0.80	さわら	64	13	417		定性	125.0	30%			
4826	株式会社ウッディーコイケ	6	秩父市	落合・滝ノ沢10	1ウ	0.60	すぎ	69	14	449		定性	135.0	30%			
4827	株式会社ウッディーコイケ	6	秩父市	落合・滝ノ沢10	2	0.19	すぎ	69	14	449		定性	135.0	30%			
4828	株式会社ウッディーコイケ	6	秩父市	落合・滝ノ沢10	3	0.30	すぎ	62	13	403		定性	121.0	30%			
4829	株式会社ウッディーコイケ	6	秩父市	落合・滝ノ沢10	4	1.10	すぎ	62	13	403		定性	121.0	30%			
4830	株式会社ウッディーコイケ	6	秩父市	落合・滝ノ沢10	5ア	0.26	すぎ	64	13	417		定性	125.0	30%			
4831	株式会社ウッディーコイケ	6	秩父市	落合・滝ノ沢10	5イ	0.18	すぎ	54	11	343		定性	103.0	30%			
4832	株式会社ウッディーコイケ	6	秩父市	落合・滝ノ沢10	6ア	0.41	すぎ	44	9	249		定性	75.0	30%			
4833	株式会社ウッディーコイケ	6	秩父市	落合・滝ノ沢10	6イ	0.16	すぎ	68	14	444		定性	133.0	30%			
4834	株式会社ウッディーコイケ	6	秩父市	落合・滝ノ沢10	7	0.26	すぎ	68	14	444		定性	133.0	30%			
4835	株式会社ウッディーコイケ	6	秩父市	落合・滝ノ沢10	8	0.37	すぎ	55	11	351		定性	105.0	30%			
4836	株式会社ウッディーコイケ	6	秩父市	落合・滝ノ沢10	9ア	0.08	すぎ	67	14	439		定性	132.0	30%			
4837	株式会社ウッディーコイケ	6	秩父市	落合・滝ノ沢10	9イ	0.09	すぎ	70	14	453		定性	136.0	30%			

番号	事業実施主体	事業実施年度（令和）	所在場所			間伐を実施する森林の現況						間伐の内容			対図番号（団地番号、林小班番号等）	交付金希望	備考
			市町村	林班	小班	面積（ha）	樹種	林齢	齢級	立木材積（m3）	摘要	間伐の方法	間伐立木材積(m3)	間伐率（材積率%）			
4838	株式会社ウッディーコイケ	6	秩父市	落合・滝ノ沢10	9ウ	0.23	すぎ	68	14	444		定性	133.0	30%			
4839	株式会社ウッディーコイケ	6	秩父市	落合・滝ノ沢10	11	1.20	すぎ	68	14	444		定性	133.0	30%			
4840	株式会社ウッディーコイケ	6	秩父市	落合・滝ノ沢10	13ア	0.61	すぎ	67	14	439		定性	132.0	30%			
4841	株式会社ウッディーコイケ	6	秩父市	落合・滝ノ沢10	13イ	0.34	さわら	67	14	439		定性	132.0	30%			
4842	株式会社ウッディーコイケ	6	秩父市	落合・滝ノ沢10	13ウ	0.28	ひのき	40	8	156		定性	47.0	30%			
4843	株式会社ウッディーコイケ	6	秩父市	落合・滝ノ沢10	14	0.18	ひのき	71	15	381		定性	114.0	30%			
4844	株式会社ウッディーコイケ	6	秩父市	落合・滝ノ沢10	15ア	0.32	すぎ	55	11	351		定性	105.0	30%			
4845	株式会社ウッディーコイケ	6	秩父市	落合・滝ノ沢10	15イ	0.30	すぎ	39	8	195		定性	59.0	30%			
4846	株式会社ウッディーコイケ	6	秩父市	落合・滝ノ沢10	16	0.51	すぎ	67	14	439		定性	132.0	30%			
4847	株式会社ウッディーコイケ	6	秩父市	落合・滝ノ沢10	17	0.46	さわら	79	16	496		定性	149.0	30%			
4848	株式会社ウッディーコイケ	6	秩父市	落合・滝ノ沢10	18ア	0.15	すぎ	71	15	458		定性	137.0	30%			
4849	株式会社ウッディーコイケ	6	秩父市	落合・滝ノ沢10	18イ	1.64	すぎ	67	14	439		定性	132.0	30%			
4850	株式会社ウッディーコイケ	6	秩父市	落合・滝ノ沢10	20	0.47	すぎ	66	14	432		定性	130.0	30%			
4851	株式会社ウッディーコイケ	6	秩父市	落合・滝ノ沢10	21	0.21	さわら	74	15	473		定性	142.0	30%			
4852	株式会社ウッディーコイケ	6	秩父市	落合・滝ノ沢10	22	0.08	すぎ	51	11	316		定性	95.0	30%			
4853	株式会社ウッディーコイケ	6	秩父市	落合・滝ノ沢10	23ア	0.22	すぎ	76	16	482		定性	145.0	30%			
4854	株式会社ウッディーコイケ	6	秩父市	落合・滝ノ沢10	23イ	0.06	すぎ	33	7	124		定性	37.0	30%			
4855	株式会社ウッディーコイケ	6	秩父市	落合・滝ノ沢10	24ア	0.10	すぎ	51	11	316		定性	95.0	30%			
4856	株式会社ウッディーコイケ	6	秩父市	落合・滝ノ沢10	24イ	0.10	すぎ	44	9	249		定性	75.0	30%			
4857	株式会社ウッディーコイケ	6	秩父市	落合・滝ノ沢10	24ウ	0.06	ひのき	32	7	85		定性	26.0	30%			
4858	株式会社ウッディーコイケ	6	秩父市	落合・滝ノ沢10	25ア	0.10	さわら	69	14	449		定性	135.0	30%			
4859	株式会社ウッディーコイケ	6	秩父市	落合・滝ノ沢10	25イ	0.15	すぎ	61	13	396		定性	119.0	30%			
4860	株式会社ウッディーコイケ	6	秩父市	落合・滝ノ沢10	26	0.99	すぎ	58	12	374		定性	112.0	30%			
4861	株式会社ウッディーコイケ	6	秩父市	落合・滝ノ沢10	27	0.03	すぎ	58	12	374		定性	112.0	30%			
4862	株式会社ウッディーコイケ	6	秩父市	落合・滝ノ沢10	32ア	0.10	すぎ	44	9	249		定性	75.0	30%			
4863	株式会社ウッディーコイケ	6	秩父市	落合・滝ノ沢10	32イ	0.16	すぎ	69	14	449		定性	135.0	30%			
4864	株式会社ウッディーコイケ	6	秩父市	落合・滝ノ沢10	32ウ	0.12	すぎ	51	11	316		定性	95.0	30%			
4865	株式会社ウッディーコイケ	6	秩父市	落合・滝ノ沢10	32エ	0.12	すぎ	57	12	367		定性	110.0	30%			
4866	株式会社ウッディーコイケ	6	秩父市	落合・滝ノ沢10	33ア	0.30	すぎ	69	14	449		定性	135.0	30%			
4867	株式会社ウッディーコイケ	6	秩父市	落合・滝ノ沢10	33イ	0.20	さわら	69	14	449		定性	135.0	30%			
4868	株式会社ウッディーコイケ	6	秩父市	落合・滝ノ沢10	33ウ	0.20	すぎ	66	14	432		定性	130.0	30%			
4869	株式会社ウッディーコイケ	6	秩父市	落合・滝ノ沢10	34	1.65	さわら	69	14	449		定性	135.0	30%			
4870	株式会社ウッディーコイケ	6	秩父市	落合・滝ノ沢10	35	1.40	すぎ	72	15	463		定性	139.0	30%			
4871	株式会社ウッディーコイケ	6	秩父市	落合・滝ノ沢10	42ア	0.05	すぎ	62	13	403		定性	121.0	30%			
4872	株式会社ウッディーコイケ	6	秩父市	落合・滝ノ沢10	43ア	0.15	すぎ	64	13	417		定性	125.0	30%			
4873	株式会社ウッディーコイケ	6	秩父市	落合・滝ノ沢10	44ウ	0.10	さわら	68	14	444		定性	133.0	30%			
4874	株式会社ウッディーコイケ	6	秩父市	落合・滝ノ沢10	45	0.20	ひのき	69	14	371		定性	111.0	30%			
4875	株式会社ウッディーコイケ	6	秩父市	落合・滝ノ沢10	46ア	0.05	すぎ	57	12	367		定性	110.0	30%			
4876	株式会社ウッディーコイケ	6	秩父市	落合・滝ノ沢10	46イ	0.36	すぎ	62	13	403		定性	121.0	30%			
4877	株式会社ウッディーコイケ	6	秩父市	落合・滝ノ沢10	46ウ	0.07	すぎ	34	7	135		定性	41.0	30%			
4878	株式会社ウッディーコイケ	6	秩父市	落合・滝ノ沢10	47イ	0.39	さわら	71	15	458		定性	137.0	30%			
4879	株式会社ウッディーコイケ	6	秩父市	落合・滝ノ沢10	48	0.26	さわら	71	15	458		定性	137.0	30%			
4880	株式会社ウッディーコイケ	6	秩父市	落合・滝ノ沢10	49	0.14	すぎ	50	10	306		定性	92.0	30%			
4881	株式会社ウッディーコイケ	6	秩父市	落合・滝ノ沢10	50	0.22	すぎ	57	12	367		定性	110.0	30%			

番号	事業実施主体	事業実施年度（令和）	所在場所			間伐を実施する森林の現況						間伐の内容			対図番号（団地番号、林小班番号等）	交付金希望	備考
			市町村	林班	小班	面積（ha）	樹種	林齢	齢級	立木材積（m3）	摘要	間伐の方法	間伐立木材積(m3)	間伐率（材積率%）			
4882	株式会社ウッディーコイケ	6	秩父市	落合・滝ノ沢10	51ア	0.44	すぎ	35	7	147		定性	44.0	30%			
4883	株式会社ウッディーコイケ	6	秩父市	落合・滝ノ沢10	51イ	0.23	すぎ	34	7	135		定性	41.0	30%			
4884	株式会社ウッディーコイケ	6	秩父市	落合・滝ノ沢10	52ア	0.41	すぎ	34	7	135		定性	41.0	30%			
4885	株式会社ウッディーコイケ	6	秩父市	落合・滝ノ沢10	52イ	0.26	すぎ	34	7	135		定性	41.0	30%			
4886	株式会社ウッディーコイケ	6	秩父市	落合・滝ノ沢10	53	0.68	すぎ	68	14	444		定性	133.0	30%			
4887	株式会社ウッディーコイケ	6	秩父市	落合・滝ノ沢10	54	0.17	すぎ	62	13	403		定性	121.0	30%			
4888	株式会社ウッディーコイケ	6	秩父市	落合・滝ノ沢10	55	0.23	ひのき	94	19	453		定性	136.0	30%			
4889	株式会社ウッディーコイケ	6	秩父市	落合・滝ノ沢10	56ア	0.55	すぎ	69	14	449		定性	135.0	30%			
4890	株式会社ウッディーコイケ	6	秩父市	落合・滝ノ沢10	56イ	0.09	すぎ	34	7	135		定性	41.0	30%			
4891	株式会社ウッディーコイケ	6	秩父市	落合・滝ノ沢10	56ウ	0.09	すぎ	34	7	135		定性	41.0	30%			
4892	株式会社ウッディーコイケ	6	秩父市	落合・滝ノ沢10	57	0.81	すぎ	66	14	432		定性	130.0	30%			
4893	株式会社ウッディーコイケ	6	秩父市	落合・滝ノ沢10	58	0.37	すぎ	63	13	410		定性	123.0	30%			
4894	株式会社ウッディーコイケ	7	秩父市	落合・滝ノ沢11	7	1.57	すぎ	66	14	432		定性	130.0	30%			
4895	株式会社ウッディーコイケ	7	秩父市	落合・滝ノ沢11	18	0.64	すぎ	66	14	432		定性	130.0	30%			
4896	株式会社ウッディーコイケ	7	秩父市	落合・滝ノ沢11	19	0.82	すぎ	62	13	403		定性	121.0	30%			
4897	株式会社ウッディーコイケ	7	秩父市	落合・滝ノ沢11	20ア	0.41	すぎ	69	14	449		定性	135.0	30%			
4898	株式会社ウッディーコイケ	7	秩父市	落合・滝ノ沢11	20イ	0.20	すぎ	62	13	403		定性	121.0	30%			
4899	株式会社ウッディーコイケ	7	秩父市	落合・滝ノ沢11	21	0.64	すぎ	62	13	403		定性	121.0	30%			
4900	株式会社ウッディーコイケ	7	秩父市	落合・滝ノ沢11	22	0.53	すぎ	66	14	432		定性	130.0	30%			
4901	株式会社ウッディーコイケ	7	秩父市	落合・滝ノ沢11	23	0.57	すぎ	69	14	449		定性	135.0	30%			
4902	株式会社ウッディーコイケ	7	秩父市	落合・滝ノ沢11	24	0.63	ひのき	68	14	367		定性	110.0	30%			
4903	株式会社ウッディーコイケ	7	秩父市	落合・滝ノ沢11	25	1.36	ひのき	51	11	253		定性	76.0	30%			
4904	株式会社ウッディーコイケ	7	秩父市	落合・滝ノ沢11	26ア	0.46	すぎ	61	13	396		定性	119.0	30%			
4905	株式会社ウッディーコイケ	7	秩父市	落合・滝ノ沢11	26イ	0.81	すぎ	69	14	449		定性	135.0	30%			
4906	株式会社ウッディーコイケ	7	秩父市	落合・滝ノ沢11	27	0.62	すぎ	71	15	458		定性	137.0	30%			
4907	株式会社ウッディーコイケ	7	秩父市	落合・滝ノ沢11	29ア	0.21	すぎ	54	11	343		定性	103.0	30%			
4908	株式会社ウッディーコイケ	7	秩父市	落合・滝ノ沢11	29イ	0.30	すぎ	69	14	449		定性	135.0	30%			
4909	株式会社ウッディーコイケ	7	秩父市	落合・滝ノ沢11	35ア	0.13	すぎ	69	14	449		定性	135.0	30%			
4910	株式会社ウッディーコイケ	7	秩父市	落合・滝ノ沢11	36	0.19	すぎ	67	14	439		定性	132.0	30%			
4911	株式会社ウッディーコイケ	7	秩父市	落合・滝ノ沢11	37	1.28	すぎ	67	14	439		定性	132.0	30%			
4912	株式会社ウッディーコイケ	7	秩父市	落合・滝ノ沢11	38ア	0.61	すぎ	50	10	306		定性	92.0	30%			
4913	株式会社ウッディーコイケ	7	秩父市	落合・滝ノ沢11	39	0.40	すぎ	57	12	367		定性	110.0	30%			
4914	株式会社ウッディーコイケ	7	秩父市	落合・滝ノ沢11	40	0.10	すぎ	57	12	367		定性	110.0	30%			
4915	株式会社ウッディーコイケ	7	秩父市	落合・滝ノ沢11	41ア	0.25	すぎ	57	12	367		定性	110.0	30%			
4916	株式会社ウッディーコイケ	7	秩父市	落合・滝ノ沢11	41イ	0.95	すぎ	59	12	382		定性	115.0	30%			
4917	株式会社ウッディーコイケ	7	秩父市	落合・滝ノ沢12	2ア	1.65	すぎ	66	14	432		定性	130.0	30%			
4918	株式会社ウッディーコイケ	7	秩父市	落合・滝ノ沢12	2エ	0.55	すぎ	25	5	46		定性	14.0	30%			
4919	株式会社ウッディーコイケ	7	秩父市	落合・滝ノ沢12	3	0.12	すぎ	63	13	410		定性	123.0	30%			
4920	株式会社ウッディーコイケ	7	秩父市	落合・滝ノ沢12	4	0.16	すぎ	66	14	432		定性	130.0	30%			
4921	株式会社ウッディーコイケ	7	秩父市	落合・滝ノ沢12	7	0.69	すぎ	64	13	417		定性	125.0	30%			
4922	株式会社ウッディーコイケ	7	秩父市	落合・滝ノ沢12	8ア	1.00	すぎ	68	14	444		定性	133.0	30%			
4923	株式会社ウッディーコイケ	7	秩父市	落合・滝ノ沢12	9	0.51	すぎ	68	14	444		定性	133.0	30%			
4924	株式会社ウッディーコイケ	7	秩父市	落合・滝ノ沢12	10	0.21	すぎ	68	14	444		定性	133.0	30%			
4925	株式会社ウッディーコイケ	7	秩父市	落合・滝ノ沢12	11	1.70	すぎ	68	14	444		定性	133.0	30%			

番号	事業実施主体	事業実施年度（令和）	所在場所			間伐を実施する森林の現況						間伐の内容			対図番号（団地番号、林小班番号等）	交付金希望	備考
			市町村	林班	小班	面積（ha）	樹種	林齢	齢級	立木材積（m3）	摘要	間伐の方法	間伐立木材積(m3)	間伐率（材積率%）			
4926	株式会社ウッディーコイケ	7	秩父市	落合・滝ノ沢12	17ア	0.50	すぎ	62	13	403		定性	121.0	30%			
4927	株式会社ウッディーコイケ	7	秩父市	落合・滝ノ沢12	17イ	3.00	すぎ	66	14	432		定性	130.0	30%			
4928	株式会社ウッディーコイケ	7	秩父市	落合・滝ノ沢12	17ウ	0.25	すぎ	63	13	410		定性	123.0	30%			
4929	株式会社ウッディーコイケ	7	秩父市	落合・滝ノ沢12	21	0.35	すぎ	58	12	374		定性	112.0	30%			
4930	株式会社ウッディーコイケ	7	秩父市	落合・滝ノ沢12	22	1.04	すぎ	61	13	396		定性	119.0	30%			
4931	株式会社ウッディーコイケ	7	秩父市	落合・滝ノ沢12	23	0.34	すぎ	65	13	425		定性	128.0	30%			
4932	株式会社ウッディーコイケ	7	秩父市	落合・滝ノ沢12	24	0.30	すぎ	72	15	463		定性	139.0	30%			
4933	株式会社ウッディーコイケ	7	秩父市	落合・滝ノ沢12	25	0.82	すぎ	56	12	359		定性	108.0	30%			
4934	株式会社ウッディーコイケ	7	秩父市	落合・滝ノ沢12	26	0.74	すぎ	56	12	359		定性	108.0	30%			
4935	株式会社ウッディーコイケ	7	秩父市	落合・滝ノ沢12	27	0.38	すぎ	56	12	359		定性	108.0	30%			
4936	株式会社ウッディーコイケ	7	秩父市	落合・滝ノ沢12	28	1.40	すぎ	66	14	432		定性	130.0	30%			
4937	株式会社ウッディーコイケ	7	秩父市	落合・滝ノ沢12	30ア	2.67	すぎ	66	14	432		定性	130.0	30%			
4938	株式会社ウッディーコイケ	7	秩父市	落合・滝ノ沢12	30ウ	0.55	すぎ	79	16	496		定性	149.0	30%			
4939	株式会社ウッディーコイケ	7	秩父市	落合・滝ノ沢12	32	0.51	すぎ	69	14	449		定性	135.0	30%			
4940	株式会社ウッディーコイケ	7	秩父市	落合・滝ノ沢12	33ア	0.78	すぎ	60	12	389		定性	117.0	30%			
4941	株式会社ウッディーコイケ	7	秩父市	落合・滝ノ沢12	33イ	0.80	すぎ	79	16	496		定性	149.0	30%			
4942	株式会社ウッディーコイケ	7	秩父市	落合・滝ノ沢12	34	1.18	すぎ	69	14	449		定性	135.0	30%			
4943	株式会社ウッディーコイケ	7	秩父市	落合・滝ノ沢12	35ア	0.61	すぎ	67	14	439		定性	132.0	30%			
4944	株式会社ウッディーコイケ	7	秩父市	落合・滝ノ沢12	35ウ	0.10	すぎ	61	13	396		定性	119.0	30%			
4945	株式会社ウッディーコイケ	7	秩父市	落合・滝ノ沢12	36	0.27	すぎ	60	12	389		定性	117.0	30%			
4946	株式会社ウッディーコイケ	7	秩父市	落合・滝ノ沢12	37	0.49	すぎ	70	14	453		定性	136.0	30%			
4947	株式会社ウッディーコイケ	7	秩父市	落合・滝ノ沢12	38	0.61	すぎ	70	14	453		定性	136.0	30%			
4948	株式会社ウッディーコイケ	7	秩父市	落合・滝ノ沢12	39ア	0.89	すぎ	71	15	458		定性	137.0	30%			
4949	株式会社ウッディーコイケ	7	秩父市	落合・滝ノ沢12	41ア	0.35	すぎ	56	12	359		定性	108.0	30%			
4950	株式会社ウッディーコイケ	7	秩父市	落合・滝ノ沢12	41イ	0.38	すぎ	56	12	359		定性	108.0	30%			
4951	株式会社ウッディーコイケ	7	秩父市	落合・滝ノ沢12	52	1.01	すぎ	52	11	325		定性	98.0	30%			
4952	株式会社ウッディーコイケ	7	秩父市	落合・滝ノ沢12	53	0.19	すぎ	62	13	403		定性	121.0	30%			
4953	株式会社ウッディーコイケ	7	秩父市	落合・滝ノ沢12	54	0.22	すぎ	74	15	473		定性	142.0	30%			
4954	株式会社ウッディーコイケ	7	秩父市	落合・滝ノ沢12	55ア	0.14	すぎ	72	15	463		定性	139.0	30%			
4955	株式会社ウッディーコイケ	7	秩父市	落合・滝ノ沢12	55イ	0.45	すぎ	42	9	228		定性	68.0	30%			
4956	株式会社ウッディーコイケ	7	秩父市	落合・滝ノ沢12	62	0.48	すぎ	61	13	396		定性	119.0	30%			
4957	株式会社ウッディーコイケ	7	秩父市	落合・滝ノ沢12	63	0.68	すぎ	59	12	382		定性	115.0	30%			
4958	株式会社ウッディーコイケ	7	秩父市	落合・滝ノ沢12	65	0.53	すぎ	73	15	468		定性	140.0	30%			
4959	株式会社ウッディーコイケ	7	秩父市	落合・滝ノ沢12	66ア	0.39	すぎ	63	13	410		定性	123.0	30%			
4960	株式会社ウッディーコイケ	7	秩父市	落合・滝ノ沢12	66イ	0.11	ひのき	24	5	24		定性	7.0	30%			
4961	株式会社ウッディーコイケ	7	秩父市	落合・滝ノ沢12	67ア	0.08	すぎ	84	17	519		定性	156.0	30%			
4962	株式会社ウッディーコイケ	7	秩父市	落合・滝ノ沢12	67イ	0.11	ひのき	24	5	24		定性	7.0	30%			
4963	株式会社ウッディーコイケ	7	秩父市	落合・滝ノ沢12	75	1.56	すぎ	61	13	396		定性	119.0	30%			
4964	株式会社ウッディーコイケ	7	秩父市	落合・滝ノ沢12	76	0.47	すぎ	69	14	449		定性	135.0	30%			
4965	株式会社ウッディーコイケ	7	秩父市	落合・滝ノ沢12	77	1.00	からまつ	73	15	355		定性	107.0	30%			
4966	株式会社ウッディーコイケ	7	秩父市	落合・滝ノ沢12	79	0.25	すぎ	47	10	279		定性	84.0	30%			
4967	株式会社ウッディーコイケ	7	秩父市	落合・滝ノ沢12	80	0.59	すぎ	47	10	279		定性	84.0	30%			
4968	株式会社ウッディーコイケ	7	秩父市	落合・滝ノ沢12	81	0.83	すぎ	76	16	482		定性	145.0	30%			
4969	株式会社ウッディーコイケ	7	秩父市	落合・滝ノ沢12	82	1.28	すぎ	60	12	389		定性	117.0	30%			

番号	事業実施主体	事業実施年度（令和）	所在場所			間伐を実施する森林の現況						間伐の内容			対図番号（団地番号、林小班番号等）	交付金希望	備考
			市町村	林班	小班	面積（ha）	樹種	林齢	齢級	立木材積（m3）	摘要	間伐の方法	間伐立木材積(m3)	間伐率（材積率%）			
4970	株式会社ウッディーコイケ	7	秩父市	落合・滝ノ沢12	83ア	0.31	すぎ	69	14	449		定性	135.0	30%			
4971	株式会社ウッディーコイケ	7	秩父市	落合・滝ノ沢12	83イ	0.60	すぎ	58	12	374		定性	112.0	30%			
4972	株式会社ウッディーコイケ	7	秩父市	落合・滝ノ沢12	84ア	0.63	すぎ	70	14	453		定性	136.0	30%			
4973	株式会社ウッディーコイケ	7	秩父市	落合・滝ノ沢12	84イ	0.31	すぎ	61	13	396		定性	119.0	30%			
4974	株式会社ウッディーコイケ	7	秩父市	落合・滝ノ沢12	85	0.43	すぎ	70	14	453		定性	136.0	30%			
4975	株式会社ウッディーコイケ	7	秩父市	落合・滝ノ沢12	86	0.91	すぎ	71	15	458		定性	137.0	30%			
4976	株式会社ウッディーコイケ	7	秩父市	落合・滝ノ沢12	89ア	2.49	すぎ	51	11	316		定性	95.0	30%			
4977	株式会社ウッディーコイケ	7	秩父市	落合・滝ノ沢12	90イ	0.66	すぎ	65	13	425		定性	128.0	30%			
4978	株式会社ウッディーコイケ	7	秩父市	落合・滝ノ沢12	90エ	0.25	すぎ	45	9	260		定性	78.0	30%			
4979	株式会社ウッディーコイケ	7	秩父市	落合・滝ノ沢12	92	0.39	すぎ	65	13	425		定性	128.0	30%			
4980	株式会社ウッディーコイケ	7	秩父市	落合・滝ノ沢13	3	0.25	すぎ	61	13	396		定性	119.0	30%			
4981	株式会社ウッディーコイケ	7	秩父市	落合・滝ノ沢13	4	0.33	すぎ	66	14	432		定性	130.0	30%			
4982	株式会社ウッディーコイケ	7	秩父市	落合・滝ノ沢13	5	0.32	すぎ	67	14	439		定性	132.0	30%			
4983	株式会社ウッディーコイケ	7	秩父市	落合・滝ノ沢13	6	1.81	すぎ	67	14	439		定性	132.0	30%			
4984	株式会社ウッディーコイケ	7	秩父市	落合・滝ノ沢13	9	0.61	ひのき	67	14	362		定性	109.0	30%			
4985	株式会社ウッディーコイケ	7	秩父市	落合・滝ノ沢13	10	2.75	すぎ	61	13	396		定性	119.0	30%			
4986	株式会社ウッディーコイケ	7	秩父市	落合・滝ノ沢13	27	0.25	すぎ	64	13	417		定性	125.0	30%			
4987	株式会社ウッディーコイケ	7	秩父市	落合・滝ノ沢13	28	0.14	すぎ	46	10	269		定性	81.0	30%			
4988	株式会社ウッディーコイケ	7	秩父市	落合・滝ノ沢13	29	0.19	すぎ	46	10	269		定性	81.0	30%			
4989	株式会社ウッディーコイケ	7	秩父市	落合・滝ノ沢13	34	1.50	すぎ	67	14	439		定性	132.0	30%			
4990	株式会社ウッディーコイケ	7	秩父市	落合・滝ノ沢13	35ア	0.20	すぎ	59	12	382		定性	115.0	30%			
4991	株式会社ウッディーコイケ	7	秩父市	落合・滝ノ沢13	36ア	0.15	すぎ	79	16	496		定性	149.0	30%			
4992	株式会社ウッディーコイケ	7	秩父市	落合・滝ノ沢13	36イ	0.67	すぎ	67	14	439		定性	132.0	30%			
4993	株式会社ウッディーコイケ	7	秩父市	落合・滝ノ沢13	37イ	0.35	すぎ	67	14	439		定性	132.0	30%			
4994	株式会社ウッディーコイケ	7	秩父市	落合・滝ノ沢13	38	3.25	からまつ	64	13	324		定性	97.0	30%			
4995	株式会社ウッディーコイケ	7	秩父市	落合・滝ノ沢14	2	1.18	すぎ	63	13	410		定性	123.0	30%			
4996	株式会社ウッディーコイケ	7	秩父市	落合・滝ノ沢14	3	0.62	すぎ	67	14	439		定性	132.0	30%			
4997	株式会社ウッディーコイケ	7	秩父市	落合・滝ノ沢14	4	1.55	すぎ	68	14	444		定性	133.0	30%			
4998	株式会社ウッディーコイケ	7	秩父市	落合・滝ノ沢14	5	0.62	すぎ	60	12	389		定性	117.0	30%			
4999	株式会社ウッディーコイケ	7	秩父市	落合・滝ノ沢14	7	0.75	ひのき	73	15	391		定性	117.0	30%			
5000	株式会社ウッディーコイケ	7	秩父市	落合・滝ノ沢14	8	0.56	ひのき	47	10	217		定性	65.0	30%			
5001	株式会社ウッディーコイケ	7	秩父市	落合・滝ノ沢14	11	0.37	すぎ	64	13	417		定性	125.0	30%			
5002	株式会社ウッディーコイケ	7	秩父市	落合・滝ノ沢14	12	0.99	すぎ	82	17	510		定性	153.0	30%			
5003	株式会社ウッディーコイケ	7	秩父市	落合・滝ノ沢14	13	0.81	すぎ	59	12	382		定性	115.0	30%			
5004	株式会社ウッディーコイケ	7	秩父市	落合・滝ノ沢14	14	0.68	すぎ	65	13	425		定性	128.0	30%			
5005	株式会社ウッディーコイケ	7	秩父市	落合・滝ノ沢14	15	0.68	すぎ	69	14	449		定性	135.0	30%			
5006	株式会社ウッディーコイケ	7	秩父市	落合・滝ノ沢14	16	0.75	すぎ	66	14	432		定性	130.0	30%			
5007	株式会社ウッディーコイケ	7	秩父市	落合・滝ノ沢14	17	0.75	すぎ	60	12	389		定性	117.0	30%			
5008	株式会社ウッディーコイケ	7	秩父市	落合・滝ノ沢14	19	0.31	ひのき	69	14	371		定性	111.0	30%			
5009	株式会社ウッディーコイケ	7	秩父市	落合・滝ノ沢14	20	0.31	すぎ	57	12	367		定性	110.0	30%			
5010	株式会社ウッディーコイケ	7	秩父市	落合・滝ノ沢14	21	0.25	すぎ	69	14	449		定性	135.0	30%			
5011	株式会社ウッディーコイケ	7	秩父市	落合・滝ノ沢14	23	0.56	すぎ	62	13	403		定性	121.0	30%			
5012	株式会社ウッディーコイケ	7	秩父市	落合・滝ノ沢14	29	0.31	すぎ	64	13	417		定性	125.0	30%			
5013	株式会社ウッディーコイケ	7	秩父市	落合・滝ノ沢14	30	0.25	すぎ	60	12	389		定性	117.0	30%			

番号	事業実施主体	事業実施年度（令和）	所在場所			間伐を実施する森林の現況						間伐の内容			対図番号（団地番号、林小班番号等）	交付金希望	備考
			市町村	林班	小班	面積（ha）	樹種	林齢	齢級	立木材積（m3）	摘要	間伐の方法	間伐立木材積(m3)	間伐率（材積率%）			
5014	株式会社ウッディーコイケ	7	秩父市	落合・滝ノ沢14	31	0.06	すぎ	55	11	351		定性	105.0	30%			
5015	株式会社ウッディーコイケ	7	秩父市	落合・滝ノ沢14	33	0.25	すぎ	69	14	449		定性	135.0	30%			
5016	株式会社ウッディーコイケ	7	秩父市	落合・滝ノ沢14	34	0.19	すぎ	52	11	325		定性	98.0	30%			
5017	株式会社ウッディーコイケ	7	秩父市	落合・滝ノ沢14	35	0.19	すぎ	70	14	453		定性	136.0	30%			
5018	株式会社ウッディーコイケ	7	秩父市	落合・滝ノ沢14	36	0.12	からまつ	71	15	349		定性	105.0	30%			
5019	株式会社ウッディーコイケ	7	秩父市	落合・滝ノ沢14	37ア	0.25	すぎ	71	15	458		定性	137.0	30%			
5020	株式会社ウッディーコイケ	7	秩父市	落合・滝ノ沢14	37イ	0.62	ひのき	59	12	315		定性	95.0	30%			
5021	株式会社ウッディーコイケ	7	秩父市	落合・滝ノ沢14	38	0.31	すぎ	59	12	382		定性	115.0	30%			
5022	株式会社ウッディーコイケ	7	秩父市	落合・滝ノ沢14	42	2.05	すぎ	51	11	316		定性	95.0	30%			
5023	株式会社ウッディーコイケ	7	秩父市	落合・滝ノ沢14	43	0.31	からまつ	67	14	336		定性	101.0	30%			
5024	株式会社ウッディーコイケ	7	秩父市	落合・滝ノ沢14	44	0.62	すぎ	53	11	334		定性	100.0	30%			
5025	株式会社ウッディーコイケ	7	秩父市	落合・滝ノ沢14	45	0.43	すぎ	70	14	453		定性	136.0	30%			
5026	株式会社ウッディーコイケ	7	秩父市	落合・滝ノ沢14	46	0.56	すぎ	59	12	382		定性	115.0	30%			
5027	株式会社ウッディーコイケ	7	秩父市	落合・滝ノ沢14	48ア	0.14	すぎ	47	10	279		定性	84.0	30%			
5028	株式会社ウッディーコイケ	7	秩父市	落合・滝ノ沢14	49ア	0.06	からまつ	67	14	336		定性	101.0	30%			
5029	株式会社ウッディーコイケ	7	秩父市	落合・滝ノ沢14	49イ	1.12	すぎ	69	14	449		定性	135.0	30%			
5030	株式会社ウッディーコイケ	7	秩父市	落合・滝ノ沢14	50	0.50	すぎ	69	14	449		定性	135.0	30%			
5031	株式会社ウッディーコイケ	7	秩父市	落合・滝ノ沢14	53イ	0.19	すぎ	70	14	453		定性	136.0	30%			
5032	株式会社ウッディーコイケ	7	秩父市	落合・滝ノ沢14	54	4.11	すぎ	82	17	510		定性	153.0	30%			
5033	株式会社ウッディーコイケ	7	秩父市	落合・滝ノ沢14	55	0.43	すぎ	64	13	417		定性	125.0	30%			
5034	株式会社ウッディーコイケ	7	秩父市	落合・滝ノ沢14	56	1.56	すぎ	64	13	417		定性	125.0	30%			
5035	株式会社ウッディーコイケ	7	秩父市	落合・滝ノ沢14	68ア	0.60	すぎ	67	14	439		定性	132.0	30%			
5036	株式会社ウッディーコイケ	7	秩父市	落合・滝ノ沢14	68イ	0.64	すぎ	44	9	249		定性	75.0	30%			
5037	株式会社ウッディーコイケ	7	秩父市	落合・滝ノ沢14	69	0.31	すぎ	67	14	439		定性	132.0	30%			
5038	株式会社ウッディーコイケ	7	秩父市	落合・滝ノ沢14	70	0.62	すぎ	58	12	374		定性	112.0	30%			
5039	株式会社ウッディーコイケ	7	秩父市	落合・滝ノ沢14	71ア	0.10	すぎ	72	15	463		定性	139.0	30%			
5040	株式会社ウッディーコイケ	7	秩父市	落合・滝ノ沢14	71イ	0.67	すぎ	43	9	238		定性	71.0	30%			
5041	株式会社ウッディーコイケ	7	秩父市	落合・滝ノ沢14	71ウ	0.10	すぎ	42	9	228		定性	68.0	30%			
5042	株式会社ウッディーコイケ	7	秩父市	落合・滝ノ沢15	6イ	0.80	ひのき	69	14	371		定性	111.0	30%			
5043	株式会社ウッディーコイケ	7	秩父市	落合・滝ノ沢15	9イ	0.25	ひのき	62	13	335		定性	101.0	30%			
5044	株式会社ウッディーコイケ	7	秩父市	落合・滝ノ沢15	10イ	0.35	ひのき	45	9	200		定性	60.0	30%			
5045	株式会社ウッディーコイケ	7	秩父市	落合・滝ノ沢15	10ウ	1.18	すぎ	53	11	334		定性	100.0	30%			
5046	株式会社ウッディーコイケ	7	秩父市	落合・滝ノ沢16	2	4.10	ひのき	64	13	348		定性	104.0	30%			
5047	株式会社ウッディーコイケ	7	秩父市	落合・滝ノ沢16	3ア	0.40	ひのき	67	14	362		定性	109.0	30%			
5048	株式会社ウッディーコイケ	7	秩父市	落合・滝ノ沢16	4ア	1.45	すぎ	64	13	417		定性	125.0	30%			
5049	株式会社ウッディーコイケ	7	秩父市	落合・滝ノ沢16	5	2.03	からまつ	74	15	357		定性	107.0	30%			
5050	株式会社ウッディーコイケ	7	秩父市	落合・滝ノ沢16	6ア	0.58	ひのき	73	15	391		定性	117.0	30%			
5051	株式会社ウッディーコイケ	7	秩父市	落合・滝ノ沢16	10イ	0.12	ひのき	25	5	31		定性	9.0	30%			
5052	株式会社ウッディーコイケ	7	秩父市	落合・滝ノ沢16	10ウ	0.20	ひのき	25	5	31		定性	9.0	30%			
5053	株式会社ウッディーコイケ	7	秩父市	落合・滝ノ沢16	11イ	0.53	すぎ	66	14	432		定性	130.0	30%			
5054	株式会社ウッディーコイケ	7	秩父市	落合・滝ノ沢16	12ア	0.23	すぎ	64	13	417		定性	125.0	30%			
5055	株式会社ウッディーコイケ	7	秩父市	落合・滝ノ沢16	12イ	0.17	すぎ	55	11	351		定性	105.0	30%			
5056	株式会社ウッディーコイケ	7	秩父市	落合・滝ノ沢16	13イ	0.40	すぎ	66	14	432		定性	130.0	30%			
5057	株式会社ウッディーコイケ	7	秩父市	落合・滝ノ沢16	14ア	0.88	すぎ	53	11	334		定性	100.0	30%			

番号	事業実施主体	事業実施年度（令和）	所在場所			間伐を実施する森林の現況						間伐の内容			対図番号（団地番号、林小班番号等）	交付金希望	備考
			市町村	林班	小班	面積（ha）	樹種	林齢	齢級	立木材積（m3）	摘要	間伐の方法	間伐立木材積(m3)	間伐率（材積率%）			
5058	株式会社ウッディーコイケ	7	秩父市	落合・滝ノ沢16	14イ	0.13	すぎ	57	12	367		定性	110.0	30%			
5059	株式会社ウッディーコイケ	7	秩父市	落合・滝ノ沢16	14ウ	0.69	すぎ	52	11	325		定性	98.0	30%			
5060	株式会社ウッディーコイケ	7	秩父市	落合・滝ノ沢16	14エ	1.31	すぎ	67	14	439		定性	132.0	30%			
5061	株式会社ウッディーコイケ	7	秩父市	落合・滝ノ沢16	15ア	0.44	すぎ	60	12	389		定性	117.0	30%			
5062	株式会社ウッディーコイケ	7	秩父市	落合・滝ノ沢16	15イ	0.81	すぎ	63	13	410		定性	123.0	30%			
5063	株式会社ウッディーコイケ	7	秩父市	落合・滝ノ沢16	18ア	0.51	すぎ	77	16	487		定性	146.0	30%			
5064	株式会社ウッディーコイケ	7	秩父市	落合・滝ノ沢16	18イ	0.55	ひのき	63	13	342		定性	103.0	30%			
5065	株式会社ウッディーコイケ	7	秩父市	落合・滝ノ沢16	18ウ	0.33	ひのき	60	12	322		定性	97.0	30%			
5066	株式会社ウッディーコイケ	7	秩父市	落合・滝ノ沢16	19ア	1.25	すぎ	67	14	439		定性	132.0	30%			
5067	株式会社ウッディーコイケ	7	秩父市	落合・滝ノ沢16	19イ	0.49	すぎ	62	13	403		定性	121.0	30%			
5068	株式会社ウッディーコイケ	7	秩父市	落合・滝ノ沢16	20	1.15	すぎ	45	9	260		定性	78.0	30%			
5069	株式会社ウッディーコイケ	7	秩父市	落合・滝ノ沢16	21ア	0.98	さわら	68	14	444		定性	133.0	30%			
5070	株式会社ウッディーコイケ	7	秩父市	落合・滝ノ沢16	21イ	0.09	すぎ	44	9	249		定性	75.0	30%			
5071	株式会社ウッディーコイケ	7	秩父市	落合・滝ノ沢16	22イ	0.92	すぎ	61	13	396		定性	119.0	30%			
5072	株式会社ウッディーコイケ	7	秩父市	落合・滝ノ沢16	23	1.28	すぎ	62	13	403		定性	121.0	30%			
5073	株式会社ウッディーコイケ	7	秩父市	落合・滝ノ沢16	24	0.38	すぎ	55	11	351		定性	105.0	30%			
5074	株式会社ウッディーコイケ	7	秩父市	落合・滝ノ沢16	25ア	1.98	ひのき	80	16	420		定性	126.0	30%			
5075	株式会社ウッディーコイケ	7	秩父市	落合・滝ノ沢16	25イ	0.34	すぎ	60	12	389		定性	117.0	30%			
5076	株式会社ウッディーコイケ	7	秩父市	落合・滝ノ沢16	26ア	1.08	すぎ	59	12	382		定性	115.0	30%			
5077	株式会社ウッディーコイケ	7	秩父市	落合・滝ノ沢16	27イ	1.63	すぎ	64	13	417		定性	125.0	30%			
5078	株式会社ウッディーコイケ	7	秩父市	落合・滝ノ沢16	27ウ	0.48	すぎ	61	13	396		定性	119.0	30%			
5079	株式会社ウッディーコイケ	7	秩父市	落合・滝ノ沢16	27エ	1.06	すぎ	44	9	249		定性	75.0	30%			
5080	株式会社ウッディーコイケ	7	秩父市	落合・滝ノ沢16	28ア	1.37	すぎ	44	9	249		定性	75.0	30%			
5081	株式会社ウッディーコイケ	7	秩父市	落合・滝ノ沢16	28イ	0.67	ひのき	36	8	121		定性	36.0	30%			
5082	株式会社ウッディーコイケ	7	秩父市	落合・滝ノ沢16	29ア	1.83	さわら	69	14	449		定性	135.0	30%			
5083	株式会社ウッディーコイケ	7	秩父市	落合・滝ノ沢16	29イ	0.23	すぎ	33	7	124		定性	37.0	30%			
5084	株式会社ウッディーコイケ	7	秩父市	落合・滝ノ沢16	29ウ	0.05	さわら	25	5	46		定性	14.0	30%			
5085	株式会社ウッディーコイケ	7	秩父市	落合・滝ノ沢16	30	0.22	すぎ	64	13	417		定性	125.0	30%			
5086	株式会社ウッディーコイケ	7	秩父市	落合・滝ノ沢16	31ア	0.29	すぎ	33	7	124		定性	37.0	30%			
5087	株式会社ウッディーコイケ	7	秩父市	落合・滝ノ沢16	31イ	0.11	すぎ	36	8	159		定性	48.0	30%			
5088	株式会社ウッディーコイケ	7	秩父市	落合・滝ノ沢16	31ウ	0.18	すぎ	25	5	46		定性	14.0	30%			
5089	株式会社ウッディーコイケ	7	秩父市	落合・滝ノ沢16	32	0.38	すぎ	60	12	389		定性	117.0	30%			
5090	株式会社ウッディーコイケ	7	秩父市	落合・滝ノ沢16	33	0.57	すぎ	54	11	343		定性	103.0	30%			
5091	株式会社ウッディーコイケ	7	秩父市	落合・滝ノ沢16	34	0.45	すぎ	61	13	396		定性	119.0	30%			
5092	株式会社ウッディーコイケ	7	秩父市	落合・滝ノ沢16	35	1.09	すぎ	66	14	432		定性	130.0	30%			
5093	株式会社ウッディーコイケ	7	秩父市	落合・滝ノ沢16	36	0.47	すぎ	66	14	432		定性	130.0	30%			
5094	株式会社ウッディーコイケ	7	秩父市	落合・滝ノ沢16	37ア	0.60	すぎ	47	10	279		定性	84.0	30%			
5095	株式会社ウッディーコイケ	7	秩父市	落合・滝ノ沢16	37イ	0.38	すぎ	84	17	519		定性	156.0	30%			
5096	株式会社ウッディーコイケ	7	秩父市	落合・滝ノ沢16	38	0.33	ひのき	47	10	217		定性	65.0	30%			
5097	株式会社ウッディーコイケ	7	秩父市	落合・滝ノ沢16	46	0.81	すぎ	67	14	439		定性	132.0	30%			
5098	株式会社ウッディーコイケ	7	秩父市	落合・滝ノ沢16	47	0.43	すぎ	76	16	482		定性	145.0	30%			
5099	株式会社ウッディーコイケ	7	秩父市	落合・滝ノ沢16	48	0.34	すぎ	76	16	482		定性	145.0	30%			
5100	株式会社ウッディーコイケ	7	秩父市	落合・滝ノ沢16	49ア	0.13	すぎ	46	10	269		定性	81.0	30%			
5101	株式会社ウッディーコイケ	7	秩父市	落合・滝ノ沢16	49イ	0.05	すぎ	45	9	260		定性	78.0	30%			

番号	事業実施主体	事業実施年度（令和）	所在場所			間伐を実施する森林の現況						間伐の内容			対図番号（団地番号、林小班番号等）	交付金希望	備考
			市町村	林班	小班	面積（ha）	樹種	林齢	齢級	立木材積（m3）	摘要	間伐の方法	間伐立木材積(m3)	間伐率（材積率%）			
5102	株式会社ウッディーコイケ	7	秩父市	落合・滝ノ沢16	49ウ	1.51	すぎ	52	11	325		定性	98.0	30%			
5103	株式会社ウッディーコイケ	7	秩父市	落合・滝ノ沢16	50	0.41	すぎ	52	11	325		定性	98.0	30%			
5104	株式会社ウッディーコイケ	7	秩父市	落合・滝ノ沢16	51ア	1.00	すぎ	69	14	449		定性	135.0	30%			
5105	株式会社ウッディーコイケ	7	秩父市	落合・滝ノ沢16	51イ	0.15	すぎ	55	11	351		定性	105.0	30%			
5106	株式会社ウッディーコイケ	7	秩父市	落合・滝ノ沢16	51ウ	1.07	すぎ	74	15	473		定性	142.0	30%			
5107	株式会社ウッディーコイケ	7	秩父市	落合・滝ノ沢16	52	0.40	すぎ	60	12	389		定性	117.0	30%			
5108	株式会社ウッディーコイケ	7	秩父市	落合・滝ノ沢16	53ア	0.36	すぎ	60	12	389		定性	117.0	30%			
5109	株式会社ウッディーコイケ	7	秩父市	落合・滝ノ沢16	53イ	0.30	すぎ	55	11	351		定性	105.0	30%			
5110	株式会社ウッディーコイケ	7	秩父市	落合・滝ノ沢16	54ア	0.09	すぎ	47	10	279		定性	84.0	30%			
5111	株式会社ウッディーコイケ	7	秩父市	落合・滝ノ沢16	54イ	0.71	すぎ	84	17	519		定性	156.0	30%			
5112	株式会社ウッディーコイケ	7	秩父市	落合・滝ノ沢16	55ア	0.18	すぎ	94	19	540		定性	162.0	30%			
5113	株式会社ウッディーコイケ	7	秩父市	落合・滝ノ沢16	55イ	0.05	ひのき	41	9	166		定性	50.0	30%			
5114	株式会社ウッディーコイケ	7	秩父市	落合・滝ノ沢16	56ア	0.20	ひのき	77	16	408		定性	122.0	30%			
5115	株式会社ウッディーコイケ	7	秩父市	落合・滝ノ沢16	56イ	1.55	すぎ	94	19	540		定性	162.0	30%			
5116	株式会社ウッディーコイケ	7	秩父市	落合・滝ノ沢16	57	1.64	ひのき	50	10	245		定性	74.0	30%			
5117	株式会社ウッディーコイケ	7	秩父市	落合・滝ノ沢16	60ア	1.88	さわら	66	14	432		定性	130.0	30%			
5118	株式会社ウッディーコイケ	7	秩父市	落合・滝ノ沢16	60イ	0.07	すぎ	47	10	279		定性	84.0	30%			
5119	株式会社ウッディーコイケ	7	秩父市	落合・滝ノ沢16	62	0.20	からまつ	67	14	336		定性	101.0	30%			
5120	株式会社ウッディーコイケ	7	秩父市	落合・滝ノ沢16	66イ	0.30	ひのき	57	12	301		定性	90.0	30%			
5121	株式会社ウッディーコイケ	7	秩父市	落合・滝ノ沢16	67	0.16	すぎ	57	12	367		定性	110.0	30%			
5122	株式会社ウッディーコイケ	8	秩父市	落合・滝ノ沢16	68ア	0.50	すぎ	69	14	449		定性	135.0	30%			
5123	株式会社ウッディーコイケ	8	秩父市	落合・滝ノ沢17	3	0.50	すぎ	62	13	403		定性	121.0	30%			
5124	株式会社ウッディーコイケ	8	秩父市	落合・滝ノ沢17	4ア	0.05	すぎ	42	9	228		定性	68.0	30%			
5125	株式会社ウッディーコイケ	8	秩父市	落合・滝ノ沢17	4イ	0.17	すぎ	63	13	410		定性	123.0	30%			
5126	株式会社ウッディーコイケ	8	秩父市	落合・滝ノ沢17	4ウ	0.07	ひのき	43	9	184		定性	55.0	30%			
5127	株式会社ウッディーコイケ	8	秩父市	落合・滝ノ沢17	4エ	0.20	すぎ	62	13	403		定性	121.0	30%			
5128	株式会社ウッディーコイケ	8	秩父市	落合・滝ノ沢17	5	0.61	すぎ	62	13	403		定性	121.0	30%			
5129	株式会社ウッディーコイケ	8	秩父市	落合・滝ノ沢17	6ア	0.22	ひのき	64	13	348		定性	104.0	30%			
5130	株式会社ウッディーコイケ	8	秩父市	落合・滝ノ沢17	6イ	0.05	ひのき	25	5	31		定性	9.0	30%			
5131	株式会社ウッディーコイケ	8	秩父市	落合・滝ノ沢17	7ア	0.37	さわら	74	15	473		定性	142.0	30%			
5132	株式会社ウッディーコイケ	8	秩父市	落合・滝ノ沢17	7イ	0.11	すぎ	61	13	396		定性	119.0	30%			
5133	株式会社ウッディーコイケ	8	秩父市	落合・滝ノ沢17	7ウ	0.09	ひのき	28	6	54		定性	16.0	30%			
5134	株式会社ウッディーコイケ	8	秩父市	落合・滝ノ沢17	8	0.27	すぎ	67	14	439		定性	132.0	30%			
5135	株式会社ウッディーコイケ	8	秩父市	落合・滝ノ沢17	8ア	0.12	すぎ	64	13	417		定性	125.0	30%			
5136	株式会社ウッディーコイケ	8	秩父市	落合・滝ノ沢17	8イ	0.15	すぎ	34	7	135		定性	41.0	30%			
5137	株式会社ウッディーコイケ	8	秩父市	落合・滝ノ沢17	9ア	0.33	すぎ	57	12	367		定性	110.0	30%			
5138	株式会社ウッディーコイケ	8	秩父市	落合・滝ノ沢17	9イ	0.15	すぎ	46	10	269		定性	81.0	30%			
5139	株式会社ウッディーコイケ	8	秩父市	落合・滝ノ沢17	10ア	0.25	すぎ	57	12	367		定性	110.0	30%			
5140	株式会社ウッディーコイケ	8	秩父市	落合・滝ノ沢17	10イ	0.37	すぎ	58	12	374		定性	112.0	30%			
5141	株式会社ウッディーコイケ	8	秩父市	落合・滝ノ沢17	11	0.44	すぎ	56	12	359		定性	108.0	30%			
5142	株式会社ウッディーコイケ	8	秩父市	落合・滝ノ沢17	12ア	1.17	すぎ	56	12	359		定性	108.0	30%			
5143	株式会社ウッディーコイケ	8	秩父市	落合・滝ノ沢17	12イ	0.10	すぎ	79	16	496		定性	149.0	30%			
5144	株式会社ウッディーコイケ	8	秩父市	落合・滝ノ沢17	13ア	0.47	ひのき	114	23	453		定性	136.0	30%			
5145	株式会社ウッディーコイケ	8	秩父市	落合・滝ノ沢17	13イ	0.15	ひのき	50	10	245		定性	74.0	30%			

番号	事業実施主体	事業実施年度（令和）	所在場所			間伐を実施する森林の現況						間伐の内容			対図番号（団地番号、林小班番号等）	交付金希望	備考
			市町村	林班	小班	面積（ha）	樹種	林齢	齢級	立木材積（m3）	摘要	間伐の方法	間伐立木材積(m3)	間伐率（材積率%）			
5146	株式会社ウッディーコイケ	8	秩父市	落合・滝ノ沢17	13ウ	0.12	すぎ	79	16	496		定性	149.0	30%			
5147	株式会社ウッディーコイケ	8	秩父市	落合・滝ノ沢17	14	0.66	すぎ	65	13	425		定性	128.0	30%			
5148	株式会社ウッディーコイケ	8	秩父市	落合・滝ノ沢17	15ア	0.20	すぎ	63	13	410		定性	123.0	30%			
5149	株式会社ウッディーコイケ	8	秩父市	落合・滝ノ沢17	15イ	0.10	すぎ	67	14	439		定性	132.0	30%			
5150	株式会社ウッディーコイケ	8	秩父市	落合・滝ノ沢17	15ウ	0.05	すぎ	75	15	477		定性	143.0	30%			
5151	株式会社ウッディーコイケ	8	秩父市	落合・滝ノ沢17	16ア	0.54	すぎ	56	12	359		定性	108.0	30%			
5152	株式会社ウッディーコイケ	8	秩父市	落合・滝ノ沢17	16イ	0.50	すぎ	66	14	432		定性	130.0	30%			
5153	株式会社ウッディーコイケ	8	秩父市	落合・滝ノ沢17	16ウ	0.06	すぎ	67	14	439		定性	132.0	30%			
5154	株式会社ウッディーコイケ	8	秩父市	落合・滝ノ沢17	18イ	0.20	ひのき	67	14	362		定性	109.0	30%			
5155	株式会社ウッディーコイケ	8	秩父市	落合・滝ノ沢17	18ウ	1.24	すぎ	78	16	491		定性	147.0	30%			
5156	株式会社ウッディーコイケ	8	秩父市	落合・滝ノ沢17	19ア	0.20	すぎ	56	12	359		定性	108.0	30%			
5157	株式会社ウッディーコイケ	8	秩父市	落合・滝ノ沢17	19イ	2.36	からまつ	56	12	286		定性	86.0	30%			
5158	株式会社ウッディーコイケ	8	秩父市	落合・滝ノ沢17	20	0.48	すぎ	58	12	374		定性	112.0	30%			
5159	株式会社ウッディーコイケ	8	秩父市	落合・滝ノ沢17	21	2.13	からまつ	61	13	310		定性	93.0	30%			
5160	株式会社ウッディーコイケ	8	秩父市	落合・滝ノ沢17	22	3.54	からまつ	59	12	301		定性	90.0	30%			
5161	株式会社ウッディーコイケ	8	秩父市	落合・滝ノ沢17	23ア	2.35	からまつ	62	13	315		定性	95.0	30%			
5162	株式会社ウッディーコイケ	8	秩父市	落合・滝ノ沢17	23イ	0.51	ひのき	65	13	353		定性	106.0	30%			
5163	株式会社ウッディーコイケ	8	秩父市	落合・滝ノ沢17	24	1.52	すぎ	53	11	334		定性	100.0	30%			
5164	株式会社ウッディーコイケ	8	秩父市	落合・滝ノ沢17	25	0.91	ひのき	58	12	308		定性	92.0	30%			
5165	株式会社ウッディーコイケ	8	秩父市	落合・滝ノ沢17	26	0.48	ひのき	61	13	329		定性	99.0	30%			
5166	株式会社ウッディーコイケ	8	秩父市	落合・滝ノ沢17	27ア	0.25	ひのき	61	13	329		定性	99.0	30%			
5167	株式会社ウッディーコイケ	8	秩父市	落合・滝ノ沢17	27イ	0.38	すぎ	57	12	367		定性	110.0	30%			
5168	株式会社ウッディーコイケ	8	秩父市	落合・滝ノ沢17	28ア	2.88	ひのき	64	13	348		定性	104.0	30%			
5169	株式会社ウッディーコイケ	8	秩父市	落合・滝ノ沢17	28イ	0.13	ひのき	55	11	285		定性	86.0	30%			
5170	株式会社ウッディーコイケ	8	秩父市	落合・滝ノ沢17	28ウ	0.19	ひのき	72	15	386		定性	116.0	30%			
5171	株式会社ウッディーコイケ	8	秩父市	落合・滝ノ沢17	29	1.00	すぎ	56	12	359		定性	108.0	30%			
5172	株式会社ウッディーコイケ	8	秩父市	落合・滝ノ沢17	30ア	1.25	すぎ	50	10	306		定性	92.0	30%			
5173	株式会社ウッディーコイケ	8	秩父市	落合・滝ノ沢17	30イ	0.75	ひのき	59	12	315		定性	95.0	30%			
5174	株式会社ウッディーコイケ	8	秩父市	落合・滝ノ沢17	31ア	1.00	すぎ	45	9	260		定性	78.0	30%			
5175	株式会社ウッディーコイケ	8	秩父市	落合・滝ノ沢17	31イ	3.38	すぎ	62	13	403		定性	121.0	30%			
5176	株式会社ウッディーコイケ	8	秩父市	落合・滝ノ沢17	32	1.00	ひのき	79	16	416		定性	125.0	30%			
5177	株式会社ウッディーコイケ	8	秩父市	落合・滝ノ沢17	33	0.56	すぎ	53	11	334		定性	100.0	30%			
5178	株式会社ウッディーコイケ	8	秩父市	落合・滝ノ沢17	34	2.94	すぎ	64	13	417		定性	125.0	30%			
5179	株式会社ウッディーコイケ	8	秩父市	落合・滝ノ沢17	35イ	2.06	すぎ	62	13	403		定性	121.0	30%			
5180	株式会社ウッディーコイケ	8	秩父市	落合・滝ノ沢17	36	0.19	すぎ	63	13	410		定性	123.0	30%			
5181	株式会社ウッディーコイケ	8	秩父市	落合・滝ノ沢17	37イ	0.26	すぎ	39	8	195		定性	59.0	30%			
5182	株式会社ウッディーコイケ	8	秩父市	落合・滝ノ沢17	38ア	1.13	ひのき	51	11	253		定性	76.0	30%			
5183	株式会社ウッディーコイケ	8	秩父市	落合・滝ノ沢17	38イ	1.19	すぎ	61	13	396		定性	119.0	30%			
5184	株式会社ウッディーコイケ	8	秩父市	落合・滝ノ沢17	39	1.94	すぎ	58	12	374		定性	112.0	30%			
5185	株式会社ウッディーコイケ	8	秩父市	落合・滝ノ沢17	41ア	0.02	すぎ	69	14	449		定性	135.0	30%			
5186	株式会社ウッディーコイケ	8	秩父市	落合・滝ノ沢17	41イ	0.44	ひのき	69	14	371		定性	111.0	30%			
5187	株式会社ウッディーコイケ	8	秩父市	落合・滝ノ沢17	41ウ	0.73	からまつ	55	11	281		定性	84.0	30%			
5188	株式会社ウッディーコイケ	8	秩父市	落合・滝ノ沢17	41オ	0.65	からまつ	68	14	340		定性	102.0	30%			
5189	株式会社ウッディーコイケ	8	秩父市	落合・滝ノ沢17	44イ	0.40	すぎ	56	12	359		定性	108.0	30%			

番号	事業実施主体	事業実施年度（令和）	所在場所			間伐を実施する森林の現況						間伐の内容			対図番号（団地番号、林小班番号等）	交付金希望	備考
			市町村	林班	小班	面積（ha）	樹種	林齢	齢級	立木材積（m3）	摘要	間伐の方法	間伐立木材積(m3)	間伐率（材積率%）			
5190	株式会社ウッディーコイケ	8	秩父市	落合・滝ノ沢17	45ア	1.94	すぎ	82	17	510		定性	153.0	30%			
5191	株式会社ウッディーコイケ	8	秩父市	落合・滝ノ沢17	46イ	2.38	すぎ	54	11	343		定性	103.0	30%			
5192	株式会社ウッディーコイケ	8	秩父市	落合・滝ノ沢17	46ウ	2.38	ひのき	42	9	175		定性	53.0	30%			
5193	株式会社ウッディーコイケ	8	秩父市	落合・滝ノ沢17	48	0.81	すぎ	65	13	425		定性	128.0	30%			
5194	株式会社ウッディーコイケ	8	秩父市	落合・滝ノ沢17	49イ	2.06	すぎ	63	13	410		定性	123.0	30%			
5195	株式会社ウッディーコイケ	8	秩父市	落合・滝ノ沢17	50イ	0.52	すぎ	62	13	403		定性	121.0	30%			
5196	株式会社ウッディーコイケ	8	秩父市	落合・滝ノ沢18	3	0.13	すぎ	52	11	325		定性	98.0	30%			
5197	株式会社ウッディーコイケ	8	秩父市	落合・滝ノ沢18	5ア	1.59	すぎ	62	13	403		定性	121.0	30%			
5198	株式会社ウッディーコイケ	8	秩父市	落合・滝ノ沢18	6	1.60	すぎ	62	13	403		定性	121.0	30%			
5199	株式会社ウッディーコイケ	8	秩父市	落合・滝ノ沢18	7ア	0.05	すぎ	74	15	473		定性	142.0	30%			
5200	株式会社ウッディーコイケ	8	秩父市	落合・滝ノ沢18	7イ	2.40	すぎ	62	13	403		定性	121.0	30%			
5201	株式会社ウッディーコイケ	8	秩父市	落合・滝ノ沢18	8	0.50	すぎ	62	13	403		定性	121.0	30%			
5202	株式会社ウッディーコイケ	8	秩父市	落合・滝ノ沢18	10	0.24	すぎ	59	12	382		定性	115.0	30%			
5203	株式会社ウッディーコイケ	8	秩父市	落合・滝ノ沢18	13	0.52	すぎ	65	13	425		定性	128.0	30%			
5204	株式会社ウッディーコイケ	8	秩父市	落合・滝ノ沢18	15ア	2.81	すぎ	67	14	439		定性	132.0	30%			
5205	株式会社ウッディーコイケ	8	秩父市	落合・滝ノ沢18	15エ	0.97	ひのき	59	12	315		定性	95.0	30%			
5206	株式会社ウッディーコイケ	8	秩父市	落合・滝ノ沢19	4ア	0.87	すぎ	66	14	432		定性	130.0	30%			
5207	株式会社ウッディーコイケ	8	秩父市	落合・滝ノ沢19	4イ	0.28	すぎ	79	16	496		定性	149.0	30%			
5208	株式会社ウッディーコイケ	8	秩父市	落合・滝ノ沢19	4ウ	0.30	ひのき	63	13	342		定性	103.0	30%			
5209	株式会社ウッディーコイケ	8	秩父市	落合・滝ノ沢19	5イ	0.45	すぎ	65	13	425		定性	128.0	30%			
5210	株式会社ウッディーコイケ	8	秩父市	落合・滝ノ沢19	6ウ	2.30	すぎ	63	13	410		定性	123.0	30%			
5211	株式会社ウッディーコイケ	8	秩父市	落合・滝ノ沢19	8イ	0.11	すぎ	68	14	444		定性	133.0	30%			
5212	株式会社ウッディーコイケ	8	秩父市	落合・滝ノ沢19	8ウ	0.47	すぎ	68	14	444		定性	133.0	30%			
5213	株式会社ウッディーコイケ	8	秩父市	落合・滝ノ沢19	8エ	4.35	すぎ	69	14	449		定性	135.0	30%			
5214	株式会社ウッディーコイケ	8	秩父市	落合・滝ノ沢19	9ア	9.30	すぎ	67	14	439		定性	132.0	30%			
5215	株式会社ウッディーコイケ	8	秩父市	落合・滝ノ沢19	9イ	2.10	すぎ	63	13	410		定性	123.0	30%			
5216	株式会社ウッディーコイケ	8	秩父市	落合・滝ノ沢20	1イ	0.15	ひのき	79	16	416		定性	125.0	30%			
5217	株式会社ウッディーコイケ	8	秩父市	落合・滝ノ沢20	2イ	0.18	すぎ	58	12	374		定性	112.0	30%			
5218	株式会社ウッディーコイケ	8	秩父市	落合・滝ノ沢20	2ウ	0.09	すぎ	74	15	473		定性	142.0	30%			
5219	株式会社ウッディーコイケ	8	秩父市	落合・滝ノ沢20	2エ	0.42	ひのき	65	13	353		定性	106.0	30%			
5220	株式会社ウッディーコイケ	8	秩父市	落合・滝ノ沢20	2オ	0.06	すぎ	68	14	444		定性	133.0	30%			
5221	株式会社ウッディーコイケ	8	秩父市	落合・滝ノ沢20	2カ	1.35	すぎ	58	12	374		定性	112.0	30%			
5222	株式会社ウッディーコイケ	8	秩父市	落合・滝ノ沢20	4ア	2.00	すぎ	46	10	269		定性	81.0	30%			
5223	株式会社ウッディーコイケ	8	秩父市	落合・滝ノ沢20	4ウ	0.65	すぎ	45	9	260		定性	78.0	30%			
5224	株式会社ウッディーコイケ	8	秩父市	落合・滝ノ沢20	4エ	0.42	すぎ	40	8	207		定性	62.0	30%			
5225	株式会社ウッディーコイケ	8	秩父市	落合・滝ノ沢20	4オ	0.25	ひのき	33	7	94		定性	28.0	30%			
5226	株式会社ウッディーコイケ	8	秩父市	落合・滝ノ沢20	5ア	1.26	すぎ	59	12	382		定性	115.0	30%			
5227	株式会社ウッディーコイケ	8	秩父市	落合・滝ノ沢20	5イ	0.60	すぎ	59	12	382		定性	115.0	30%			
5228	株式会社ウッディーコイケ	8	秩父市	落合・滝ノ沢20	6ア	1.00	すぎ	57	12	367		定性	110.0	30%			
5229	株式会社ウッディーコイケ	8	秩父市	落合・滝ノ沢20	9	0.87	すぎ	72	15	463		定性	139.0	30%			
5230	株式会社ウッディーコイケ	8	秩父市	落合・滝ノ沢20	10ア	0.26	すぎ	54	11	343		定性	103.0	30%			
5231	株式会社ウッディーコイケ	8	秩父市	落合・滝ノ沢20	10イ	0.23	すぎ	87	18	532		定性	160.0	30%			
5232	株式会社ウッディーコイケ	8	秩父市	落合・滝ノ沢20	11ア	0.25	すぎ	64	13	417		定性	125.0	30%			
5233	株式会社ウッディーコイケ	8	秩父市	落合・滝ノ沢20	11イ	0.50	すぎ	67	14	439		定性	132.0	30%			

番号	事業実施主体	事業実施年度（令和）	所在場所			間伐を実施する森林の現況						間伐の内容			対図番号（団地番号、林小班番号等）	交付金希望	備考
			市町村	林班	小班	面積（ha）	樹種	林齢	齢級	立木材積（m3）	摘要	間伐の方法	間伐立木材積(m3)	間伐率（材積率%）			
5234	株式会社ウッディーコイケ	8	秩父市	落合・滝ノ沢20	11ウ	3.10	すぎ	67	14	439		定性	132.0	30%			
5235	株式会社ウッディーコイケ	8	秩父市	落合・滝ノ沢20	11エ	0.28	すぎ	61	13	396		定性	119.0	30%			
5236	株式会社ウッディーコイケ	8	秩父市	落合・滝ノ沢20	12ア	0.29	すぎ	55	11	351		定性	105.0	30%			
5237	株式会社ウッディーコイケ	8	秩父市	落合・滝ノ沢20	12イ	0.82	すぎ	55	11	351		定性	105.0	30%			
5238	株式会社ウッディーコイケ	8	秩父市	落合・滝ノ沢20	13	1.33	すぎ	81	17	505		定性	152.0	30%			
5239	株式会社ウッディーコイケ	8	秩父市	落合・滝ノ沢20	15イ	0.22	すぎ	73	15	468		定性	140.0	30%			
5240	株式会社ウッディーコイケ	8	秩父市	落合・滝ノ沢20	18	0.26	すぎ	67	14	439		定性	132.0	30%			
5241	株式会社ウッディーコイケ	8	秩父市	落合・滝ノ沢20	19ア	0.10	すぎ	64	13	417		定性	125.0	30%			
5242	株式会社ウッディーコイケ	8	秩父市	落合・滝ノ沢20	19イ	0.08	すぎ	52	11	325		定性	98.0	30%			
5243	株式会社ウッディーコイケ	8	秩父市	落合・滝ノ沢20	21ア	0.23	すぎ	58	12	374		定性	112.0	30%			
5244	株式会社ウッディーコイケ	8	秩父市	落合・滝ノ沢20	22ア	0.57	すぎ	59	12	382		定性	115.0	30%			
5245	株式会社ウッディーコイケ	8	秩父市	落合・滝ノ沢20	22イ	0.10	すぎ	58	12	374		定性	112.0	30%			
5246	株式会社ウッディーコイケ	8	秩父市	落合・滝ノ沢20	23ア	0.04	すぎ	67	14	439		定性	132.0	30%			
5247	株式会社ウッディーコイケ	8	秩父市	落合・滝ノ沢20	23イ	0.10	すぎ	63	13	410		定性	123.0	30%			
5248	株式会社ウッディーコイケ	8	秩父市	落合・滝ノ沢20	24ア	0.16	すぎ	60	12	389		定性	117.0	30%			
5249	株式会社ウッディーコイケ	8	秩父市	落合・滝ノ沢20	24イ	0.02	すぎ	57	12	367		定性	110.0	30%			
5250	株式会社ウッディーコイケ	8	秩父市	落合・滝ノ沢20	25	0.86	すぎ	78	16	491		定性	147.0	30%			
5251	株式会社ウッディーコイケ	8	秩父市	落合・滝ノ沢20	26	0.20	すぎ	92	19	540		定性	162.0	30%			
5252	株式会社ウッディーコイケ	8	秩父市	落合・滝ノ沢20	27	0.48	すぎ	73	15	468		定性	140.0	30%			
5253	株式会社ウッディーコイケ	8	秩父市	落合・滝ノ沢20	28イ	4.90	すぎ	57	12	367		定性	110.0	30%			
5254	株式会社ウッディーコイケ	8	秩父市	落合・滝ノ沢20	29イ	7.09	すぎ	58	12	374		定性	112.0	30%			
5255	株式会社ウッディーコイケ	8	秩父市	落合・滝ノ沢20	30	0.48	さわら	59	12	382		定性	115.0	30%			
5256	株式会社ウッディーコイケ	8	秩父市	落合・滝ノ沢20	31ア	0.03	すぎ	109	22	540		定性	162.0	30%			
5257	株式会社ウッディーコイケ	8	秩父市	落合・滝ノ沢20	31イ	0.17	すぎ	72	15	463		定性	139.0	30%			
5258	株式会社ウッディーコイケ	8	秩父市	落合・滝ノ沢20	31ウ	0.60	すぎ	53	11	334		定性	100.0	30%			
5259	株式会社ウッディーコイケ	8	秩父市	落合・滝ノ沢20	32	0.20	ひのき	73	15	391		定性	117.0	30%			
5260	株式会社ウッディーコイケ	8	秩父市	落合・滝ノ沢20	33ア	0.10	ひのき	40	8	156		定性	47.0	30%			
5261	株式会社ウッディーコイケ	8	秩父市	落合・滝ノ沢20	33イ	0.60	すぎ	87	18	532		定性	160.0	30%			
5262	株式会社ウッディーコイケ	8	秩父市	落合・滝ノ沢20	34	0.20	すぎ	57	12	367		定性	110.0	30%			
5263	株式会社ウッディーコイケ	8	秩父市	落合・滝ノ沢20	37ア	0.08	ひのき	69	14	371		定性	111.0	30%			
5264	株式会社ウッディーコイケ	8	秩父市	落合・滝ノ沢20	37エ	0.28	すぎ	69	14	449		定性	135.0	30%			
5265	株式会社ウッディーコイケ	8	秩父市	落合・滝ノ沢20	37オ	0.19	すぎ	66	14	432		定性	130.0	30%			
5266	株式会社ウッディーコイケ	8	秩父市	落合・滝ノ沢20	37キ	0.04	すぎ	64	13	417		定性	125.0	30%			
5267	株式会社ウッディーコイケ	8	秩父市	落合・滝ノ沢20	38ア	0.43	すぎ	69	14	449		定性	135.0	30%			
5268	株式会社ウッディーコイケ	8	秩父市	落合・滝ノ沢20	38イ	0.12	すぎ	67	14	439		定性	132.0	30%			
5269	株式会社ウッディーコイケ	8	秩父市	落合・滝ノ沢20	38ウ	0.03	すぎ	63	13	410		定性	123.0	30%			
5270	株式会社ウッディーコイケ	8	秩父市	落合・滝ノ沢20	39ア	0.45	すぎ	69	14	449		定性	135.0	30%			
5271	株式会社ウッディーコイケ	8	秩父市	落合・滝ノ沢20	39イ	0.04	すぎ	56	12	359		定性	108.0	30%			
5272	株式会社ウッディーコイケ	8	秩父市	落合・滝ノ沢20	40	1.23	すぎ	62	13	403		定性	121.0	30%			
5273	株式会社ウッディーコイケ	8	秩父市	落合・滝ノ沢20	41ウ	0.08	すぎ	109	22	540		定性	162.0	30%			
5274	株式会社ウッディーコイケ	8	秩父市	落合・滝ノ沢20	41エ	0.30	ひのき	52	11	260		定性	78.0	30%			
5275	株式会社ウッディーコイケ	8	秩父市	落合・滝ノ沢20	41オ	0.10	ひのき	35	7	111		定性	33.0	30%			
5276	株式会社ウッディーコイケ	8	秩父市	落合・滝ノ沢20	42イ	0.80	すぎ	72	15	463		定性	139.0	30%			
5277	株式会社ウッディーコイケ	8	秩父市	落合・滝ノ沢20	42ウ	0.83	すぎ	52	11	325		定性	98.0	30%			

番号	事業実施主体	事業実施年度（令和）	所在場所			間伐を実施する森林の現況						間伐の内容			対図番号（団地番号、林小班番号等）	交付金希望	備考
			市町村	林班	小班	面積（ha）	樹種	林齢	齢級	立木材積（m3）	摘要	間伐の方法	間伐立木材積(m3)	間伐率（材積率%）			
5278	株式会社ウッディーコイケ	8	秩父市	落合・滝ノ沢20	42エ	0.19	すぎ	44	9	249		定性	75.0	30%			
5279	株式会社ウッディーコイケ	8	秩父市	落合・滝ノ沢20	42オ	0.06	ひのき	44	9	191		定性	57.0	30%			
5280	株式会社ウッディーコイケ	8	秩父市	落合・滝ノ沢20	43ア	0.25	さわら	66	14	432		定性	130.0	30%			
5281	株式会社ウッディーコイケ	8	秩父市	落合・滝ノ沢20	43イ	1.00	すぎ	66	14	432		定性	130.0	30%			
5282	株式会社ウッディーコイケ	8	秩父市	落合・滝ノ沢20	44	0.83	すぎ	61	13	396		定性	119.0	30%			
5283	株式会社ウッディーコイケ	8	秩父市	落合・滝ノ沢20	45ア	0.17	すぎ	67	14	439		定性	132.0	30%			
5284	株式会社ウッディーコイケ	8	秩父市	落合・滝ノ沢20	46	0.46	すぎ	70	14	453		定性	136.0	30%			
5285	株式会社ウッディーコイケ	8	秩父市	落合・滝ノ沢20	47ア	0.15	すぎ	70	14	453		定性	136.0	30%			
5286	株式会社ウッディーコイケ	8	秩父市	落合・滝ノ沢20	47イ	0.42	すぎ	68	14	444		定性	133.0	30%			
5287	株式会社ウッディーコイケ	8	秩父市	落合・滝ノ沢20	48	0.96	すぎ	55	11	351		定性	105.0	30%			
5288	株式会社ウッディーコイケ	8	秩父市	落合・滝ノ沢20	49	0.14	すぎ	55	11	351		定性	105.0	30%			
5289	株式会社ウッディーコイケ	8	秩父市	落合・滝ノ沢20	50ア	1.92	すぎ	65	13	425		定性	128.0	30%			
5290	株式会社ウッディーコイケ	8	秩父市	落合・滝ノ沢20	50ウ	1.37	すぎ	64	13	417		定性	125.0	30%			
5291	株式会社ウッディーコイケ	8	秩父市	落合・滝ノ沢20	50エ	0.42	すぎ	61	13	396		定性	119.0	30%			
5292	株式会社ウッディーコイケ	8	秩父市	落合・滝ノ沢21	2イ	0.43	すぎ	63	13	410		定性	123.0	30%			
5293	株式会社ウッディーコイケ	8	秩父市	落合・滝ノ沢21	2ウ	0.18	すぎ	63	13	410		定性	123.0	30%			
5294	株式会社ウッディーコイケ	8	秩父市	落合・滝ノ沢21	3	0.24	すぎ	56	12	359		定性	108.0	30%			
5295	株式会社ウッディーコイケ	8	秩父市	落合・滝ノ沢21	5	0.21	すぎ	57	12	367		定性	110.0	30%			
5296	株式会社ウッディーコイケ	8	秩父市	落合・滝ノ沢21	6ア	0.09	すぎ	61	13	396		定性	119.0	30%			
5297	株式会社ウッディーコイケ	8	秩父市	落合・滝ノ沢21	6イ	0.12	すぎ	64	13	417		定性	125.0	30%			
5298	株式会社ウッディーコイケ	8	秩父市	落合・滝ノ沢21	15ア	0.20	すぎ	55	11	351		定性	105.0	30%			
5299	株式会社ウッディーコイケ	8	秩父市	落合・滝ノ沢21	15イ	0.28	すぎ	72	15	463		定性	139.0	30%			
5300	株式会社ウッディーコイケ	8	秩父市	落合・滝ノ沢21	15ウ	0.49	すぎ	42	9	228		定性	68.0	30%			
5301	株式会社ウッディーコイケ	8	秩父市	落合・滝ノ沢21	16イ	0.20	すぎ	61	13	396		定性	119.0	30%			
5302	株式会社ウッディーコイケ	8	秩父市	落合・滝ノ沢21	17	0.43	すぎ	63	13	410		定性	123.0	30%			
5303	株式会社ウッディーコイケ	8	秩父市	落合・滝ノ沢21	18	0.10	すぎ	59	12	382		定性	115.0	30%			
5304	株式会社ウッディーコイケ	8	秩父市	落合・滝ノ沢21	20ア	0.15	すぎ	55	11	351		定性	105.0	30%			
5305	株式会社ウッディーコイケ	8	秩父市	落合・滝ノ沢21	20イ	0.25	すぎ	72	15	463		定性	139.0	30%			
5306	株式会社ウッディーコイケ	8	秩父市	落合・滝ノ沢21	21ア	0.24	すぎ	54	11	343		定性	103.0	30%			
5307	株式会社ウッディーコイケ	8	秩父市	落合・滝ノ沢21	21イ	0.23	すぎ	75	15	477		定性	143.0	30%			
5308	株式会社ウッディーコイケ	8	秩父市	落合・滝ノ沢21	31ア	0.12	すぎ	62	13	403		定性	121.0	30%			
5309	株式会社ウッディーコイケ	8	秩父市	落合・滝ノ沢21	31イ	0.28	すぎ	49	10	297		定性	89.0	30%			
5310	株式会社ウッディーコイケ	8	秩父市	落合・滝ノ沢21	32	0.22	すぎ	59	12	382		定性	115.0	30%			
5311	株式会社ウッディーコイケ	8	秩父市	落合・滝ノ沢21	33	0.05	すぎ	60	12	389		定性	117.0	30%			
5312	株式会社ウッディーコイケ	8	秩父市	落合・滝ノ沢21	34	0.06	すぎ	60	12	389		定性	117.0	30%			
5313	株式会社ウッディーコイケ	8	秩父市	落合・滝ノ沢21	35	0.08	ひのき	63	13	342		定性	103.0	30%			
5314	株式会社ウッディーコイケ	8	秩父市	落合・滝ノ沢21	36	0.17	すぎ	71	15	458		定性	137.0	30%			
5315	株式会社ウッディーコイケ	8	秩父市	落合・滝ノ沢21	37イ	0.24	すぎ	71	15	458		定性	137.0	30%			
5316	株式会社ウッディーコイケ	8	秩父市	落合・滝ノ沢21	42イ	0.25	すぎ	43	9	238		定性	71.0	30%			
5317	株式会社ウッディーコイケ	8	秩父市	落合・滝ノ沢21	43	0.26	ひのき	43	9	184		定性	55.0	30%			
5318	株式会社ウッディーコイケ	8	秩父市	落合・滝ノ沢21	44	0.19	すぎ	65	13	425		定性	128.0	30%			
5319	株式会社ウッディーコイケ	8	秩父市	落合・滝ノ沢21	45	0.13	ひのき	65	13	353		定性	106.0	30%			
5320	株式会社ウッディーコイケ	8	秩父市	落合・滝ノ沢21	46	0.05	ひのき	65	13	353		定性	106.0	30%			
5321	株式会社ウッディーコイケ	8	秩父市	落合・滝ノ沢21	47ア	0.06	ひのき	65	13	353		定性	106.0	30%			

番号	事業実施主体	事業実施年度（令和）	所在場所			間伐を実施する森林の現況						間伐の内容			対図番号（団地番号、林小班番号等）	交付金希望	備考
			市町村	林班	小班	面積（ha）	樹種	林齢	齢級	立木材積（m3）	摘要	間伐の方法	間伐立木材積(m3)	間伐率（材積率%）			
5322	株式会社ウッディーコイケ	8	秩父市	落合・滝ノ沢21	47イ	0.03	すぎ	71	15	458		定性	137.0	30%			
5323	株式会社ウッディーコイケ	8	秩父市	落合・滝ノ沢21	47ウ	0.15	すぎ	58	12	374		定性	112.0	30%			
5324	株式会社ウッディーコイケ	8	秩父市	落合・滝ノ沢21	48ア	0.60	すぎ	57	12	367		定性	110.0	30%			
5325	株式会社ウッディーコイケ	8	秩父市	落合・滝ノ沢21	48イ	0.25	すぎ	62	13	403		定性	121.0	30%			
5326	株式会社ウッディーコイケ	8	秩父市	落合・滝ノ沢21	49	0.80	すぎ	59	12	382		定性	115.0	30%			
5327	株式会社ウッディーコイケ	8	秩父市	落合・滝ノ沢21	51ア	0.42	すぎ	59	12	382		定性	115.0	30%			
5328	株式会社ウッディーコイケ	8	秩父市	落合・滝ノ沢21	51イ	0.76	すぎ	69	14	449		定性	135.0	30%			
5329	株式会社ウッディーコイケ	8	秩父市	落合・滝ノ沢21	52イ	0.72	すぎ	66	14	432		定性	130.0	30%			
5330	株式会社ウッディーコイケ	8	秩父市	落合・滝ノ沢21	53エ	0.92	すぎ	64	13	417		定性	125.0	30%			
5331	株式会社ウッディーコイケ	8	秩父市	落合・滝ノ沢21	53オ	0.22	すぎ	55	11	351		定性	105.0	30%			
5332	株式会社ウッディーコイケ	8	秩父市	落合・滝ノ沢21	57	0.15	すぎ	71	15	458		定性	137.0	30%			
5333	株式会社ウッディーコイケ	8	秩父市	落合・滝ノ沢21	58ア	0.08	ひのき	89	18	453		定性	136.0	30%			
5334	株式会社ウッディーコイケ	8	秩父市	落合・滝ノ沢21	58イ	0.42	すぎ	57	12	367		定性	110.0	30%			
5335	株式会社ウッディーコイケ	8	秩父市	落合・滝ノ沢21	59	0.53	すぎ	56	12	359		定性	108.0	30%			
5336	株式会社ウッディーコイケ	8	秩父市	落合・滝ノ沢21	60ア	0.53	すぎ	56	12	359		定性	108.0	30%			
5337	株式会社ウッディーコイケ	8	秩父市	落合・滝ノ沢21	60イ	0.68	すぎ	62	13	403		定性	121.0	30%			
5338	株式会社ウッディーコイケ	8	秩父市	落合・滝ノ沢21	62	0.18	すぎ	50	10	306		定性	92.0	30%			
5339	株式会社ウッディーコイケ	8	秩父市	落合・滝ノ沢21	63ア	0.30	すぎ	68	14	444		定性	133.0	30%			
5340	株式会社ウッディーコイケ	8	秩父市	落合・滝ノ沢21	63イ	0.22	すぎ	57	12	367		定性	110.0	30%			
5341	株式会社ウッディーコイケ	9	秩父市	落合・滝ノ沢22	1	0.94	すぎ	52	11	325		定性	98.0	30%			
5342	株式会社ウッディーコイケ	9	秩父市	落合・滝ノ沢22	2ア	0.94	すぎ	66	14	432		定性	130.0	30%			
5343	株式会社ウッディーコイケ	9	秩父市	落合・滝ノ沢22	2イ	1.31	すぎ	53	11	334		定性	100.0	30%			
5344	株式会社ウッディーコイケ	9	秩父市	落合・滝ノ沢22	5	0.06	すぎ	59	12	382		定性	115.0	30%			
5345	株式会社ウッディーコイケ	9	秩父市	落合・滝ノ沢22	6	0.06	すぎ	59	12	382		定性	115.0	30%			
5346	株式会社ウッディーコイケ	9	秩父市	落合・滝ノ沢22	7	0.12	すぎ	59	12	382		定性	115.0	30%			
5347	株式会社ウッディーコイケ	9	秩父市	落合・滝ノ沢22	8	0.31	さわら	59	12	382		定性	115.0	30%			
5348	株式会社ウッディーコイケ	9	秩父市	落合・滝ノ沢22	9	0.06	ひのき	59	12	315		定性	95.0	30%			
5349	株式会社ウッディーコイケ	9	秩父市	落合・滝ノ沢22	10	0.06	すぎ	59	12	382		定性	115.0	30%			
5350	株式会社ウッディーコイケ	9	秩父市	落合・滝ノ沢22	12	2.31	すぎ	63	13	410		定性	123.0	30%			
5351	株式会社ウッディーコイケ	9	秩父市	落合・滝ノ沢22	13	0.38	すぎ	57	12	367		定性	110.0	30%			
5352	株式会社ウッディーコイケ	9	秩父市	落合・滝ノ沢22	14ア	0.13	すぎ	66	14	432		定性	130.0	30%			
5353	株式会社ウッディーコイケ	9	秩父市	落合・滝ノ沢22	14イ	0.09	すぎ	56	12	359		定性	108.0	30%			
5354	株式会社ウッディーコイケ	9	秩父市	落合・滝ノ沢22	15	0.25	すぎ	63	13	410		定性	123.0	30%			
5355	株式会社ウッディーコイケ	9	秩父市	落合・滝ノ沢22	17ウ	1.06	すぎ	52	11	325		定性	98.0	30%			
5356	株式会社ウッディーコイケ	9	秩父市	落合・滝ノ沢22	18イ	0.07	すぎ	71	15	458		定性	137.0	30%			
5357	株式会社ウッディーコイケ	9	秩父市	落合・滝ノ沢22	19	0.20	すぎ	79	16	496		定性	149.0	30%			
5358	株式会社ウッディーコイケ	9	秩父市	落合・滝ノ沢22	20イ	0.54	すぎ	60	12	389		定性	117.0	30%			
5359	株式会社ウッディーコイケ	9	秩父市	落合・滝ノ沢23	2	0.88	すぎ	59	12	382		定性	115.0	30%			
5360	株式会社ウッディーコイケ	9	秩父市	落合・滝ノ沢23	3ア	0.28	すぎ	56	12	359		定性	108.0	30%			
5361	株式会社ウッディーコイケ	9	秩父市	落合・滝ノ沢23	3イ	0.28	ひのき	96	20	453		定性	136.0	30%			
5362	株式会社ウッディーコイケ	9	秩父市	落合・滝ノ沢23	4	0.31	すぎ	62	13	403		定性	121.0	30%			
5363	株式会社ウッディーコイケ	9	秩父市	落合・滝ノ沢23	7	0.20	すぎ	51	11	316		定性	95.0	30%			
5364	株式会社ウッディーコイケ	9	秩父市	落合・滝ノ沢23	8ア	0.57	すぎ	50	10	306		定性	92.0	30%			
5365	株式会社ウッディーコイケ	9	秩父市	落合・滝ノ沢23	8ウ	0.13	すぎ	53	11	334		定性	100.0	30%			

番号	事業実施主体	事業実施年度（令和）	所在場所			間伐を実施する森林の現況						間伐の内容			対図番号（団地番号、林小班番号等）	交付金希望	備考
			市町村	林班	小班	面積（ha）	樹種	林齢	齢級	立木材積（m3）	摘要	間伐の方法	間伐立木材積(m3)	間伐率（材積率%）			
5366	株式会社ウッディーコイケ	9	秩父市	落合・滝ノ沢23	9ア	0.15	ひのき	46	10	208		定性	62.0	30%			
5367	株式会社ウッディーコイケ	9	秩父市	落合・滝ノ沢23	9イ	0.64	すぎ	57	12	367		定性	110.0	30%			
5368	株式会社ウッディーコイケ	9	秩父市	落合・滝ノ沢23	10ア	0.15	すぎ	57	12	367		定性	110.0	30%			
5369	株式会社ウッディーコイケ	9	秩父市	落合・滝ノ沢23	10エ	3.75	すぎ	59	12	382		定性	115.0	30%			
5370	株式会社ウッディーコイケ	9	秩父市	落合・滝ノ沢23	10カ	0.50	すぎ	57	12	367		定性	110.0	30%			
5371	株式会社ウッディーコイケ	9	秩父市	落合・滝ノ沢23	11ア	0.69	すぎ	64	13	417		定性	125.0	30%			
5372	株式会社ウッディーコイケ	9	秩父市	落合・滝ノ沢23	11ウ	1.73	すぎ	59	12	382		定性	115.0	30%			
5373	株式会社ウッディーコイケ	9	秩父市	落合・滝ノ沢23	12イ	0.15	すぎ	63	13	410		定性	123.0	30%			
5374	株式会社ウッディーコイケ	9	秩父市	落合・滝ノ沢23	12ウ	0.20	すぎ	68	14	444		定性	133.0	30%			
5375	株式会社ウッディーコイケ	9	秩父市	落合・滝ノ沢23	13	1.01	すぎ	57	12	367		定性	110.0	30%			
5376	株式会社ウッディーコイケ	9	秩父市	落合・滝ノ沢23	14イ	0.10	ひのき	94	19	453		定性	136.0	30%			
5377	株式会社ウッディーコイケ	9	秩父市	落合・滝ノ沢23	15	1.40	ひのき	53	11	268		定性	80.0	30%			
5378	株式会社ウッディーコイケ	9	秩父市	落合・滝ノ沢23	16ア	0.03	ひのき	94	19	453		定性	136.0	30%			
5379	株式会社ウッディーコイケ	9	秩父市	落合・滝ノ沢23	16イ	0.08	すぎ	74	15	473		定性	142.0	30%			
5380	株式会社ウッディーコイケ	9	秩父市	落合・滝ノ沢23	18ア	2.15	すぎ	66	14	432		定性	130.0	30%			
5381	株式会社ウッディーコイケ	9	秩父市	落合・滝ノ沢23	18イ	0.66	すぎ	62	13	403		定性	121.0	30%			
5382	株式会社ウッディーコイケ	9	秩父市	落合・滝ノ沢23	19	0.10	すぎ	60	12	389		定性	117.0	30%			
5383	株式会社ウッディーコイケ	9	秩父市	落合・滝ノ沢23	20	0.09	すぎ	60	12	389		定性	117.0	30%			
5384	株式会社ウッディーコイケ	9	秩父市	落合・滝ノ沢23	21	0.26	すぎ	60	12	389		定性	117.0	30%			
5385	株式会社ウッディーコイケ	9	秩父市	落合・滝ノ沢23	22	0.81	すぎ	66	14	432		定性	130.0	30%			
5386	株式会社ウッディーコイケ	9	秩父市	落合・滝ノ沢23	23	0.71	すぎ	69	14	449		定性	135.0	30%			
5387	株式会社ウッディーコイケ	9	秩父市	落合・滝ノ沢23	24	0.39	すぎ	68	14	444		定性	133.0	30%			
5388	株式会社ウッディーコイケ	9	秩父市	落合・滝ノ沢23	25	0.64	すぎ	71	15	458		定性	137.0	30%			
5389	株式会社ウッディーコイケ	9	秩父市	落合・滝ノ沢23	26	1.22	すぎ	73	15	468		定性	140.0	30%			
5390	株式会社ウッディーコイケ	9	秩父市	落合・滝ノ沢23	27	0.43	すぎ	67	14	439		定性	132.0	30%			
5391	株式会社ウッディーコイケ	9	秩父市	落合・滝ノ沢23	28	0.03	すぎ	73	15	468		定性	140.0	30%			
5392	株式会社ウッディーコイケ	9	秩父市	落合・滝ノ沢23	29	0.04	すぎ	67	14	439		定性	132.0	30%			
5393	株式会社ウッディーコイケ	9	秩父市	落合・滝ノ沢23	30	0.38	すぎ	67	14	439		定性	132.0	30%			
5394	株式会社ウッディーコイケ	9	秩父市	落合・滝ノ沢23	31	0.75	すぎ	67	14	439		定性	132.0	30%			
5395	株式会社ウッディーコイケ	9	秩父市	落合・滝ノ沢23	32	4.80	すぎ	66	14	432		定性	130.0	30%			
5396	株式会社ウッディーコイケ	9	秩父市	落合・滝ノ沢23	33イ	0.49	ひのき	72	15	386		定性	116.0	30%			
5397	株式会社ウッディーコイケ	9	秩父市	落合・滝ノ沢23	33ウ	0.46	すぎ	62	13	403		定性	121.0	30%			
5398	株式会社ウッディーコイケ	9	秩父市	落合・滝ノ沢23	34	0.14	すぎ	71	15	458		定性	137.0	30%			
5399	株式会社ウッディーコイケ	9	秩父市	落合・滝ノ沢23	35	1.03	すぎ	66	14	432		定性	130.0	30%			
5400	株式会社ウッディーコイケ	9	秩父市	落合・滝ノ沢24	1ア	0.85	すぎ	51	11	316		定性	95.0	30%			
5401	株式会社ウッディーコイケ	9	秩父市	落合・滝ノ沢24	1イ	0.14	すぎ	61	13	396		定性	119.0	30%			
5402	株式会社ウッディーコイケ	9	秩父市	落合・滝ノ沢24	3	0.13	すぎ	74	15	473		定性	142.0	30%			
5403	株式会社ウッディーコイケ	9	秩父市	落合・滝ノ沢24	4ア	0.04	すぎ	66	14	432		定性	130.0	30%			
5404	株式会社ウッディーコイケ	9	秩父市	落合・滝ノ沢24	5	0.74	すぎ	67	14	439		定性	132.0	30%			
5405	株式会社ウッディーコイケ	9	秩父市	落合・滝ノ沢24	6	0.55	すぎ	67	14	439		定性	132.0	30%			
5406	株式会社ウッディーコイケ	9	秩父市	落合・滝ノ沢24	7	0.29	すぎ	79	16	496		定性	149.0	30%			
5407	株式会社ウッディーコイケ	9	秩父市	落合・滝ノ沢24	10	0.40	すぎ	62	13	403		定性	121.0	30%			
5408	株式会社ウッディーコイケ	9	秩父市	落合・滝ノ沢24	11	0.53	すぎ	59	12	382		定性	115.0	30%			
5409	株式会社ウッディーコイケ	9	秩父市	落合・滝ノ沢24	12	0.29	すぎ	73	15	468		定性	140.0	30%			

番号	事業実施主体	事業実施年度（令和）	所在場所			間伐を実施する森林の現況						間伐の内容			対図番号（団地番号、林小班番号等）	交付金希望	備考
			市町村	林班	小班	面積（ha）	樹種	林齢	齢級	立木材積（m3）	摘要	間伐の方法	間伐立木材積(m3)	間伐率（材積率%）			
5410	株式会社ウッディーコイケ	9	秩父市	落合・滝ノ沢24	13イ	2.52	すぎ	64	13	417		定性	125.0	30%			
5411	株式会社ウッディーコイケ	9	秩父市	落合・滝ノ沢24	13ウ	0.34	すぎ	66	14	432		定性	130.0	30%			
5412	株式会社ウッディーコイケ	9	秩父市	落合・滝ノ沢24	14ア	8.61	からまつ	63	13	319		定性	96.0	30%			
5413	株式会社ウッディーコイケ	9	秩父市	落合・滝ノ沢24	14イ	0.60	からまつ	66	14	332		定性	100.0	30%			
5414	株式会社ウッディーコイケ	9	秩父市	落合・滝ノ沢24	15	7.43	すぎ	67	14	439		定性	132.0	30%			
5415	株式会社ウッディーコイケ	9	秩父市	落合・滝ノ沢24	17	0.42	すぎ	77	16	487		定性	146.0	30%			
5416	株式会社ウッディーコイケ	9	秩父市	落合・滝ノ沢24	19イ	1.80	すぎ	64	13	417		定性	125.0	30%			
5417	株式会社ウッディーコイケ	9	秩父市	落合・滝ノ沢24	20	0.37	すぎ	66	14	432		定性	130.0	30%			
5418	株式会社ウッディーコイケ	9	秩父市	落合・滝ノ沢24	21ア	0.40	すぎ	60	12	389		定性	117.0	30%			
5419	株式会社ウッディーコイケ	9	秩父市	落合・滝ノ沢24	22ア	0.09	すぎ	79	16	496		定性	149.0	30%			
5420	株式会社ウッディーコイケ	9	秩父市	落合・滝ノ沢24	22イ	0.60	ひのき	41	9	166		定性	50.0	30%			
5421	株式会社ウッディーコイケ	9	秩父市	落合・滝ノ沢24	23	0.71	すぎ	65	13	425		定性	128.0	30%			
5422	株式会社ウッディーコイケ	9	秩父市	落合・滝ノ沢24	24	0.14	すぎ	65	13	425		定性	128.0	30%			
5423	株式会社ウッディーコイケ	9	秩父市	落合・滝ノ沢24	25	0.30	すぎ	71	15	458		定性	137.0	30%			
5424	株式会社ウッディーコイケ	9	秩父市	落合・滝ノ沢24	26	0.27	すぎ	63	13	410		定性	123.0	30%			
5425	株式会社ウッディーコイケ	9	秩父市	落合・滝ノ沢24	27	0.07	すぎ	66	14	432		定性	130.0	30%			
5426	株式会社ウッディーコイケ	9	秩父市	落合・滝ノ沢24	29	0.24	すぎ	68	14	444		定性	133.0	30%			
5427	株式会社ウッディーコイケ	9	秩父市	落合・滝ノ沢24	30ア	0.07	ひのき	47	10	217		定性	65.0	30%			
5428	株式会社ウッディーコイケ	9	秩父市	落合・滝ノ沢24	30イ	0.12	ひのき	46	10	208		定性	62.0	30%			
5429	株式会社ウッディーコイケ	9	秩父市	落合・滝ノ沢24	30ウ	0.05	ひのき	45	9	200		定性	60.0	30%			
5430	株式会社ウッディーコイケ	9	秩父市	落合・滝ノ沢24	30オ	0.05	ひのき	49	10	237		定性	71.0	30%			
5431	株式会社ウッディーコイケ	9	秩父市	落合・滝ノ沢24	30カ	0.05	すぎ	42	9	228		定性	68.0	30%			
5432	株式会社ウッディーコイケ	9	秩父市	落合・滝ノ沢24	31	0.33	すぎ	67	14	439		定性	132.0	30%			
5433	株式会社ウッディーコイケ	9	秩父市	落合・滝ノ沢24	32	0.24	すぎ	61	13	396		定性	119.0	30%			
5434	株式会社ウッディーコイケ	9	秩父市	落合・滝ノ沢24	33ア	0.13	すぎ	60	12	389		定性	117.0	30%			
5435	株式会社ウッディーコイケ	9	秩父市	落合・滝ノ沢24	33ウ	0.13	ひのき	45	9	200		定性	60.0	30%			
5436	株式会社ウッディーコイケ	9	秩父市	落合・滝ノ沢24	33エ	0.12	ひのき	44	9	191		定性	57.0	30%			
5437	株式会社ウッディーコイケ	9	秩父市	落合・滝ノ沢24	34ア	0.20	すぎ	59	12	382		定性	115.0	30%			
5438	株式会社ウッディーコイケ	9	秩父市	落合・滝ノ沢24	35	0.47	すぎ	65	13	425		定性	128.0	30%			
5439	株式会社ウッディーコイケ	9	秩父市	落合・滝ノ沢24	36	0.18	すぎ	65	13	425		定性	128.0	30%			
5440	株式会社ウッディーコイケ	9	秩父市	落合・滝ノ沢24	37	0.09	すぎ	59	12	382		定性	115.0	30%			
5441	株式会社ウッディーコイケ	9	秩父市	落合・滝ノ沢24	38	0.05	すぎ	64	13	417		定性	125.0	30%			
5442	株式会社ウッディーコイケ	9	秩父市	落合・滝ノ沢24	39	0.27	すぎ	62	13	403		定性	121.0	30%			
5443	株式会社ウッディーコイケ	9	秩父市	落合・滝ノ沢24	40	0.05	すぎ	43	9	238		定性	71.0	30%			
5444	株式会社ウッディーコイケ	9	秩父市	落合・滝ノ沢24	41	0.06	すぎ	75	15	477		定性	143.0	30%			
5445	株式会社ウッディーコイケ	9	秩父市	落合・滝ノ沢24	42	0.13	すぎ	67	14	439		定性	132.0	30%			
5446	株式会社ウッディーコイケ	9	秩父市	落合・滝ノ沢24	43	0.40	すぎ	61	13	396		定性	119.0	30%			
5447	株式会社ウッディーコイケ	9	秩父市	落合・滝ノ沢24	44	0.44	すぎ	52	11	325		定性	98.0	30%			
5448	株式会社ウッディーコイケ	9	秩父市	落合・滝ノ沢24	45	0.20	すぎ	72	15	463		定性	139.0	30%			
5449	株式会社ウッディーコイケ	9	秩父市	落合・滝ノ沢24	46	0.22	すぎ	66	14	432		定性	130.0	30%			
5450	株式会社ウッディーコイケ	9	秩父市	落合・滝ノ沢24	47	0.06	すぎ	60	12	389		定性	117.0	30%			
5451	株式会社ウッディーコイケ	9	秩父市	落合・滝ノ沢24	48	0.19	ひのき	45	9	200		定性	60.0	30%			
5452	株式会社ウッディーコイケ	9	秩父市	落合・滝ノ沢24	50	0.51	すぎ	60	12	389		定性	117.0	30%			
5453	株式会社ウッディーコイケ	9	秩父市	落合・滝ノ沢24	51	0.40	すぎ	60	12	389		定性	117.0	30%			

番号	事業実施主体	事業実施年度（令和）	所在場所			間伐を実施する森林の現況						間伐の内容			対図番号（団地番号、林小班番号等）	交付金希望	備考
			市町村	林班	小班	面積（ha）	樹種	林齢	齢級	立木材積（m3）	摘要	間伐の方法	間伐立木材積(m3)	間伐率（材積率%）			
5454	株式会社ウッディーコイケ	9	秩父市	落合・滝ノ沢24	52ア	1.64	すぎ	60	12	389		定性	117.0	30%			
5455	株式会社ウッディーコイケ	9	秩父市	落合・滝ノ沢24	52イ	0.22	すぎ	53	11	334		定性	100.0	30%			
5456	株式会社ウッディーコイケ	9	秩父市	落合・滝ノ沢24	53	0.06	すぎ	75	15	477		定性	143.0	30%			
5457	株式会社ウッディーコイケ	9	秩父市	落合・滝ノ沢24	54	0.08	すぎ	72	15	463		定性	139.0	30%			
5458	株式会社ウッディーコイケ	9	秩父市	落合・滝ノ沢24	55	0.38	すぎ	67	14	439		定性	132.0	30%			
5459	株式会社ウッディーコイケ	9	秩父市	落合・滝ノ沢24	61	0.24	すぎ	57	12	367		定性	110.0	30%			
5460	株式会社ウッディーコイケ	9	秩父市	落合・滝ノ沢24	62	0.09	すぎ	57	12	367		定性	110.0	30%			
5461	株式会社ウッディーコイケ	9	秩父市	落合・滝ノ沢25	3	0.41	すぎ	66	14	432		定性	130.0	30%			
5462	株式会社ウッディーコイケ	9	秩父市	落合・滝ノ沢25	4	0.21	すぎ	66	14	432		定性	130.0	30%			
5463	株式会社ウッディーコイケ	9	秩父市	落合・滝ノ沢25	5	0.76	すぎ	51	11	316		定性	95.0	30%			
5464	株式会社ウッディーコイケ	9	秩父市	落合・滝ノ沢25	6	0.06	すぎ	46	10	269		定性	81.0	30%			
5465	株式会社ウッディーコイケ	9	秩父市	落合・滝ノ沢25	7ア	0.42	すぎ	47	10	279		定性	84.0	30%			
5466	株式会社ウッディーコイケ	9	秩父市	落合・滝ノ沢25	7イ	0.05	すぎ	64	13	417		定性	125.0	30%			
5467	株式会社ウッディーコイケ	9	秩父市	落合・滝ノ沢25	8	0.18	すぎ	59	12	382		定性	115.0	30%			
5468	株式会社ウッディーコイケ	9	秩父市	落合・滝ノ沢25	9ア	0.03	すぎ	59	12	382		定性	115.0	30%			
5469	株式会社ウッディーコイケ	9	秩父市	落合・滝ノ沢25	9イ	0.06	すぎ	79	16	496		定性	149.0	30%			
5470	株式会社ウッディーコイケ	9	秩父市	落合・滝ノ沢25	10ア	0.02	すぎ	54	11	343		定性	103.0	30%			
5471	株式会社ウッディーコイケ	9	秩父市	落合・滝ノ沢25	10イ	0.08	すぎ	58	12	374		定性	112.0	30%			
5472	株式会社ウッディーコイケ	9	秩父市	落合・滝ノ沢25	11	0.06	すぎ	54	11	343		定性	103.0	30%			
5473	株式会社ウッディーコイケ	9	秩父市	落合・滝ノ沢25	12イ	0.08	すぎ	54	11	343		定性	103.0	30%			
5474	株式会社ウッディーコイケ	9	秩父市	落合・滝ノ沢25	15	0.18	すぎ	60	12	389		定性	117.0	30%			
5475	株式会社ウッディーコイケ	9	秩父市	落合・滝ノ沢25	16ア	0.39	すぎ	60	12	389		定性	117.0	30%			
5476	株式会社ウッディーコイケ	9	秩父市	落合・滝ノ沢25	16イ	0.12	すぎ	75	15	477		定性	143.0	30%			
5477	株式会社ウッディーコイケ	9	秩父市	落合・滝ノ沢25	17ア	0.70	すぎ	63	13	410		定性	123.0	30%			
5478	株式会社ウッディーコイケ	9	秩父市	落合・滝ノ沢25	17イ	0.07	ひのき	45	9	200		定性	60.0	30%			
5479	株式会社ウッディーコイケ	9	秩父市	落合・滝ノ沢25	18ア	0.42	ひのき	52	11	260		定性	78.0	30%			
5480	株式会社ウッディーコイケ	9	秩父市	落合・滝ノ沢25	19ア	0.49	すぎ	52	11	325		定性	98.0	30%			
5481	株式会社ウッディーコイケ	9	秩父市	落合・滝ノ沢25	19イ	0.10	すぎ	69	14	449		定性	135.0	30%			
5482	株式会社ウッディーコイケ	9	秩父市	落合・滝ノ沢25	20イ	0.09	すぎ	61	13	396		定性	119.0	30%			
5483	株式会社ウッディーコイケ	9	秩父市	落合・滝ノ沢25	21イ	0.11	すぎ	62	13	403		定性	121.0	30%			
5484	株式会社ウッディーコイケ	9	秩父市	落合・滝ノ沢25	22	0.48	すぎ	62	13	403		定性	121.0	30%			
5485	株式会社ウッディーコイケ	9	秩父市	落合・滝ノ沢25	23	0.09	すぎ	68	14	444		定性	133.0	30%			
5486	株式会社ウッディーコイケ	9	秩父市	落合・滝ノ沢25	25イ	0.17	すぎ	60	12	389		定性	117.0	30%			
5487	株式会社ウッディーコイケ	9	秩父市	落合・滝ノ沢25	26ア	0.08	すぎ	60	12	389		定性	117.0	30%			
5488	株式会社ウッディーコイケ	9	秩父市	落合・滝ノ沢25	26イ	0.07	すぎ	74	15	473		定性	142.0	30%			
5489	株式会社ウッディーコイケ	9	秩父市	落合・滝ノ沢25	27	0.25	すぎ	59	12	382		定性	115.0	30%			
5490	株式会社ウッディーコイケ	9	秩父市	落合・滝ノ沢25	28	0.13	すぎ	40	8	207		定性	62.0	30%			
5491	株式会社ウッディーコイケ	9	秩父市	落合・滝ノ沢25	29	0.19	すぎ	70	14	453		定性	136.0	30%			
5492	株式会社ウッディーコイケ	9	秩父市	落合・滝ノ沢25	30	0.34	すぎ	64	13	417		定性	125.0	30%			
5493	株式会社ウッディーコイケ	9	秩父市	落合・滝ノ沢25	31	0.12	すぎ	65	13	425		定性	128.0	30%			
5494	株式会社ウッディーコイケ	9	秩父市	落合・滝ノ沢25	32	0.22	すぎ	61	13	396		定性	119.0	30%			
5495	株式会社ウッディーコイケ	9	秩父市	落合・滝ノ沢25	33	1.04	すぎ	56	12	359		定性	108.0	30%			
5496	株式会社ウッディーコイケ	9	秩父市	落合・滝ノ沢25	34	0.34	すぎ	67	14	439		定性	132.0	30%			
5497	株式会社ウッディーコイケ	9	秩父市	落合・滝ノ沢25	35	0.38	すぎ	55	11	351		定性	105.0	30%			

番号	事業実施主体	事業実施年度（令和）	所在場所			間伐を実施する森林の現況						間伐の内容			対図番号（団地番号、林小班番号等）	交付金希望	備考
			市町村	林班	小班	面積（ha）	樹種	林齢	齢級	立木材積（m3）	摘要	間伐の方法	間伐立木材積(m3)	間伐率（材積率%）			
5498	株式会社ウッディーコイケ	9	秩父市	落合・滝ノ沢25	37ア	0.15	すぎ	94	19	540		定性	162.0	30%			
5499	株式会社ウッディーコイケ	9	秩父市	落合・滝ノ沢25	37イ	0.30	すぎ	68	14	444		定性	133.0	30%			
5500	株式会社ウッディーコイケ	9	秩父市	落合・滝ノ沢25	38	0.37	すぎ	64	13	417		定性	125.0	30%			
5501	株式会社ウッディーコイケ	9	秩父市	落合・滝ノ沢25	39	0.41	すぎ	65	13	425		定性	128.0	30%			
5502	株式会社ウッディーコイケ	9	秩父市	落合・滝ノ沢25	41	0.32	ひのき	84	17	436		定性	131.0	30%			
5503	株式会社ウッディーコイケ	9	秩父市	落合・滝ノ沢25	58ア	0.02	すぎ	69	14	449		定性	135.0	30%			
5504	株式会社ウッディーコイケ	9	秩父市	落合・滝ノ沢25	60	0.24	すぎ	60	12	389		定性	117.0	30%			
5505	株式会社ウッディーコイケ	9	秩父市	落合・滝ノ沢25	63	0.19	すぎ	78	16	491		定性	147.0	30%			
5506	株式会社ウッディーコイケ	9	秩父市	落合・滝ノ沢25	64ア	0.23	すぎ	69	14	449		定性	135.0	30%			
5507	株式会社ウッディーコイケ	9	秩父市	落合・滝ノ沢25	64イ	0.05	すぎ	46	10	269		定性	81.0	30%			
5508	株式会社ウッディーコイケ	9	秩父市	落合・滝ノ沢25	65ア	0.06	すぎ	52	11	325		定性	98.0	30%			
5509	株式会社ウッディーコイケ	9	秩父市	落合・滝ノ沢25	65イ	0.06	すぎ	77	16	487		定性	146.0	30%			
5510	株式会社ウッディーコイケ	9	秩父市	落合・滝ノ沢25	66ア	0.13	すぎ	79	16	496		定性	149.0	30%			
5511	株式会社ウッディーコイケ	9	秩父市	落合・滝ノ沢25	66イ	0.15	ひのき	79	16	416		定性	125.0	30%			
5512	株式会社ウッディーコイケ	9	秩父市	落合・滝ノ沢25	67ア	0.18	すぎ	79	16	496		定性	149.0	30%			
5513	株式会社ウッディーコイケ	9	秩父市	落合・滝ノ沢25	68ア	0.10	ひのき	40	8	156		定性	47.0	30%			
5514	株式会社ウッディーコイケ	9	秩父市	落合・滝ノ沢25	68イ	0.06	ひのき	42	9	175		定性	53.0	30%			
5515	株式会社ウッディーコイケ	9	秩父市	落合・滝ノ沢25	69ア	0.07	すぎ	66	14	432		定性	130.0	30%			
5516	株式会社ウッディーコイケ	9	秩父市	落合・滝ノ沢25	69イ	0.18	すぎ	51	11	316		定性	95.0	30%			
5517	株式会社ウッディーコイケ	9	秩父市	落合・滝ノ沢25	69ウ	0.09	ひのき	56	12	293		定性	88.0	30%			
5518	株式会社ウッディーコイケ	9	秩父市	落合・滝ノ沢25	69エ	0.13	すぎ	63	13	410		定性	123.0	30%			
5519	株式会社ウッディーコイケ	9	秩父市	落合・滝ノ沢25	69オ	0.06	ひのき	41	9	166		定性	50.0	30%			
5520	株式会社ウッディーコイケ	9	秩父市	落合・滝ノ沢25	76	0.11	すぎ	62	13	403		定性	121.0	30%			
5521	株式会社ウッディーコイケ	9	秩父市	落合・滝ノ沢25	77	0.23	すぎ	64	13	417		定性	125.0	30%			
5522	株式会社ウッディーコイケ	9	秩父市	落合・滝ノ沢25	78	0.32	すぎ	46	10	269		定性	81.0	30%			
5523	株式会社ウッディーコイケ	9	秩父市	落合・滝ノ沢25	79	0.20	すぎ	46	10	269		定性	81.0	30%			
5524	株式会社ウッディーコイケ	9	秩父市	落合・滝ノ沢25	93ア	0.06	すぎ	64	13	417		定性	125.0	30%			
5525	株式会社ウッディーコイケ	9	秩父市	落合・滝ノ沢25	96ア	0.07	ひのき	45	9	200		定性	60.0	30%			
5526	株式会社ウッディーコイケ	9	秩父市	落合・滝ノ沢25	96イ	0.21	すぎ	71	15	458		定性	137.0	30%			
5527	株式会社ウッディーコイケ	9	秩父市	落合・滝ノ沢25	97	0.17	すぎ	79	16	496		定性	149.0	30%			
5528	株式会社ウッディーコイケ	9	秩父市	落合・滝ノ沢25	98ア	0.05	ひのき	47	10	217		定性	65.0	30%			
5529	株式会社ウッディーコイケ	9	秩父市	落合・滝ノ沢25	98イ	0.10	ひのき	45	9	200		定性	60.0	30%			
5530	株式会社ウッディーコイケ	9	秩父市	落合・滝ノ沢25	99	0.60	すぎ	52	11	325		定性	98.0	30%			
5531	株式会社ウッディーコイケ	9	秩父市	落合・滝ノ沢25	102	0.45	すぎ	58	12	374		定性	112.0	30%			
5532	株式会社ウッディーコイケ	9	秩父市	落合・滝ノ沢25	103	0.63	すぎ	68	14	444		定性	133.0	30%			
5533	株式会社ウッディーコイケ	9	秩父市	落合・滝ノ沢25	118	0.27	すぎ	58	12	374		定性	112.0	30%			
5534	株式会社ウッディーコイケ	9	秩父市	落合・滝ノ沢25	120イ	0.15	すぎ	66	14	432		定性	130.0	30%			
5535	株式会社ウッディーコイケ	9	秩父市	落合・滝ノ沢25	120エ	0.05	すぎ	43	9	238		定性	71.0	30%			
5536	株式会社ウッディーコイケ	9	秩父市	落合・滝ノ沢25	121	0.31	すぎ	66	14	432		定性	130.0	30%			
5537	株式会社ウッディーコイケ	9	秩父市	落合・滝ノ沢25	123	0.21	すぎ	67	14	439		定性	132.0	30%			
5538	株式会社ウッディーコイケ	9	秩父市	落合・滝ノ沢25	124ア	0.25	すぎ	69	14	449		定性	135.0	30%			
5539	株式会社ウッディーコイケ	9	秩父市	落合・滝ノ沢25	124イ	0.12	すぎ	59	12	382		定性	115.0	30%			
5540	株式会社ウッディーコイケ	9	秩父市	落合・滝ノ沢26	22イ	0.45	すぎ	80	16	500		定性	150.0	30%			
5541	株式会社ウッディーコイケ	9	秩父市	落合・滝ノ沢26	23	0.43	すぎ	66	14	432		定性	130.0	30%			

番号	事業実施主体	事業実施年度（令和）	所在場所			間伐を実施する森林の現況						間伐の内容			対図番号（団地番号、林小班番号等）	交付金希望	備考
			市町村	林班	小班	面積（ha）	樹種	林齢	齢級	立木材積（m3）	摘要	間伐の方法	間伐立木材積(m3)	間伐率（材積率%）			
5542	株式会社ウッディーコイケ	9	秩父市	落合・滝ノ沢26	27	0.24	すぎ	79	16	496		定性	149.0	30%			
5543	株式会社ウッディーコイケ	9	秩父市	落合・滝ノ沢26	28	0.34	すぎ	66	14	432		定性	130.0	30%			
5544	株式会社ウッディーコイケ	9	秩父市	落合・滝ノ沢26	29ア	0.14	すぎ	63	13	410		定性	123.0	30%			
5545	株式会社ウッディーコイケ	9	秩父市	落合・滝ノ沢26	29イ	0.20	すぎ	77	16	487		定性	146.0	30%			
5546	株式会社ウッディーコイケ	9	秩父市	落合・滝ノ沢26	30	0.54	すぎ	61	13	396		定性	119.0	30%			
5547	株式会社ウッディーコイケ	9	秩父市	落合・滝ノ沢26	31	0.50	すぎ	60	12	389		定性	117.0	30%			
5548	株式会社ウッディーコイケ	9	秩父市	落合・滝ノ沢26	32ア	0.73	すぎ	61	13	396		定性	119.0	30%			
5549	株式会社ウッディーコイケ	9	秩父市	落合・滝ノ沢26	32イ	0.20	すぎ	67	14	439		定性	132.0	30%			
5550	株式会社ウッディーコイケ	9	秩父市	落合・滝ノ沢26	36	0.10	すぎ	61	13	396		定性	119.0	30%			
5551	株式会社ウッディーコイケ	9	秩父市	落合・滝ノ沢26	38	0.26	すぎ	60	12	389		定性	117.0	30%			
5552	株式会社ウッディーコイケ	9	秩父市	落合・滝ノ沢26	39	0.27	すぎ	60	12	389		定性	117.0	30%			
5553	株式会社ウッディーコイケ	9	秩父市	落合・滝ノ沢26	43	0.74	すぎ	66	14	432		定性	130.0	30%			
5554	株式会社ウッディーコイケ	9	秩父市	落合・滝ノ沢26	44	0.22	すぎ	66	14	432		定性	130.0	30%			
5555	株式会社ウッディーコイケ	9	秩父市	落合・滝ノ沢26	45	0.13	すぎ	77	16	487		定性	146.0	30%			
5556	株式会社ウッディーコイケ	9	秩父市	落合・滝ノ沢26	46	0.38	すぎ	66	14	432		定性	130.0	30%			
5557	株式会社ウッディーコイケ	9	秩父市	落合・滝ノ沢26	48ア	0.34	すぎ	82	17	510		定性	153.0	30%			
5558	株式会社ウッディーコイケ	9	秩父市	落合・滝ノ沢26	48イ	0.15	すぎ	62	13	403		定性	121.0	30%			
5559	株式会社ウッディーコイケ	9	秩父市	落合・滝ノ沢26	49	0.24	すぎ	67	14	439		定性	132.0	30%			
5560	株式会社ウッディーコイケ	9	秩父市	落合・滝ノ沢26	50	0.57	すぎ	62	13	403		定性	121.0	30%			
5561	株式会社ウッディーコイケ	9	秩父市	落合・滝ノ沢26	51	0.90	すぎ	66	14	432		定性	130.0	30%			
5562	株式会社ウッディーコイケ	9	秩父市	落合・滝ノ沢26	52	0.12	すぎ	66	14	432		定性	130.0	30%			
5563	株式会社ウッディーコイケ	9	秩父市	落合・滝ノ沢26	53ア	0.65	すぎ	61	13	396		定性	119.0	30%			
5564	株式会社ウッディーコイケ	9	秩父市	落合・滝ノ沢26	53イ	0.59	すぎ	66	14	432		定性	130.0	30%			
5565	株式会社ウッディーコイケ	9	秩父市	落合・滝ノ沢26	54	0.04	すぎ	76	16	482		定性	145.0	30%			
5566	株式会社ウッディーコイケ	9	秩父市	落合・滝ノ沢26	55	1.08	すぎ	66	14	432		定性	130.0	30%			
5567	株式会社ウッディーコイケ	9	秩父市	落合・滝ノ沢26	58ア	0.52	すぎ	60	12	389		定性	117.0	30%			
5568	株式会社ウッディーコイケ	9	秩父市	落合・滝ノ沢26	58イ	0.25	すぎ	66	14	432		定性	130.0	30%			
5569	株式会社ウッディーコイケ	9	秩父市	落合・滝ノ沢27	2	0.68	すぎ	67	14	439		定性	132.0	30%			
5570	株式会社ウッディーコイケ	9	秩父市	落合・滝ノ沢27	3ア	1.19	すぎ	67	14	439		定性	132.0	30%			
5571	株式会社ウッディーコイケ	9	秩父市	落合・滝ノ沢27	3イ	0.26	すぎ	48	10	288		定性	86.0	30%			
5572	株式会社ウッディーコイケ	9	秩父市	落合・滝ノ沢27	3ウ	0.37	すぎ	46	10	269		定性	81.0	30%			
5573	株式会社ウッディーコイケ	9	秩父市	落合・滝ノ沢27	4イ	0.21	すぎ	61	13	396		定性	119.0	30%			
5574	株式会社ウッディーコイケ	9	秩父市	落合・滝ノ沢27	5	1.20	すぎ	46	10	269		定性	81.0	30%			
5575	株式会社ウッディーコイケ	9	秩父市	落合・滝ノ沢27	6イ	0.08	すぎ	62	13	403		定性	121.0	30%			
5576	株式会社ウッディーコイケ	9	秩父市	落合・滝ノ沢27	8ア	0.10	すぎ	62	13	403		定性	121.0	30%			
5577	株式会社ウッディーコイケ	9	秩父市	落合・滝ノ沢27	8イ	0.10	すぎ	66	14	432		定性	130.0	30%			
5578	株式会社ウッディーコイケ	9	秩父市	落合・滝ノ沢27	8ウ	0.05	すぎ	59	12	382		定性	115.0	30%			
5579	株式会社ウッディーコイケ	9	秩父市	落合・滝ノ沢27	9	0.30	すぎ	67	14	439		定性	132.0	30%			
5580	株式会社ウッディーコイケ	9	秩父市	落合・滝ノ沢27	10	0.24	すぎ	67	14	439		定性	132.0	30%			
5581	株式会社ウッディーコイケ	9	秩父市	落合・滝ノ沢27	11	0.09	すぎ	67	14	439		定性	132.0	30%			
5582	株式会社ウッディーコイケ	9	秩父市	落合・滝ノ沢27	12	0.08	すぎ	67	14	439		定性	132.0	30%			
5583	株式会社ウッディーコイケ	9	秩父市	落合・滝ノ沢27	14	0.16	すぎ	61	13	396		定性	119.0	30%			
5584	株式会社ウッディーコイケ	9	秩父市	落合・滝ノ沢27	15	0.47	すぎ	61	13	396		定性	119.0	30%			
5585	株式会社ウッディーコイケ	9	秩父市	落合・滝ノ沢27	16	0.10	すぎ	61	13	396		定性	119.0	30%			

番号	事業実施主体	事業実施年度（令和）	所在場所			間伐を実施する森林の現況						間伐の内容			対図番号（団地番号、林小班番号等）	交付金希望	備考
			市町村	林班	小班	面積（ha）	樹種	林齢	齢級	立木材積（m3）	摘要	間伐の方法	間伐立木材積(m3)	間伐率（材積率%）			
5586	株式会社ウッディーコイケ	9	秩父市	落合・滝ノ沢27	19ア	0.20	すぎ	47	10	279		定性	84.0	30%			
5587	株式会社ウッディーコイケ	9	秩父市	落合・滝ノ沢27	20ア	0.03	すぎ	47	10	279		定性	84.0	30%			
5588	株式会社ウッディーコイケ	9	秩父市	落合・滝ノ沢27	20イ	0.11	すぎ	46	10	269		定性	81.0	30%			
5589	株式会社ウッディーコイケ	9	秩父市	落合・滝ノ沢27	20ウ	0.05	すぎ	46	10	269		定性	81.0	30%			
5590	株式会社ウッディーコイケ	9	秩父市	落合・滝ノ沢27	20エ	0.24	すぎ	63	13	410		定性	123.0	30%			
5591	株式会社ウッディーコイケ	9	秩父市	落合・滝ノ沢27	21	0.13	すぎ	67	14	439		定性	132.0	30%			
5592	株式会社ウッディーコイケ	9	秩父市	落合・滝ノ沢27	22	0.18	すぎ	60	12	389		定性	117.0	30%			
5593	株式会社ウッディーコイケ	9	秩父市	落合・滝ノ沢27	23ア	0.49	すぎ	58	12	374		定性	112.0	30%			
5594	株式会社ウッディーコイケ	9	秩父市	落合・滝ノ沢27	24ア	0.25	すぎ	62	13	403		定性	121.0	30%			
5595	株式会社ウッディーコイケ	9	秩父市	落合・滝ノ沢27	24イ	0.27	すぎ	65	13	425		定性	128.0	30%			
5596	株式会社ウッディーコイケ	9	秩父市	落合・滝ノ沢27	25イ	0.80	すぎ	66	14	432		定性	130.0	30%			
5597	株式会社ウッディーコイケ	9	秩父市	落合・滝ノ沢27	26	0.11	すぎ	65	13	425		定性	128.0	30%			
5598	株式会社ウッディーコイケ	9	秩父市	落合・滝ノ沢27	27イ	0.47	すぎ	67	14	439		定性	132.0	30%			
5599	株式会社ウッディーコイケ	9	秩父市	落合・滝ノ沢27	28	0.17	すぎ	67	14	439		定性	132.0	30%			
5600	株式会社ウッディーコイケ	9	秩父市	落合・滝ノ沢27	29ア	0.16	すぎ	47	10	279		定性	84.0	30%			
5601	株式会社ウッディーコイケ	9	秩父市	落合・滝ノ沢27	29イ	0.11	ひのき	47	10	217		定性	65.0	30%			
5602	株式会社ウッディーコイケ	9	秩父市	落合・滝ノ沢27	30	0.11	すぎ	69	14	449		定性	135.0	30%			
5603	株式会社ウッディーコイケ	9	秩父市	落合・滝ノ沢27	31	0.30	すぎ	62	13	403		定性	121.0	30%			
5604	株式会社ウッディーコイケ	9	秩父市	落合・滝ノ沢27	32ア	0.10	すぎ	61	13	396		定性	119.0	30%			
5605	株式会社ウッディーコイケ	9	秩父市	落合・滝ノ沢27	34ア	0.15	すぎ	61	13	396		定性	119.0	30%			
5606	株式会社ウッディーコイケ	9	秩父市	落合・滝ノ沢27	34イ	0.29	すぎ	68	14	444		定性	133.0	30%			
5607	株式会社ウッディーコイケ	9	秩父市	落合・滝ノ沢28	6ア	0.21	すぎ	68	14	444		定性	133.0	30%			
5608	株式会社ウッディーコイケ	9	秩父市	落合・滝ノ沢28	6イ	0.20	すぎ	58	12	374		定性	112.0	30%			
5609	株式会社ウッディーコイケ	9	秩父市	落合・滝ノ沢28	7	0.47	すぎ	57	12	367		定性	110.0	30%			
5610	株式会社ウッディーコイケ	9	秩父市	落合・滝ノ沢28	8	0.69	すぎ	57	12	367		定性	110.0	30%			
5611	株式会社ウッディーコイケ	9	秩父市	落合・滝ノ沢28	9	0.73	すぎ	57	12	367		定性	110.0	30%			
5612	株式会社ウッディーコイケ	9	秩父市	落合・滝ノ沢28	10	1.45	すぎ	64	13	417		定性	125.0	30%			
5613	株式会社ウッディーコイケ	9	秩父市	落合・滝ノ沢28	11	0.67	すぎ	57	12	367		定性	110.0	30%			
5614	株式会社ウッディーコイケ	9	秩父市	落合・滝ノ沢28	13ア	0.15	すぎ	55	11	351		定性	105.0	30%			
5615	株式会社ウッディーコイケ	9	秩父市	落合・滝ノ沢28	13イ	0.14	すぎ	51	11	316		定性	95.0	30%			
5616	株式会社ウッディーコイケ	9	秩父市	落合・滝ノ沢28	14ア	0.51	すぎ	72	15	463		定性	139.0	30%			
5617	株式会社ウッディーコイケ	9	秩父市	落合・滝ノ沢28	15ア	0.24	すぎ	59	12	382		定性	115.0	30%			
5618	株式会社ウッディーコイケ	9	秩父市	落合・滝ノ沢28	15イ	0.33	ひのき	46	10	208		定性	62.0	30%			
5619	株式会社ウッディーコイケ	9	秩父市	落合・滝ノ沢28	16イ	0.20	すぎ	61	13	396		定性	119.0	30%			
5620	株式会社ウッディーコイケ	9	秩父市	落合・滝ノ沢28	17	0.82	すぎ	65	13	425		定性	128.0	30%			
5621	株式会社ウッディーコイケ	9	秩父市	落合・滝ノ沢28	18ア	0.61	すぎ	67	14	439		定性	132.0	30%			
5622	株式会社ウッディーコイケ	9	秩父市	落合・滝ノ沢28	18イ	1.31	すぎ	63	13	410		定性	123.0	30%			
5623	株式会社ウッディーコイケ	9	秩父市	落合・滝ノ沢28	19ア	0.20	すぎ	67	14	439		定性	132.0	30%			
5624	株式会社ウッディーコイケ	9	秩父市	落合・滝ノ沢28	19イ	0.31	すぎ	63	13	410		定性	123.0	30%			
5625	株式会社ウッディーコイケ	9	秩父市	落合・滝ノ沢28	20ア	0.35	すぎ	67	14	439		定性	132.0	30%			
5626	株式会社ウッディーコイケ	9	秩父市	落合・滝ノ沢28	20イ	0.33	すぎ	64	13	417		定性	125.0	30%			
5627	株式会社ウッディーコイケ	9	秩父市	落合・滝ノ沢28	21イ	0.85	すぎ	65	13	425		定性	128.0	30%			
5628	株式会社ウッディーコイケ	9	秩父市	落合・滝ノ沢28	22イ	0.62	すぎ	65	13	425		定性	128.0	30%			
5629	株式会社ウッディーコイケ	9	秩父市	落合・滝ノ沢28	23	0.19	すぎ	68	14	444		定性	133.0	30%			

番号	事業実施主体	事業実施年度（令和）	所在場所			間伐を実施する森林の現況						間伐の内容			対図番号（団地番号、林小班番号等）	交付金希望	備考
			市町村	林班	小班	面積（ha）	樹種	林齢	齢級	立木材積（m3）	摘要	間伐の方法	間伐立木材積(m3)	間伐率（材積率%）			
5630	株式会社ウッディーコイケ	9	秩父市	落合・滝ノ沢28	24	1.49	すぎ	65	13	425		定性	128.0	30%			
5631	株式会社ウッディーコイケ	9	秩父市	落合・滝ノ沢28	25	0.20	すぎ	68	14	444		定性	133.0	30%			
5632	株式会社ウッディーコイケ	9	秩父市	落合・滝ノ沢28	26ア	0.65	すぎ	65	13	425		定性	128.0	30%			
5633	株式会社ウッディーコイケ	9	秩父市	落合・滝ノ沢28	26イ	0.70	すぎ	63	13	410		定性	123.0	30%			
5634	株式会社ウッディーコイケ	9	秩父市	落合・滝ノ沢28	26ウ	0.12	すぎ	59	12	382		定性	115.0	30%			
5635	株式会社ウッディーコイケ	9	秩父市	落合・滝ノ沢28	27	0.27	すぎ	82	17	510		定性	153.0	30%			
5636	株式会社ウッディーコイケ	9	秩父市	落合・滝ノ沢28	28	0.51	すぎ	67	14	439		定性	132.0	30%			
5637	株式会社ウッディーコイケ	9	秩父市	落合・滝ノ沢28	29イ	0.50	すぎ	66	14	432		定性	130.0	30%			
5638	株式会社ウッディーコイケ	9	秩父市	落合・滝ノ沢28	30	1.13	すぎ	65	13	425		定性	128.0	30%			
5639	株式会社ウッディーコイケ	9	秩父市	落合・滝ノ沢28	31	0.47	すぎ	65	13	425		定性	128.0	30%			
5640	株式会社ウッディーコイケ	9	秩父市	落合・滝ノ沢29	2	0.72	すぎ	65	13	425		定性	128.0	30%			
5641	株式会社ウッディーコイケ	9	秩父市	落合・滝ノ沢29	3	1.63	すぎ	56	12	359		定性	108.0	30%			
5642	株式会社ウッディーコイケ	9	秩父市	落合・滝ノ沢29	4イ	0.30	すぎ	66	14	432		定性	130.0	30%			
5643	株式会社ウッディーコイケ	9	秩父市	落合・滝ノ沢29	6	0.23	すぎ	79	16	496		定性	149.0	30%			
5644	株式会社ウッディーコイケ	9	秩父市	落合・滝ノ沢29	7	0.20	すぎ	57	12	367		定性	110.0	30%			
5645	株式会社ウッディーコイケ	9	秩父市	落合・滝ノ沢29	8ア	0.30	すぎ	57	12	367		定性	110.0	30%			
5646	株式会社ウッディーコイケ	9	秩父市	落合・滝ノ沢29	9	0.92	すぎ	59	12	382		定性	115.0	30%			
5647	株式会社ウッディーコイケ	9	秩父市	落合・滝ノ沢29	10ア	0.17	すぎ	60	12	389		定性	117.0	30%			
5648	株式会社ウッディーコイケ	9	秩父市	落合・滝ノ沢29	10イ	0.17	すぎ	68	14	444		定性	133.0	30%			
5649	株式会社ウッディーコイケ	9	秩父市	落合・滝ノ沢29	11ア	0.26	すぎ	66	14	432		定性	130.0	30%			
5650	株式会社ウッディーコイケ	9	秩父市	落合・滝ノ沢29	11イ	0.26	からまつ	66	14	332		定性	100.0	30%			
5651	株式会社ウッディーコイケ	9	秩父市	落合・滝ノ沢29	12	0.14	すぎ	89	18	540		定性	162.0	30%			
5652	株式会社ウッディーコイケ	9	秩父市	落合・滝ノ沢29	13	1.10	すぎ	67	14	439		定性	132.0	30%			
5653	株式会社ウッディーコイケ	9	秩父市	落合・滝ノ沢29	14	3.00	すぎ	66	14	432		定性	130.0	30%			
5654	株式会社ウッディーコイケ	9	秩父市	落合・滝ノ沢29	15	2.29	すぎ	56	12	359		定性	108.0	30%			
5655	株式会社ウッディーコイケ	9	秩父市	落合・滝ノ沢29	16	1.43	すぎ	59	12	382		定性	115.0	30%			
5656	株式会社ウッディーコイケ	9	秩父市	落合・滝ノ沢29	17ア	0.38	すぎ	74	15	473		定性	142.0	30%			
5657	株式会社ウッディーコイケ	9	秩父市	落合・滝ノ沢29	17イ	0.56	すぎ	67	14	439		定性	132.0	30%			
5658	株式会社ウッディーコイケ	9	秩父市	落合・滝ノ沢29	18ア	0.83	すぎ	51	11	316		定性	95.0	30%			
5659	株式会社ウッディーコイケ	9	秩父市	落合・滝ノ沢29	18イ	1.66	すぎ	59	12	382		定性	115.0	30%			
5660	株式会社ウッディーコイケ	9	秩父市	落合・滝ノ沢29	18ウ	0.25	すぎ	67	14	439		定性	132.0	30%			
5661	株式会社ウッディーコイケ	9	秩父市	落合・滝ノ沢29	18エ	0.50	からまつ	59	12	301		定性	90.0	30%			
5662	株式会社ウッディーコイケ	9	秩父市	落合・滝ノ沢29	19	0.75	すぎ	66	14	432		定性	130.0	30%			
5663	株式会社ウッディーコイケ	9	秩父市	落合・滝ノ沢29	20	2.87	すぎ	66	14	432		定性	130.0	30%			
5664	株式会社ウッディーコイケ	9	秩父市	落合・滝ノ沢29	21ア	0.70	すぎ	79	16	496		定性	149.0	30%			
5665	株式会社ウッディーコイケ	9	秩父市	落合・滝ノ沢29	21イ	3.90	すぎ	56	12	359		定性	108.0	30%			
5666	株式会社ウッディーコイケ	9	秩父市	落合・滝ノ沢30	1イ	15.66	すぎ	62	13	403		定性	121.0	30%			
5667	株式会社ウッディーコイケ	9	秩父市	落合・滝ノ沢30	2	0.68	すぎ	69	14	449		定性	135.0	30%			
5668	株式会社ウッディーコイケ	9	秩父市	落合・滝ノ沢30	3イ	3.00	すぎ	65	13	425		定性	128.0	30%			
5669	株式会社ウッディーコイケ	9	秩父市	落合・滝ノ沢30	4	1.86	すぎ	66	14	432		定性	130.0	30%			
5670	株式会社ウッディーコイケ	9	秩父市	落合・滝ノ沢30	5	7.28	すぎ	62	13	403		定性	121.0	30%			
5671	株式会社ウッディーコイケ	9	秩父市	落合・滝ノ沢30	6	1.67	すぎ	57	12	367		定性	110.0	30%			
5672	株式会社ウッディーコイケ	9	秩父市	落合・滝ノ沢30	7ア	5.06	すぎ	63	13	410		定性	123.0	30%			
5673	株式会社ウッディーコイケ	9	秩父市	落合・滝ノ沢30	8ウ	3.41	すぎ	64	13	417		定性	125.0	30%			

番号	事業実施主体	事業実施年度（令和）	所在場所			間伐を実施する森林の現況						間伐の内容			対図番号（団地番号、林小班番号等）	交付金希望	備考
			市町村	林班	小班	面積（ha）	樹種	林齢	齢級	立木材積（m3）	摘要	間伐の方法	間伐立木材積(m3)	間伐率（材積率%）			
5674	株式会社ウッディーコイケ	10	秩父市	落合・滝ノ沢31	1	0.54	すぎ	48	10	288		定性	86.0	30%			
5675	株式会社ウッディーコイケ	10	秩父市	落合・滝ノ沢31	3	0.14	すぎ	65	13	425		定性	128.0	30%			
5676	株式会社ウッディーコイケ	10	秩父市	落合・滝ノ沢31	4ア	1.00	すぎ	47	10	279		定性	84.0	30%			
5677	株式会社ウッディーコイケ	10	秩父市	落合・滝ノ沢31	4イ	1.30	すぎ	74	15	473		定性	142.0	30%			
5678	株式会社ウッディーコイケ	10	秩父市	落合・滝ノ沢31	5	0.27	すぎ	74	15	473		定性	142.0	30%			
5679	株式会社ウッディーコイケ	10	秩父市	落合・滝ノ沢31	6	0.18	すぎ	74	15	473		定性	142.0	30%			
5680	株式会社ウッディーコイケ	10	秩父市	落合・滝ノ沢31	7ア	1.45	すぎ	68	14	444		定性	133.0	30%			
5681	株式会社ウッディーコイケ	10	秩父市	落合・滝ノ沢31	8	0.57	すぎ	67	14	439		定性	132.0	30%			
5682	株式会社ウッディーコイケ	10	秩父市	落合・滝ノ沢31	9ア	1.65	すぎ	66	14	432		定性	130.0	30%			
5683	株式会社ウッディーコイケ	10	秩父市	落合・滝ノ沢31	9イ	0.95	すぎ	63	13	410		定性	123.0	30%			
5684	株式会社ウッディーコイケ	10	秩父市	落合・滝ノ沢31	9ウ	0.40	すぎ	57	12	367		定性	110.0	30%			
5685	株式会社ウッディーコイケ	10	秩父市	落合・滝ノ沢31	9エ	0.30	すぎ	67	14	439		定性	132.0	30%			
5686	株式会社ウッディーコイケ	10	秩父市	落合・滝ノ沢31	10	0.27	すぎ	61	13	396		定性	119.0	30%			
5687	株式会社ウッディーコイケ	10	秩父市	落合・滝ノ沢31	11イ	2.26	すぎ	60	12	389		定性	117.0	30%			
5688	株式会社ウッディーコイケ	10	秩父市	落合・滝ノ沢31	12イ	0.20	すぎ	67	14	439		定性	132.0	30%			
5689	株式会社ウッディーコイケ	10	秩父市	落合・滝ノ沢31	13	0.26	すぎ	61	13	396		定性	119.0	30%			
5690	株式会社ウッディーコイケ	10	秩父市	落合・滝ノ沢31	14	0.47	すぎ	61	13	396		定性	119.0	30%			
5691	株式会社ウッディーコイケ	10	秩父市	落合・滝ノ沢31	15ア	0.10	すぎ	67	14	439		定性	132.0	30%			
5692	株式会社ウッディーコイケ	10	秩父市	落合・滝ノ沢31	15イ	0.65	すぎ	63	13	410		定性	123.0	30%			
5693	株式会社ウッディーコイケ	10	秩父市	落合・滝ノ沢31	15ウ	0.15	すぎ	65	13	425		定性	128.0	30%			
5694	株式会社ウッディーコイケ	10	秩父市	落合・滝ノ沢31	16	0.12	すぎ	56	12	359		定性	108.0	30%			
5695	株式会社ウッディーコイケ	10	秩父市	落合・滝ノ沢31	17	0.16	すぎ	71	15	458		定性	137.0	30%			
5696	株式会社ウッディーコイケ	10	秩父市	落合・滝ノ沢31	18	0.20	すぎ	67	14	439		定性	132.0	30%			
5697	株式会社ウッディーコイケ	10	秩父市	落合・滝ノ沢31	19	0.53	すぎ	58	12	374		定性	112.0	30%			
5698	株式会社ウッディーコイケ	10	秩父市	落合・滝ノ沢31	20	0.81	すぎ	67	14	439		定性	132.0	30%			
5699	株式会社ウッディーコイケ	10	秩父市	落合・滝ノ沢31	21	0.61	すぎ	65	13	425		定性	128.0	30%			
5700	株式会社ウッディーコイケ	10	秩父市	落合・滝ノ沢31	22	0.43	すぎ	74	15	473		定性	142.0	30%			
5701	株式会社ウッディーコイケ	10	秩父市	落合・滝ノ沢31	23	0.64	すぎ	65	13	425		定性	128.0	30%			
5702	株式会社ウッディーコイケ	10	秩父市	落合・滝ノ沢31	24	0.20	すぎ	56	12	359		定性	108.0	30%			
5703	株式会社ウッディーコイケ	10	秩父市	落合・滝ノ沢31	25	0.20	すぎ	67	14	439		定性	132.0	30%			
5704	株式会社ウッディーコイケ	10	秩父市	落合・滝ノ沢31	26	0.74	すぎ	62	13	403		定性	121.0	30%			
5705	株式会社ウッディーコイケ	10	秩父市	落合・滝ノ沢31	27	0.43	すぎ	67	14	439		定性	132.0	30%			
5706	株式会社ウッディーコイケ	10	秩父市	落合・滝ノ沢31	28	0.73	すぎ	54	11	343		定性	103.0	30%			
5707	株式会社ウッディーコイケ	10	秩父市	落合・滝ノ沢31	29	0.05	すぎ	62	13	403		定性	121.0	30%			
5708	株式会社ウッディーコイケ	10	秩父市	落合・滝ノ沢31	30	0.12	すぎ	62	13	403		定性	121.0	30%			
5709	株式会社ウッディーコイケ	10	秩父市	落合・滝ノ沢31	32	0.33	すぎ	62	13	403		定性	121.0	30%			
5710	株式会社ウッディーコイケ	10	秩父市	落合・滝ノ沢32	7	0.54	すぎ	61	13	396		定性	119.0	30%			
5711	株式会社ウッディーコイケ	10	秩父市	落合・滝ノ沢32	8	0.06	すぎ	61	13	396		定性	119.0	30%			
5712	株式会社ウッディーコイケ	10	秩父市	落合・滝ノ沢32	9ア	0.19	すぎ	61	13	396		定性	119.0	30%			
5713	株式会社ウッディーコイケ	10	秩父市	落合・滝ノ沢32	9イ	0.10	すぎ	61	13	396		定性	119.0	30%			
5714	株式会社ウッディーコイケ	10	秩父市	落合・滝ノ沢32	10	1.59	すぎ	66	14	432		定性	130.0	30%			
5715	株式会社ウッディーコイケ	10	秩父市	落合・滝ノ沢32	12	0.20	すぎ	61	13	396		定性	119.0	30%			
5716	株式会社ウッディーコイケ	10	秩父市	落合・滝ノ沢32	13ア	0.87	すぎ	61	13	396		定性	119.0	30%			
5717	株式会社ウッディーコイケ	10	秩父市	落合・滝ノ沢32	13イ	0.40	すぎ	69	14	449		定性	135.0	30%			

番号	事業実施主体	事業実施年度（令和）	所在場所			間伐を実施する森林の現況						間伐の内容			対図番号（団地番号、林小班番号等）	交付金希望	備考
			市町村	林班	小班	面積（ha）	樹種	林齢	齢級	立木材積（m3）	摘要	間伐の方法	間伐立木材積(m3)	間伐率（材積率%）			
5718	株式会社ウッディーコイケ	10	秩父市	落合・滝ノ沢32	13ウ	0.23	すぎ	67	14	439		定性	132.0	30%			
5719	株式会社ウッディーコイケ	10	秩父市	落合・滝ノ沢32	13エ	0.07	すぎ	56	12	359		定性	108.0	30%			
5720	株式会社ウッディーコイケ	10	秩父市	落合・滝ノ沢32	13オ	0.20	さわら	68	14	444		定性	133.0	30%			
5721	株式会社ウッディーコイケ	10	秩父市	落合・滝ノ沢32	14ア	0.42	すぎ	61	13	396		定性	119.0	30%			
5722	株式会社ウッディーコイケ	10	秩父市	落合・滝ノ沢32	14イ	0.90	すぎ	79	16	496		定性	149.0	30%			
5723	株式会社ウッディーコイケ	10	秩父市	落合・滝ノ沢32	15	0.13	すぎ	67	14	439		定性	132.0	30%			
5724	株式会社ウッディーコイケ	10	秩父市	落合・滝ノ沢32	16ア	0.35	すぎ	57	12	367		定性	110.0	30%			
5725	株式会社ウッディーコイケ	10	秩父市	落合・滝ノ沢32	16イ	0.77	すぎ	52	11	325		定性	98.0	30%			
5726	株式会社ウッディーコイケ	10	秩父市	落合・滝ノ沢32	16ウ	0.10	すぎ	52	11	325		定性	98.0	30%			
5727	株式会社ウッディーコイケ	10	秩父市	落合・滝ノ沢32	44ア	0.49	すぎ	51	11	316		定性	95.0	30%			
5728	株式会社ウッディーコイケ	10	秩父市	落合・滝ノ沢32	44イ	0.29	すぎ	69	14	449		定性	135.0	30%			
5729	株式会社ウッディーコイケ	10	秩父市	落合・滝ノ沢32	45	0.06	すぎ	67	14	439		定性	132.0	30%			
5730	株式会社ウッディーコイケ	10	秩父市	落合・滝ノ沢32	50	0.31	すぎ	75	15	477		定性	143.0	30%			
5731	株式会社ウッディーコイケ	10	秩父市	落合・滝ノ沢32	51	0.34	すぎ	55	11	351		定性	105.0	30%			
5732	株式会社ウッディーコイケ	10	秩父市	落合・滝ノ沢32	52ア	0.64	すぎ	74	15	473		定性	142.0	30%			
5733	株式会社ウッディーコイケ	10	秩父市	落合・滝ノ沢32	52イ	0.21	すぎ	67	14	439		定性	132.0	30%			
5734	株式会社ウッディーコイケ	10	秩父市	落合・滝ノ沢32	53ア	0.33	すぎ	67	14	439		定性	132.0	30%			
5735	株式会社ウッディーコイケ	10	秩父市	落合・滝ノ沢32	53イ	0.19	すぎ	74	15	473		定性	142.0	30%			
5736	株式会社ウッディーコイケ	10	秩父市	落合・滝ノ沢32	54	0.61	すぎ	62	13	403		定性	121.0	30%			
5737	株式会社ウッディーコイケ	10	秩父市	落合・滝ノ沢32	55	0.16	すぎ	89	18	540		定性	162.0	30%			
5738	株式会社ウッディーコイケ	10	秩父市	落合・滝ノ沢32	57	0.31	すぎ	67	14	439		定性	132.0	30%			
5739	株式会社ウッディーコイケ	10	秩父市	落合・滝ノ沢32	58	0.20	すぎ	60	12	389		定性	117.0	30%			
5740	株式会社ウッディーコイケ	10	秩父市	落合・滝ノ沢32	59	2.44	すぎ	69	14	449		定性	135.0	30%			
5741	株式会社ウッディーコイケ	10	秩父市	落合・滝ノ沢32	60	0.18	すぎ	61	13	396		定性	119.0	30%			
5742	株式会社ウッディーコイケ	10	秩父市	落合・滝ノ沢32	61	0.22	すぎ	64	13	417		定性	125.0	30%			
5743	株式会社ウッディーコイケ	10	秩父市	落合・滝ノ沢32	66	0.20	すぎ	73	15	468		定性	140.0	30%			
5744	株式会社ウッディーコイケ	10	秩父市	落合・滝ノ沢32	67	0.07	すぎ	66	14	432		定性	130.0	30%			
5745	株式会社ウッディーコイケ	10	秩父市	落合・滝ノ沢32	68ア	0.46	すぎ	63	13	410		定性	123.0	30%			
5746	株式会社ウッディーコイケ	10	秩父市	落合・滝ノ沢32	68イ	0.14	すぎ	30	6	93		定性	28.0	30%			
5747	株式会社ウッディーコイケ	10	秩父市	落合・滝ノ沢32	69	0.05	すぎ	29	6	83		定性	25.0	30%			
5748	株式会社ウッディーコイケ	10	秩父市	落合・滝ノ沢32	70イ	0.05	すぎ	66	14	432		定性	130.0	30%			
5749	株式会社ウッディーコイケ	10	秩父市	落合・滝ノ沢32	71	0.08	すぎ	65	13	425		定性	128.0	30%			
5750	株式会社ウッディーコイケ	10	秩父市	落合・滝ノ沢32	72ア	0.58	すぎ	61	13	396		定性	119.0	30%			
5751	株式会社ウッディーコイケ	10	秩父市	落合・滝ノ沢32	72イ	0.05	ひのき	30	6	69		定性	21.0	30%			
5752	株式会社ウッディーコイケ	10	秩父市	落合・滝ノ沢32	73	0.97	すぎ	84	17	519		定性	156.0	30%			
5753	株式会社ウッディーコイケ	10	秩父市	落合・滝ノ沢32	74	0.06	すぎ	76	16	482		定性	145.0	30%			
5754	株式会社ウッディーコイケ	10	秩父市	落合・滝ノ沢32	75ア	0.09	すぎ	66	14	432		定性	130.0	30%			
5755	株式会社ウッディーコイケ	10	秩父市	落合・滝ノ沢32	75イ	0.09	すぎ	61	13	396		定性	119.0	30%			
5756	株式会社ウッディーコイケ	10	秩父市	落合・滝ノ沢32	76ア	0.12	すぎ	58	12	374		定性	112.0	30%			
5757	株式会社ウッディーコイケ	10	秩父市	落合・滝ノ沢32	76イ	0.58	すぎ	48	10	288		定性	86.0	30%			
5758	株式会社ウッディーコイケ	10	秩父市	落合・滝ノ沢32	77	1.54	すぎ	71	15	458		定性	137.0	30%			
5759	株式会社ウッディーコイケ	10	秩父市	落合・滝ノ沢32	78	3.60	すぎ	67	14	439		定性	132.0	30%			
5760	株式会社ウッディーコイケ	10	秩父市	落合・滝ノ沢32	84ア	0.43	すぎ	66	14	432		定性	130.0	30%			
5761	株式会社ウッディーコイケ	10	秩父市	落合・滝ノ沢32	84イ	0.09	すぎ	82	17	510		定性	153.0	30%			

番号	事業実施主体	事業実施年度（令和）	所在場所			間伐を実施する森林の現況						間伐の内容			対図番号（団地番号、林小班番号等）	交付金希望	備考
			市町村	林班	小班	面積（ha）	樹種	林齢	齢級	立木材積（m3）	摘要	間伐の方法	間伐立木材積(m3)	間伐率（材積率%）			
5762	株式会社ウッディーコイケ	10	秩父市	落合・滝ノ沢32	85	0.26	すぎ	47	10	279		定性	84.0	30%			
5763	株式会社ウッディーコイケ	10	秩父市	落合・滝ノ沢32	86	0.76	すぎ	67	14	439		定性	132.0	30%			
5764	株式会社ウッディーコイケ	10	秩父市	落合・滝ノ沢32	87	0.30	すぎ	67	14	439		定性	132.0	30%			
5765	株式会社ウッディーコイケ	10	秩父市	落合・滝ノ沢32	88ア	0.30	すぎ	66	14	432		定性	130.0	30%			
5766	株式会社ウッディーコイケ	10	秩父市	落合・滝ノ沢32	89ア	0.26	すぎ	46	10	269		定性	81.0	30%			
5767	株式会社ウッディーコイケ	10	秩父市	落合・滝ノ沢32	89イ	0.14	すぎ	62	13	403		定性	121.0	30%			
5768	株式会社ウッディーコイケ	10	秩父市	落合・滝ノ沢32	89ウ	0.39	すぎ	63	13	410		定性	123.0	30%			
5769	株式会社ウッディーコイケ	10	秩父市	落合・滝ノ沢32	89エ	0.13	すぎ	45	9	260		定性	78.0	30%			
5770	株式会社ウッディーコイケ	10	秩父市	落合・滝ノ沢32	91	0.20	すぎ	64	13	417		定性	125.0	30%			
5771	株式会社ウッディーコイケ	10	秩父市	落合・滝ノ沢32	92	0.61	すぎ	55	11	351		定性	105.0	30%			
5772	株式会社ウッディーコイケ	10	秩父市	落合・滝ノ沢32	93ア	0.05	すぎ	29	6	83		定性	25.0	30%			
5773	株式会社ウッディーコイケ	10	秩父市	落合・滝ノ沢32	93イ	0.06	すぎ	30	6	93		定性	28.0	30%			
5774	株式会社ウッディーコイケ	10	秩父市	落合・滝ノ沢32	94	0.05	すぎ	49	10	297		定性	89.0	30%			
5775	株式会社ウッディーコイケ	10	秩父市	落合・滝ノ沢32	96	0.04	すぎ	87	18	532		定性	160.0	30%			
5776	株式会社ウッディーコイケ	10	秩父市	落合・滝ノ沢32	97	0.10	すぎ	61	13	396		定性	119.0	30%			
5777	株式会社ウッディーコイケ	10	秩父市	落合・滝ノ沢32	98	0.10	すぎ	74	15	473		定性	142.0	30%			
5778	株式会社ウッディーコイケ	10	秩父市	落合・滝ノ沢32	99	0.40	すぎ	66	14	432		定性	130.0	30%			
5779	株式会社ウッディーコイケ	10	秩父市	落合・滝ノ沢32	100	0.19	すぎ	66	14	432		定性	130.0	30%			
5780	株式会社ウッディーコイケ	10	秩父市	落合・滝ノ沢32	101ア	0.20	すぎ	55	11	351		定性	105.0	30%			
5781	株式会社ウッディーコイケ	10	秩父市	落合・滝ノ沢32	101イ	0.22	すぎ	51	11	316		定性	95.0	30%			
5782	株式会社ウッディーコイケ	10	秩父市	落合・滝ノ沢32	102イ	0.09	すぎ	31	7	104		定性	31.0	30%			
5783	株式会社ウッディーコイケ	10	秩父市	落合・滝ノ沢32	105ア	0.32	すぎ	86	18	527		定性	158.0	30%			
5784	株式会社ウッディーコイケ	10	秩父市	落合・滝ノ沢32	106ア	0.02	すぎ	86	18	527		定性	158.0	30%			
5785	株式会社ウッディーコイケ	10	秩父市	落合・滝ノ沢32	109イ	0.25	すぎ	66	14	432		定性	130.0	30%			
5786	株式会社ウッディーコイケ	10	秩父市	落合・滝ノ沢33	1ア	2.12	すぎ	61	13	396		定性	119.0	30%			
5787	株式会社ウッディーコイケ	10	秩父市	落合・滝ノ沢33	1イ	0.25	すぎ	81	17	505		定性	152.0	30%			
5788	株式会社ウッディーコイケ	10	秩父市	落合・滝ノ沢33	1ウ	0.12	すぎ	81	17	505		定性	152.0	30%			
5789	株式会社ウッディーコイケ	10	秩父市	落合・滝ノ沢33	3ア	0.64	すぎ	64	13	417		定性	125.0	30%			
5790	株式会社ウッディーコイケ	10	秩父市	落合・滝ノ沢33	4イ	0.18	すぎ	64	13	417		定性	125.0	30%			
5791	株式会社ウッディーコイケ	10	秩父市	落合・滝ノ沢33	5ア	0.80	すぎ	57	12	367		定性	110.0	30%			
5792	株式会社ウッディーコイケ	10	秩父市	落合・滝ノ沢33	5イ	0.56	すぎ	72	15	463		定性	139.0	30%			
5793	株式会社ウッディーコイケ	10	秩父市	落合・滝ノ沢33	6	0.14	すぎ	67	14	439		定性	132.0	30%			
5794	株式会社ウッディーコイケ	10	秩父市	落合・滝ノ沢33	7	0.66	すぎ	68	14	444		定性	133.0	30%			
5795	株式会社ウッディーコイケ	10	秩父市	落合・滝ノ沢33	8	0.44	すぎ	63	13	410		定性	123.0	30%			
5796	株式会社ウッディーコイケ	10	秩父市	落合・滝ノ沢33	9	0.07	すぎ	68	14	444		定性	133.0	30%			
5797	株式会社ウッディーコイケ	10	秩父市	落合・滝ノ沢33	10ア	0.72	すぎ	84	17	519		定性	156.0	30%			
5798	株式会社ウッディーコイケ	10	秩父市	落合・滝ノ沢33	10イ	0.52	すぎ	66	14	432		定性	130.0	30%			
5799	株式会社ウッディーコイケ	10	秩父市	落合・滝ノ沢33	15ア	0.53	すぎ	84	17	519		定性	156.0	30%			
5800	株式会社ウッディーコイケ	10	秩父市	落合・滝ノ沢33	15イ	0.10	すぎ	64	13	417		定性	125.0	30%			
5801	株式会社ウッディーコイケ	10	秩父市	落合・滝ノ沢33	16	0.65	すぎ	64	13	417		定性	125.0	30%			
5802	株式会社ウッディーコイケ	10	秩父市	落合・滝ノ沢33	17	0.37	すぎ	81	17	505		定性	152.0	30%			
5803	株式会社ウッディーコイケ	10	秩父市	落合・滝ノ沢33	18	0.06	すぎ	73	15	468		定性	140.0	30%			
5804	株式会社ウッディーコイケ	10	秩父市	落合・滝ノ沢33	21ア	0.27	すぎ	81	17	505		定性	152.0	30%			
5805	株式会社ウッディーコイケ	10	秩父市	落合・滝ノ沢33	21イ	1.12	すぎ	83	17	514		定性	154.0	30%			

番号	事業実施主体	事業実施年度（令和）	所在場所			間伐を実施する森林の現況						間伐の内容			対図番号（団地番号、林小班番号等）	交付金希望	備考
			市町村	林班	小班	面積（ha）	樹種	林齢	齢級	立木材積（m3）	摘要	間伐の方法	間伐立木材積(m3)	間伐率（材積率%）			
5806	株式会社ウッディーコイケ	10	秩父市	落合・滝ノ沢33	24ア	0.12	ひのき	56	12	293		定性	88.0	30%			
5807	株式会社ウッディーコイケ	10	秩父市	落合・滝ノ沢33	24イ	0.76	すぎ	74	15	473		定性	142.0	30%			
5808	株式会社ウッディーコイケ	10	秩父市	落合・滝ノ沢33	26	0.31	すぎ	81	17	505		定性	152.0	30%			
5809	株式会社ウッディーコイケ	10	秩父市	落合・滝ノ沢33	27	3.01	すぎ	71	15	458		定性	137.0	30%			
5810	株式会社ウッディーコイケ	10	秩父市	落合・滝ノ沢33	28	1.38	すぎ	68	14	444		定性	133.0	30%			
5811	株式会社ウッディーコイケ	10	秩父市	落合・滝ノ沢33	29	0.48	すぎ	67	14	439		定性	132.0	30%			
5812	株式会社ウッディーコイケ	10	秩父市	落合・滝ノ沢33	30	0.62	すぎ	67	14	439		定性	132.0	30%			
5813	株式会社ウッディーコイケ	10	秩父市	落合・滝ノ沢33	31イ	2.34	すぎ	66	14	432		定性	130.0	30%			
5814	株式会社ウッディーコイケ	10	秩父市	落合・滝ノ沢33	35	0.65	すぎ	66	14	432		定性	130.0	30%			
5815	株式会社ウッディーコイケ	10	秩父市	落合・滝ノ沢33	36	2.26	すぎ	66	14	432		定性	130.0	30%			
5816	株式会社ウッディーコイケ	10	秩父市	落合・滝ノ沢34	4	4.90	すぎ	71	15	458		定性	137.0	30%			
5817	株式会社ウッディーコイケ	10	秩父市	落合・滝ノ沢34	5ア	2.49	すぎ	67	14	439		定性	132.0	30%			
5818	株式会社ウッディーコイケ	10	秩父市	落合・滝ノ沢34	5ウ	1.78	すぎ	66	14	432		定性	130.0	30%			
5819	株式会社ウッディーコイケ	10	秩父市	落合・滝ノ沢34	7イ	0.41	すぎ	67	14	439		定性	132.0	30%			
5820	株式会社ウッディーコイケ	10	秩父市	落合・滝ノ沢34	7ウ	0.29	すぎ	47	10	279		定性	84.0	30%			
5821	株式会社ウッディーコイケ	10	秩父市	落合・滝ノ沢34	9	0.49	すぎ	63	13	410		定性	123.0	30%			
5822	株式会社ウッディーコイケ	10	秩父市	落合・滝ノ沢34	10ア	1.25	ひのき	36	8	121		定性	36.0	30%			
5823	株式会社ウッディーコイケ	10	秩父市	落合・滝ノ沢34	10イ	0.50	すぎ	48	10	288		定性	86.0	30%			
5824	株式会社ウッディーコイケ	11	秩父市	落合・滝ノ沢35	1ア	0.30	すぎ	68	14	444		定性	133.0	30%			
5825	株式会社ウッディーコイケ	11	秩父市	落合・滝ノ沢35	2	0.75	すぎ	67	14	439		定性	132.0	30%			
5826	株式会社ウッディーコイケ	11	秩父市	落合・滝ノ沢35	3	0.12	すぎ	56	12	359		定性	108.0	30%			
5827	株式会社ウッディーコイケ	11	秩父市	落合・滝ノ沢35	4ア	0.82	すぎ	69	14	449		定性	135.0	30%			
5828	株式会社ウッディーコイケ	11	秩父市	落合・滝ノ沢35	4イ	0.16	すぎ	57	12	367		定性	110.0	30%			
5829	株式会社ウッディーコイケ	11	秩父市	落合・滝ノ沢35	6イ	0.25	すぎ	68	14	444		定性	133.0	30%			
5830	株式会社ウッディーコイケ	11	秩父市	落合・滝ノ沢35	6ウ	0.13	すぎ	68	14	444		定性	133.0	30%			
5831	株式会社ウッディーコイケ	11	秩父市	落合・滝ノ沢35	7ア	0.12	すぎ	65	13	425		定性	128.0	30%			
5832	株式会社ウッディーコイケ	11	秩父市	落合・滝ノ沢35	7エ	0.10	すぎ	63	13	410		定性	123.0	30%			
5833	株式会社ウッディーコイケ	11	秩父市	落合・滝ノ沢35	7オ	0.36	すぎ	67	14	439		定性	132.0	30%			
5834	株式会社ウッディーコイケ	11	秩父市	落合・滝ノ沢35	8ア	0.20	すぎ	61	13	396		定性	119.0	30%			
5835	株式会社ウッディーコイケ	11	秩父市	落合・滝ノ沢35	8イ	0.20	すぎ	62	13	403		定性	121.0	30%			
5836	株式会社ウッディーコイケ	11	秩父市	落合・滝ノ沢36	4イ	2.55	すぎ	63	13	410		定性	123.0	30%			
5837	株式会社ウッディーコイケ	11	秩父市	落合・滝ノ沢36	5	0.20	すぎ	76	16	482		定性	145.0	30%			
5838	株式会社ウッディーコイケ	11	秩父市	落合・滝ノ沢36	6ア	0.20	すぎ	61	13	396		定性	119.0	30%			
5839	株式会社ウッディーコイケ	11	秩父市	落合・滝ノ沢36	6イ	0.39	すぎ	77	16	487		定性	146.0	30%			
5840	株式会社ウッディーコイケ	11	秩父市	落合・滝ノ沢36	7ア	0.20	すぎ	61	13	396		定性	119.0	30%			
5841	株式会社ウッディーコイケ	11	秩父市	落合・滝ノ沢36	7イ	0.18	すぎ	66	14	432		定性	130.0	30%			
5842	株式会社ウッディーコイケ	11	秩父市	落合・滝ノ沢36	8	0.40	すぎ	76	16	482		定性	145.0	30%			
5843	株式会社ウッディーコイケ	11	秩父市	落合・滝ノ沢36	10	0.32	すぎ	72	15	463		定性	139.0	30%			
5844	株式会社ウッディーコイケ	11	秩父市	落合・滝ノ沢36	11	0.77	すぎ	72	15	463		定性	139.0	30%			
5845	株式会社ウッディーコイケ	11	秩父市	落合・滝ノ沢36	12	0.14	すぎ	67	14	439		定性	132.0	30%			
5846	株式会社ウッディーコイケ	11	秩父市	落合・滝ノ沢36	13	0.10	すぎ	69	14	449		定性	135.0	30%			
5847	株式会社ウッディーコイケ	11	秩父市	落合・滝ノ沢37	6	0.33	すぎ	67	14	439		定性	132.0	30%			
5848	株式会社ウッディーコイケ	11	秩父市	落合・滝ノ沢37	7	0.57	すぎ	61	13	396		定性	119.0	30%			
5849	株式会社ウッディーコイケ	11	秩父市	落合・滝ノ沢37	9ウ	0.25	すぎ	66	14	432		定性	130.0	30%			

番号	事業実施主体	事業実施年度（令和）	所在場所			間伐を実施する森林の現況						間伐の内容			対図番号（団地番号、林小班番号等）	交付金希望	備考
			市町村	林班	小班	面積（ha）	樹種	林齢	齢級	立木材積（m3）	摘要	間伐の方法	間伐立木材積(m3)	間伐率（材積率%）			
5850	株式会社ウッディーコイケ	11	秩父市	落合・滝ノ沢37	12	0.02	すぎ	64	13	417		定性	125.0	30%			
5851	株式会社ウッディーコイケ	11	秩父市	落合・滝ノ沢37	13	0.51	すぎ	66	14	432		定性	130.0	30%			
5852	株式会社ウッディーコイケ	11	秩父市	落合・滝ノ沢37	14ア	0.54	すぎ	58	12	374		定性	112.0	30%			
5853	株式会社ウッディーコイケ	11	秩父市	落合・滝ノ沢37	14イ	0.02	すぎ	79	16	496		定性	149.0	30%			
5854	株式会社ウッディーコイケ	11	秩父市	落合・滝ノ沢37	15	0.05	すぎ	67	14	439		定性	132.0	30%			
5855	株式会社ウッディーコイケ	11	秩父市	落合・滝ノ沢37	16	0.53	すぎ	67	14	439		定性	132.0	30%			
5856	株式会社ウッディーコイケ	11	秩父市	落合・滝ノ沢37	19	0.15	すぎ	60	12	389		定性	117.0	30%			
5857	株式会社ウッディーコイケ	11	秩父市	落合・滝ノ沢37	20ア	0.09	すぎ	63	13	410		定性	123.0	30%			
5858	株式会社ウッディーコイケ	11	秩父市	落合・滝ノ沢37	20イ	0.18	すぎ	65	13	425		定性	128.0	30%			
5859	株式会社ウッディーコイケ	11	秩父市	落合・滝ノ沢37	21ア	0.10	すぎ	57	12	367		定性	110.0	30%			
5860	株式会社ウッディーコイケ	11	秩父市	落合・滝ノ沢37	21イ	0.20	すぎ	63	13	410		定性	123.0	30%			
5861	株式会社ウッディーコイケ	11	秩父市	落合・滝ノ沢37	22	0.15	すぎ	53	11	334		定性	100.0	30%			
5862	株式会社ウッディーコイケ	11	秩父市	落合・滝ノ沢37	23ア	0.01	すぎ	89	18	540		定性	162.0	30%			
5863	株式会社ウッディーコイケ	11	秩父市	落合・滝ノ沢37	23イ	0.26	すぎ	67	14	439		定性	132.0	30%			
5864	株式会社ウッディーコイケ	11	秩父市	落合・滝ノ沢37	24	0.10	すぎ	69	14	449		定性	135.0	30%			
5865	株式会社ウッディーコイケ	11	秩父市	落合・滝ノ沢37	25ア	0.04	すぎ	60	12	389		定性	117.0	30%			
5866	株式会社ウッディーコイケ	11	秩父市	落合・滝ノ沢37	26ア	0.11	すぎ	61	13	396		定性	119.0	30%			
5867	株式会社ウッディーコイケ	11	秩父市	落合・滝ノ沢37	30イ	0.17	すぎ	59	12	382		定性	115.0	30%			
5868	株式会社ウッディーコイケ	11	秩父市	落合・滝ノ沢37	33ア	0.10	すぎ	63	13	410		定性	123.0	30%			
5869	株式会社ウッディーコイケ	11	秩父市	落合・滝ノ沢37	35	0.12	すぎ	46	10	269		定性	81.0	30%			
5870	株式会社ウッディーコイケ	11	秩父市	落合・滝ノ沢37	36	0.39	すぎ	52	11	325		定性	98.0	30%			
5871	株式会社ウッディーコイケ	11	秩父市	落合・滝ノ沢37	37ア	0.08	すぎ	57	12	367		定性	110.0	30%			
5872	株式会社ウッディーコイケ	11	秩父市	落合・滝ノ沢37	37イ	0.17	すぎ	62	13	403		定性	121.0	30%			
5873	株式会社ウッディーコイケ	11	秩父市	落合・滝ノ沢37	38	0.23	すぎ	68	14	444		定性	133.0	30%			
5874	株式会社ウッディーコイケ	11	秩父市	落合・滝ノ沢37	39ア	0.05	すぎ	61	13	396		定性	119.0	30%			
5875	株式会社ウッディーコイケ	11	秩父市	落合・滝ノ沢37	39イ	0.25	すぎ	58	12	374		定性	112.0	30%			
5876	株式会社ウッディーコイケ	11	秩父市	落合・滝ノ沢37	39ウ	0.07	ひのき	46	10	208		定性	62.0	30%			
5877	株式会社ウッディーコイケ	11	秩父市	落合・滝ノ沢37	40	0.09	すぎ	79	16	496		定性	149.0	30%			
5878	株式会社ウッディーコイケ	11	秩父市	落合・滝ノ沢38	1ア	0.20	ひのき	64	13	348		定性	104.0	30%			
5879	株式会社ウッディーコイケ	11	秩父市	落合・滝ノ沢38	1イ	0.40	すぎ	62	13	403		定性	121.0	30%			
5880	株式会社ウッディーコイケ	11	秩父市	落合・滝ノ沢38	5ア	0.70	すぎ	56	12	359		定性	108.0	30%			
5881	株式会社ウッディーコイケ	11	秩父市	落合・滝ノ沢38	5イ	4.22	すぎ	66	14	432		定性	130.0	30%			
5882	株式会社ウッディーコイケ	11	秩父市	落合・滝ノ沢38	6	1.94	すぎ	76	16	482		定性	145.0	30%			
5883	株式会社ウッディーコイケ	11	秩父市	落合・滝ノ沢38	7	3.06	すぎ	68	14	444		定性	133.0	30%			
5884	株式会社ウッディーコイケ	11	秩父市	落合・滝ノ沢38	8	1.59	すぎ	72	15	463		定性	139.0	30%			
5885	株式会社ウッディーコイケ	11	秩父市	落合・滝ノ沢38	9	2.43	すぎ	69	14	449		定性	135.0	30%			
5886	株式会社ウッディーコイケ	11	秩父市	落合・滝ノ沢38	10ア	1.27	すぎ	89	18	540		定性	162.0	30%			
5887	株式会社ウッディーコイケ	11	秩父市	落合・滝ノ沢38	10イ	0.30	すぎ	52	11	325		定性	98.0	30%			
5888	株式会社ウッディーコイケ	11	秩父市	落合・滝ノ沢38	11ア	1.50	すぎ	69	14	449		定性	135.0	30%			
5889	株式会社ウッディーコイケ	11	秩父市	落合・滝ノ沢38	11イ	2.40	すぎ	75	15	477		定性	143.0	30%			
5890	株式会社ウッディーコイケ	11	秩父市	落合・滝ノ沢38	12ア	0.10	ひのき	89	18	453		定性	136.0	30%			
5891	株式会社ウッディーコイケ	11	秩父市	落合・滝ノ沢38	12イ	0.94	すぎ	67	14	439		定性	132.0	30%			
5892	株式会社ウッディーコイケ	11	秩父市	落合・滝ノ沢38	13	1.24	すぎ	67	14	439		定性	132.0	30%			
5893	株式会社ウッディーコイケ	11	秩父市	落合・滝ノ沢38	14	0.29	すぎ	84	17	519		定性	156.0	30%			

番号	事業実施主体	事業実施年度（令和）	所在場所			間伐を実施する森林の現況						間伐の内容			対図番号（団地番号、林小班番号等）	交付金希望	備考
			市町村	林班	小班	面積（ha）	樹種	林齢	齢級	立木材積（m3）	摘要	間伐の方法	間伐立木材積(m3)	間伐率（材積率%）			
5894	株式会社ウッディーコイケ	11	秩父市	落合・滝ノ沢38	15	0.32	すぎ	67	14	439		定性	132.0	30%			
5895	株式会社ウッディーコイケ	11	秩父市	落合・滝ノ沢38	16ア	0.32	すぎ	67	14	439		定性	132.0	30%			
5896	株式会社ウッディーコイケ	11	秩父市	落合・滝ノ沢38	16イ	0.32	すぎ	76	16	482		定性	145.0	30%			
5897	株式会社ウッディーコイケ	11	秩父市	落合・滝ノ沢38	17イ	0.30	すぎ	67	14	439		定性	132.0	30%			
5898	株式会社ウッディーコイケ	11	秩父市	落合・滝ノ沢38	18ア	5.15	すぎ	60	12	389		定性	117.0	30%			
5899	株式会社ウッディーコイケ	11	秩父市	落合・滝ノ沢38	602	1.16	すぎ	64	13	417		定性	125.0	30%			
5900	株式会社ウッディーコイケ	11	秩父市	落合・滝ノ沢39	1	6.28	すぎ	69	14	449		定性	135.0	30%			
5901	株式会社ウッディーコイケ	11	秩父市	落合・滝ノ沢39	2イ	0.25	すぎ	52	11	325		定性	98.0	30%			
5902	株式会社ウッディーコイケ	11	秩父市	落合・滝ノ沢39	2ウ	0.38	すぎ	57	12	367		定性	110.0	30%			
5903	株式会社ウッディーコイケ	11	秩父市	落合・滝ノ沢39	3	1.06	すぎ	84	17	519		定性	156.0	30%			
5904	株式会社ウッディーコイケ	11	秩父市	落合・滝ノ沢39	6イ	1.64	すぎ	56	12	359		定性	108.0	30%			
5905	株式会社ウッディーコイケ	11	秩父市	落合・滝ノ沢39	7	1.03	すぎ	63	13	410		定性	123.0	30%			
5906	株式会社ウッディーコイケ	11	秩父市	落合・滝ノ沢39	8ア	1.13	すぎ	45	9	260		定性	78.0	30%			
5907	株式会社ウッディーコイケ	11	秩父市	落合・滝ノ沢39	8イ	1.13	すぎ	77	16	487		定性	146.0	30%			
5908	株式会社ウッディーコイケ	11	秩父市	落合・滝ノ沢39	10	0.41	すぎ	56	12	359		定性	108.0	30%			
5909	株式会社ウッディーコイケ	11	秩父市	落合・滝ノ沢39	11	1.14	すぎ	68	14	444		定性	133.0	30%			
5910	株式会社ウッディーコイケ	11	秩父市	落合・滝ノ沢39	12	0.16	すぎ	57	12	367		定性	110.0	30%			
5911	株式会社ウッディーコイケ	11	秩父市	落合・滝ノ沢39	13	0.40	すぎ	72	15	463		定性	139.0	30%			
5912	株式会社ウッディーコイケ	11	秩父市	落合・滝ノ沢39	14イ	0.45	すぎ	80	16	500		定性	150.0	30%			
5913	株式会社ウッディーコイケ	11	秩父市	落合・滝ノ沢39	14ウ	0.15	すぎ	71	15	458		定性	137.0	30%			
5914	株式会社ウッディーコイケ	11	秩父市	落合・滝ノ沢39	15	0.13	すぎ	67	14	439		定性	132.0	30%			
5915	株式会社ウッディーコイケ	11	秩父市	落合・滝ノ沢39	16	0.01	すぎ	52	11	325		定性	98.0	30%			
5916	株式会社ウッディーコイケ	11	秩父市	落合・滝ノ沢39	17イ	0.14	すぎ	55	11	351		定性	105.0	30%			
5917	株式会社ウッディーコイケ	11	秩父市	落合・滝ノ沢39	17ウ	0.26	すぎ	67	14	439		定性	132.0	30%			
5918	株式会社ウッディーコイケ	11	秩父市	落合・滝ノ沢39	17エ	0.49	すぎ	64	13	417		定性	125.0	30%			
5919	株式会社ウッディーコイケ	11	秩父市	落合・滝ノ沢39	18ア	1.55	すぎ	53	11	334		定性	100.0	30%			
5920	株式会社ウッディーコイケ	11	秩父市	落合・滝ノ沢39	18ウ	0.10	すぎ	59	12	382		定性	115.0	30%			
5921	株式会社ウッディーコイケ	11	秩父市	落合・滝ノ沢39	18エ	0.11	すぎ	68	14	444		定性	133.0	30%			
5922	株式会社ウッディーコイケ	11	秩父市	落合・滝ノ沢39	19イ	0.02	すぎ	72	15	463		定性	139.0	30%			
5923	株式会社ウッディーコイケ	11	秩父市	落合・滝ノ沢39	19ウ	0.30	すぎ	58	12	374		定性	112.0	30%			
5924	株式会社ウッディーコイケ	11	秩父市	落合・滝ノ沢40	1	0.12	すぎ	104	21	540		定性	162.0	30%			
5925	株式会社ウッディーコイケ	11	秩父市	落合・滝ノ沢40	2	0.38	ひのき	104	21	453		定性	136.0	30%			
5926	株式会社ウッディーコイケ	11	秩父市	落合・滝ノ沢40	3	0.13	すぎ	60	12	389		定性	117.0	30%			
5927	株式会社ウッディーコイケ	11	秩父市	落合・滝ノ沢40	6	0.60	すぎ	47	10	279		定性	84.0	30%			
5928	株式会社ウッディーコイケ	11	秩父市	落合・滝ノ沢40	7ア	0.14	すぎ	53	11	334		定性	100.0	30%			
5929	株式会社ウッディーコイケ	11	秩父市	落合・滝ノ沢40	7イ	0.27	すぎ	61	13	396		定性	119.0	30%			
5930	株式会社ウッディーコイケ	11	秩父市	落合・滝ノ沢40	8	0.32	すぎ	48	10	288		定性	86.0	30%			
5931	株式会社ウッディーコイケ	11	秩父市	落合・滝ノ沢40	9ア	0.43	すぎ	48	10	288		定性	86.0	30%			
5932	株式会社ウッディーコイケ	11	秩父市	落合・滝ノ沢40	9イ	0.86	すぎ	67	14	439		定性	132.0	30%			
5933	株式会社ウッディーコイケ	11	秩父市	落合・滝ノ沢40	10	0.22	すぎ	62	13	403		定性	121.0	30%			
5934	株式会社ウッディーコイケ	11	秩父市	落合・滝ノ沢40	11	0.24	すぎ	57	12	367		定性	110.0	30%			
5935	株式会社ウッディーコイケ	11	秩父市	落合・滝ノ沢40	12	0.43	すぎ	61	13	396		定性	119.0	30%			
5936	株式会社ウッディーコイケ	11	秩父市	落合・滝ノ沢40	13ア	0.10	すぎ	51	11	316		定性	95.0	30%			
5937	株式会社ウッディーコイケ	11	秩父市	落合・滝ノ沢40	13ウ	1.50	すぎ	62	13	403		定性	121.0	30%			

番号	事業実施主体	事業実施年度（令和）	所在場所			間伐を実施する森林の現況						間伐の内容			対図番号（団地番号、林小班番号等）	交付金希望	備考
			市町村	林班	小班	面積（ha）	樹種	林齢	齢級	立木材積（m3）	摘要	間伐の方法	間伐立木材積(m3)	間伐率（材積率%）			
5938	株式会社ウッディーコイケ	11	秩父市	落合・滝ノ沢40	15	2.35	すぎ	67	14	439		定性	132.0	30%			
5939	株式会社ウッディーコイケ	11	秩父市	落合・滝ノ沢40	16	0.10	すぎ	62	13	403		定性	121.0	30%			
5940	株式会社ウッディーコイケ	11	秩父市	落合・滝ノ沢40	17ア	0.19	すぎ	60	12	389		定性	117.0	30%			
5941	株式会社ウッディーコイケ	11	秩父市	落合・滝ノ沢40	17イ	0.09	すぎ	54	11	343		定性	103.0	30%			
5942	株式会社ウッディーコイケ	11	秩父市	落合・滝ノ沢40	18ア	0.17	すぎ	60	12	389		定性	117.0	30%			
5943	株式会社ウッディーコイケ	11	秩父市	落合・滝ノ沢40	18イ	0.07	すぎ	54	11	343		定性	103.0	30%			
5944	株式会社ウッディーコイケ	11	秩父市	落合・滝ノ沢40	19	0.64	すぎ	71	15	458		定性	137.0	30%			
5945	株式会社ウッディーコイケ	11	秩父市	落合・滝ノ沢40	20	1.16	すぎ	52	11	325		定性	98.0	30%			
5946	株式会社ウッディーコイケ	11	秩父市	落合・滝ノ沢40	22ア	0.10	すぎ	63	13	410		定性	123.0	30%			
5947	株式会社ウッディーコイケ	11	秩父市	落合・滝ノ沢40	23イ	1.56	すぎ	66	14	432		定性	130.0	30%			
5948	株式会社ウッディーコイケ	11	秩父市	落合・滝ノ沢40	23ウ	0.61	すぎ	53	11	334		定性	100.0	30%			
5949	株式会社ウッディーコイケ	11	秩父市	落合・滝ノ沢40	25	0.47	すぎ	64	13	417		定性	125.0	30%			
5950	株式会社ウッディーコイケ	11	秩父市	落合・滝ノ沢40	602	0.43	ひのき	50	10	245		定性	74.0	30%			
5951	株式会社ウッディーコイケ	11	秩父市	落合・滝ノ沢41	1イ	4.92	すぎ	61	13	396		定性	119.0	30%			
5952	株式会社ウッディーコイケ	11	秩父市	落合・滝ノ沢41	2イ	1.52	すぎ	64	13	417		定性	125.0	30%			
5953	株式会社ウッディーコイケ	11	秩父市	落合・滝ノ沢41	3	0.20	すぎ	84	17	519		定性	156.0	30%			
5954	株式会社ウッディーコイケ	11	秩父市	落合・滝ノ沢41	13	0.70	すぎ	53	11	334		定性	100.0	30%			
5955	株式会社ウッディーコイケ	11	秩父市	落合・滝ノ沢41	14	1.30	すぎ	62	13	403		定性	121.0	30%			
5956	株式会社ウッディーコイケ	11	秩父市	落合・滝ノ沢41	15	0.20	すぎ	69	14	449		定性	135.0	30%			
5957	株式会社ウッディーコイケ	11	秩父市	落合・滝ノ沢41	18	0.45	すぎ	83	17	514		定性	154.0	30%			
5958	株式会社ウッディーコイケ	11	秩父市	落合・滝ノ沢41	19	0.04	すぎ	71	15	458		定性	137.0	30%			
5959	株式会社ウッディーコイケ	11	秩父市	落合・滝ノ沢41	20	0.16	すぎ	54	11	343		定性	103.0	30%			
5960	株式会社ウッディーコイケ	11	秩父市	落合・滝ノ沢41	21イ	0.25	すぎ	66	14	432		定性	130.0	30%			
5961	株式会社ウッディーコイケ	11	秩父市	落合・滝ノ沢41	22	0.25	すぎ	69	14	449		定性	135.0	30%			
5962	株式会社ウッディーコイケ	11	秩父市	落合・滝ノ沢41	24	0.49	すぎ	66	14	432		定性	130.0	30%			
5963	株式会社ウッディーコイケ	11	秩父市	落合・滝ノ沢41	25ア	0.79	すぎ	67	14	439		定性	132.0	30%			
5964	株式会社ウッディーコイケ	11	秩父市	落合・滝ノ沢41	25イ	0.38	すぎ	53	11	334		定性	100.0	30%			
5965	株式会社ウッディーコイケ	11	秩父市	落合・滝ノ沢41	26	0.50	すぎ	67	14	439		定性	132.0	30%			
5966	株式会社ウッディーコイケ	11	秩父市	落合・滝ノ沢41	27イ	0.13	すぎ	79	16	496		定性	149.0	30%			
5967	株式会社ウッディーコイケ	11	秩父市	落合・滝ノ沢41	27ウ	0.10	すぎ	64	13	417		定性	125.0	30%			
5968	株式会社ウッディーコイケ	11	秩父市	落合・滝ノ沢41	28	0.07	すぎ	66	14	432		定性	130.0	30%			
5969	株式会社ウッディーコイケ	11	秩父市	落合・滝ノ沢41	29	0.78	すぎ	55	11	351		定性	105.0	30%			
5970	株式会社ウッディーコイケ	11	秩父市	落合・滝ノ沢41	30	0.17	すぎ	55	11	351		定性	105.0	30%			
5971	株式会社ウッディーコイケ	11	秩父市	落合・滝ノ沢41	31	0.10	すぎ	62	13	403		定性	121.0	30%			
5972	株式会社ウッディーコイケ	11	秩父市	落合・滝ノ沢41	32ア	0.50	すぎ	46	10	269		定性	81.0	30%			
5973	株式会社ウッディーコイケ	11	秩父市	落合・滝ノ沢41	32イ	0.53	すぎ	66	14	432		定性	130.0	30%			
5974	株式会社ウッディーコイケ	11	秩父市	落合・滝ノ沢41	32ウ	0.10	すぎ	55	11	351		定性	105.0	30%			
5975	株式会社ウッディーコイケ	11	秩父市	落合・滝ノ沢41	33ア	0.50	すぎ	55	11	351		定性	105.0	30%			
5976	株式会社ウッディーコイケ	11	秩父市	落合・滝ノ沢41	33イ	1.57	すぎ	52	11	325		定性	98.0	30%			
5977	株式会社ウッディーコイケ	11	秩父市	落合・滝ノ沢41	34	0.52	すぎ	47	10	279		定性	84.0	30%			
5978	株式会社ウッディーコイケ	11	秩父市	落合・滝ノ沢41	36ア	0.01	すぎ	100	20	540		定性	162.0	30%			
5979	株式会社ウッディーコイケ	11	秩父市	落合・滝ノ沢41	36イ	0.05	すぎ	33	7	124		定性	37.0	30%			
5980	株式会社ウッディーコイケ	11	秩父市	落合・滝ノ沢41	37	0.06	すぎ	33	7	124		定性	37.0	30%			
5981	株式会社ウッディーコイケ	11	秩父市	落合・滝ノ沢41	42ア	0.09	すぎ	29	6	83		定性	25.0	30%			

番号	事業実施主体	事業実施年度（令和）	所在場所			間伐を実施する森林の現況						間伐の内容			対図番号（団地番号、林小班番号等）	交付金希望	備考
			市町村	林班	小班	面積（ha）	樹種	林齢	齢級	立木材積（m3）	摘要	間伐の方法	間伐立木材積(m3)	間伐率（材積率%）			
5982	株式会社ウッディーコイケ	11	秩父市	落合・滝ノ沢41	43	0.08	すぎ	60	12	389		定性	117.0	30%			
5983	株式会社ウッディーコイケ	11	秩父市	落合・滝ノ沢41	44ア	0.24	ひのき	94	19	453		定性	136.0	30%			
5984	株式会社ウッディーコイケ	11	秩父市	落合・滝ノ沢41	45ア	0.05	すぎ	59	12	382		定性	115.0	30%			
5985	株式会社ウッディーコイケ	11	秩父市	落合・滝ノ沢41	45イ	0.02	すぎ	33	7	124		定性	37.0	30%			
5986	株式会社ウッディーコイケ	11	秩父市	落合・滝ノ沢41	45ウ	0.25	ひのき	94	19	453		定性	136.0	30%			
5987	株式会社ウッディーコイケ	11	秩父市	落合・滝ノ沢41	47	0.05	ひのき	84	17	436		定性	131.0	30%			
5988	株式会社ウッディーコイケ	11	秩父市	落合・滝ノ沢41	48	0.33	すぎ	48	10	288		定性	86.0	30%			
5989	株式会社ウッディーコイケ	11	秩父市	落合・滝ノ沢41	49	0.13	すぎ	46	10	269		定性	81.0	30%			
5990	株式会社ウッディーコイケ	11	秩父市	落合・滝ノ沢41	52ア	0.05	すぎ	59	12	382		定性	115.0	30%			
5991	株式会社ウッディーコイケ	11	秩父市	落合・滝ノ沢41	52イ	0.05	ひのき	30	6	69		定性	21.0	30%			
5992	株式会社ウッディーコイケ	11	秩父市	落合・滝ノ沢41	53ウ	0.10	すぎ	53	11	334		定性	100.0	30%			
5993	株式会社ウッディーコイケ	11	秩父市	落合・滝ノ沢41	54イ	0.05	すぎ	69	14	449		定性	135.0	30%			
5994	株式会社ウッディーコイケ	11	秩父市	落合・滝ノ沢41	55ア	0.42	すぎ	74	15	473		定性	142.0	30%			
5995	株式会社ウッディーコイケ	11	秩父市	落合・滝ノ沢41	55イ	0.13	すぎ	109	22	540		定性	162.0	30%			
5996	株式会社ウッディーコイケ	11	秩父市	落合・滝ノ沢41	56	0.30	すぎ	79	16	496		定性	149.0	30%			
5997	株式会社ウッディーコイケ	11	秩父市	落合・滝ノ沢41	57	0.14	すぎ	61	13	396		定性	119.0	30%			
5998	株式会社ウッディーコイケ	11	秩父市	落合・滝ノ沢41	58ア	0.12	すぎ	59	12	382		定性	115.0	30%			
5999	株式会社ウッディーコイケ	11	秩父市	落合・滝ノ沢41	60ア	0.12	すぎ	65	13	425		定性	128.0	30%			
6000	株式会社ウッディーコイケ	11	秩父市	落合・滝ノ沢41	60イ	0.20	すぎ	66	14	432		定性	130.0	30%			
6001	株式会社ウッディーコイケ	11	秩父市	落合・滝ノ沢41	63ア	0.12	すぎ	59	12	382		定性	115.0	30%			
6002	株式会社ウッディーコイケ	11	秩父市	落合・滝ノ沢41	607	0.49	すぎ	50	10	306		定性	92.0	30%			
6003	株式会社ウッディーコイケ	11	秩父市	落合・滝ノ沢42	1ア	0.13	すぎ	32	7	113		定性	34.0	30%			
6004	株式会社ウッディーコイケ	11	秩父市	落合・滝ノ沢42	1イ	0.05	すぎ	33	7	124		定性	37.0	30%			
6005	株式会社ウッディーコイケ	11	秩父市	落合・滝ノ沢42	6ア	0.10	すぎ	58	12	374		定性	112.0	30%			
6006	株式会社ウッディーコイケ	11	秩父市	落合・滝ノ沢42	6イ	1.86	すぎ	63	13	410		定性	123.0	30%			
6007	株式会社ウッディーコイケ	11	秩父市	落合・滝ノ沢42	7ア	0.04	すぎ	77	16	487		定性	146.0	30%			
6008	株式会社ウッディーコイケ	11	秩父市	落合・滝ノ沢42	7イ	0.34	すぎ	65	13	425		定性	128.0	30%			
6009	株式会社ウッディーコイケ	11	秩父市	落合・滝ノ沢42	8	0.87	すぎ	63	13	410		定性	123.0	30%			
6010	株式会社ウッディーコイケ	11	秩父市	落合・滝ノ沢42	9	0.14	すぎ	77	16	487		定性	146.0	30%			
6011	株式会社ウッディーコイケ	11	秩父市	落合・滝ノ沢42	10	0.85	すぎ	68	14	444		定性	133.0	30%			
6012	株式会社ウッディーコイケ	11	秩父市	落合・滝ノ沢42	11ア	0.10	すぎ	60	12	389		定性	117.0	30%			
6013	株式会社ウッディーコイケ	11	秩父市	落合・滝ノ沢42	12ア	0.08	ひのき	49	10	237		定性	71.0	30%			
6014	株式会社ウッディーコイケ	11	秩父市	落合・滝ノ沢42	13	0.13	ひのき	50	10	245		定性	74.0	30%			
6015	株式会社ウッディーコイケ	11	秩父市	落合・滝ノ沢42	14	0.16	すぎ	69	14	449		定性	135.0	30%			
6016	株式会社ウッディーコイケ	11	秩父市	落合・滝ノ沢42	15ア	0.17	すぎ	69	14	449		定性	135.0	30%			
6017	株式会社ウッディーコイケ	11	秩父市	落合・滝ノ沢42	16ア	0.06	ひのき	61	13	329		定性	99.0	30%			
6018	株式会社ウッディーコイケ	11	秩父市	落合・滝ノ沢42	16イ	0.76	すぎ	69	14	449		定性	135.0	30%			
6019	株式会社ウッディーコイケ	11	秩父市	落合・滝ノ沢42	17ア	0.55	すぎ	59	12	382		定性	115.0	30%			
6020	株式会社ウッディーコイケ	11	秩父市	落合・滝ノ沢42	18	0.33	すぎ	69	14	449		定性	135.0	30%			
6021	株式会社ウッディーコイケ	11	秩父市	落合・滝ノ沢42	20	0.56	すぎ	76	16	482		定性	145.0	30%			
6022	株式会社ウッディーコイケ	11	秩父市	落合・滝ノ沢42	22ア	0.11	すぎ	56	12	359		定性	108.0	30%			
6023	株式会社ウッディーコイケ	11	秩父市	落合・滝ノ沢42	22ウ	0.33	ひのき	44	9	191		定性	57.0	30%			
6024	株式会社ウッディーコイケ	11	秩父市	落合・滝ノ沢42	25イ	0.32	すぎ	52	11	325		定性	98.0	30%			
6025	株式会社ウッディーコイケ	11	秩父市	落合・滝ノ沢42	26	0.50	すぎ	82	17	510		定性	153.0	30%			

番号	事業実施主体	事業実施年度（令和）	所在場所			間伐を実施する森林の現況						間伐の内容			対図番号（団地番号、林小班番号等）	交付金希望	備考
			市町村	林班	小班	面積（ha）	樹種	林齢	齢級	立木材積（m3）	摘要	間伐の方法	間伐立木材積(m3)	間伐率（材積率%）			
6026	株式会社ウッディーコイケ	11	秩父市	落合・滝ノ沢42	27	0.39	すぎ	48	10	288		定性	86.0	30%			
6027	株式会社ウッディーコイケ	11	秩父市	落合・滝ノ沢42	28ア	0.13	すぎ	48	10	288		定性	86.0	30%			
6028	株式会社ウッディーコイケ	11	秩父市	落合・滝ノ沢42	28ウ	0.05	ひのき	42	9	175		定性	53.0	30%			
6029	株式会社ウッディーコイケ	11	秩父市	落合・滝ノ沢42	603	0.01	すぎ	49	10	297		定性	89.0	30%			
6030	株式会社ウッディーコイケ	11	秩父市	落合・滝ノ沢42	604	0.04	すぎ	49	10	297		定性	89.0	30%			
6031	株式会社ウッディーコイケ	11	秩父市	落合・滝ノ沢43	1イ	0.39	すぎ	61	13	396		定性	119.0	30%			
6032	株式会社ウッディーコイケ	11	秩父市	落合・滝ノ沢43	2	0.30	すぎ	61	13	396		定性	119.0	30%			
6033	株式会社ウッディーコイケ	11	秩父市	落合・滝ノ沢43	3ア	0.60	すぎ	114	23	540		定性	162.0	30%			
6034	株式会社ウッディーコイケ	11	秩父市	落合・滝ノ沢43	3イ	0.42	すぎ	67	14	439		定性	132.0	30%			
6035	株式会社ウッディーコイケ	11	秩父市	落合・滝ノ沢43	4ア	0.63	すぎ	49	10	297		定性	89.0	30%			
6036	株式会社ウッディーコイケ	11	秩父市	落合・滝ノ沢43	4イ	0.25	すぎ	66	14	432		定性	130.0	30%			
6037	株式会社ウッディーコイケ	11	秩父市	落合・滝ノ沢43	4ウ	0.10	すぎ	56	12	359		定性	108.0	30%			
6038	株式会社ウッディーコイケ	11	秩父市	落合・滝ノ沢43	5	0.29	すぎ	66	14	432		定性	130.0	30%			
6039	株式会社ウッディーコイケ	11	秩父市	落合・滝ノ沢43	6ア	0.05	すぎ	55	11	351		定性	105.0	30%			
6040	株式会社ウッディーコイケ	11	秩父市	落合・滝ノ沢43	6イ	0.28	すぎ	66	14	432		定性	130.0	30%			
6041	株式会社ウッディーコイケ	11	秩父市	落合・滝ノ沢43	7	0.22	すぎ	69	14	449		定性	135.0	30%			
6042	株式会社ウッディーコイケ	11	秩父市	落合・滝ノ沢43	8	0.23	すぎ	83	17	514		定性	154.0	30%			
6043	株式会社ウッディーコイケ	11	秩父市	落合・滝ノ沢43	9	0.36	すぎ	72	15	463		定性	139.0	30%			
6044	株式会社ウッディーコイケ	11	秩父市	落合・滝ノ沢43	11	0.31	すぎ	57	12	367		定性	110.0	30%			
6045	株式会社ウッディーコイケ	11	秩父市	落合・滝ノ沢43	12	0.38	すぎ	89	18	540		定性	162.0	30%			
6046	株式会社ウッディーコイケ	11	秩父市	落合・滝ノ沢43	13ア	0.10	すぎ	89	18	540		定性	162.0	30%			
6047	株式会社ウッディーコイケ	11	秩父市	落合・滝ノ沢43	13イ	0.07	さわら	44	9	249		定性	75.0	30%			
6048	株式会社ウッディーコイケ	11	秩父市	落合・滝ノ沢43	14ア	0.22	すぎ	57	12	367		定性	110.0	30%			
6049	株式会社ウッディーコイケ	11	秩父市	落合・滝ノ沢43	14イ	0.23	すぎ	48	10	288		定性	86.0	30%			
6050	株式会社ウッディーコイケ	11	秩父市	落合・滝ノ沢43	15ア	0.77	すぎ	52	11	325		定性	98.0	30%			
6051	株式会社ウッディーコイケ	11	秩父市	落合・滝ノ沢43	16	0.31	さわら	73	15	468		定性	140.0	30%			
6052	株式会社ウッディーコイケ	11	秩父市	落合・滝ノ沢43	17ア	0.32	すぎ	53	11	334		定性	100.0	30%			
6053	株式会社ウッディーコイケ	11	秩父市	落合・滝ノ沢43	17イ	0.17	すぎ	57	12	367		定性	110.0	30%			
6054	株式会社ウッディーコイケ	11	秩父市	落合・滝ノ沢43	18	0.36	すぎ	73	15	468		定性	140.0	30%			
6055	株式会社ウッディーコイケ	11	秩父市	落合・滝ノ沢43	19ア	0.49	すぎ	63	13	410		定性	123.0	30%			
6056	株式会社ウッディーコイケ	11	秩父市	落合・滝ノ沢43	19イ	0.88	すぎ	60	12	389		定性	117.0	30%			
6057	株式会社ウッディーコイケ	11	秩父市	落合・滝ノ沢43	20	0.21	すぎ	73	15	468		定性	140.0	30%			
6058	株式会社ウッディーコイケ	11	秩父市	落合・滝ノ沢44	2イ	0.15	すぎ	55	11	351		定性	105.0	30%			
6059	株式会社ウッディーコイケ	11	秩父市	落合・滝ノ沢44	5ア	0.71	すぎ	53	11	334		定性	100.0	30%			
6060	株式会社ウッディーコイケ	11	秩父市	落合・滝ノ沢44	5イ	0.10	すぎ	59	12	382		定性	115.0	30%			
6061	株式会社ウッディーコイケ	11	秩父市	落合・滝ノ沢44	11	1.25	すぎ	64	13	417		定性	125.0	30%			
6062	株式会社ウッディーコイケ	11	秩父市	落合・滝ノ沢44	13	0.14	すぎ	74	15	473		定性	142.0	30%			
6063	株式会社ウッディーコイケ	11	秩父市	落合・滝ノ沢44	15ア	0.64	すぎ	76	16	482		定性	145.0	30%			
6064	株式会社ウッディーコイケ	11	秩父市	落合・滝ノ沢44	19ア	0.53	すぎ	74	15	473		定性	142.0	30%			
6065	株式会社ウッディーコイケ	11	秩父市	落合・滝ノ沢44	21ア	0.22	すぎ	74	15	473		定性	142.0	30%			
6066	株式会社ウッディーコイケ	11	秩父市	落合・滝ノ沢44	21イ	0.27	すぎ	66	14	432		定性	130.0	30%			
6067	株式会社ウッディーコイケ	11	秩父市	落合・滝ノ沢44	22	1.12	すぎ	60	12	389		定性	117.0	30%			
6068	株式会社ウッディーコイケ	11	秩父市	落合・滝ノ沢44	23ア	0.83	すぎ	48	10	288		定性	86.0	30%			
6069	株式会社ウッディーコイケ	11	秩父市	落合・滝ノ沢44	23イ	0.18	すぎ	46	10	269		定性	81.0	30%			

番号	事業実施主体	事業実施年度（令和）	所在場所			間伐を実施する森林の現況						間伐の内容			対図番号（団地番号、林小班番号等）	交付金希望	備考
			市町村	林班	小班	面積（ha）	樹種	林齢	齢級	立木材積（m3）	摘要	間伐の方法	間伐立木材積(m3)	間伐率（材積率%）			
6070	株式会社ウッディーコイケ	11	秩父市	落合・滝ノ沢44	23ウ	0.86	すぎ	74	15	473		定性	142.0	30%			
6071	株式会社ウッディーコイケ	11	秩父市	落合・滝ノ沢44	24イ	0.17	すぎ	62	13	403		定性	121.0	30%			
6072	株式会社ウッディーコイケ	11	秩父市	落合・滝ノ沢44	24ウ	0.52	すぎ	46	10	269		定性	81.0	30%			
6073	株式会社ウッディーコイケ	11	秩父市	落合・滝ノ沢44	29ア	0.46	すぎ	62	13	403		定性	121.0	30%			
6074	株式会社ウッディーコイケ	11	秩父市	落合・滝ノ沢44	29イ	0.40	すぎ	67	14	439		定性	132.0	30%			
6075	株式会社ウッディーコイケ	11	秩父市	落合・滝ノ沢44	30	0.52	すぎ	55	11	351		定性	105.0	30%			
6076	株式会社ウッディーコイケ	11	秩父市	落合・滝ノ沢44	609	0.55	すぎ	65	13	425		定性	128.0	30%			
6077	株式会社ウッディーコイケ	11	秩父市	落合・滝ノ沢45	10	0.06	すぎ	47	10	279		定性	84.0	30%			
6078	株式会社ウッディーコイケ	11	秩父市	落合・滝ノ沢45	11	0.07	すぎ	46	10	269		定性	81.0	30%			
6079	株式会社ウッディーコイケ	11	秩父市	落合・滝ノ沢45	13イ	0.65	すぎ	65	13	425		定性	128.0	30%			
6080	株式会社ウッディーコイケ	11	秩父市	落合・滝ノ沢45	21ア	0.01	すぎ	58	12	374		定性	112.0	30%			
6081	株式会社ウッディーコイケ	11	秩父市	落合・滝ノ沢45	21イ	0.05	ひのき	33	7	94		定性	28.0	30%			
6082	株式会社ウッディーコイケ	11	秩父市	落合・滝ノ沢45	23	0.37	すぎ	70	14	453		定性	136.0	30%			
6083	株式会社ウッディーコイケ	11	秩父市	落合・滝ノ沢46	7ア	0.18	すぎ	62	13	403		定性	121.0	30%			
6084	株式会社ウッディーコイケ	11	秩父市	落合・滝ノ沢46	7ウ	0.61	ひのき	79	16	416		定性	125.0	30%			
6085	株式会社ウッディーコイケ	11	秩父市	落合・滝ノ沢46	7エ	2.96	すぎ	59	12	382		定性	115.0	30%			
6086	株式会社ウッディーコイケ	11	秩父市	落合・滝ノ沢46	7オ	0.18	すぎ	59	12	382		定性	115.0	30%			
6087	株式会社ウッディーコイケ	11	秩父市	落合・滝ノ沢47	1	1.20	すぎ	58	12	374		定性	112.0	30%			
6088	株式会社ウッディーコイケ	11	秩父市	落合・滝ノ沢47	2	7.20	すぎ	69	14	449		定性	135.0	30%			
6089	株式会社ウッディーコイケ	11	秩父市	落合・滝ノ沢47	3	0.21	すぎ	67	14	439		定性	132.0	30%			
6090	株式会社ウッディーコイケ	11	秩父市	落合・滝ノ沢47	11	0.85	すぎ	66	14	432		定性	130.0	30%			
6091	株式会社ウッディーコイケ	11	秩父市	落合・滝ノ沢47	12	0.60	すぎ	67	14	439		定性	132.0	30%			
6092	株式会社ウッディーコイケ	11	秩父市	落合・滝ノ沢47	13	0.39	すぎ	62	13	403		定性	121.0	30%			
6093	株式会社ウッディーコイケ	11	秩父市	落合・滝ノ沢47	14	0.20	すぎ	74	15	473		定性	142.0	30%			
6094	株式会社ウッディーコイケ	11	秩父市	落合・滝ノ沢47	15	0.36	すぎ	61	13	396		定性	119.0	30%			
6095	株式会社ウッディーコイケ	11	秩父市	落合・滝ノ沢47	16	0.08	すぎ	74	15	473		定性	142.0	30%			
6096	株式会社ウッディーコイケ	11	秩父市	落合・滝ノ沢47	17	0.07	すぎ	69	14	449		定性	135.0	30%			
6097	株式会社ウッディーコイケ	11	秩父市	落合・滝ノ沢47	18	0.13	すぎ	74	15	473		定性	142.0	30%			
6098	株式会社ウッディーコイケ	11	秩父市	落合・滝ノ沢47	22	0.39	すぎ	70	14	453		定性	136.0	30%			
6099	株式会社ウッディーコイケ	11	秩父市	落合・滝ノ沢47	23	3.49	すぎ	59	12	382		定性	115.0	30%			
6100	株式会社ウッディーコイケ	11	秩父市	落合・滝ノ沢47	24	1.17	すぎ	71	15	458		定性	137.0	30%			
6101	株式会社ウッディーコイケ	11	秩父市	落合・滝ノ沢47	27	0.50	すぎ	72	15	463		定性	139.0	30%			
6102	株式会社ウッディーコイケ	11	秩父市	落合・滝ノ沢47	28	0.83	すぎ	71	15	458		定性	137.0	30%			
6103	株式会社ウッディーコイケ	11	秩父市	落合・滝ノ沢47	30	0.40	すぎ	68	14	444		定性	133.0	30%			
6104	株式会社ウッディーコイケ	11	秩父市	落合・滝ノ沢47	31	0.71	すぎ	59	12	382		定性	115.0	30%			
6105	株式会社ウッディーコイケ	11	秩父市	落合・滝ノ沢47	32イ	0.43	すぎ	68	14	444		定性	133.0	30%			
6106	株式会社ウッディーコイケ	11	秩父市	落合・滝ノ沢47	33	0.50	すぎ	68	14	444		定性	133.0	30%			
6107	株式会社ウッディーコイケ	11	秩父市	落合・滝ノ沢47	34	0.40	さわら	73	15	468		定性	140.0	30%			
6108	株式会社ウッディーコイケ	11	秩父市	落合・滝ノ沢47	35	0.28	すぎ	60	12	389		定性	117.0	30%			
6109	株式会社ウッディーコイケ	11	秩父市	落合・滝ノ沢47	37イ	0.08	ひのき	67	14	362		定性	109.0	30%			
6110	株式会社ウッディーコイケ	11	秩父市	落合・滝ノ沢47	38	0.05	すぎ	67	14	439		定性	132.0	30%			
6111	株式会社ウッディーコイケ	11	秩父市	落合・滝ノ沢47	39	0.50	すぎ	69	14	449		定性	135.0	30%			
6112	株式会社ウッディーコイケ	11	秩父市	落合・滝ノ沢47	40イ	0.50	すぎ	69	14	449		定性	135.0	30%			
6113	株式会社ウッディーコイケ	11	秩父市	落合・滝ノ沢47	41	3.89	すぎ	67	14	439		定性	132.0	30%			

番号	事業実施主体	事業実施年度（令和）	所在場所			間伐を実施する森林の現況						間伐の内容			対図番号（団地番号、林小班番号等）	交付金希望	備考
			市町村	林班	小班	面積（ha）	樹種	林齢	齢級	立木材積（m3）	摘要	間伐の方法	間伐立木材積(m3)	間伐率（材積率%）			
6114	株式会社ウッディーコイケ	11	秩父市	落合・滝ノ沢47	43	0.17	すぎ	67	14	439		定性	132.0	30%			
6115	株式会社ウッディーコイケ	11	秩父市	落合・滝ノ沢47	44イ	0.08	すぎ	66	14	432		定性	130.0	30%			
6116	株式会社ウッディーコイケ	11	秩父市	落合・滝ノ沢47	45ア	0.06	すぎ	60	12	389		定性	117.0	30%			
6117	株式会社ウッディーコイケ	11	秩父市	落合・滝ノ沢47	45イ	0.08	すぎ	99	20	540		定性	162.0	30%			
6118	株式会社ウッディーコイケ	11	秩父市	落合・滝ノ沢47	46イ	0.21	すぎ	67	14	439		定性	132.0	30%			
6119	株式会社ウッディーコイケ	11	秩父市	落合・滝ノ沢48	3	0.03	すぎ	60	12	389		定性	117.0	30%			
6120	株式会社ウッディーコイケ	11	秩父市	落合・滝ノ沢48	4	0.04	すぎ	60	12	389		定性	117.0	30%			
6121	株式会社ウッディーコイケ	11	秩父市	落合・滝ノ沢48	5	0.04	すぎ	60	12	389		定性	117.0	30%			
6122	株式会社ウッディーコイケ	11	秩父市	落合・滝ノ沢48	6	0.16	ひのき	29	6	61		定性	18.0	30%			
6123	株式会社ウッディーコイケ	11	秩父市	落合・滝ノ沢48	11	0.16	すぎ	68	14	444		定性	133.0	30%			
6124	株式会社ウッディーコイケ	11	秩父市	落合・滝ノ沢48	12ア	0.10	ひのき	29	6	61		定性	18.0	30%			
6125	株式会社ウッディーコイケ	11	秩父市	落合・滝ノ沢48	12イ	0.22	すぎ	67	14	439		定性	132.0	30%			
6126	株式会社ウッディーコイケ	11	秩父市	落合・滝ノ沢48	12ウ	0.09	ひのき	37	8	127		定性	38.0	30%			
6127	株式会社ウッディーコイケ	11	秩父市	落合・滝ノ沢48	12エ	0.09	ひのき	34	7	103		定性	31.0	30%			
6128	株式会社ウッディーコイケ	11	秩父市	落合・滝ノ沢48	14	0.12	すぎ	77	16	487		定性	146.0	30%			
6129	株式会社ウッディーコイケ	11	秩父市	落合・滝ノ沢48	15	0.14	すぎ	64	13	417		定性	125.0	30%			
6130	株式会社ウッディーコイケ	11	秩父市	落合・滝ノ沢48	16イ	0.10	すぎ	62	13	403		定性	121.0	30%			
6131	株式会社ウッディーコイケ	11	秩父市	落合・滝ノ沢48	16ウ	0.03	ひのき	29	6	61		定性	18.0	30%			
6132	株式会社ウッディーコイケ	11	秩父市	落合・滝ノ沢48	16エ	0.02	ひのき	29	6	61		定性	18.0	30%			
6133	株式会社ウッディーコイケ	11	秩父市	落合・滝ノ沢48	21ア	0.07	すぎ	56	12	359		定性	108.0	30%			
6134	株式会社ウッディーコイケ	11	秩父市	落合・滝ノ沢48	22ア	0.10	すぎ	58	12	374		定性	112.0	30%			
6135	株式会社ウッディーコイケ	11	秩父市	落合・滝ノ沢48	22イ	0.08	すぎ	89	18	540		定性	162.0	30%			
6136	株式会社ウッディーコイケ	11	秩父市	落合・滝ノ沢48	22ウ	0.06	ひのき	43	9	184		定性	55.0	30%			
6137	株式会社ウッディーコイケ	11	秩父市	落合・滝ノ沢48	25	0.24	すぎ	55	11	351		定性	105.0	30%			
6138	株式会社ウッディーコイケ	11	秩父市	落合・滝ノ沢48	26	0.32	すぎ	70	14	453		定性	136.0	30%			
6139	株式会社ウッディーコイケ	11	秩父市	落合・滝ノ沢48	27	0.20	すぎ	55	11	351		定性	105.0	30%			
6140	株式会社ウッディーコイケ	11	秩父市	落合・滝ノ沢48	28ア	0.30	すぎ	56	12	359		定性	108.0	30%			
6141	株式会社ウッディーコイケ	11	秩父市	落合・滝ノ沢48	28イ	0.03	ひのき	46	10	208		定性	62.0	30%			
6142	株式会社ウッディーコイケ	11	秩父市	落合・滝ノ沢48	35	0.07	すぎ	66	14	432		定性	130.0	30%			
6143	株式会社ウッディーコイケ	11	秩父市	落合・滝ノ沢48	36	0.11	すぎ	71	15	458		定性	137.0	30%			
6144	株式会社ウッディーコイケ	11	秩父市	落合・滝ノ沢48	40	0.42	すぎ	71	15	458		定性	137.0	30%			
6145	株式会社ウッディーコイケ	11	秩父市	落合・滝ノ沢48	41ア	2.07	すぎ	66	14	432		定性	130.0	30%			
6146	株式会社ウッディーコイケ	11	秩父市	落合・滝ノ沢48	41イ	0.10	すぎ	60	12	389		定性	117.0	30%			
6147	株式会社ウッディーコイケ	11	秩父市	落合・滝ノ沢48	41ウ	0.07	ひのき	66	14	357		定性	107.0	30%			
6148	株式会社ウッディーコイケ	11	秩父市	落合・滝ノ沢48	42	0.07	すぎ	47	10	279		定性	84.0	30%			
6149	株式会社ウッディーコイケ	11	秩父市	落合・滝ノ沢48	43	0.23	すぎ	46	10	269		定性	81.0	30%			
6150	株式会社ウッディーコイケ	11	秩父市	落合・滝ノ沢48	44ア	0.04	すぎ	56	12	359		定性	108.0	30%			
6151	株式会社ウッディーコイケ	11	秩父市	落合・滝ノ沢48	44イ	0.02	さわら	104	21	540		定性	162.0	30%			
6152	株式会社ウッディーコイケ	11	秩父市	落合・滝ノ沢48	46イ	0.05	すぎ	64	13	417		定性	125.0	30%			
6153	株式会社ウッディーコイケ	11	秩父市	落合・滝ノ沢48	46ウ	0.03	すぎ	73	15	468		定性	140.0	30%			
6154	株式会社ウッディーコイケ	11	秩父市	落合・滝ノ沢48	47ア	0.09	ひのき	62	13	335		定性	101.0	30%			
6155	株式会社ウッディーコイケ	11	秩父市	落合・滝ノ沢48	47イ	0.05	ひのき	62	13	335		定性	101.0	30%			
6156	株式会社ウッディーコイケ	11	秩父市	落合・滝ノ沢48	50ア	0.08	すぎ	59	12	382		定性	115.0	30%			
6157	株式会社ウッディーコイケ	11	秩父市	落合・滝ノ沢48	55	0.93	すぎ	68	14	444		定性	133.0	30%			

番号	事業実施主体	事業実施年度（令和）	所在場所			間伐を実施する森林の現況						間伐の内容			対図番号（団地番号、林小班番号等）	交付金希望	備考
			市町村	林班	小班	面積（ha）	樹種	林齢	齢級	立木材積（m3）	摘要	間伐の方法	間伐立木材積(m3)	間伐率（材積率%）			
6158	株式会社ウッディーコイケ	11	秩父市	落合・滝ノ沢48	56ア	0.56	すぎ	64	13	417		定性	125.0	30%			
6159	株式会社ウッディーコイケ	11	秩父市	落合・滝ノ沢48	56イ	0.31	すぎ	46	10	269		定性	81.0	30%			
6160	株式会社ウッディーコイケ	11	秩父市	落合・滝ノ沢48	58ア	0.47	すぎ	68	14	444		定性	133.0	30%			
6161	株式会社ウッディーコイケ	11	秩父市	落合・滝ノ沢48	58イ	1.26	さわら	68	14	444		定性	133.0	30%			
6162	株式会社ウッディーコイケ	11	秩父市	落合・滝ノ沢48	59	0.25	すぎ	75	15	477		定性	143.0	30%			
6163	株式会社ウッディーコイケ	11	秩父市	落合・滝ノ沢48	60	0.51	すぎ	56	12	359		定性	108.0	30%			
6164	株式会社ウッディーコイケ	11	秩父市	落合・滝ノ沢48	68	1.09	すぎ	56	12	359		定性	108.0	30%			
6165	株式会社ウッディーコイケ	11	秩父市	落合・滝ノ沢48	69	0.23	すぎ	67	14	439		定性	132.0	30%			
6166	株式会社ウッディーコイケ	11	秩父市	落合・滝ノ沢48	70ア	0.10	すぎ	67	14	439		定性	132.0	30%			
6167	株式会社ウッディーコイケ	11	秩父市	落合・滝ノ沢48	70イ	0.10	ひのき	74	15	396		定性	119.0	30%			
6168	株式会社ウッディーコイケ	11	秩父市	落合・滝ノ沢48	71ア	0.21	すぎ	67	14	439		定性	132.0	30%			
6169	株式会社ウッディーコイケ	11	秩父市	落合・滝ノ沢48	73ア	0.87	すぎ	58	12	374		定性	112.0	30%			
6170	株式会社ウッディーコイケ	11	秩父市	落合・滝ノ沢48	73イ	2.28	すぎ	81	17	505		定性	152.0	30%			
6171	株式会社ウッディーコイケ	11	秩父市	落合・滝ノ沢48	74	1.95	すぎ	70	14	453		定性	136.0	30%			
6172	株式会社ウッディーコイケ	11	秩父市	落合・滝ノ沢48	79イ	0.45	すぎ	72	15	463		定性	139.0	30%			
6173	株式会社ウッディーコイケ	11	秩父市	落合・滝ノ沢48	82ア	1.06	すぎ	67	14	439		定性	132.0	30%			
6174	株式会社ウッディーコイケ	11	秩父市	落合・滝ノ沢48	83ア	3.41	すぎ	68	14	444		定性	133.0	30%			
6175	株式会社ウッディーコイケ	11	秩父市	落合・滝ノ沢48	90	0.11	すぎ	60	12	389		定性	117.0	30%			
6176	株式会社ウッディーコイケ	11	秩父市	落合・滝ノ沢48	91	0.19	すぎ	46	10	269		定性	81.0	30%			
6177	株式会社ウッディーコイケ	11	秩父市	落合・滝ノ沢48	92ア	1.73	すぎ	77	16	487		定性	146.0	30%			
6178	株式会社ウッディーコイケ	11	秩父市	落合・滝ノ沢48	92イ	0.12	すぎ	44	9	249		定性	75.0	30%			
6179	株式会社ウッディーコイケ	11	秩父市	落合・滝ノ沢48	93ア	0.12	すぎ	65	13	425		定性	128.0	30%			
6180	株式会社ウッディーコイケ	11	秩父市	落合・滝ノ沢48	93イ	0.98	すぎ	62	13	403		定性	121.0	30%			
6181	株式会社ウッディーコイケ	11	秩父市	落合・滝ノ沢48	93エ	0.34	すぎ	57	12	367		定性	110.0	30%			
6182	株式会社ウッディーコイケ	12	秩父市	落合・滝ノ沢49	1	0.05	すぎ	84	17	519		定性	156.0	30%			
6183	株式会社ウッディーコイケ	12	秩父市	落合・滝ノ沢49	2ウ	0.92	すぎ	67	14	439		定性	132.0	30%			
6184	株式会社ウッディーコイケ	12	秩父市	落合・滝ノ沢49	2エ	0.30	ひのき	66	14	357		定性	107.0	30%			
6185	株式会社ウッディーコイケ	12	秩父市	落合・滝ノ沢49	3	0.10	すぎ	72	15	463		定性	139.0	30%			
6186	株式会社ウッディーコイケ	12	秩父市	落合・滝ノ沢49	4	0.06	すぎ	52	11	325		定性	98.0	30%			
6187	株式会社ウッディーコイケ	12	秩父市	落合・滝ノ沢49	5	0.45	すぎ	70	14	453		定性	136.0	30%			
6188	株式会社ウッディーコイケ	12	秩父市	落合・滝ノ沢49	11	9.44	すぎ	69	14	449		定性	135.0	30%			
6189	株式会社ウッディーコイケ	12	秩父市	落合・滝ノ沢49	12	1.20	すぎ	50	10	306		定性	92.0	30%			
6190	株式会社ウッディーコイケ	12	秩父市	落合・滝ノ沢49	13ア	1.22	すぎ	68	14	444		定性	133.0	30%			
6191	株式会社ウッディーコイケ	12	秩父市	落合・滝ノ沢49	14	2.46	すぎ	72	15	463		定性	139.0	30%			
6192	株式会社ウッディーコイケ	12	秩父市	落合・滝ノ沢49	15	0.06	すぎ	67	14	439		定性	132.0	30%			
6193	株式会社ウッディーコイケ	12	秩父市	落合・滝ノ沢49	16ア	0.42	すぎ	67	14	439		定性	132.0	30%			
6194	株式会社ウッディーコイケ	12	秩父市	落合・滝ノ沢49	17イ	1.09	ひのき	62	13	335		定性	101.0	30%			
6195	株式会社ウッディーコイケ	12	秩父市	落合・滝ノ沢49	18イ	0.40	すぎ	44	9	249		定性	75.0	30%			
6196	株式会社ウッディーコイケ	12	秩父市	落合・滝ノ沢49	20	0.90	すぎ	51	11	316		定性	95.0	30%			
6197	株式会社ウッディーコイケ	12	秩父市	落合・滝ノ沢49	22	0.80	すぎ	63	13	410		定性	123.0	30%			
6198	株式会社ウッディーコイケ	12	秩父市	落合・滝ノ沢49	23	0.10	すぎ	49	10	297		定性	89.0	30%			
6199	株式会社ウッディーコイケ	12	秩父市	落合・滝ノ沢49	24	0.28	すぎ	49	10	297		定性	89.0	30%			
6200	株式会社ウッディーコイケ	12	秩父市	落合・滝ノ沢49	25ア	0.15	すぎ	32	7	113		定性	34.0	30%			
6201	株式会社ウッディーコイケ	12	秩父市	落合・滝ノ沢49	25イ	0.10	すぎ	31	7	104		定性	31.0	30%			

番号	事業実施主体	事業実施年度（令和）	所在場所			間伐を実施する森林の現況						間伐の内容			対図番号（団地番号、林小班番号等）	交付金希望	備考
			市町村	林班	小班	面積（ha）	樹種	林齢	齢級	立木材積（m3）	摘要	間伐の方法	間伐立木材積(m3)	間伐率（材積率%）			
6202	株式会社ウッディーコイケ	12	秩父市	落合・滝ノ沢49	25ウ	0.08	すぎ	25	5	46		定性	14.0	30%			
6203	株式会社ウッディーコイケ	12	秩父市	落合・滝ノ沢49	26	0.42	すぎ	72	15	463		定性	139.0	30%			
6204	株式会社ウッディーコイケ	12	秩父市	落合・滝ノ沢49	27	0.62	すぎ	56	12	359		定性	108.0	30%			
6205	株式会社ウッディーコイケ	12	秩父市	落合・滝ノ沢49	28	0.39	すぎ	56	12	359		定性	108.0	30%			
6206	株式会社ウッディーコイケ	12	秩父市	落合・滝ノ沢49	30	0.10	すぎ	63	13	410		定性	123.0	30%			
6207	株式会社ウッディーコイケ	12	秩父市	落合・滝ノ沢49	31	0.13	すぎ	63	13	410		定性	123.0	30%			
6208	株式会社ウッディーコイケ	12	秩父市	落合・滝ノ沢49	32	0.29	すぎ	51	11	316		定性	95.0	30%			
6209	株式会社ウッディーコイケ	12	秩父市	落合・滝ノ沢49	33	0.07	すぎ	51	11	316		定性	95.0	30%			
6210	株式会社ウッディーコイケ	12	秩父市	落合・滝ノ沢49	39	0.20	すぎ	47	10	279		定性	84.0	30%			
6211	株式会社ウッディーコイケ	12	秩父市	落合・滝ノ沢50	2	0.20	すぎ	52	11	325		定性	98.0	30%			
6212	株式会社ウッディーコイケ	12	秩父市	落合・滝ノ沢50	3ア	0.15	ひのき	46	10	208		定性	62.0	30%			
6213	株式会社ウッディーコイケ	12	秩父市	落合・滝ノ沢50	3イ	0.05	すぎ	52	11	325		定性	98.0	30%			
6214	株式会社ウッディーコイケ	12	秩父市	落合・滝ノ沢50	4ア	0.40	すぎ	59	12	382		定性	115.0	30%			
6215	株式会社ウッディーコイケ	12	秩父市	落合・滝ノ沢50	4イ	0.09	すぎ	69	14	449		定性	135.0	30%			
6216	株式会社ウッディーコイケ	12	秩父市	落合・滝ノ沢50	4エ	0.89	ひのき	47	10	217		定性	65.0	30%			
6217	株式会社ウッディーコイケ	12	秩父市	落合・滝ノ沢50	5	0.04	すぎ	58	12	374		定性	112.0	30%			
6218	株式会社ウッディーコイケ	12	秩父市	落合・滝ノ沢50	6	0.09	すぎ	58	12	374		定性	112.0	30%			
6219	株式会社ウッディーコイケ	12	秩父市	落合・滝ノ沢50	7ア	0.03	すぎ	67	14	439		定性	132.0	30%			
6220	株式会社ウッディーコイケ	12	秩父市	落合・滝ノ沢50	7イ	0.32	すぎ	94	19	540		定性	162.0	30%			
6221	株式会社ウッディーコイケ	12	秩父市	落合・滝ノ沢50	8	0.26	すぎ	64	13	417		定性	125.0	30%			
6222	株式会社ウッディーコイケ	12	秩父市	落合・滝ノ沢50	9	0.18	すぎ	65	13	425		定性	128.0	30%			
6223	株式会社ウッディーコイケ	12	秩父市	落合・滝ノ沢50	18	0.32	すぎ	56	12	359		定性	108.0	30%			
6224	株式会社ウッディーコイケ	12	秩父市	落合・滝ノ沢50	19ア	0.01	ひのき	101	21	453		定性	136.0	30%			
6225	株式会社ウッディーコイケ	12	秩父市	落合・滝ノ沢50	19イ	0.58	ひのき	56	12	293		定性	88.0	30%			
6226	株式会社ウッディーコイケ	12	秩父市	落合・滝ノ沢50	24ア	0.65	ひのき	46	10	208		定性	62.0	30%			
6227	株式会社ウッディーコイケ	12	秩父市	落合・滝ノ沢50	24イ	0.21	すぎ	46	10	269		定性	81.0	30%			
6228	株式会社ウッディーコイケ	12	秩父市	落合・滝ノ沢50	25	0.86	すぎ	70	14	453		定性	136.0	30%			
6229	株式会社ウッディーコイケ	12	秩父市	落合・滝ノ沢50	27ア	3.24	すぎ	52	11	325		定性	98.0	30%			
6230	株式会社ウッディーコイケ	13	秩父市	落合・滝ノ沢51	1ア	0.95	すぎ	61	13	396		定性	119.0	30%			
6231	株式会社ウッディーコイケ	13	秩父市	落合・滝ノ沢51	2ア	0.65	すぎ	63	13	410		定性	123.0	30%			
6232	株式会社ウッディーコイケ	13	秩父市	落合・滝ノ沢51	2イ	0.21	すぎ	48	10	288		定性	86.0	30%			
6233	株式会社ウッディーコイケ	13	秩父市	落合・滝ノ沢51	2ウ	0.84	すぎ	51	11	316		定性	95.0	30%			
6234	株式会社ウッディーコイケ	13	秩父市	落合・滝ノ沢51	2エ	0.20	すぎ	58	12	374		定性	112.0	30%			
6235	株式会社ウッディーコイケ	13	秩父市	落合・滝ノ沢51	3ア	0.05	すぎ	58	12	374		定性	112.0	30%			
6236	株式会社ウッディーコイケ	13	秩父市	落合・滝ノ沢51	3イ	0.15	すぎ	60	12	389		定性	117.0	30%			
6237	株式会社ウッディーコイケ	13	秩父市	落合・滝ノ沢51	4ア	1.01	すぎ	72	15	463		定性	139.0	30%			
6238	株式会社ウッディーコイケ	13	秩父市	落合・滝ノ沢51	4イ	0.20	すぎ	45	9	260		定性	78.0	30%			
6239	株式会社ウッディーコイケ	13	秩父市	落合・滝ノ沢51	4ウ	0.40	すぎ	51	11	316		定性	95.0	30%			
6240	株式会社ウッディーコイケ	13	秩父市	落合・滝ノ沢51	4エ	0.40	すぎ	56	12	359		定性	108.0	30%			
6241	株式会社ウッディーコイケ	13	秩父市	落合・滝ノ沢51	5	0.04	すぎ	59	12	382		定性	115.0	30%			
6242	株式会社ウッディーコイケ	13	秩父市	落合・滝ノ沢51	6ア	0.18	すぎ	65	13	425		定性	128.0	30%			
6243	株式会社ウッディーコイケ	13	秩父市	落合・滝ノ沢51	6イ	0.04	すぎ	45	9	260		定性	78.0	30%			
6244	株式会社ウッディーコイケ	13	秩父市	落合・滝ノ沢51	7イ	0.43	すぎ	57	12	367		定性	110.0	30%			
6245	株式会社ウッディーコイケ	13	秩父市	落合・滝ノ沢51	7ウ	0.26	すぎ	48	10	288		定性	86.0	30%			

番号	事業実施主体	事業実施年度（令和）	所在場所			間伐を実施する森林の現況						間伐の内容			対図番号（団地番号、林小班番号等）	交付金希望	備考
			市町村	林班	小班	面積（ha）	樹種	林齢	齢級	立木材積（m3）	摘要	間伐の方法	間伐立木材積(m3)	間伐率（材積率%）			
6246	株式会社ウッディーコイケ	13	秩父市	落合・滝ノ沢51	7エ	0.57	すぎ	47	10	279		定性	84.0	30%			
6247	株式会社ウッディーコイケ	13	秩父市	落合・滝ノ沢51	7オ	0.22	すぎ	47	10	279		定性	84.0	30%			
6248	株式会社ウッディーコイケ	13	秩父市	落合・滝ノ沢51	8ア	0.52	すぎ	66	14	432		定性	130.0	30%			
6249	株式会社ウッディーコイケ	13	秩父市	落合・滝ノ沢51	8イ	0.10	すぎ	63	13	410		定性	123.0	30%			
6250	株式会社ウッディーコイケ	13	秩父市	落合・滝ノ沢51	9	0.45	すぎ	63	13	410		定性	123.0	30%			
6251	株式会社ウッディーコイケ	13	秩父市	落合・滝ノ沢51	11	0.16	すぎ	71	15	458		定性	137.0	30%			
6252	株式会社ウッディーコイケ	13	秩父市	落合・滝ノ沢51	12ア	0.35	すぎ	65	13	425		定性	128.0	30%			
6253	株式会社ウッディーコイケ	13	秩父市	落合・滝ノ沢51	13	0.19	すぎ	76	16	482		定性	145.0	30%			
6254	株式会社ウッディーコイケ	13	秩父市	落合・滝ノ沢51	14ア	0.30	すぎ	63	13	410		定性	123.0	30%			
6255	株式会社ウッディーコイケ	13	秩父市	落合・滝ノ沢51	14ウ	0.09	ひのき	32	7	85		定性	26.0	30%			
6256	株式会社ウッディーコイケ	13	秩父市	落合・滝ノ沢51	15	0.08	すぎ	55	11	351		定性	105.0	30%			
6257	株式会社ウッディーコイケ	13	秩父市	落合・滝ノ沢51	16ア	0.11	すぎ	64	13	417		定性	125.0	30%			
6258	株式会社ウッディーコイケ	13	秩父市	落合・滝ノ沢51	16イ	0.05	ひのき	31	7	77		定性	23.0	30%			
6259	株式会社ウッディーコイケ	13	秩父市	落合・滝ノ沢51	17ア	0.20	すぎ	70	14	453		定性	136.0	30%			
6260	株式会社ウッディーコイケ	13	秩父市	落合・滝ノ沢51	18ア	0.13	ひのき	31	7	77		定性	23.0	30%			
6261	株式会社ウッディーコイケ	13	秩父市	落合・滝ノ沢51	18ウ	0.05	ひのき	31	7	77		定性	23.0	30%			
6262	株式会社ウッディーコイケ	13	秩父市	落合・滝ノ沢51	18エ	0.09	ひのき	32	7	85		定性	26.0	30%			
6263	株式会社ウッディーコイケ	13	秩父市	落合・滝ノ沢51	18オ	0.05	ひのき	29	6	61		定性	18.0	30%			
6264	株式会社ウッディーコイケ	13	秩父市	落合・滝ノ沢51	18カ	0.09	ひのき	30	6	69		定性	21.0	30%			
6265	株式会社ウッディーコイケ	13	秩父市	落合・滝ノ沢51	19	0.04	すぎ	51	11	316		定性	95.0	30%			
6266	株式会社ウッディーコイケ	13	秩父市	落合・滝ノ沢51	21	0.88	すぎ	74	15	473		定性	142.0	30%			
6267	株式会社ウッディーコイケ	13	秩父市	落合・滝ノ沢51	22	1.14	すぎ	71	15	458		定性	137.0	30%			
6268	株式会社ウッディーコイケ	13	秩父市	落合・滝ノ沢51	23	0.28	すぎ	66	14	432		定性	130.0	30%			
6269	株式会社ウッディーコイケ	13	秩父市	落合・滝ノ沢51	24	0.35	すぎ	58	12	374		定性	112.0	30%			
6270	株式会社ウッディーコイケ	13	秩父市	落合・滝ノ沢51	25	2.76	すぎ	58	12	374		定性	112.0	30%			
6271	株式会社ウッディーコイケ	13	秩父市	落合・滝ノ沢51	26ア	0.30	すぎ	58	12	374		定性	112.0	30%			
6272	株式会社ウッディーコイケ	13	秩父市	落合・滝ノ沢51	26イ	0.20	ひのき	58	12	308		定性	92.0	30%			
6273	株式会社ウッディーコイケ	13	秩父市	落合・滝ノ沢51	27	0.44	すぎ	68	14	444		定性	133.0	30%			
6274	株式会社ウッディーコイケ	13	秩父市	落合・滝ノ沢51	28	0.22	すぎ	72	15	463		定性	139.0	30%			
6275	株式会社ウッディーコイケ	13	秩父市	落合・滝ノ沢51	29	0.50	すぎ	46	10	269		定性	81.0	30%			
6276	株式会社ウッディーコイケ	13	秩父市	落合・滝ノ沢51	30	0.18	すぎ	59	12	382		定性	115.0	30%			
6277	株式会社ウッディーコイケ	13	秩父市	落合・滝ノ沢51	31ア	0.20	すぎ	46	10	269		定性	81.0	30%			
6278	株式会社ウッディーコイケ	13	秩父市	落合・滝ノ沢51	31イ	0.56	すぎ	46	10	269		定性	81.0	30%			
6279	株式会社ウッディーコイケ	13	秩父市	落合・滝ノ沢51	32	1.64	すぎ	67	14	439		定性	132.0	30%			
6280	株式会社ウッディーコイケ	13	秩父市	落合・滝ノ沢51	33	0.25	すぎ	67	14	439		定性	132.0	30%			
6281	株式会社ウッディーコイケ	13	秩父市	落合・滝ノ沢51	39	0.86	すぎ	83	17	514		定性	154.0	30%			
6282	株式会社ウッディーコイケ	13	秩父市	落合・滝ノ沢51	41	0.68	すぎ	58	12	374		定性	112.0	30%			
6283	株式会社ウッディーコイケ	13	秩父市	落合・滝ノ沢51	42ア	0.90	すぎ	54	11	343		定性	103.0	30%			
6284	株式会社ウッディーコイケ	13	秩父市	落合・滝ノ沢51	42イ	0.20	すぎ	50	10	306		定性	92.0	30%			
6285	株式会社ウッディーコイケ	13	秩父市	落合・滝ノ沢51	43	1.14	すぎ	51	11	316		定性	95.0	30%			
6286	株式会社ウッディーコイケ	13	秩父市	落合・滝ノ沢51	44ア	0.07	すぎ	88	18	536		定性	161.0	30%			
6287	株式会社ウッディーコイケ	13	秩父市	落合・滝ノ沢51	44イ	0.48	すぎ	44	9	249		定性	75.0	30%			
6288	株式会社ウッディーコイケ	13	秩父市	落合・滝ノ沢51	45	0.17	すぎ	72	15	463		定性	139.0	30%			
6289	株式会社ウッディーコイケ	13	秩父市	落合・滝ノ沢51	46	0.26	すぎ	67	14	439		定性	132.0	30%			

番号	事業実施主体	事業実施年度（令和）	所在場所			間伐を実施する森林の現況						間伐の内容			対図番号（団地番号、林小班番号等）	交付金希望	備考
			市町村	林班	小班	面積（ha）	樹種	林齢	齢級	立木材積（m3）	摘要	間伐の方法	間伐立木材積(m3)	間伐率（材積率%）			
6290	株式会社ウッディーコイケ	13	秩父市	落合・滝ノ沢51	47	1.80	すぎ	67	14	439		定性	132.0	30%			
6291	株式会社ウッディーコイケ	13	秩父市	落合・滝ノ沢51	48	0.50	すぎ	73	15	468		定性	140.0	30%			
6292	株式会社ウッディーコイケ	13	秩父市	落合・滝ノ沢51	49	0.91	すぎ	87	18	532		定性	160.0	30%			
6293	株式会社ウッディーコイケ	13	秩父市	落合・滝ノ沢51	50ア	0.91	ひのき	61	13	329		定性	99.0	30%			
6294	株式会社ウッディーコイケ	13	秩父市	落合・滝ノ沢51	50イ	0.40	さわら	72	15	463		定性	139.0	30%			
6295	株式会社ウッディーコイケ	13	秩父市	落合・滝ノ沢51	51ア	1.42	すぎ	59	12	382		定性	115.0	30%			
6296	株式会社ウッディーコイケ	13	秩父市	落合・滝ノ沢51	52ア	0.16	すぎ	62	13	403		定性	121.0	30%			
6297	株式会社ウッディーコイケ	13	秩父市	落合・滝ノ沢51	52イ	0.32	さわら	67	14	439		定性	132.0	30%			
6298	株式会社ウッディーコイケ	13	秩父市	落合・滝ノ沢52	1ア	1.27	すぎ	119	24	540		定性	162.0	30%			
6299	株式会社ウッディーコイケ	13	秩父市	落合・滝ノ沢52	1イ	0.30	すぎ	60	12	389		定性	117.0	30%			
6300	株式会社ウッディーコイケ	13	秩父市	落合・滝ノ沢52	2ア	0.20	すぎ	49	10	297		定性	89.0	30%			
6301	株式会社ウッディーコイケ	13	秩父市	落合・滝ノ沢52	2イ	0.49	すぎ	50	10	306		定性	92.0	30%			
6302	株式会社ウッディーコイケ	13	秩父市	落合・滝ノ沢52	2ウ	0.10	すぎ	46	10	269		定性	81.0	30%			
6303	株式会社ウッディーコイケ	13	秩父市	落合・滝ノ沢52	3	0.13	すぎ	50	10	306		定性	92.0	30%			
6304	株式会社ウッディーコイケ	13	秩父市	落合・滝ノ沢52	4	0.25	すぎ	60	12	389		定性	117.0	30%			
6305	株式会社ウッディーコイケ	13	秩父市	落合・滝ノ沢52	5	0.30	すぎ	70	14	453		定性	136.0	30%			
6306	株式会社ウッディーコイケ	13	秩父市	落合・滝ノ沢52	6	0.07	すぎ	58	12	374		定性	112.0	30%			
6307	株式会社ウッディーコイケ	13	秩父市	落合・滝ノ沢52	7	0.46	すぎ	70	14	453		定性	136.0	30%			
6308	株式会社ウッディーコイケ	13	秩父市	落合・滝ノ沢52	8	0.38	すぎ	87	18	532		定性	160.0	30%			
6309	株式会社ウッディーコイケ	13	秩父市	落合・滝ノ沢52	9	0.37	すぎ	71	15	458		定性	137.0	30%			
6310	株式会社ウッディーコイケ	13	秩父市	落合・滝ノ沢52	10	0.61	すぎ	72	15	463		定性	139.0	30%			
6311	株式会社ウッディーコイケ	13	秩父市	落合・滝ノ沢52	11	0.13	すぎ	66	14	432		定性	130.0	30%			
6312	株式会社ウッディーコイケ	13	秩父市	落合・滝ノ沢52	12ア	0.13	すぎ	61	13	396		定性	119.0	30%			
6313	株式会社ウッディーコイケ	13	秩父市	落合・滝ノ沢52	12イ	1.26	すぎ	50	10	306		定性	92.0	30%			
6314	株式会社ウッディーコイケ	13	秩父市	落合・滝ノ沢52	12ウ	1.01	すぎ	49	10	297		定性	89.0	30%			
6315	株式会社ウッディーコイケ	13	秩父市	落合・滝ノ沢52	13イ	0.04	すぎ	61	13	396		定性	119.0	30%			
6316	株式会社ウッディーコイケ	13	秩父市	落合・滝ノ沢52	14	1.30	すぎ	66	14	432		定性	130.0	30%			
6317	株式会社ウッディーコイケ	13	秩父市	落合・滝ノ沢52	15	0.28	すぎ	72	15	463		定性	139.0	30%			
6318	株式会社ウッディーコイケ	13	秩父市	落合・滝ノ沢52	16	0.23	すぎ	83	17	514		定性	154.0	30%			
6319	株式会社ウッディーコイケ	13	秩父市	落合・滝ノ沢52	17	0.16	すぎ	68	14	444		定性	133.0	30%			
6320	株式会社ウッディーコイケ	13	秩父市	落合・滝ノ沢52	18	0.06	すぎ	66	14	432		定性	130.0	30%			
6321	株式会社ウッディーコイケ	13	秩父市	落合・滝ノ沢52	19	0.38	すぎ	66	14	432		定性	130.0	30%			
6322	株式会社ウッディーコイケ	13	秩父市	落合・滝ノ沢52	20	0.40	すぎ	71	15	458		定性	137.0	30%			
6323	株式会社ウッディーコイケ	13	秩父市	落合・滝ノ沢52	21	0.27	すぎ	81	17	505		定性	152.0	30%			
6324	株式会社ウッディーコイケ	13	秩父市	落合・滝ノ沢52	22	0.10	すぎ	66	14	432		定性	130.0	30%			
6325	株式会社ウッディーコイケ	13	秩父市	落合・滝ノ沢52	23	0.15	すぎ	72	15	463		定性	139.0	30%			
6326	株式会社ウッディーコイケ	13	秩父市	落合・滝ノ沢52	24	0.17	すぎ	67	14	439		定性	132.0	30%			
6327	株式会社ウッディーコイケ	13	秩父市	落合・滝ノ沢52	25	0.36	すぎ	57	12	367		定性	110.0	30%			
6328	株式会社ウッディーコイケ	13	秩父市	落合・滝ノ沢52	26ア	0.30	すぎ	55	11	351		定性	105.0	30%			
6329	株式会社ウッディーコイケ	13	秩父市	落合・滝ノ沢52	26イ	0.16	すぎ	85	17	523		定性	157.0	30%			
6330	株式会社ウッディーコイケ	13	秩父市	落合・滝ノ沢52	27	0.37	すぎ	57	12	367		定性	110.0	30%			
6331	株式会社ウッディーコイケ	13	秩父市	落合・滝ノ沢52	28	0.80	すぎ	59	12	382		定性	115.0	30%			
6332	株式会社ウッディーコイケ	13	秩父市	落合・滝ノ沢52	29	0.81	すぎ	65	13	425		定性	128.0	30%			
6333	株式会社ウッディーコイケ	13	秩父市	落合・滝ノ沢52	30	0.20	すぎ	79	16	496		定性	149.0	30%			

番号	事業実施主体	事業実施年度（令和）	所在場所			間伐を実施する森林の現況						間伐の内容			対図番号（団地番号、林小班番号等）	交付金希望	備考
			市町村	林班	小班	面積（ha）	樹種	林齢	齢級	立木材積（m3）	摘要	間伐の方法	間伐立木材積(m3)	間伐率（材積率%）			
6334	株式会社ウッディーコイケ	13	秩父市	落合・滝ノ沢52	31	0.53	すぎ	67	14	439		定性	132.0	30%			
6335	株式会社ウッディーコイケ	13	秩父市	落合・滝ノ沢52	32	0.20	すぎ	67	14	439		定性	132.0	30%			
6336	株式会社ウッディーコイケ	13	秩父市	落合・滝ノ沢52	33	0.12	すぎ	60	12	389		定性	117.0	30%			
6337	株式会社ウッディーコイケ	13	秩父市	落合・滝ノ沢52	34ア	0.51	すぎ	47	10	279		定性	84.0	30%			
6338	株式会社ウッディーコイケ	13	秩父市	落合・滝ノ沢52	34イ	0.37	すぎ	72	15	463		定性	139.0	30%			
6339	株式会社ウッディーコイケ	13	秩父市	落合・滝ノ沢52	35	0.04	すぎ	47	10	279		定性	84.0	30%			
6340	株式会社ウッディーコイケ	13	秩父市	落合・滝ノ沢52	36	0.09	すぎ	58	12	374		定性	112.0	30%			
6341	株式会社ウッディーコイケ	13	秩父市	落合・滝ノ沢52	37	0.20	すぎ	61	13	396		定性	119.0	30%			
6342	株式会社ウッディーコイケ	13	秩父市	落合・滝ノ沢52	38	0.62	すぎ	61	13	396		定性	119.0	30%			
6343	株式会社ウッディーコイケ	13	秩父市	落合・滝ノ沢52	39	0.15	すぎ	79	16	496		定性	149.0	30%			
6344	株式会社ウッディーコイケ	13	秩父市	落合・滝ノ沢52	40	0.52	すぎ	72	15	463		定性	139.0	30%			
6345	株式会社ウッディーコイケ	13	秩父市	落合・滝ノ沢52	41	0.18	すぎ	64	13	417		定性	125.0	30%			
6346	株式会社ウッディーコイケ	13	秩父市	落合・滝ノ沢52	42	0.15	すぎ	77	16	487		定性	146.0	30%			
6347	株式会社ウッディーコイケ	13	秩父市	落合・滝ノ沢52	43	0.48	すぎ	66	14	432		定性	130.0	30%			
6348	株式会社ウッディーコイケ	13	秩父市	落合・滝ノ沢52	44	0.50	すぎ	71	15	458		定性	137.0	30%			
6349	株式会社ウッディーコイケ	13	秩父市	落合・滝ノ沢52	45ア	0.50	すぎ	64	13	417		定性	125.0	30%			
6350	株式会社ウッディーコイケ	13	秩父市	落合・滝ノ沢52	45イ	0.44	すぎ	59	12	382		定性	115.0	30%			
6351	株式会社ウッディーコイケ	13	秩父市	落合・滝ノ沢52	46	0.29	すぎ	56	12	359		定性	108.0	30%			
6352	株式会社ウッディーコイケ	13	秩父市	落合・滝ノ沢52	47	0.22	すぎ	64	13	417		定性	125.0	30%			
6353	株式会社ウッディーコイケ	13	秩父市	落合・滝ノ沢52	48	0.04	すぎ	58	12	374		定性	112.0	30%			
6354	株式会社ウッディーコイケ	13	秩父市	落合・滝ノ沢52	49ア	0.05	すぎ	56	12	359		定性	108.0	30%			
6355	株式会社ウッディーコイケ	13	秩父市	落合・滝ノ沢52	49イ	0.26	すぎ	71	15	458		定性	137.0	30%			
6356	株式会社ウッディーコイケ	13	秩父市	落合・滝ノ沢52	50	0.16	すぎ	62	13	403		定性	121.0	30%			
6357	株式会社ウッディーコイケ	13	秩父市	落合・滝ノ沢52	51	0.14	すぎ	61	13	396		定性	119.0	30%			
6358	株式会社ウッディーコイケ	13	秩父市	落合・滝ノ沢52	52	0.08	すぎ	72	15	463		定性	139.0	30%			
6359	株式会社ウッディーコイケ	13	秩父市	落合・滝ノ沢52	53	0.20	すぎ	67	14	439		定性	132.0	30%			
6360	株式会社ウッディーコイケ	13	秩父市	落合・滝ノ沢52	54	0.52	すぎ	67	14	439		定性	132.0	30%			
6361	株式会社ウッディーコイケ	13	秩父市	落合・滝ノ沢52	55	0.25	すぎ	55	11	351		定性	105.0	30%			
6362	株式会社ウッディーコイケ	13	秩父市	落合・滝ノ沢52	56	0.19	すぎ	72	15	463		定性	139.0	30%			
6363	株式会社ウッディーコイケ	13	秩父市	落合・滝ノ沢52	57	0.30	すぎ	63	13	410		定性	123.0	30%			
6364	株式会社ウッディーコイケ	13	秩父市	落合・滝ノ沢52	58	0.75	すぎ	72	15	463		定性	139.0	30%			
6365	株式会社ウッディーコイケ	13	秩父市	落合・滝ノ沢52	59	0.20	すぎ	64	13	417		定性	125.0	30%			
6366	株式会社ウッディーコイケ	13	秩父市	落合・滝ノ沢52	60	0.09	すぎ	64	13	417		定性	125.0	30%			
6367	株式会社ウッディーコイケ	13	秩父市	落合・滝ノ沢52	61	0.40	すぎ	81	17	505		定性	152.0	30%			
6368	株式会社ウッディーコイケ	13	秩父市	落合・滝ノ沢52	62	0.30	すぎ	91	19	540		定性	162.0	30%			
6369	株式会社ウッディーコイケ	13	秩父市	落合・滝ノ沢52	63	0.15	ひのき	114	23	453		定性	136.0	30%			
6370	株式会社ウッディーコイケ	13	秩父市	落合・滝ノ沢52	64	4.52	すぎ	71	15	458		定性	137.0	30%			
6371	株式会社ウッディーコイケ	13	秩父市	落合・滝ノ沢52	65ア	0.33	すぎ	57	12	367		定性	110.0	30%			
6372	株式会社ウッディーコイケ	13	秩父市	落合・滝ノ沢52	65イ	0.36	すぎ	74	15	473		定性	142.0	30%			
6373	株式会社ウッディーコイケ	13	秩父市	落合・滝ノ沢52	66	0.31	すぎ	58	12	374		定性	112.0	30%			
6374	株式会社ウッディーコイケ	13	秩父市	落合・滝ノ沢52	67	0.33	すぎ	74	15	473		定性	142.0	30%			
6375	株式会社ウッディーコイケ	13	秩父市	落合・滝ノ沢52	68	0.40	すぎ	70	14	453		定性	136.0	30%			
6376	株式会社ウッディーコイケ	13	秩父市	落合・滝ノ沢52	69	1.27	すぎ	92	19	540		定性	162.0	30%			
6377	株式会社ウッディーコイケ	13	秩父市	落合・滝ノ沢52	70	0.16	すぎ	72	15	463		定性	139.0	30%			

番号	事業実施主体	事業実施年度（令和）	所在場所			間伐を実施する森林の現況						間伐の内容			対図番号（団地番号、林小班番号等）	交付金希望	備考
			市町村	林班	小班	面積（ha）	樹種	林齢	齢級	立木材積（m3）	摘要	間伐の方法	間伐立木材積(m3)	間伐率（材積率%）			
6378	株式会社ウッディーコイケ	13	秩父市	落合・滝ノ沢52	71	2.09	すぎ	85	17	523		定性	157.0	30%			
6379	株式会社ウッディーコイケ	13	秩父市	落合・滝ノ沢53	1	0.62	すぎ	56	12	359		定性	108.0	30%			
6380	株式会社ウッディーコイケ	13	秩父市	落合・滝ノ沢53	2ア	1.49	すぎ	66	14	432		定性	130.0	30%			
6381	株式会社ウッディーコイケ	13	秩父市	落合・滝ノ沢53	2イ	0.61	すぎ	60	12	389		定性	117.0	30%			
6382	株式会社ウッディーコイケ	13	秩父市	落合・滝ノ沢53	2ウ	0.42	すぎ	59	12	382		定性	115.0	30%			
6383	株式会社ウッディーコイケ	13	秩父市	落合・滝ノ沢53	3	0.25	すぎ	54	11	343		定性	103.0	30%			
6384	株式会社ウッディーコイケ	13	秩父市	落合・滝ノ沢53	4	0.53	すぎ	68	14	444		定性	133.0	30%			
6385	株式会社ウッディーコイケ	13	秩父市	落合・滝ノ沢53	5ア	0.49	すぎ	64	13	417		定性	125.0	30%			
6386	株式会社ウッディーコイケ	13	秩父市	落合・滝ノ沢53	5イ	0.35	すぎ	66	14	432		定性	130.0	30%			
6387	株式会社ウッディーコイケ	13	秩父市	落合・滝ノ沢53	6	0.27	すぎ	63	13	410		定性	123.0	30%			
6388	株式会社ウッディーコイケ	13	秩父市	落合・滝ノ沢53	7	0.48	すぎ	79	16	496		定性	149.0	30%			
6389	株式会社ウッディーコイケ	13	秩父市	落合・滝ノ沢53	8ア	0.09	すぎ	59	12	382		定性	115.0	30%			
6390	株式会社ウッディーコイケ	13	秩父市	落合・滝ノ沢53	8イ	0.41	すぎ	84	17	519		定性	156.0	30%			
6391	株式会社ウッディーコイケ	13	秩父市	落合・滝ノ沢53	9	0.22	さわら	77	16	487		定性	146.0	30%			
6392	株式会社ウッディーコイケ	13	秩父市	落合・滝ノ沢53	10	0.15	すぎ	87	18	532		定性	160.0	30%			
6393	株式会社ウッディーコイケ	13	秩父市	落合・滝ノ沢53	14	0.13	すぎ	62	13	403		定性	121.0	30%			
6394	株式会社ウッディーコイケ	13	秩父市	落合・滝ノ沢53	15	0.14	すぎ	62	13	403		定性	121.0	30%			
6395	株式会社ウッディーコイケ	13	秩父市	落合・滝ノ沢53	16	0.79	すぎ	61	13	396		定性	119.0	30%			
6396	株式会社ウッディーコイケ	13	秩父市	落合・滝ノ沢53	17	0.22	すぎ	71	15	458		定性	137.0	30%			
6397	株式会社ウッディーコイケ	13	秩父市	落合・滝ノ沢53	18	0.11	すぎ	61	13	396		定性	119.0	30%			
6398	株式会社ウッディーコイケ	13	秩父市	落合・滝ノ沢53	19	0.08	すぎ	61	13	396		定性	119.0	30%			
6399	株式会社ウッディーコイケ	13	秩父市	落合・滝ノ沢53	20	0.14	すぎ	61	13	396		定性	119.0	30%			
6400	株式会社ウッディーコイケ	13	秩父市	落合・滝ノ沢53	21ア	0.30	すぎ	63	13	410		定性	123.0	30%			
6401	株式会社ウッディーコイケ	13	秩父市	落合・滝ノ沢53	22ア	0.42	すぎ	69	14	449		定性	135.0	30%			
6402	株式会社ウッディーコイケ	13	秩父市	落合・滝ノ沢53	22イ	0.17	すぎ	91	19	540		定性	162.0	30%			
6403	株式会社ウッディーコイケ	13	秩父市	落合・滝ノ沢53	23	0.16	すぎ	74	15	473		定性	142.0	30%			
6404	株式会社ウッディーコイケ	13	秩父市	落合・滝ノ沢53	24	0.13	すぎ	72	15	463		定性	139.0	30%			
6405	株式会社ウッディーコイケ	13	秩父市	落合・滝ノ沢53	25イ	0.08	すぎ	64	13	417		定性	125.0	30%			
6406	株式会社ウッディーコイケ	13	秩父市	落合・滝ノ沢53	26ア	0.07	すぎ	83	17	514		定性	154.0	30%			
6407	株式会社ウッディーコイケ	13	秩父市	落合・滝ノ沢53	26イ	0.06	ひのき	67	14	362		定性	109.0	30%			
6408	株式会社ウッディーコイケ	13	秩父市	落合・滝ノ沢53	27	0.24	ひのき	41	9	166		定性	50.0	30%			
6409	株式会社ウッディーコイケ	13	秩父市	落合・滝ノ沢53	28	0.29	さわら	83	17	514		定性	154.0	30%			
6410	株式会社ウッディーコイケ	13	秩父市	落合・滝ノ沢53	30イ	0.08	さわら	83	17	514		定性	154.0	30%			
6411	株式会社ウッディーコイケ	13	秩父市	落合・滝ノ沢53	30ウ	0.50	すぎ	79	16	496		定性	149.0	30%			
6412	株式会社ウッディーコイケ	13	秩父市	落合・滝ノ沢53	31	0.43	すぎ	62	13	403		定性	121.0	30%			
6413	株式会社ウッディーコイケ	5	秩父市	中津川1	5ア	0.09	ひのき	89	18	453		定性	136.0	30%			
6414	株式会社ウッディーコイケ	5	秩父市	中津川1	5イ	0.10	すぎ	89	18	540		定性	162.0	30%			
6415	株式会社ウッディーコイケ	5	秩父市	中津川1	5ウ	0.08	すぎ	61	13	396		定性	119.0	30%			
6416	株式会社ウッディーコイケ	5	秩父市	中津川1	6ア	0.12	すぎ	55	11	351		定性	105.0	30%			
6417	株式会社ウッディーコイケ	5	秩父市	中津川1	7ア	0.16	すぎ	74	15	473		定性	142.0	30%			
6418	株式会社ウッディーコイケ	5	秩父市	中津川1	7イ	0.24	ひのき	104	21	453		定性	136.0	30%			
6419	株式会社ウッディーコイケ	5	秩父市	中津川1	10	0.51	ひのき	60	12	322		定性	97.0	30%			
6420	株式会社ウッディーコイケ	5	秩父市	中津川1	11	0.24	すぎ	74	15	473		定性	142.0	30%			
6421	株式会社ウッディーコイケ	5	秩父市	中津川1	15	0.81	すぎ	64	13	417		定性	125.0	30%			

番号	事業実施主体	事業実施年度（令和）	所在場所			間伐を実施する森林の現況						間伐の内容			対図番号（団地番号、林小班番号等）	交付金希望	備考
			市町村	林班	小班	面積（ha）	樹種	林齢	齢級	立木材積（m3）	摘要	間伐の方法	間伐立木材積(m3)	間伐率（材積率%）			
6422	株式会社ウッディーコイケ	5	秩父市	中津川1	16	0.23	すぎ	67	14	439		定性	132.0	30%			
6423	株式会社ウッディーコイケ	5	秩父市	中津川1	17	0.22	すぎ	60	12	389		定性	117.0	30%			
6424	株式会社ウッディーコイケ	5	秩父市	中津川1	22	2.15	すぎ	60	12	389		定性	117.0	30%			
6425	株式会社ウッディーコイケ	5	秩父市	中津川1	24	0.76	すぎ	69	14	449		定性	135.0	30%			
6426	株式会社ウッディーコイケ	5	秩父市	中津川1	25	0.32	すぎ	71	15	458		定性	137.0	30%			
6427	株式会社ウッディーコイケ	5	秩父市	中津川1	26ア	0.34	すぎ	64	13	417		定性	125.0	30%			
6428	株式会社ウッディーコイケ	5	秩父市	中津川1	26イ	0.39	すぎ	64	13	417		定性	125.0	30%			
6429	株式会社ウッディーコイケ	5	秩父市	中津川1	28	0.20	からまつ	56	12	286		定性	86.0	30%			
6430	株式会社ウッディーコイケ	5	秩父市	中津川1	29	1.87	すぎ	63	13	410		定性	123.0	30%			
6431	株式会社ウッディーコイケ	5	秩父市	中津川1	30	0.28	すぎ	59	12	382		定性	115.0	30%			
6432	株式会社ウッディーコイケ	5	秩父市	中津川1	31	0.07	すぎ	67	14	439		定性	132.0	30%			
6433	株式会社ウッディーコイケ	5	秩父市	中津川1	32	0.15	ひのき	82	17	428		定性	128.0	30%			
6434	株式会社ウッディーコイケ	5	秩父市	中津川1	33	0.05	すぎ	69	14	449		定性	135.0	30%			
6435	株式会社ウッディーコイケ	5	秩父市	中津川1	34ア	0.30	すぎ	55	11	351		定性	105.0	30%			
6436	株式会社ウッディーコイケ	5	秩父市	中津川1	34イ	0.17	ひのき	55	11	285		定性	86.0	30%			
6437	株式会社ウッディーコイケ	5	秩父市	中津川1	35	0.36	ひのき	74	15	396		定性	119.0	30%			
6438	株式会社ウッディーコイケ	5	秩父市	中津川1	37エ	0.15	すぎ	56	12	359		定性	108.0	30%			
6439	株式会社ウッディーコイケ	5	秩父市	中津川1	38ア	0.09	すぎ	79	16	496		定性	149.0	30%			
6440	株式会社ウッディーコイケ	5	秩父市	中津川1	38イ	0.09	ひのき	94	19	453		定性	136.0	30%			
6441	株式会社ウッディーコイケ	5	秩父市	中津川1	39ア	0.77	からまつ	63	13	319		定性	96.0	30%			
6442	株式会社ウッディーコイケ	5	秩父市	中津川1	39イ	0.36	すぎ	67	14	439		定性	132.0	30%			
6443	株式会社ウッディーコイケ	5	秩父市	中津川1	39ウ	0.77	すぎ	63	13	410		定性	123.0	30%			
6444	株式会社ウッディーコイケ	5	秩父市	中津川1	40ウ	0.30	すぎ	57	12	367		定性	110.0	30%			
6445	株式会社ウッディーコイケ	5	秩父市	中津川1	43ア	0.44	すぎ	61	13	396		定性	119.0	30%			
6446	株式会社ウッディーコイケ	5	秩父市	中津川1	43イ	0.31	すぎ	61	13	396		定性	119.0	30%			
6447	株式会社ウッディーコイケ	5	秩父市	中津川1	44	0.11	すぎ	61	13	396		定性	119.0	30%			
6448	株式会社ウッディーコイケ	5	秩父市	中津川1	45	0.82	すぎ	57	12	367		定性	110.0	30%			
6449	株式会社ウッディーコイケ	5	秩父市	中津川1	46イ	0.50	すぎ	57	12	367		定性	110.0	30%			
6450	株式会社ウッディーコイケ	5	秩父市	中津川1	48	0.36	ひのき	58	12	308		定性	92.0	30%			
6451	株式会社ウッディーコイケ	5	秩父市	中津川1	49	0.38	すぎ	63	13	410		定性	123.0	30%			
6452	株式会社ウッディーコイケ	6	秩父市	中津川4	1	0.10	すぎ	71	15	458		定性	137.0	30%			
6453	株式会社ウッディーコイケ	6	秩父市	中津川4	2	1.72	すぎ	66	14	432		定性	130.0	30%			
6454	株式会社ウッディーコイケ	6	秩父市	中津川4	3ア	0.77	すぎ	62	13	403		定性	121.0	30%			
6455	株式会社ウッディーコイケ	6	秩父市	中津川4	3イ	1.62	すぎ	62	13	403		定性	121.0	30%			
6456	株式会社ウッディーコイケ	6	秩父市	中津川4	4	0.15	すぎ	77	16	487		定性	146.0	30%			
6457	株式会社ウッディーコイケ	6	秩父市	中津川4	5	0.50	すぎ	72	15	463		定性	139.0	30%			
6458	株式会社ウッディーコイケ	6	秩父市	中津川4	6	0.05	すぎ	77	16	487		定性	146.0	30%			
6459	株式会社ウッディーコイケ	6	秩父市	中津川4	7	1.28	すぎ	67	14	439		定性	132.0	30%			
6460	株式会社ウッディーコイケ	6	秩父市	中津川4	13	2.24	すぎ	69	14	449		定性	135.0	30%			
6461	株式会社ウッディーコイケ	6	秩父市	中津川4	15	0.08	すぎ	60	12	389		定性	117.0	30%			
6462	株式会社ウッディーコイケ	6	秩父市	中津川4	16	0.08	ひのき	89	18	453		定性	136.0	30%			
6463	株式会社ウッディーコイケ	6	秩父市	中津川4	17	0.13	ひのき	89	18	453		定性	136.0	30%			
6464	株式会社ウッディーコイケ	6	秩父市	中津川4	19	0.21	ひのき	89	18	453		定性	136.0	30%			
6465	株式会社ウッディーコイケ	6	秩父市	中津川4	20	0.24	ひのき	63	13	342		定性	103.0	30%			

番号	事業実施主体	事業実施年度（令和）	所在場所			間伐を実施する森林の現況						間伐の内容			対図番号（団地番号、林小班番号等）	交付金希望	備考
			市町村	林班	小班	面積（ha）	樹種	林齢	齢級	立木材積（m3）	摘要	間伐の方法	間伐立木材積(m3)	間伐率（材積率%）			
6466	株式会社ウッディーコイケ	6	秩父市	中津川4	21	0.30	ひのき	89	18	453		定性	136.0	30%			
6467	株式会社ウッディーコイケ	6	秩父市	中津川4	22	1.29	すぎ	69	14	449		定性	135.0	30%			
6468	株式会社ウッディーコイケ	6	秩父市	中津川4	24	0.10	ひのき	79	16	416		定性	125.0	30%			
6469	株式会社ウッディーコイケ	6	秩父市	中津川4	25	0.75	すぎ	56	12	359		定性	108.0	30%			
6470	株式会社ウッディーコイケ	7	秩父市	中津川5	1ア	0.13	ひのき	48	10	226		定性	68.0	30%			
6471	株式会社ウッディーコイケ	7	秩父市	中津川5	1イ	0.07	ひのき	63	13	342		定性	103.0	30%			
6472	株式会社ウッディーコイケ	7	秩父市	中津川5	1エ	0.30	ひのき	52	11	260		定性	78.0	30%			
6473	株式会社ウッディーコイケ	7	秩父市	中津川5	1オ	0.52	ひのき	64	13	348		定性	104.0	30%			
6474	株式会社ウッディーコイケ	7	秩父市	中津川5	1カ	0.81	ひのき	64	13	348		定性	104.0	30%			
6475	株式会社ウッディーコイケ	7	秩父市	中津川5	1キ	0.10	ひのき	72	15	386		定性	116.0	30%			
6476	株式会社ウッディーコイケ	7	秩父市	中津川5	1ク	0.55	ひのき	89	18	453		定性	136.0	30%			
6477	株式会社ウッディーコイケ	7	秩父市	中津川5	1ケ	0.57	ひのき	109	22	453		定性	136.0	30%			
6478	株式会社ウッディーコイケ	7	秩父市	中津川5	1コ	0.05	からまつ	52	11	264		定性	79.0	30%			
6479	株式会社ウッディーコイケ	7	秩父市	中津川5	1サ	0.02	すぎ	44	9	249		定性	75.0	30%			
6480	株式会社ウッディーコイケ	7	秩父市	中津川5	1シ	0.06	ひのき	44	9	191		定性	57.0	30%			
6481	株式会社ウッディーコイケ	7	秩父市	中津川5	2ア	0.13	ひのき	53	11	268		定性	80.0	30%			
6482	株式会社ウッディーコイケ	7	秩父市	中津川5	2イ	0.07	ひのき	99	20	453		定性	136.0	30%			
6483	株式会社ウッディーコイケ	7	秩父市	中津川5	2ウ	0.14	ひのき	61	13	329		定性	99.0	30%			
6484	株式会社ウッディーコイケ	7	秩父市	中津川5	3ア	0.05	すぎ	64	13	417		定性	125.0	30%			
6485	株式会社ウッディーコイケ	7	秩父市	中津川5	3ウ	0.06	からまつ	47	10	233		定性	70.0	30%			
6486	株式会社ウッディーコイケ	7	秩父市	中津川5	4ア	0.08	からまつ	62	13	315		定性	95.0	30%			
6487	株式会社ウッディーコイケ	7	秩父市	中津川5	5	0.59	ひのき	75	15	400		定性	120.0	30%			
6488	株式会社ウッディーコイケ	7	秩父市	中津川5	6	0.29	すぎ	45	9	260		定性	78.0	30%			
6489	株式会社ウッディーコイケ	7	秩父市	中津川5	7ア	0.27	ひのき	62	13	335		定性	101.0	30%			
6490	株式会社ウッディーコイケ	7	秩父市	中津川5	7イ	0.12	すぎ	45	9	260		定性	78.0	30%			
6491	株式会社ウッディーコイケ	7	秩父市	中津川5	7エ	0.32	ひのき	66	14	357		定性	107.0	30%			
6492	株式会社ウッディーコイケ	7	秩父市	中津川5	8	0.28	ひのき	114	23	453		定性	136.0	30%			
6493	株式会社ウッディーコイケ	7	秩父市	中津川5	9イ	0.10	ひのき	62	13	335		定性	101.0	30%			
6494	株式会社ウッディーコイケ	7	秩父市	中津川5	11ア	1.44	からまつ	66	14	332		定性	100.0	30%			
6495	株式会社ウッディーコイケ	7	秩父市	中津川5	11イ	0.37	からまつ	134	27	393		定性	118.0	30%			
6496	株式会社ウッディーコイケ	7	秩父市	中津川5	12ア	1.80	からまつ	62	13	315		定性	95.0	30%			
6497	株式会社ウッディーコイケ	7	秩父市	中津川5	13ウ	0.24	からまつ	64	13	324		定性	97.0	30%			
6498	株式会社ウッディーコイケ	7	秩父市	中津川5	13エ	0.65	ひのき	62	13	335		定性	101.0	30%			
6499	株式会社ウッディーコイケ	7	秩父市	中津川5	13ク	0.20	からまつ	64	13	324		定性	97.0	30%			
6500	株式会社ウッディーコイケ	7	秩父市	中津川5	16	1.27	からまつ	53	11	269		定性	81.0	30%			
6501	株式会社ウッディーコイケ	7	秩父市	中津川6	4イ	0.06	からまつ	55	11	281		定性	84.0	30%			
6502	株式会社ウッディーコイケ	7	秩父市	中津川6	4ウ	0.05	ひのき	74	15	396		定性	119.0	30%			
6503	株式会社ウッディーコイケ	7	秩父市	中津川6	5イ	0.10	からまつ	56	12	286		定性	86.0	30%			
6504	株式会社ウッディーコイケ	8	秩父市	中津川7	604	1.28	すぎ	58	12	374		定性	112.0	30%			
6505	株式会社ウッディーコイケ	8	秩父市	中津川8	4イ	0.23	すぎ	84	17	519		定性	156.0	30%			
6506	株式会社ウッディーコイケ	8	秩父市	中津川8	4ウ	0.80	すぎ	70	14	453		定性	136.0	30%			
6507	株式会社ウッディーコイケ	8	秩父市	中津川8	4エ	0.09	からまつ	64	13	324		定性	97.0	30%			
6508	株式会社ウッディーコイケ	8	秩父市	中津川8	4オ	0.10	ひのき	57	12	301		定性	90.0	30%			
6509	株式会社ウッディーコイケ	8	秩父市	中津川8	4カ	0.11	すぎ	44	9	249		定性	75.0	30%			

番号	事業実施主体	事業実施年度（令和）	所在場所			間伐を実施する森林の現況						間伐の内容			対図番号（団地番号、林小班番号等）	交付金希望	備考
			市町村	林班	小班	面積（ha）	樹種	林齢	齢級	立木材積（m3）	摘要	間伐の方法	間伐立木材積(m3)	間伐率（材積率%）			
6510	株式会社ウッディーコイケ	9	秩父市	中津川10	4イ	0.80	からまつ	69	14	343		定性	103.0	30%			
6511	株式会社ウッディーコイケ	9	秩父市	中津川10	4エ	0.28	すぎ	71	15	458		定性	137.0	30%			
6512	株式会社ウッディーコイケ	9	秩父市	中津川10	4オ	0.07	ひのき	71	15	381		定性	114.0	30%			
6513	株式会社ウッディーコイケ	9	秩父市	中津川10	4カ	1.00	すぎ	56	12	359		定性	108.0	30%			
6514	株式会社ウッディーコイケ	9	秩父市	中津川10	5ア	4.58	すぎ	56	12	359		定性	108.0	30%			
6515	株式会社ウッディーコイケ	9	秩父市	中津川10	5イ	1.31	ひのき	56	12	293		定性	88.0	30%			
6516	株式会社ウッディーコイケ	9	秩父市	中津川10	6ア	1.11	すぎ	56	12	359		定性	108.0	30%			
6517	株式会社ウッディーコイケ	9	秩父市	中津川10	6イ	1.74	ひのき	56	12	293		定性	88.0	30%			
6518	株式会社ウッディーコイケ	9	秩父市	中津川10	6エ	2.19	からまつ	54	11	275		定性	83.0	30%			
6519	株式会社ウッディーコイケ	10	秩父市	中津川11	2	2.40	すぎ	62	13	403		定性	121.0	30%			
6520	株式会社ウッディーコイケ	10	秩父市	中津川11	5ア	0.40	ひのき	64	13	348		定性	104.0	30%			
6521	株式会社ウッディーコイケ	10	秩父市	中津川11	5イ	0.71	ひのき	69	14	371		定性	111.0	30%			
6522	株式会社ウッディーコイケ	10	秩父市	中津川11	5ウ	1.66	からまつ	69	14	343		定性	103.0	30%			
6523	株式会社ウッディーコイケ	10	秩父市	中津川11	6ア	3.30	ひのき	53	11	268		定性	80.0	30%			
6524	株式会社ウッディーコイケ	10	秩父市	中津川11	6イ	3.00	からまつ	52	11	264		定性	79.0	30%			
6525	株式会社ウッディーコイケ	11	秩父市	中津川12	1イ	0.55	すぎ	66	14	432		定性	130.0	30%			
6526	株式会社ウッディーコイケ	11	秩父市	中津川12	1ウ	0.13	ひのき	77	16	408		定性	122.0	30%			
6527	株式会社ウッディーコイケ	11	秩父市	中津川12	1エ	0.69	すぎ	66	14	432		定性	130.0	30%			
6528	株式会社ウッディーコイケ	11	秩父市	中津川12	1オ	2.38	すぎ	66	14	432		定性	130.0	30%			
6529	株式会社ウッディーコイケ	11	秩父市	中津川12	1カ	1.65	すぎ	66	14	432		定性	130.0	30%			
6530	株式会社ウッディーコイケ	11	秩父市	中津川12	1キ	0.45	すぎ	64	13	417		定性	125.0	30%			
6531	株式会社ウッディーコイケ	11	秩父市	中津川12	1ク	1.00	すぎ	45	9	260		定性	78.0	30%			
6532	株式会社ウッディーコイケ	11	秩父市	中津川12	1ケ	0.25	ひのき	45	9	200		定性	60.0	30%			
6533	株式会社ウッディーコイケ	11	秩父市	中津川12	1サ	0.25	すぎ	64	13	417		定性	125.0	30%			
6534	株式会社ウッディーコイケ	11	秩父市	中津川12	1シ	0.25	ひのき	45	9	200		定性	60.0	30%			
6535	株式会社ウッディーコイケ	11	秩父市	中津川12	1ス	0.87	すぎ	67	14	439		定性	132.0	30%			
6536	株式会社ウッディーコイケ	11	秩父市	中津川12	2	0.92	すぎ	72	15	463		定性	139.0	30%			
6537	株式会社ウッディーコイケ	11	秩父市	中津川12	3	0.36	すぎ	67	14	439		定性	132.0	30%			
6538	株式会社ウッディーコイケ	11	秩父市	中津川12	4	0.30	すぎ	74	15	473		定性	142.0	30%			
6539	株式会社ウッディーコイケ	11	秩父市	中津川12	5	0.28	すぎ	66	14	432		定性	130.0	30%			
6540	株式会社ウッディーコイケ	11	秩父市	中津川12	6ア	2.00	ひのき	50	10	245		定性	74.0	30%			
6541	株式会社ウッディーコイケ	11	秩父市	中津川12	6ウ	0.55	すぎ	45	9	260		定性	78.0	30%			
6542	株式会社ウッディーコイケ	11	秩父市	中津川12	6エ	0.41	ひのき	45	9	200		定性	60.0	30%			
6543	株式会社ウッディーコイケ	12	秩父市	中津川13	1イ	0.23	ひのき	64	13	348		定性	104.0	30%			
6544	株式会社ウッディーコイケ	12	秩父市	中津川13	1エ	0.30	ひのき	74	15	396		定性	119.0	30%			
6545	株式会社ウッディーコイケ	12	秩父市	中津川13	1オ	0.07	からまつ	84	17	383		定性	115.0	30%			
6546	株式会社ウッディーコイケ	12	秩父市	中津川13	1カ	0.12	からまつ	62	13	315		定性	95.0	30%			
6547	株式会社ウッディーコイケ	12	秩父市	中津川13	1キ	0.17	からまつ	57	12	291		定性	87.0	30%			
6548	株式会社ウッディーコイケ	12	秩父市	中津川13	1ク	1.20	ひのき	56	12	293		定性	88.0	30%			
6549	株式会社ウッディーコイケ	12	秩父市	中津川13	1コ	0.70	からまつ	54	11	275		定性	83.0	30%			
6550	株式会社ウッディーコイケ	12	秩父市	中津川13	2ア	9.72	ひのき	63	13	342		定性	103.0	30%			
6551	株式会社ウッディーコイケ	12	秩父市	中津川13	3ア	1.38	すぎ	63	13	410		定性	123.0	30%			
6552	株式会社ウッディーコイケ	12	秩父市	中津川13	3イ	3.22	ひのき	63	13	342		定性	103.0	30%			
6553	株式会社ウッディーコイケ	12	秩父市	中津川13	4ア	0.50	ひのき	51	11	253		定性	76.0	30%			

番号	事業実施主体	事業実施年度（令和）	所在場所			間伐を実施する森林の現況						間伐の内容			対図番号（団地番号、林小班番号等）	交付金希望	備考
			市町村	林班	小班	面積（ha）	樹種	林齢	齢級	立木材積（m3）	摘要	間伐の方法	間伐立木材積(m3)	間伐率（材積率%）			
6554	株式会社ウッディーコイケ	12	秩父市	中津川13	4イ	0.59	ひのき	49	10	237		定性	71.0	30%			
6555	株式会社ウッディーコイケ	12	秩父市	中津川13	6ア	4.77	からまつ	54	11	275		定性	83.0	30%			
6556	株式会社ウッディーコイケ	12	秩父市	中津川13	6イ	1.10	ひのき	54	11	277		定性	83.0	30%			
6557	株式会社ウッディーコイケ	13	秩父市	中津川14	2ア	0.64	すぎ	49	10	297		定性	89.0	30%			
6558	株式会社ウッディーコイケ	13	秩父市	中津川14	4イ	0.08	すぎ	65	13	425		定性	128.0	30%			
6559	株式会社ウッディーコイケ	13	秩父市	中津川14	4ウ	0.06	ひのき	65	13	353		定性	106.0	30%			
6560	株式会社ウッディーコイケ	13	秩父市	中津川14	13イ	0.06	すぎ	46	10	269		定性	81.0	30%			
6561	株式会社ウッディーコイケ	13	秩父市	中津川14	13エ	0.09	ひのき	51	11	253		定性	76.0	30%			
6562	株式会社ウッディーコイケ	13	秩父市	中津川14	14ウ	0.07	すぎ	69	14	449		定性	135.0	30%			
6563	株式会社ウッディーコイケ	13	秩父市	中津川14	15ア	0.42	すぎ	72	15	463		定性	139.0	30%			
6564	株式会社ウッディーコイケ	13	秩父市	中津川14	15イ	0.15	すぎ	72	15	463		定性	139.0	30%			
6565	株式会社ウッディーコイケ	13	秩父市	中津川14	18ア	1.70	すぎ	56	12	359		定性	108.0	30%			
6566	株式会社ウッディーコイケ	13	秩父市	中津川14	18イ	0.10	ひのき	89	18	453		定性	136.0	30%			
6567	株式会社ウッディーコイケ	13	秩父市	中津川14	18ウ	1.00	すぎ	55	11	351		定性	105.0	30%			
6568	株式会社ウッディーコイケ	13	秩父市	中津川14	18エ	1.00	からまつ	55	11	281		定性	84.0	30%			
6569	株式会社ウッディーコイケ	13	秩父市	中津川14	18カ	0.23	すぎ	42	9	228		定性	68.0	30%			
6570	株式会社ウッディーコイケ	13	秩父市	中津川15	1ウ	0.27	すぎ	61	13	396		定性	119.0	30%			
6571	株式会社ウッディーコイケ	13	秩父市	中津川15	1エ	0.85	ひのき	61	13	329		定性	99.0	30%			
6572	株式会社ウッディーコイケ	13	秩父市	中津川15	1オ	0.13	からまつ	61	13	310		定性	93.0	30%			
6573	株式会社ウッディーコイケ	13	秩父市	中津川15	1カ	0.05	ひのき	61	13	329		定性	99.0	30%			
6574	株式会社ウッディーコイケ	13	秩父市	中津川15	4ア	0.97	すぎ	59	12	382		定性	115.0	30%			
6575	株式会社ウッディーコイケ	13	秩父市	中津川15	4ウ	0.12	すぎ	51	11	316		定性	95.0	30%			
6576	株式会社ウッディーコイケ	13	秩父市	中津川15	4エ	0.11	ひのき	109	22	453		定性	136.0	30%			
6577	株式会社ウッディーコイケ	13	秩父市	中津川15	4オ	0.21	すぎ	54	11	343		定性	103.0	30%			
6578	株式会社ウッディーコイケ	13	秩父市	中津川15	4カ	0.18	すぎ	107	22	540		定性	162.0	30%			
6579	株式会社ウッディーコイケ	13	秩父市	中津川15	4キ	0.89	ひのき	107	22	453		定性	136.0	30%			
6580	株式会社ウッディーコイケ	13	秩父市	中津川15	4ク	0.50	ひのき	58	12	308		定性	92.0	30%			
6581	株式会社ウッディーコイケ	13	秩父市	中津川15	4ケ	0.32	からまつ	73	15	355		定性	107.0	30%			
6582	株式会社ウッディーコイケ	13	秩父市	中津川15	4コ	0.77	ひのき	38	8	139		定性	42.0	30%			
6583	株式会社ウッディーコイケ	13	秩父市	中津川15	5ア	0.48	からまつ	61	13	310		定性	93.0	30%			
6584	株式会社ウッディーコイケ	13	秩父市	中津川15	5イ	0.35	からまつ	61	13	310		定性	93.0	30%			
6585	株式会社ウッディーコイケ	13	秩父市	中津川15	5ウ	0.35	ひのき	89	18	453		定性	136.0	30%			
6586	株式会社ウッディーコイケ	13	秩父市	中津川15	5エ	0.23	すぎ	89	18	540		定性	162.0	30%			
6587	株式会社ウッディーコイケ	13	秩父市	中津川15	5オ	0.22	さわら	53	11	334		定性	100.0	30%			
6588	株式会社ウッディーコイケ	13	秩父市	中津川15	6ウ	0.10	からまつ	56	12	286		定性	86.0	30%			
6589	株式会社ウッディーコイケ	13	秩父市	中津川19	1ア	7.70	からまつ	57	12	291		定性	87.0	30%			
6590	株式会社ウッディーコイケ	13	秩父市	中津川20	1ア	0.10	ひのき	58	12	308		定性	92.0	30%			
6591	株式会社ウッディーコイケ	13	秩父市	中津川20	3ウ	0.19	すぎ	79	16	496		定性	149.0	30%			
6592	株式会社ウッディーコイケ	13	秩父市	中津川20	4エ	0.05	ひのき	104	21	453		定性	136.0	30%			
6593	株式会社ウッディーコイケ	13	秩父市	中津川20	4オ	0.12	すぎ	69	14	449		定性	135.0	30%			
6594	株式会社ウッディーコイケ	13	秩父市	中津川20	4カ	0.03	ひのき	69	14	371		定性	111.0	30%			
6595	株式会社ウッディーコイケ	13	秩父市	中津川20	4キ	1.27	すぎ	61	13	396		定性	119.0	30%			
6596	株式会社ウッディーコイケ	13	秩父市	中津川20	4ク	0.31	ひのき	61	13	329		定性	99.0	30%			
6597	株式会社ウッディーコイケ	13	秩父市	中津川20	4ケ	0.30	からまつ	68	14	340		定性	102.0	30%			

番号	事業実施主体	事業実施年度（令和）	所在場所			間伐を実施する森林の現況						間伐の内容			対図番号（団地番号、林小班番号等）	交付金希望	備考
			市町村	林班	小班	面積（ha）	樹種	林齢	齢級	立木材積（m3）	摘要	間伐の方法	間伐立木材積(m3)	間伐率（材積率%）			
6598	株式会社ウッディーコイケ	13	秩父市	中津川20	4コ	0.56	すぎ	59	12	382		定性	115.0	30%			
6599	株式会社ウッディーコイケ	13	秩父市	中津川20	4サ	0.14	ひのき	59	12	315		定性	95.0	30%			
6600	株式会社ウッディーコイケ	13	秩父市	中津川20	4シ	0.05	すぎ	79	16	496		定性	149.0	30%			
6601	株式会社ウッディーコイケ	13	秩父市	中津川20	4ス	0.08	ひのき	79	16	416		定性	125.0	30%			
6602	株式会社ウッディーコイケ	13	秩父市	中津川20	4ソ	0.22	すぎ	42	9	228		定性	68.0	30%			
6603	株式会社ウッディーコイケ	13	秩父市	中津川20	4タ	0.02	ひのき	31	7	77		定性	23.0	30%			
6604	株式会社ウッディーコイケ	13	秩父市	中津川20	5イ	0.15	ひのき	64	13	348		定性	104.0	30%			
6605	株式会社ウッディーコイケ	13	秩父市	中津川20	5ウ	0.16	すぎ	64	13	417		定性	125.0	30%			
6606	株式会社ウッディーコイケ	13	秩父市	中津川20	5エ	0.09	すぎ	56	12	359		定性	108.0	30%			
6607	株式会社ウッディーコイケ	13	秩父市	中津川20	5オ	0.06	すぎ	79	16	496		定性	149.0	30%			
6608	株式会社ウッディーコイケ	13	秩父市	中津川20	5カ	0.07	ひのき	79	16	416		定性	125.0	30%			
6609	株式会社ウッディーコイケ	13	秩父市	中津川20	7ア	0.31	ひのき	64	13	348		定性	104.0	30%			
6610	株式会社ウッディーコイケ	13	秩父市	中津川20	7イ	0.25	すぎ	89	18	540		定性	162.0	30%			
6611	株式会社ウッディーコイケ	13	秩父市	中津川20	7ウ	0.24	ひのき	89	18	453		定性	136.0	30%			
6612	株式会社ウッディーコイケ	13	秩父市	中津川20	7エ	0.20	すぎ	61	13	396		定性	119.0	30%			
6613	株式会社ウッディーコイケ	13	秩父市	中津川20	7オ	0.10	すぎ	54	11	343		定性	103.0	30%			
6614	株式会社ウッディーコイケ	13	秩父市	中津川20	7カ	0.15	すぎ	58	12	374		定性	112.0	30%			
6615	株式会社ウッディーコイケ	13	秩父市	中津川20	7キ	1.26	すぎ	64	13	417		定性	125.0	30%			
6616	株式会社ウッディーコイケ	13	秩父市	中津川20	7ク	0.31	ひのき	64	13	348		定性	104.0	30%			
6617	株式会社ウッディーコイケ	13	秩父市	中津川20	7ケ	0.17	ひのき	61	13	329		定性	99.0	30%			
6618	株式会社ウッディーコイケ	13	秩父市	中津川21	1ア	0.35	すぎ	62	13	403		定性	121.0	30%			
6619	株式会社ウッディーコイケ	13	秩父市	中津川21	1イ	1.23	すぎ	67	14	439		定性	132.0	30%			
6620	株式会社ウッディーコイケ	13	秩父市	中津川21	1ウ	0.15	すぎ	45	9	260		定性	78.0	30%			
6621	株式会社ウッディーコイケ	13	秩父市	中津川21	1エ	0.18	すぎ	45	9	260		定性	78.0	30%			
6622	株式会社ウッディーコイケ	13	秩父市	中津川21	2ア	2.06	ひのき	52	11	260		定性	78.0	30%			
6623	株式会社ウッディーコイケ	13	秩父市	中津川21	3イ	2.11	ひのき	57	12	301		定性	90.0	30%			
6624	株式会社ウッディーコイケ	13	秩父市	中津川21	4イ	0.20	すぎ	57	12	367		定性	110.0	30%			
6625	株式会社ウッディーコイケ	13	秩父市	中津川21	4ウ	0.14	ひのき	69	14	371		定性	111.0	30%			
6626	株式会社ウッディーコイケ	13	秩父市	中津川21	4エ	0.09	ひのき	67	14	362		定性	109.0	30%			
6627	株式会社ウッディーコイケ	13	秩父市	中津川21	7イ	0.72	すぎ	64	13	417		定性	125.0	30%			
6628	株式会社ウッディーコイケ	13	秩父市	中津川21	7エ	0.10	すぎ	68	14	444		定性	133.0	30%			
6629	株式会社ウッディーコイケ	13	秩父市	中津川21	7オ	0.31	すぎ	68	14	444		定性	133.0	30%			
6630	株式会社ウッディーコイケ	13	秩父市	中津川21	7カ	0.46	ひのき	68	14	367		定性	110.0	30%			
6631	株式会社ウッディーコイケ	13	秩父市	中津川21	8ア	0.48	すぎ	68	14	444		定性	133.0	30%			
6632	株式会社ウッディーコイケ	13	秩父市	中津川21	8ウ	1.38	ひのき	64	13	348		定性	104.0	30%			
6633	株式会社ウッディーコイケ	13	秩父市	中津川21	10イ	1.55	ひのき	70	14	376		定性	113.0	30%			
6634	株式会社ウッディーコイケ	13	秩父市	中津川21	11イ	0.66	ひのき	74	15	396		定性	119.0	30%			
6635	株式会社ウッディーコイケ	13	秩父市	中津川21	11エ	0.32	すぎ	69	14	449		定性	135.0	30%			
6636	株式会社ウッディーコイケ	5	秩父市	中津川22	2ア	1.08	ひのき	70	14	376		定性	113.0	30%			
6637	株式会社ウッディーコイケ	5	秩父市	中津川22	2ウ	0.46	すぎ	70	14	453		定性	136.0	30%			
6638	株式会社ウッディーコイケ	5	秩父市	中津川22	4ア	1.95	すぎ	62	13	403		定性	121.0	30%			
6639	株式会社ウッディーコイケ	5	秩父市	中津川22	7イ	1.22	ひのき	72	15	386		定性	116.0	30%			
6640	株式会社ウッディーコイケ	5	秩父市	中津川22	7ウ	0.24	ひのき	29	6	61		定性	18.0	30%			
6641	株式会社ウッディーコイケ	5	秩父市	中津川22	8イ	1.09	ひのき	72	15	386		定性	116.0	30%			

番号	事業実施主体	事業実施年度（令和）	所在場所			間伐を実施する森林の現況						間伐の内容			対図番号（団地番号、林小班番号等）	交付金希望	備考
			市町村	林班	小班	面積（ha）	樹種	林齢	齢級	立木材積（m3）	摘要	間伐の方法	間伐立木材積(m3)	間伐率（材積率%）			
6642	株式会社ウッディーコイケ	5	秩父市	中津川22	13ア	0.21	ひのき	67	14	362		定性	109.0	30%			
6643	株式会社ウッディーコイケ	5	秩父市	中津川22	13イ	0.49	ひのき	67	14	362		定性	109.0	30%			
6644	株式会社ウッディーコイケ	5	秩父市	中津川22	13エ	0.49	すぎ	66	14	432		定性	130.0	30%			
6645	株式会社ウッディーコイケ	5	秩父市	中津川22	601	0.37	ひのき	64	13	348		定性	104.0	30%			
6646	株式会社ウッディーコイケ	6	秩父市	中津川23	1イ	0.01	ひのき	60	12	322		定性	97.0	30%			
6647	株式会社ウッディーコイケ	6	秩父市	中津川23	7ア	0.25	すぎ	89	18	540		定性	162.0	30%			
6648	株式会社ウッディーコイケ	6	秩父市	中津川23	8ア	0.92	すぎ	56	12	359		定性	108.0	30%			
6649	株式会社ウッディーコイケ	6	秩父市	中津川23	8イ	0.09	すぎ	59	12	382		定性	115.0	30%			
6650	株式会社ウッディーコイケ	6	秩父市	中津川23	9イ	0.30	すぎ	89	18	540		定性	162.0	30%			
6651	株式会社ウッディーコイケ	6	秩父市	中津川23	10ア	0.63	すぎ	89	18	540		定性	162.0	30%			
6652	株式会社ウッディーコイケ	6	秩父市	中津川23	10イ	0.26	ひのき	89	18	453		定性	136.0	30%			
6653	株式会社ウッディーコイケ	6	秩父市	中津川23	12イ	0.36	すぎ	74	15	473		定性	142.0	30%			
6654	株式会社ウッディーコイケ	7	秩父市	中津川24	1イ	0.25	すぎ	89	18	540		定性	162.0	30%			
6655	株式会社ウッディーコイケ	7	秩父市	中津川24	1ウ	0.15	すぎ	64	13	417		定性	125.0	30%			
6656	株式会社ウッディーコイケ	7	秩父市	中津川24	4ア	0.57	すぎ	70	14	453		定性	136.0	30%			
6657	株式会社ウッディーコイケ	7	秩父市	中津川24	4イ	0.16	すぎ	61	13	396		定性	119.0	30%			
6658	株式会社ウッディーコイケ	7	秩父市	中津川24	4ウ	0.13	すぎ	70	14	453		定性	136.0	30%			
6659	株式会社ウッディーコイケ	7	秩父市	中津川24	4エ	0.15	すぎ	56	12	359		定性	108.0	30%			
6660	株式会社ウッディーコイケ	7	秩父市	中津川24	4オ	0.85	すぎ	55	11	351		定性	105.0	30%			
6661	株式会社ウッディーコイケ	7	秩父市	中津川24	4カ	0.13	すぎ	38	8	183		定性	55.0	30%			
6662	株式会社ウッディーコイケ	7	秩父市	中津川24	4キ	0.13	すぎ	34	7	135		定性	41.0	30%			
6663	株式会社ウッディーコイケ	7	秩父市	中津川24	5	0.29	すぎ	58	12	374		定性	112.0	30%			
6664	株式会社ウッディーコイケ	7	秩父市	中津川24	7	0.74	すぎ	58	12	374		定性	112.0	30%			
6665	株式会社ウッディーコイケ	7	秩父市	中津川24	8	0.17	ひのき	74	15	396		定性	119.0	30%			
6666	株式会社ウッディーコイケ	7	秩父市	中津川24	9	0.07	すぎ	67	14	439		定性	132.0	30%			
6667	株式会社ウッディーコイケ	7	秩父市	中津川24	10	0.07	ひのき	67	14	362		定性	109.0	30%			
6668	株式会社ウッディーコイケ	7	秩父市	中津川24	11ア	0.25	ひのき	68	14	367		定性	110.0	30%			
6669	株式会社ウッディーコイケ	7	秩父市	中津川24	11イ	0.69	ひのき	55	11	285		定性	86.0	30%			
6670	株式会社ウッディーコイケ	7	秩父市	中津川24	12ア	1.22	すぎ	72	15	463		定性	139.0	30%			
6671	株式会社ウッディーコイケ	7	秩父市	中津川24	12イ	0.17	からまつ	104	21	393		定性	118.0	30%			
6672	株式会社ウッディーコイケ	7	秩父市	中津川24	12オ	0.85	ひのき	79	16	416		定性	125.0	30%			
6673	株式会社ウッディーコイケ	7	秩父市	中津川24	12カ	0.08	すぎ	61	13	396		定性	119.0	30%			
6674	株式会社ウッディーコイケ	7	秩父市	中津川24	12キ	0.53	ひのき	48	10	226		定性	68.0	30%			
6675	株式会社ウッディーコイケ	7	秩父市	中津川24	12ク	0.30	ひのき	104	21	453		定性	136.0	30%			
6676	株式会社ウッディーコイケ	7	秩父市	中津川24	12ケ	0.40	すぎ	62	13	403		定性	121.0	30%			
6677	株式会社ウッディーコイケ	7	秩父市	中津川24	12コ	0.37	すぎ	48	10	288		定性	86.0	30%			
6678	株式会社ウッディーコイケ	7	秩父市	中津川24	12サ	0.30	ひのき	49	10	237		定性	71.0	30%			
6679	株式会社ウッディーコイケ	7	秩父市	中津川24	13イ	1.24	すぎ	62	13	403		定性	121.0	30%			
6680	株式会社ウッディーコイケ	7	秩父市	中津川24	13ウ	0.17	ひのき	34	7	103		定性	31.0	30%			
6681	株式会社ウッディーコイケ	7	秩父市	中津川24	13エ	0.04	ひのき	74	15	396		定性	119.0	30%			
6682	株式会社ウッディーコイケ	7	秩父市	中津川24	13オ	0.05	ひのき	74	15	396		定性	119.0	30%			
6683	株式会社ウッディーコイケ	7	秩父市	中津川24	13カ	0.67	ひのき	69	14	371		定性	111.0	30%			
6684	株式会社ウッディーコイケ	7	秩父市	中津川24	13キ	0.67	すぎ	69	14	449		定性	135.0	30%			
6685	株式会社ウッディーコイケ	7	秩父市	中津川24	13ク	0.55	ひのき	41	9	166		定性	50.0	30%			

番号	事業実施主体	事業実施年度（令和）	所在場所			間伐を実施する森林の現況						間伐の内容			対図番号（団地番号、林小班番号等）	交付金希望	備考
			市町村	林班	小班	面積（ha）	樹種	林齢	齢級	立木材積（m3）	摘要	間伐の方法	間伐立木材積(m3)	間伐率（材積率%）			
6686	株式会社ウッディーコイケ	7	秩父市	中津川24	14ア	0.02	ひのき	74	15	396		定性	119.0	30%			
6687	株式会社ウッディーコイケ	7	秩父市	中津川24	14イ	0.62	すぎ	74	15	473		定性	142.0	30%			
6688	株式会社ウッディーコイケ	7	秩父市	中津川24	15	0.14	ひのき	61	13	329		定性	99.0	30%			
6689	株式会社ウッディーコイケ	7	秩父市	中津川24	16ア	0.87	すぎ	60	12	389		定性	117.0	30%			
6690	株式会社ウッディーコイケ	7	秩父市	中津川24	16イ	0.28	ひのき	72	15	386		定性	116.0	30%			
6691	株式会社ウッディーコイケ	7	秩父市	中津川24	16ウ	0.09	すぎ	61	13	396		定性	119.0	30%			
6692	株式会社ウッディーコイケ	7	秩父市	中津川24	16エ	0.30	すぎ	64	13	417		定性	125.0	30%			
6693	株式会社ウッディーコイケ	7	秩父市	中津川24	16カ	1.12	すぎ	77	16	487		定性	146.0	30%			
6694	株式会社ウッディーコイケ	7	秩父市	中津川24	17	0.20	すぎ	109	22	540		定性	162.0	30%			
6695	株式会社ウッディーコイケ	7	秩父市	中津川24	19ア	0.28	すぎ	52	11	325		定性	98.0	30%			
6696	株式会社ウッディーコイケ	7	秩父市	中津川24	19イ	0.07	ひのき	48	10	226		定性	68.0	30%			
6697	株式会社ウッディーコイケ	7	秩父市	中津川24	19ウ	0.14	すぎ	72	15	463		定性	139.0	30%			
6698	株式会社ウッディーコイケ	7	秩父市	中津川24	19エ	0.08	ひのき	48	10	226		定性	68.0	30%			
6699	株式会社ウッディーコイケ	7	秩父市	中津川24	19オ	0.07	ひのき	64	13	348		定性	104.0	30%			
6700	株式会社ウッディーコイケ	7	秩父市	中津川24	19カ	0.05	ひのき	29	6	61		定性	18.0	30%			
6701	株式会社ウッディーコイケ	7	秩父市	中津川24	20	0.05	からまつ	69	14	343		定性	103.0	30%			
6702	株式会社ウッディーコイケ	7	秩父市	中津川24	21ア	0.21	ひのき	75	15	400		定性	120.0	30%			
6703	株式会社ウッディーコイケ	7	秩父市	中津川24	21イ	0.76	ひのき	52	11	260		定性	78.0	30%			
6704	株式会社ウッディーコイケ	7	秩父市	中津川24	22ア	0.06	すぎ	69	14	449		定性	135.0	30%			
6705	株式会社ウッディーコイケ	7	秩父市	中津川24	22イ	0.24	すぎ	69	14	449		定性	135.0	30%			
6706	株式会社ウッディーコイケ	7	秩父市	中津川24	22エ	0.41	すぎ	55	11	351		定性	105.0	30%			
6707	株式会社ウッディーコイケ	7	秩父市	中津川24	23ア	0.55	すぎ	69	14	449		定性	135.0	30%			
6708	株式会社ウッディーコイケ	7	秩父市	中津川24	23ウ	0.21	すぎ	55	11	351		定性	105.0	30%			
6709	株式会社ウッディーコイケ	7	秩父市	中津川24	23エ	0.27	ひのき	38	8	139		定性	42.0	30%			
6710	株式会社ウッディーコイケ	7	秩父市	中津川24	23オ	0.15	ひのき	34	7	103		定性	31.0	30%			
6711	株式会社ウッディーコイケ	7	秩父市	中津川24	24ア	0.20	ひのき	99	20	453		定性	136.0	30%			
6712	株式会社ウッディーコイケ	7	秩父市	中津川24	24イ	0.19	すぎ	61	13	396		定性	119.0	30%			
6713	株式会社ウッディーコイケ	7	秩父市	中津川24	25ア	1.08	すぎ	61	13	396		定性	119.0	30%			
6714	株式会社ウッディーコイケ	7	秩父市	中津川24	25イ	0.10	ひのき	109	22	453		定性	136.0	30%			
6715	株式会社ウッディーコイケ	7	秩父市	中津川24	25ウ	0.61	すぎ	61	13	396		定性	119.0	30%			
6716	株式会社ウッディーコイケ	7	秩父市	中津川24	26ア	0.18	すぎ	104	21	540		定性	162.0	30%			
6717	株式会社ウッディーコイケ	7	秩父市	中津川24	26ウ	0.45	ひのき	58	12	308		定性	92.0	30%			
6718	株式会社ウッディーコイケ	7	秩父市	中津川24	28	0.31	すぎ	64	13	417		定性	125.0	30%			
6719	株式会社ウッディーコイケ	7	秩父市	中津川24	31ア	0.88	すぎ	70	14	453		定性	136.0	30%			
6720	株式会社ウッディーコイケ	7	秩父市	中津川24	32	0.98	すぎ	69	14	449		定性	135.0	30%			
6721	株式会社ウッディーコイケ	7	秩父市	中津川24	33ア	1.54	すぎ	69	14	449		定性	135.0	30%			
6722	株式会社ウッディーコイケ	7	秩父市	中津川24	33イ	0.13	ひのき	109	22	453		定性	136.0	30%			
6723	株式会社ウッディーコイケ	7	秩父市	中津川24	34イ	0.29	ひのき	69	14	371		定性	111.0	30%			
6724	株式会社ウッディーコイケ	7	秩父市	中津川24	34ウ	0.11	ひのき	37	8	127		定性	38.0	30%			
6725	株式会社ウッディーコイケ	7	秩父市	中津川24	34エ	0.11	すぎ	34	7	135		定性	41.0	30%			
6726	株式会社ウッディーコイケ	7	秩父市	中津川24	35ア	0.12	ひのき	50	10	245		定性	74.0	30%			
6727	株式会社ウッディーコイケ	7	秩父市	中津川24	35イ	0.14	ひのき	69	14	371		定性	111.0	30%			
6728	株式会社ウッディーコイケ	7	秩父市	中津川24	35ウ	0.07	ひのき	99	20	453		定性	136.0	30%			
6729	株式会社ウッディーコイケ	7	秩父市	中津川24	38	0.15	すぎ	92	19	540		定性	162.0	30%			

番号	事業実施主体	事業実施年度（令和）	所在場所			間伐を実施する森林の現況						間伐の内容			対図番号（団地番号、林小班番号等）	交付金希望	備考
			市町村	林班	小班	面積（ha）	樹種	林齢	齢級	立木材積（m3）	摘要	間伐の方法	間伐立木材積(m3)	間伐率（材積率%）			
6730	株式会社ウッディーコイケ	7	秩父市	中津川24	39	0.11	すぎ	69	14	449		定性	135.0	30%			
6731	株式会社ウッディーコイケ	8	秩父市	中津川25	1ア	0.31	すぎ	59	12	382		定性	115.0	30%			
6732	株式会社ウッディーコイケ	8	秩父市	中津川25	1イ	0.19	すぎ	69	14	449		定性	135.0	30%			
6733	株式会社ウッディーコイケ	8	秩父市	中津川25	2ア	0.37	すぎ	74	15	473		定性	142.0	30%			
6734	株式会社ウッディーコイケ	8	秩父市	中津川25	2イ	0.05	すぎ	74	15	473		定性	142.0	30%			
6735	株式会社ウッディーコイケ	8	秩父市	中津川25	3ア	0.05	すぎ	104	21	540		定性	162.0	30%			
6736	株式会社ウッディーコイケ	8	秩父市	中津川25	3イ	0.05	ひのき	104	21	453		定性	136.0	30%			
6737	株式会社ウッディーコイケ	8	秩父市	中津川25	3ウ	0.08	からまつ	104	21	393		定性	118.0	30%			
6738	株式会社ウッディーコイケ	8	秩父市	中津川25	6	0.08	すぎ	70	14	453		定性	136.0	30%			
6739	株式会社ウッディーコイケ	8	秩父市	中津川25	9	0.57	ひのき	72	15	386		定性	116.0	30%			
6740	株式会社ウッディーコイケ	8	秩父市	中津川25	11イ	0.12	すぎ	70	14	453		定性	136.0	30%			
6741	株式会社ウッディーコイケ	8	秩父市	中津川25	12イ	0.14	すぎ	61	13	396		定性	119.0	30%			
6742	株式会社ウッディーコイケ	8	秩父市	中津川25	12ウ	0.44	ひのき	58	12	308		定性	92.0	30%			
6743	株式会社ウッディーコイケ	8	秩父市	中津川25	13	0.09	からまつ	72	15	352		定性	106.0	30%			
6744	株式会社ウッディーコイケ	8	秩父市	中津川25	14イ	0.11	すぎ	64	13	417		定性	125.0	30%			
6745	株式会社ウッディーコイケ	8	秩父市	中津川25	14ウ	0.12	すぎ	64	13	417		定性	125.0	30%			
6746	株式会社ウッディーコイケ	8	秩父市	中津川25	15ア	0.14	すぎ	71	15	458		定性	137.0	30%			
6747	株式会社ウッディーコイケ	8	秩父市	中津川25	15イ	0.02	すぎ	51	11	316		定性	95.0	30%			
6748	株式会社ウッディーコイケ	8	秩父市	中津川25	15ウ	0.03	すぎ	69	14	449		定性	135.0	30%			
6749	株式会社ウッディーコイケ	8	秩父市	中津川25	16ア	0.02	すぎ	99	20	540		定性	162.0	30%			
6750	株式会社ウッディーコイケ	8	秩父市	中津川25	17イ	0.10	ひのき	97	20	453		定性	136.0	30%			
6751	株式会社ウッディーコイケ	8	秩父市	中津川25	17ウ	0.39	すぎ	67	14	439		定性	132.0	30%			
6752	株式会社ウッディーコイケ	8	秩父市	中津川25	18ア	0.51	ひのき	97	20	453		定性	136.0	30%			
6753	株式会社ウッディーコイケ	8	秩父市	中津川25	19	0.29	ひのき	32	7	85		定性	26.0	30%			
6754	株式会社ウッディーコイケ	8	秩父市	中津川25	20イ	0.22	すぎ	60	12	389		定性	117.0	30%			
6755	株式会社ウッディーコイケ	8	秩父市	中津川25	21ア	0.07	すぎ	57	12	367		定性	110.0	30%			
6756	株式会社ウッディーコイケ	8	秩父市	中津川25	22ア	0.10	すぎ	92	19	540		定性	162.0	30%			
6757	株式会社ウッディーコイケ	8	秩父市	中津川25	22イ	0.05	すぎ	54	11	343		定性	103.0	30%			
6758	株式会社ウッディーコイケ	8	秩父市	中津川25	23	0.12	すぎ	53	11	334		定性	100.0	30%			
6759	株式会社ウッディーコイケ	8	秩父市	中津川25	24	0.10	すぎ	99	20	540		定性	162.0	30%			
6760	株式会社ウッディーコイケ	8	秩父市	中津川25	25	0.37	すぎ	87	18	532		定性	160.0	30%			
6761	株式会社ウッディーコイケ	8	秩父市	中津川25	26	0.26	すぎ	64	13	417		定性	125.0	30%			
6762	株式会社ウッディーコイケ	8	秩父市	中津川25	27	0.37	すぎ	66	14	432		定性	130.0	30%			
6763	株式会社ウッディーコイケ	8	秩父市	中津川25	28	0.56	すぎ	65	13	425		定性	128.0	30%			
6764	株式会社ウッディーコイケ	8	秩父市	中津川25	29イ	0.13	すぎ	65	13	425		定性	128.0	30%			
6765	株式会社ウッディーコイケ	8	秩父市	中津川25	30イ	0.25	すぎ	67	14	439		定性	132.0	30%			
6766	株式会社ウッディーコイケ	8	秩父市	中津川25	32イ	0.30	すぎ	74	15	473		定性	142.0	30%			
6767	株式会社ウッディーコイケ	8	秩父市	中津川25	32ウ	0.63	ひのき	104	21	453		定性	136.0	30%			
6768	株式会社ウッディーコイケ	8	秩父市	中津川25	33	0.05	すぎ	69	14	449		定性	135.0	30%			
6769	株式会社ウッディーコイケ	8	秩父市	中津川25	34	0.75	ひのき	104	21	453		定性	136.0	30%			
6770	株式会社ウッディーコイケ	8	秩父市	中津川25	35イ	0.04	すぎ	68	14	444		定性	133.0	30%			
6771	株式会社ウッディーコイケ	8	秩父市	中津川25	35ウ	0.05	すぎ	68	14	444		定性	133.0	30%			
6772	株式会社ウッディーコイケ	8	秩父市	中津川25	36イ	0.35	すぎ	65	13	425		定性	128.0	30%			
6773	株式会社ウッディーコイケ	8	秩父市	中津川25	36エ	0.07	すぎ	45	9	260		定性	78.0	30%			

番号	事業実施主体	事業実施年度（令和）	所在場所			間伐を実施する森林の現況						間伐の内容			対図番号（団地番号、林小班番号等）	交付金希望	備考
			市町村	林班	小班	面積（ha）	樹種	林齢	齢級	立木材積（m3）	摘要	間伐の方法	間伐立木材積(m3)	間伐率（材積率%）			
6774	株式会社ウッディーコイケ	8	秩父市	中津川25	37ア	0.06	ひのき	64	13	348		定性	104.0	30%			
6775	株式会社ウッディーコイケ	8	秩父市	中津川25	38ア	0.59	すぎ	74	15	473		定性	142.0	30%			
6776	株式会社ウッディーコイケ	8	秩父市	中津川25	38イ	0.20	すぎ	53	11	334		定性	100.0	30%			
6777	株式会社ウッディーコイケ	8	秩父市	中津川25	39ア	0.20	ひのき	64	13	348		定性	104.0	30%			
6778	株式会社ウッディーコイケ	8	秩父市	中津川25	39イ	0.24	ひのき	89	18	453		定性	136.0	30%			
6779	株式会社ウッディーコイケ	8	秩父市	中津川25	39ウ	0.25	すぎ	69	14	449		定性	135.0	30%			
6780	株式会社ウッディーコイケ	8	秩父市	中津川25	39エ	1.38	ひのき	56	12	293		定性	88.0	30%			
6781	株式会社ウッディーコイケ	8	秩父市	中津川25	40	0.14	ひのき	96	20	453		定性	136.0	30%			
6782	株式会社ウッディーコイケ	8	秩父市	中津川25	43	0.25	すぎ	67	14	439		定性	132.0	30%			
6783	株式会社ウッディーコイケ	8	秩父市	中津川25	44ア	0.26	ひのき	69	14	371		定性	111.0	30%			
6784	株式会社ウッディーコイケ	8	秩父市	中津川25	44イ	0.02	すぎ	99	20	540		定性	162.0	30%			
6785	株式会社ウッディーコイケ	8	秩父市	中津川25	44ウ	0.12	ひのき	94	19	453		定性	136.0	30%			
6786	株式会社ウッディーコイケ	8	秩父市	中津川25	44エ	0.08	からまつ	67	14	336		定性	101.0	30%			
6787	株式会社ウッディーコイケ	8	秩父市	中津川25	45ア	0.40	すぎ	101	21	540		定性	162.0	30%			
6788	株式会社ウッディーコイケ	8	秩父市	中津川25	45イ	0.06	ひのき	101	21	453		定性	136.0	30%			
6789	株式会社ウッディーコイケ	8	秩父市	中津川25	47イ	0.10	すぎ	94	19	540		定性	162.0	30%			
6790	株式会社ウッディーコイケ	9	秩父市	中津川26	1イ	1.80	ひのき	64	13	348		定性	104.0	30%			
6791	株式会社ウッディーコイケ	9	秩父市	中津川26	1ウ	0.63	すぎ	72	15	463		定性	139.0	30%			
6792	株式会社ウッディーコイケ	9	秩父市	中津川26	1オ	2.80	すぎ	64	13	417		定性	125.0	30%			
6793	株式会社ウッディーコイケ	9	秩父市	中津川26	1カ	0.63	からまつ	64	13	324		定性	97.0	30%			
6794	株式会社ウッディーコイケ	9	秩父市	中津川26	2ア	0.22	すぎ	61	13	396		定性	119.0	30%			
6795	株式会社ウッディーコイケ	9	秩父市	中津川26	2イ	0.95	すぎ	64	13	417		定性	125.0	30%			
6796	株式会社ウッディーコイケ	9	秩父市	中津川26	2エ	0.02	からまつ	69	14	343		定性	103.0	30%			
6797	株式会社ウッディーコイケ	9	秩父市	中津川26	2オ	0.62	ひのき	59	12	315		定性	95.0	30%			
6798	株式会社ウッディーコイケ	9	秩父市	中津川26	4	0.12	からまつ	69	14	343		定性	103.0	30%			
6799	株式会社ウッディーコイケ	9	秩父市	中津川26	5イ	0.60	からまつ	69	14	343		定性	103.0	30%			
6800	株式会社ウッディーコイケ	9	秩父市	中津川26	5ウ	0.25	からまつ	79	16	370		定性	111.0	30%			
6801	株式会社ウッディーコイケ	9	秩父市	中津川26	5エ	0.18	すぎ	109	22	540		定性	162.0	30%			
6802	株式会社ウッディーコイケ	9	秩父市	中津川26	5オ	0.05	すぎ	60	12	389		定性	117.0	30%			
6803	株式会社ウッディーコイケ	9	秩父市	中津川26	5カ	0.24	すぎ	89	18	540		定性	162.0	30%			
6804	株式会社ウッディーコイケ	9	秩父市	中津川26	5キ	0.34	からまつ	71	15	349		定性	105.0	30%			
6805	株式会社ウッディーコイケ	9	秩父市	中津川26	5ケ	0.27	ひのき	44	9	191		定性	57.0	30%			
6806	株式会社ウッディーコイケ	9	秩父市	中津川26	7イ	0.27	からまつ	79	16	370		定性	111.0	30%			
6807	株式会社ウッディーコイケ	9	秩父市	中津川26	7ウ	0.21	からまつ	64	13	324		定性	97.0	30%			
6808	株式会社ウッディーコイケ	9	秩父市	中津川26	7エ	0.10	すぎ	89	18	540		定性	162.0	30%			
6809	株式会社ウッディーコイケ	9	秩父市	中津川26	7オ	0.74	ひのき	61	13	329		定性	99.0	30%			
6810	株式会社ウッディーコイケ	9	秩父市	中津川26	8ア	0.52	ひのき	61	13	329		定性	99.0	30%			
6811	株式会社ウッディーコイケ	9	秩父市	中津川26	8イ	0.15	ひのき	99	20	453		定性	136.0	30%			
6812	株式会社ウッディーコイケ	9	秩父市	中津川26	8ウ	0.17	からまつ	64	13	324		定性	97.0	30%			
6813	株式会社ウッディーコイケ	9	秩父市	中津川26	8エ	0.83	ひのき	74	15	396		定性	119.0	30%			
6814	株式会社ウッディーコイケ	9	秩父市	中津川27	3ウ	1.42	ひのき	67	14	362		定性	109.0	30%			
6815	株式会社ウッディーコイケ	9	秩父市	中津川28	7	0.20	ひのき	36	8	121		定性	36.0	30%			
6816	株式会社ウッディーコイケ	9	秩父市	中津川28	8	0.20	ひのき	33	7	94		定性	28.0	30%			
6817	株式会社ウッディーコイケ	9	秩父市	中津川28	9	0.05	ひのき	33	7	94		定性	28.0	30%			

番号	事業実施主体	事業実施年度（令和）	所在場所			間伐を実施する森林の現況						間伐の内容			対図番号（団地番号、林小班番号等）	交付金希望	備考
			市町村	林班	小班	面積（ha）	樹種	林齢	齢級	立木材積（m3）	摘要	間伐の方法	間伐立木材積(m3)	間伐率（材積率%）			
6818	株式会社ウッディーコイケ	9	秩父市	中津川31	3イ	0.05	ひのき	31	7	77		定性	23.0	30%			
6819	株式会社ウッディーコイケ	9	秩父市	中津川31	5	0.08	ひのき	34	7	103		定性	31.0	30%			
6820	株式会社ウッディーコイケ	9	秩父市	中津川31	7	0.08	ひのき	32	7	85		定性	26.0	30%			
6821	株式会社ウッディーコイケ	9	秩父市	中津川31	603	0.95	ひのき	61	13	329		定性	99.0	30%			
6822	株式会社ウッディーコイケ	9	秩父市	中津川32	1ア	0.01	ひのき	66	14	357		定性	107.0	30%			
6823	株式会社ウッディーコイケ	9	秩父市	中津川35	7ウ	0.24	すぎ	67	14	439		定性	132.0	30%			
6824	株式会社ウッディーコイケ	9	秩父市	中津川36	1ア	0.43	すぎ	67	14	439		定性	132.0	30%			
6825	株式会社ウッディーコイケ	9	秩父市	中津川37	2イ	0.33	すぎ	67	14	439		定性	132.0	30%			
6826	株式会社ウッディーコイケ	9	秩父市	中津川37	3ア	0.64	すぎ	66	14	432		定性	130.0	30%			
6827	株式会社ウッディーコイケ	9	秩父市	中津川37	5イ	0.22	すぎ	66	14	432		定性	130.0	30%			
6828	株式会社ウッディーコイケ	9	秩父市	中津川37	16	1.70	すぎ	66	14	432		定性	130.0	30%			
6829	株式会社ウッディーコイケ	9	秩父市	中津川38	5イ	0.62	ひのき	67	14	362		定性	109.0	30%			
6830	株式会社ウッディーコイケ	9	秩父市	中津川38	5ウ	0.27	ひのき	69	14	371		定性	111.0	30%			
6831	株式会社ウッディーコイケ	9	秩父市	中津川38	6ア	4.24	ひのき	94	19	453		定性	136.0	30%			
6832	株式会社ウッディーコイケ	9	秩父市	中津川38	6イ	4.00	ひのき	71	15	381		定性	114.0	30%			
6833	株式会社ウッディーコイケ	9	秩父市	中津川38	7	3.52	ひのき	94	19	453		定性	136.0	30%			
6834	株式会社ウッディーコイケ	9	秩父市	中津川38	8	4.86	ひのき	69	14	371		定性	111.0	30%			
6835	株式会社ウッディーコイケ	9	秩父市	中津川38	9	3.80	ひのき	60	12	322		定性	97.0	30%			
6836	株式会社ウッディーコイケ	9	秩父市	中津川39	1イ	1.35	すぎ	64	13	417		定性	125.0	30%			
6837	株式会社ウッディーコイケ	10	秩父市	中津川41	2	0.17	ひのき	41	9	166		定性	50.0	30%			
6838	株式会社ウッディーコイケ	10	秩父市	中津川41	6ア	0.15	ひのき	65	13	353		定性	106.0	30%			
6839	株式会社ウッディーコイケ	10	秩父市	中津川41	6イ	0.35	ひのき	72	15	386		定性	116.0	30%			
6840	株式会社ウッディーコイケ	10	秩父市	中津川41	6ウ	0.77	すぎ	72	15	463		定性	139.0	30%			
6841	株式会社ウッディーコイケ	10	秩父市	中津川41	6エ	0.65	すぎ	77	16	487		定性	146.0	30%			
6842	株式会社ウッディーコイケ	10	秩父市	中津川41	6オ	0.01	ひのき	69	14	371		定性	111.0	30%			
6843	株式会社ウッディーコイケ	10	秩父市	中津川41	6カ	0.36	すぎ	82	17	510		定性	153.0	30%			
6844	株式会社ウッディーコイケ	10	秩父市	中津川41	6キ	0.15	すぎ	86	18	527		定性	158.0	30%			
6845	株式会社ウッディーコイケ	10	秩父市	中津川41	6ケ	0.38	ひのき	58	12	308		定性	92.0	30%			
6846	株式会社ウッディーコイケ	10	秩父市	中津川41	6コ	0.37	すぎ	61	13	396		定性	119.0	30%			
6847	株式会社ウッディーコイケ	10	秩父市	中津川41	6サ	0.20	ひのき	73	15	391		定性	117.0	30%			
6848	株式会社ウッディーコイケ	10	秩父市	中津川41	6シ	0.15	すぎ	65	13	425		定性	128.0	30%			
6849	株式会社ウッディーコイケ	10	秩父市	中津川41	604	4.78	すぎ	57	12	367		定性	110.0	30%			
6850	株式会社ウッディーコイケ	10	秩父市	中津川42	1ア	0.55	ひのき	77	16	408		定性	122.0	30%			
6851	株式会社ウッディーコイケ	10	秩父市	中津川42	1イ	0.62	すぎ	79	16	496		定性	149.0	30%			
6852	株式会社ウッディーコイケ	10	秩父市	中津川42	2ア	1.99	すぎ	58	12	374		定性	112.0	30%			
6853	株式会社ウッディーコイケ	10	秩父市	中津川42	2イ	0.80	ひのき	58	12	308		定性	92.0	30%			
6854	株式会社ウッディーコイケ	10	秩父市	中津川42	3	0.37	ひのき	77	16	408		定性	122.0	30%			
6855	株式会社ウッディーコイケ	10	秩父市	中津川42	5	0.12	ひのき	72	15	386		定性	116.0	30%			
6856	株式会社ウッディーコイケ	10	秩父市	中津川42	6イ	0.08	すぎ	66	14	432		定性	130.0	30%			
6857	株式会社ウッディーコイケ	10	秩父市	中津川42	9イ	0.17	ひのき	62	13	335		定性	101.0	30%			
6858	株式会社ウッディーコイケ	10	秩父市	中津川43	4ア	1.28	ひのき	50	10	245		定性	74.0	30%			
6859	株式会社ウッディーコイケ	10	秩父市	中津川43	4イ	1.94	ひのき	51	11	253		定性	76.0	30%			
6860	株式会社ウッディーコイケ	10	秩父市	中津川43	5ア	1.55	すぎ	58	12	374		定性	112.0	30%			
6861	株式会社ウッディーコイケ	10	秩父市	中津川43	5イ	1.30	すぎ	58	12	374		定性	112.0	30%			

番号	事業実施主体	事業実施年度（令和）	所在場所			間伐を実施する森林の現況						間伐の内容			対図番号（団地番号、林小班番号等）	交付金希望	備考
			市町村	林班	小班	面積（ha）	樹種	林齢	齢級	立木材積（m3）	摘要	間伐の方法	間伐立木材積(m3)	間伐率（材積率%）			
6862	株式会社ウッディーコイケ	10	秩父市	中津川43	6イ	0.40	ひのき	45	9	200		定性	60.0	30%			
6863	株式会社ウッディーコイケ	10	秩父市	中津川44	2イ	0.70	ひのき	45	9	200		定性	60.0	30%			
6864	株式会社ウッディーコイケ	10	秩父市	中津川44	4ア	1.28	ひのき	45	9	200		定性	60.0	30%			
6865	株式会社ウッディーコイケ	10	秩父市	中津川44	5	0.48	すぎ	62	13	403		定性	121.0	30%			
6866	株式会社ウッディーコイケ	10	秩父市	中津川44	6	1.12	ひのき	69	14	371		定性	111.0	30%			
6867	株式会社ウッディーコイケ	10	秩父市	中津川44	7	0.03	ひのき	69	14	371		定性	111.0	30%			
6868	株式会社ウッディーコイケ	10	秩父市	中津川44	8イ	1.94	ひのき	46	10	208		定性	62.0	30%			
6869	株式会社ウッディーコイケ	10	秩父市	中津川44	9	0.65	すぎ	62	13	403		定性	121.0	30%			
6870	株式会社ウッディーコイケ	10	秩父市	中津川44	12ア	0.30	すぎ	84	17	519		定性	156.0	30%			
6871	株式会社ウッディーコイケ	10	秩父市	中津川44	12イ	0.96	すぎ	61	13	396		定性	119.0	30%			
6872	株式会社ウッディーコイケ	10	秩父市	中津川44	13ア	0.30	すぎ	57	12	367		定性	110.0	30%			
6873	株式会社ウッディーコイケ	10	秩父市	中津川44	15ア	0.13	すぎ	67	14	439		定性	132.0	30%			
6874	株式会社ウッディーコイケ	10	秩父市	中津川44	15イ	0.14	すぎ	62	13	403		定性	121.0	30%			
6875	株式会社ウッディーコイケ	10	秩父市	中津川44	16ア	0.75	すぎ	62	13	403		定性	121.0	30%			
6876	株式会社ウッディーコイケ	10	秩父市	中津川44	16イ	0.31	すぎ	62	13	403		定性	121.0	30%			
6877	株式会社ウッディーコイケ	10	秩父市	中津川44	18ア	0.78	すぎ	64	13	417		定性	125.0	30%			
6878	株式会社ウッディーコイケ	10	秩父市	中津川44	18イ	0.12	すぎ	62	13	403		定性	121.0	30%			
6879	株式会社ウッディーコイケ	10	秩父市	中津川44	18ウ	0.15	ひのき	62	13	335		定性	101.0	30%			
6880	株式会社ウッディーコイケ	10	秩父市	中津川44	18オ	0.21	すぎ	64	13	417		定性	125.0	30%			
6881	株式会社ウッディーコイケ	10	秩父市	中津川44	18カ	0.18	すぎ	62	13	403		定性	121.0	30%			
6882	株式会社ウッディーコイケ	10	秩父市	中津川44	18キ	0.07	ひのき	62	13	335		定性	101.0	30%			
6883	株式会社ウッディーコイケ	10	秩父市	中津川44	19	0.94	ひのき	74	15	396		定性	119.0	30%			
6884	株式会社ウッディーコイケ	10	秩父市	中津川44	20	0.50	すぎ	74	15	473		定性	142.0	30%			
6885	株式会社ウッディーコイケ	10	秩父市	中津川44	21	0.19	すぎ	79	16	496		定性	149.0	30%			
6886	株式会社ウッディーコイケ	10	秩父市	中津川45	1ア	0.73	ひのき	46	10	208		定性	62.0	30%			
6887	株式会社ウッディーコイケ	10	秩父市	中津川45	2ア	0.52	ひのき	45	9	200		定性	60.0	30%			
6888	株式会社ウッディーコイケ	10	秩父市	中津川45	3ア	0.35	すぎ	53	11	334		定性	100.0	30%			
6889	株式会社ウッディーコイケ	10	秩父市	中津川45	3イ	0.17	ひのき	45	9	200		定性	60.0	30%			
6890	株式会社ウッディーコイケ	10	秩父市	中津川45	5	0.10	すぎ	77	16	487		定性	146.0	30%			
6891	株式会社ウッディーコイケ	10	秩父市	中津川45	6	0.22	すぎ	58	12	374		定性	112.0	30%			
6892	株式会社ウッディーコイケ	10	秩父市	中津川45	7	0.18	すぎ	57	12	367		定性	110.0	30%			
6893	株式会社ウッディーコイケ	10	秩父市	中津川45	9	1.22	すぎ	62	13	403		定性	121.0	30%			
6894	株式会社ウッディーコイケ	10	秩父市	中津川45	16イ	0.05	すぎ	57	12	367		定性	110.0	30%			
6895	株式会社ウッディーコイケ	10	秩父市	中津川45	16ウ	0.01	すぎ	57	12	367		定性	110.0	30%			
6896	株式会社ウッディーコイケ	10	秩父市	中津川45	18	0.23	すぎ	60	12	389		定性	117.0	30%			
6897	株式会社ウッディーコイケ	10	秩父市	中津川45	20	0.15	すぎ	63	13	410		定性	123.0	30%			
6898	株式会社ウッディーコイケ	10	秩父市	中津川45	21ア	0.12	ひのき	56	12	293		定性	88.0	30%			
6899	株式会社ウッディーコイケ	10	秩父市	中津川45	22	0.12	ひのき	64	13	348		定性	104.0	30%			
6900	株式会社ウッディーコイケ	10	秩父市	中津川45	23	0.27	すぎ	79	16	496		定性	149.0	30%			
6901	株式会社ウッディーコイケ	10	秩父市	中津川45	24	0.17	すぎ	62	13	403		定性	121.0	30%			
6902	株式会社ウッディーコイケ	10	秩父市	中津川45	26	0.13	ひのき	84	17	436		定性	131.0	30%			
6903	株式会社ウッディーコイケ	10	秩父市	中津川45	27	0.53	すぎ	45	9	260		定性	78.0	30%			
6904	株式会社ウッディーコイケ	10	秩父市	中津川45	28	0.25	すぎ	75	15	477		定性	143.0	30%			
6905	株式会社ウッディーコイケ	10	秩父市	中津川45	29ア	0.05	すぎ	73	15	468		定性	140.0	30%			

番号	事業実施主体	事業実施年度（令和）	所在場所			間伐を実施する森林の現況						間伐の内容			対図番号（団地番号、林小班番号等）	交付金希望	備考
			市町村	林班	小班	面積（ha）	樹種	林齢	齢級	立木材積（m3）	摘要	間伐の方法	間伐立木材積(m3)	間伐率（材積率%）			
6906	株式会社ウッディーコイケ	10	秩父市	中津川45	29イ	0.14	すぎ	64	13	417		定性	125.0	30%			
6907	株式会社ウッディーコイケ	10	秩父市	中津川45	33ア	0.09	すぎ	82	17	510		定性	153.0	30%			
6908	株式会社ウッディーコイケ	10	秩父市	中津川45	33ウ	0.13	すぎ	74	15	473		定性	142.0	30%			
6909	株式会社ウッディーコイケ	10	秩父市	中津川45	33エ	0.43	すぎ	57	12	367		定性	110.0	30%			
6910	株式会社ウッディーコイケ	10	秩父市	中津川45	33オ	0.22	すぎ	73	15	468		定性	140.0	30%			
6911	株式会社ウッディーコイケ	10	秩父市	中津川45	33カ	0.45	すぎ	63	13	410		定性	123.0	30%			
6912	株式会社ウッディーコイケ	10	秩父市	中津川45	33キ	0.38	すぎ	56	12	359		定性	108.0	30%			
6913	株式会社ウッディーコイケ	10	秩父市	中津川45	33ケ	0.21	すぎ	67	14	439		定性	132.0	30%			
6914	株式会社ウッディーコイケ	10	秩父市	中津川45	35ア	3.02	すぎ	63	13	410		定性	123.0	30%			
6915	株式会社ウッディーコイケ	10	秩父市	中津川45	35イ	0.28	ひのき	55	11	285		定性	86.0	30%			
6916	株式会社ウッディーコイケ	10	秩父市	中津川45	35ウ	0.05	すぎ	55	11	351		定性	105.0	30%			
6917	株式会社ウッディーコイケ	10	秩父市	中津川45	36ア	0.29	ひのき	46	10	208		定性	62.0	30%			
6918	株式会社ウッディーコイケ	10	秩父市	中津川45	36イ	1.45	ひのき	47	10	217		定性	65.0	30%			
6919	株式会社ウッディーコイケ	10	秩父市	中津川45	36ウ	0.50	ひのき	45	9	200		定性	60.0	30%			
6920	株式会社ウッディーコイケ	10	秩父市	中津川45	36エ	0.27	すぎ	61	13	396		定性	119.0	30%			
6921	株式会社ウッディーコイケ	10	秩父市	中津川45	36オ	0.63	すぎ	59	12	382		定性	115.0	30%			
6922	株式会社ウッディーコイケ	10	秩父市	中津川45	36カ	1.25	すぎ	61	13	396		定性	119.0	30%			
6923	株式会社ウッディーコイケ	10	秩父市	中津川45	36キ	0.37	ひのき	59	12	315		定性	95.0	30%			
6924	株式会社ウッディーコイケ	11	秩父市	中津川46	1	0.64	ひのき	46	10	208		定性	62.0	30%			
6925	株式会社ウッディーコイケ	11	秩父市	中津川46	5	1.99	すぎ	64	13	417		定性	125.0	30%			
6926	株式会社ウッディーコイケ	11	秩父市	中津川46	7	1.53	ひのき	66	14	357		定性	107.0	30%			
6927	株式会社ウッディーコイケ	11	秩父市	中津川47	2ア	0.47	すぎ	71	15	458		定性	137.0	30%			
6928	株式会社ウッディーコイケ	11	秩父市	中津川47	4ア	0.70	ひのき	63	13	342		定性	103.0	30%			
6929	株式会社ウッディーコイケ	11	秩父市	中津川47	4イ	0.27	ひのき	63	13	342		定性	103.0	30%			
6930	株式会社ウッディーコイケ	11	秩父市	中津川47	5	0.13	すぎ	71	15	458		定性	137.0	30%			
6931	株式会社ウッディーコイケ	11	秩父市	中津川47	11	0.02	すぎ	56	12	359		定性	108.0	30%			
6932	株式会社ウッディーコイケ	11	秩父市	中津川47	12	0.11	ひのき	59	12	315		定性	95.0	30%			
6933	株式会社ウッディーコイケ	11	秩父市	中津川47	13	0.09	ひのき	57	12	301		定性	90.0	30%			
6934	株式会社ウッディーコイケ	11	秩父市	中津川47	14	0.03	ひのき	94	19	453		定性	136.0	30%			
6935	株式会社ウッディーコイケ	11	秩父市	中津川47	15	0.12	すぎ	61	13	396		定性	119.0	30%			
6936	株式会社ウッディーコイケ	11	秩父市	中津川47	16	0.05	ひのき	94	19	453		定性	136.0	30%			
6937	株式会社ウッディーコイケ	11	秩父市	中津川47	17	0.72	すぎ	66	14	432		定性	130.0	30%			
6938	株式会社ウッディーコイケ	11	秩父市	中津川47	18	0.20	すぎ	56	12	359		定性	108.0	30%			
6939	株式会社ウッディーコイケ	11	秩父市	中津川47	19	0.06	すぎ	56	12	359		定性	108.0	30%			
6940	株式会社ウッディーコイケ	11	秩父市	中津川47	20	0.06	すぎ	53	11	334		定性	100.0	30%			
6941	株式会社ウッディーコイケ	11	秩父市	中津川47	21ア	0.30	すぎ	53	11	334		定性	100.0	30%			
6942	株式会社ウッディーコイケ	11	秩父市	中津川47	21イ	0.80	すぎ	53	11	334		定性	100.0	30%			
6943	株式会社ウッディーコイケ	11	秩父市	中津川47	24	0.65	ひのき	61	13	329		定性	99.0	30%			
6944	株式会社ウッディーコイケ	11	秩父市	中津川47	25	0.33	すぎ	65	13	425		定性	128.0	30%			
6945	株式会社ウッディーコイケ	11	秩父市	中津川47	26	0.50	すぎ	79	16	496		定性	149.0	30%			
6946	株式会社ウッディーコイケ	11	秩父市	中津川47	27ア	0.35	ひのき	61	13	329		定性	99.0	30%			
6947	株式会社ウッディーコイケ	11	秩父市	中津川47	27イ	0.34	からまつ	61	13	310		定性	93.0	30%			
6948	株式会社ウッディーコイケ	11	秩父市	中津川47	29	0.38	すぎ	72	15	463		定性	139.0	30%			
6949	株式会社ウッディーコイケ	11	秩父市	中津川47	30ア	0.65	からまつ	59	12	301		定性	90.0	30%			

番号	事業実施主体	事業実施年度（令和）	所在場所			間伐を実施する森林の現況						間伐の内容			対図番号（団地番号、林小班番号等）	交付金希望	備考
			市町村	林班	小班	面積（ha）	樹種	林齢	齢級	立木材積（m3）	摘要	間伐の方法	間伐立木材積(m3)	間伐率（材積率%）			
6950	株式会社ウッディーコイケ	11	秩父市	中津川47	30イ	0.36	すぎ	59	12	382		定性	115.0	30%			
6951	株式会社ウッディーコイケ	11	秩父市	中津川47	30ウ	0.08	からまつ	59	12	301		定性	90.0	30%			
6952	株式会社ウッディーコイケ	11	秩父市	中津川47	31	0.07	ひのき	94	19	453		定性	136.0	30%			
6953	株式会社ウッディーコイケ	11	秩父市	中津川47	33イ	0.29	すぎ	51	11	316		定性	95.0	30%			
6954	株式会社ウッディーコイケ	11	秩父市	中津川47	33ウ	0.30	すぎ	51	11	316		定性	95.0	30%			
6955	株式会社ウッディーコイケ	11	秩父市	中津川47	33エ	0.55	すぎ	56	12	359		定性	108.0	30%			
6956	株式会社ウッディーコイケ	11	秩父市	中津川47	34	0.04	さわら	69	14	449		定性	135.0	30%			
6957	株式会社ウッディーコイケ	11	秩父市	中津川47	38	0.20	ひのき	94	19	453		定性	136.0	30%			
6958	株式会社ウッディーコイケ	11	秩父市	中津川47	39	0.03	すぎ	71	15	458		定性	137.0	30%			
6959	株式会社ウッディーコイケ	11	秩父市	中津川47	41	0.03	すぎ	67	14	439		定性	132.0	30%			
6960	株式会社ウッディーコイケ	11	秩父市	中津川47	42	0.07	すぎ	66	14	432		定性	130.0	30%			
6961	株式会社ウッディーコイケ	11	秩父市	中津川47	43	0.15	すぎ	66	14	432		定性	130.0	30%			
6962	株式会社ウッディーコイケ	11	秩父市	中津川47	46	0.25	すぎ	67	14	439		定性	132.0	30%			
6963	株式会社ウッディーコイケ	11	秩父市	中津川47	50	0.13	すぎ	62	13	403		定性	121.0	30%			
6964	株式会社ウッディーコイケ	11	秩父市	中津川47	51	0.16	すぎ	79	16	496		定性	149.0	30%			
6965	株式会社ウッディーコイケ	11	秩父市	中津川47	52	0.11	すぎ	62	13	403		定性	121.0	30%			
6966	株式会社ウッディーコイケ	11	秩父市	中津川47	53	0.25	すぎ	72	15	463		定性	139.0	30%			
6967	株式会社ウッディーコイケ	12	秩父市	中津川48	2	0.18	すぎ	56	12	359		定性	108.0	30%			
6968	株式会社ウッディーコイケ	12	秩父市	中津川48	3ア	0.40	すぎ	56	12	359		定性	108.0	30%			
6969	株式会社ウッディーコイケ	12	秩父市	中津川48	3イ	0.02	すぎ	63	13	410		定性	123.0	30%			
6970	株式会社ウッディーコイケ	12	秩父市	中津川48	4イ	0.20	すぎ	74	15	473		定性	142.0	30%			
6971	株式会社ウッディーコイケ	12	秩父市	中津川48	5ア	0.05	すぎ	74	15	473		定性	142.0	30%			
6972	株式会社ウッディーコイケ	12	秩父市	中津川48	5イ	0.01	すぎ	63	13	410		定性	123.0	30%			
6973	株式会社ウッディーコイケ	12	秩父市	中津川48	7ア	0.09	すぎ	61	13	396		定性	119.0	30%			
6974	株式会社ウッディーコイケ	12	秩父市	中津川48	7イ	0.10	すぎ	61	13	396		定性	119.0	30%			
6975	株式会社ウッディーコイケ	12	秩父市	中津川48	7ウ	0.06	すぎ	56	12	359		定性	108.0	30%			
6976	株式会社ウッディーコイケ	12	秩父市	中津川48	7オ	0.07	すぎ	51	11	316		定性	95.0	30%			
6977	株式会社ウッディーコイケ	12	秩父市	中津川48	8	0.30	すぎ	79	16	496		定性	149.0	30%			
6978	株式会社ウッディーコイケ	12	秩父市	中津川48	9	0.02	すぎ	79	16	496		定性	149.0	30%			
6979	株式会社ウッディーコイケ	12	秩父市	中津川48	10ア	0.17	すぎ	61	13	396		定性	119.0	30%			
6980	株式会社ウッディーコイケ	12	秩父市	中津川48	10イ	0.13	すぎ	61	13	396		定性	119.0	30%			
6981	株式会社ウッディーコイケ	12	秩父市	中津川48	11イ	0.10	すぎ	64	13	417		定性	125.0	30%			
6982	株式会社ウッディーコイケ	12	秩父市	中津川48	12ア	0.10	すぎ	64	13	417		定性	125.0	30%			
6983	株式会社ウッディーコイケ	12	秩父市	中津川48	13ア	0.77	すぎ	67	14	439		定性	132.0	30%			
6984	株式会社ウッディーコイケ	12	秩父市	中津川48	18イ	0.30	ひのき	61	13	329		定性	99.0	30%			
6985	株式会社ウッディーコイケ	12	秩父市	中津川48	19	0.73	すぎ	71	15	458		定性	137.0	30%			
6986	株式会社ウッディーコイケ	12	秩父市	中津川48	21	0.20	すぎ	66	14	432		定性	130.0	30%			
6987	株式会社ウッディーコイケ	12	秩父市	中津川48	23ア	1.48	ひのき	64	13	348		定性	104.0	30%			
6988	株式会社ウッディーコイケ	12	秩父市	中津川48	23イ	3.47	すぎ	64	13	417		定性	125.0	30%			
6989	株式会社ウッディーコイケ	12	秩父市	中津川48	24ウ	1.56	ひのき	38	8	139		定性	42.0	30%			
6990	株式会社ウッディーコイケ	12	秩父市	中津川48	25ア	0.14	すぎ	67	14	439		定性	132.0	30%			
6991	株式会社ウッディーコイケ	12	秩父市	中津川48	25イ	0.05	からまつ	67	14	336		定性	101.0	30%			
6992	株式会社ウッディーコイケ	12	秩父市	中津川48	25ウ	0.08	ひのき	67	14	362		定性	109.0	30%			
6993	株式会社ウッディーコイケ	12	秩父市	中津川48	26ア	0.60	ひのき	61	13	329		定性	99.0	30%			

番号	事業実施主体	事業実施年度（令和）	所在場所			間伐を実施する森林の現況						間伐の内容			対図番号（団地番号、林小班番号等）	交付金希望	備考
			市町村	林班	小班	面積（ha）	樹種	林齢	齢級	立木材積（m3）	摘要	間伐の方法	間伐立木材積(m3)	間伐率（材積率%）			
6994	株式会社ウッディーコイケ	12	秩父市	中津川48	26イ	0.62	ひのき	61	13	329		定性	99.0	30%			
6995	株式会社ウッディーコイケ	12	秩父市	中津川48	30ア	0.53	すぎ	67	14	439		定性	132.0	30%			
6996	株式会社ウッディーコイケ	12	秩父市	中津川48	30イ	0.05	ひのき	67	14	362		定性	109.0	30%			
6997	株式会社ウッディーコイケ	12	秩父市	中津川48	30エ	0.65	すぎ	69	14	449		定性	135.0	30%			
6998	株式会社ウッディーコイケ	12	秩父市	中津川48	30オ	1.88	すぎ	64	13	417		定性	125.0	30%			
6999	株式会社ウッディーコイケ	12	秩父市	中津川48	30キ	0.15	ひのき	67	14	362		定性	109.0	30%			
7000	株式会社ウッディーコイケ	12	秩父市	中津川48	31	0.52	すぎ	58	12	374		定性	112.0	30%			
7001	株式会社ウッディーコイケ	12	秩父市	中津川48	32ア	0.90	すぎ	70	14	453		定性	136.0	30%			
7002	株式会社ウッディーコイケ	12	秩父市	中津川48	32イ	0.64	すぎ	70	14	453		定性	136.0	30%			
7003	株式会社ウッディーコイケ	12	秩父市	中津川48	32ウ	0.14	すぎ	62	13	403		定性	121.0	30%			
7004	株式会社ウッディーコイケ	12	秩父市	中津川48	32エ	0.20	すぎ	79	16	496		定性	149.0	30%			
7005	株式会社ウッディーコイケ	12	秩父市	中津川48	33ア	0.83	すぎ	55	11	351		定性	105.0	30%			
7006	株式会社ウッディーコイケ	12	秩父市	中津川48	33イ	0.59	すぎ	52	11	325		定性	98.0	30%			
7007	株式会社ウッディーコイケ	12	秩父市	中津川48	33ウ	0.13	ひのき	52	11	260		定性	78.0	30%			
7008	株式会社ウッディーコイケ	12	秩父市	中津川48	33エ	0.11	ひのき	97	20	453		定性	136.0	30%			
7009	株式会社ウッディーコイケ	12	秩父市	中津川48	34ア	0.30	すぎ	52	11	325		定性	98.0	30%			
7010	株式会社ウッディーコイケ	12	秩父市	中津川48	34イ	0.03	ひのき	61	13	329		定性	99.0	30%			
7011	株式会社ウッディーコイケ	12	秩父市	中津川48	34ウ	0.14	すぎ	49	10	297		定性	89.0	30%			
7012	株式会社ウッディーコイケ	12	秩父市	中津川48	34エ	0.14	すぎ	90	18	540		定性	162.0	30%			
7013	株式会社ウッディーコイケ	12	秩父市	中津川48	34オ	0.25	ひのき	65	13	353		定性	106.0	30%			
7014	株式会社ウッディーコイケ	12	秩父市	中津川48	34カ	0.33	ひのき	49	10	237		定性	71.0	30%			
7015	株式会社ウッディーコイケ	12	秩父市	中津川48	34キ	0.37	すぎ	65	13	425		定性	128.0	30%			
7016	株式会社ウッディーコイケ	12	秩父市	中津川49	4ア	0.95	ひのき	67	14	362		定性	109.0	30%			
7017	株式会社ウッディーコイケ	12	秩父市	中津川49	4イ	1.23	すぎ	63	13	410		定性	123.0	30%			
7018	株式会社ウッディーコイケ	12	秩父市	中津川49	5ア	1.39	すぎ	57	12	367		定性	110.0	30%			
7019	株式会社ウッディーコイケ	12	秩父市	中津川49	5イ	2.63	ひのき	56	12	293		定性	88.0	30%			
7020	株式会社ウッディーコイケ	12	秩父市	中津川49	606ア	1.07	すぎ	67	14	439		定性	132.0	30%			
7021	株式会社ウッディーコイケ	12	秩父市	中津川49	609	3.28	すぎ	71	15	458		定性	137.0	30%			
7022	秩父広域森林組合	3	秩父市	高篠　5	1ア	0.15	すぎ	56	12	68		定性	20.4	30%			
7023	秩父広域森林組合	3	秩父市	高篠　5	1イ	0.05	すぎ	56	12	23		定性	6.9	30%			
7024	秩父広域森林組合	3	秩父市	高篠　5	2ア	0.11	すぎ	52	11	48		定性	14.4	30%			
7025	秩父広域森林組合	3	秩父市	高篠　5	2イ	0.01	すぎ	56	12	5		定性	1.5	30%			
7026	秩父広域森林組合	3	秩父市	高篠　5	2ウ	0.03	すぎ	56	12	14		定性	4.2	30%			
7027	秩父広域森林組合	3	秩父市	高篠　5	2エ	0.11	すぎ	56	12	50		定性	15.0	30%			
7028	秩父広域森林組合	3	秩父市	高篠　5	3ア	0.10	すぎ	57	12	46		定性	13.8	30%			
7029	秩父広域森林組合	3	秩父市	高篠　5	3イ	0.06	すぎ	45	9	23		定性	6.9	30%			
7030	秩父広域森林組合	3	秩父市	高篠　5	3ウ	0.18	ひのき	45	9	57		定性	17.1	30%			
7031	秩父広域森林組合	3	秩父市	高篠　5	3オ	0.03	すぎ	57	12	14		定性	4.2	30%			
7032	秩父広域森林組合	3	秩父市	高篠　5	3カ	0.14	すぎ	94	19	76		定性	22.8	30%			
7033	秩父広域森林組合	3	秩父市	高篠　5	5ア	0.10	ひのき	65	13	42		定性	12.6	30%			
7034	秩父広域森林組合	3	秩父市	高篠　5	5イ	0.20	ひのき	65	13	83		定性	24.9	30%			
7035	秩父広域森林組合	3	秩父市	高篠　5	5ウ	0.05	すぎ	84	17	27		定性	8.1	30%			
7036	秩父広域森林組合	3	秩父市	高篠　5	5エ	0.30	すぎ	67	14	152		定性	45.6	30%			
7037	秩父広域森林組合	3	秩父市	高篠　5	6	0.08	あかまつ	65	13	30		定性	9.0	30%			

番号	事業実施主体	事業実施年度（令和）	所在場所			間伐を実施する森林の現況						間伐の内容			対図番号（団地番号、林小班番号等）	交付金希望	備考
			市町村	林班	小班	面積（ha）	樹種	林齢	齢級	立木材積（m3）	摘要	間伐の方法	間伐立木材積(m3)	間伐率（材積率%）			
7038	秩父広域森林組合	3	秩父市	高篠 5	9ア	0.04	すぎ	45	9	15		定性	4.5	30%			
7039	秩父広域森林組合	3	秩父市	高篠 5	9イ	0.07	ひのき	45	9	22		定性	6.6	30%			
7040	秩父広域森林組合	3	秩父市	高篠 5	10ア	0.40	すぎ	56	12	181		定性	54.3	30%			
7041	秩父広域森林組合	3	秩父市	高篠 5	10イ	0.23	ひのき	56	12	86		定性	25.8	30%			
7042	秩父広域森林組合	3	秩父市	高篠 5	10ウ	0.19	すぎ	48	10	77		定性	23.1	30%			
7043	秩父広域森林組合	3	秩父市	高篠 5	11ア	0.05	すぎ	86	18	27		定性	8.1	30%			
7044	秩父広域森林組合	3	秩父市	高篠 5	11イ	0.07	すぎ	63	13	34		定性	10.2	30%			
7045	秩父広域森林組合	3	秩父市	高篠 5	11ウ	0.10	すぎ	62	13	48		定性	14.4	30%			
7046	秩父広域森林組合	3	秩父市	高篠 5	11エ	0.19	すぎ	50	10	79		定性	23.7	30%			
7047	秩父広域森林組合	3	秩父市	高篠 5	11オ	0.29	あかまつ	50	10	94		定性	28.2	30%			
7048	秩父広域森林組合	3	秩父市	高篠 5	12	0.18	すぎ	94	19	97		定性	29.1	30%			
7049	秩父広域森林組合	3	秩父市	高篠 5	13	0.01	すぎ	89	18	5		定性	1.5	30%			
7050	秩父広域森林組合	3	秩父市	高篠 5	14	0.07	すぎ	77	16	38		定性	11.4	30%			
7051	秩父広域森林組合	3	秩父市	高篠 5	15	0.03	すぎ	89	18	16		定性	4.8	30%			
7052	秩父広域森林組合	3	秩父市	高篠 5	16ア	0.65	すぎ	63	13	317		定性	95.1	30%			
7053	秩父広域森林組合	3	秩父市	高篠 5	16イ	0.32	すぎ	45	9	122		定性	36.6	30%			
7054	秩父広域森林組合	3	秩父市	高篠 5	16ウ	0.36	ひのき	45	9	113		定性	33.9	30%			
7055	秩父広域森林組合	3	秩父市	高篠 5	17ア	0.10	すぎ	62	13	48		定性	14.4	30%			
7056	秩父広域森林組合	3	秩父市	高篠 5	17イ	0.10	すぎ	67	14	51		定性	15.3	30%			
7057	秩父広域森林組合	3	秩父市	高篠 5	17エ	0.19	ひのき	45	9	60		定性	18.0	30%			
7058	秩父広域森林組合	3	秩父市	高篠 5	17オ	0.14	すぎ	84	17	76		定性	22.8	30%			
7059	秩父広域森林組合	3	秩父市	高篠 5	18	0.03	すぎ	68	14	15		定性	4.5	30%			
7060	秩父広域森林組合	3	秩父市	高篠 5	19ア	0.15	すぎ	67	14	76		定性	22.8	30%			
7061	秩父広域森林組合	3	秩父市	高篠 5	19イ	0.14	ひのき	67	14	59		定性	17.7	30%			
7062	秩父広域森林組合	3	秩父市	高篠 5	20ア	0.03	あかまつ	56	12	10		定性	3.0	30%			
7063	秩父広域森林組合	3	秩父市	高篠 5	20イ	0.20	すぎ	61	13	95		定性	28.5	30%			
7064	秩父広域森林組合	3	秩父市	高篠 5	20ウ	0.20	ひのき	61	13	80		定性	24.0	30%			
7065	秩父広域森林組合	3	秩父市	高篠 5	20エ	0.14	あかまつ	56	12	48		定性	14.4	30%			
7066	秩父広域森林組合	3	秩父市	高篠 5	21ア	0.30	ひのき	57	12	114		定性	34.2	30%			
7067	秩父広域森林組合	3	秩父市	高篠 5	22	0.01	すぎ	84	17	5		定性	1.5	30%			
7068	秩父広域森林組合	3	秩父市	高篠 5	23	0.06	ひのき	45	9	19		定性	5.7	30%			
7069	秩父広域森林組合	3	秩父市	高篠 5	24ア	0.70	すぎ	61	13	334		定性	100.2	30%			
7070	秩父広域森林組合	3	秩父市	高篠 5	24イ	0.10	ひのき	61	13	40		定性	12.0	30%			
7071	秩父広域森林組合	3	秩父市	高篠 5	24ウ	0.12	あかまつ	61	13	43		定性	12.9	30%			
7072	秩父広域森林組合	3	秩父市	高篠 5	24エ	0.08	すぎ	62	13	39		定性	11.7	30%			
7073	秩父広域森林組合	3	秩父市	高篠 5	25	0.03	すぎ	67	14	15		定性	4.5	30%			
7074	秩父広域森林組合	3	秩父市	高篠 5	26	0.05	すぎ	61	13	24		定性	7.2	30%			
7075	秩父広域森林組合	3	秩父市	高篠 5	27	0.24	すぎ	62	13	116		定性	34.8	30%			
7076	秩父広域森林組合	3	秩父市	高篠 5	28	0.08	すぎ	69	14	41		定性	12.3	30%			
7077	秩父広域森林組合	3	秩父市	高篠 5	29ア	0.02	すぎ	69	14	10		定性	3.0	30%			
7078	秩父広域森林組合	3	秩父市	高篠 5	29イ	0.06	すぎ	69	14	31		定性	9.3	30%			
7079	秩父広域森林組合	3	秩父市	高篠 5	29ウ	0.09	すぎ	45	9	34		定性	10.2	30%			
7080	秩父広域森林組合	3	秩父市	高篠 5	29エ	0.05	ひのき	45	9	16		定性	4.8	30%			
7081	秩父広域森林組合	3	秩父市	高篠 5	29オ	0.03	すぎ	69	14	15		定性	4.5	30%			

番号	事業実施主体	事業実施年度（令和）	所在場所			間伐を実施する森林の現況						間伐の内容			対図番号（団地番号、林小班番号等）	交付金希望	備考
			市町村	林班	小班	面積（ha）	樹種	林齢	齢級	立木材積（m3）	摘要	間伐の方法	間伐立木材積(m3)	間伐率（材積率%）			
7082	秩父広域森林組合	3	秩父市	高篠 5	30ア	0.30	すぎ	68	14	153		定性	45.9	30%			
7083	秩父広域森林組合	3	秩父市	高篠 5	32ア	0.08	すぎ	67	14	40		定性	12.0	30%			
7084	秩父広域森林組合	3	秩父市	高篠 5	32イ	0.40	すぎ	51	11	170		定性	51.0	30%			
7085	秩父広域森林組合	3	秩父市	高篠 5	32ウ	0.20	すぎ	63	13	97		定性	29.1	30%			
7086	秩父広域森林組合	3	秩父市	高篠 5	33	0.15	すぎ	89	18	81		定性	24.3	30%			
7087	秩父広域森林組合	3	秩父市	高篠 5	34ア	0.19	すぎ	65	13	94		定性	28.2	30%			
7088	秩父広域森林組合	3	秩父市	高篠 5	34イ	0.05	すぎ	69	14	26		定性	7.8	30%			
7089	秩父広域森林組合	3	秩父市	高篠 5	35	0.01	すぎ	69	14	5		定性	1.5	30%			
7090	秩父広域森林組合	3	秩父市	高篠 5	36	0.01	すぎ	67	14	5		定性	1.5	30%			
7091	秩父広域森林組合	3	秩父市	高篠 5	37ア	0.20	すぎ	65	13	99		定性	29.7	30%			
7092	秩父広域森林組合	3	秩父市	高篠 5	37イ	0.05	ひのき	45	9	16		定性	4.8	30%			
7093	秩父広域森林組合	3	秩父市	高篠 5	37ウ	0.40	すぎ	55	11	180		定性	54.0	30%			
7094	秩父広域森林組合	3	秩父市	高篠 5	38	0.15	すぎ	55	11	67		定性	20.1	30%			
7095	秩父広域森林組合	3	秩父市	高篠 5	40	0.03	すぎ	56	12	14		定性	4.2	30%			
7096	秩父広域森林組合	3	秩父市	高篠 5	41	0.17	ひのき	64	13	70		定性	21.0	30%			
7097	秩父広域森林組合	3	秩父市	高篠 5	42ア	0.10	すぎ	57	12	46		定性	13.8	30%			
7098	秩父広域森林組合	3	秩父市	高篠 5	42イ	0.10	すぎ	65	13	50		定性	15.0	30%			
7099	秩父広域森林組合	3	秩父市	高篠 5	43	0.15	すぎ	67	14	76		定性	22.8	30%			
7100	秩父広域森林組合	3	秩父市	高篠 5	44ア	0.09	すぎ	53	11	40		定性	12.0	30%			
7101	秩父広域森林組合	3	秩父市	高篠 5	44イ	0.08	あかまつ	53	11	27		定性	8.1	30%			
7102	秩父広域森林組合	3	秩父市	高篠 5	45ア	0.10	すぎ	56	12	45		定性	13.5	30%			
7103	秩父広域森林組合	3	秩父市	高篠 5	45イ	0.06	すぎ	48	10	24		定性	7.2	30%			
7104	秩父広域森林組合	3	秩父市	高篠 5	45ウ	0.22	すぎ	50	10	92		定性	27.6	30%			
7105	秩父広域森林組合	3	秩父市	高篠 5	45オ	0.09	すぎ	48	10	36		定性	10.8	30%			
7106	秩父広域森林組合	3	秩父市	高篠 5	46ア	0.10	ひのき	55	11	37		定性	11.1	30%			
7107	秩父広域森林組合	3	秩父市	高篠 5	46イ	1.28	すぎ	55	11	575		定性	172.5	30%			
7108	秩父広域森林組合	3	秩父市	高篠 5	47ア	0.14	すぎ	56	12	63		定性	18.9	30%			
7109	秩父広域森林組合	3	秩父市	高篠 5	47イ	0.09	ひのき	28	6	16		定性	4.8	30%			
7110	秩父広域森林組合	3	秩父市	高篠 5	48ア	0.12	ひのき	94	19	54		定性	16.2	30%			
7111	秩父広域森林組合	3	秩父市	高篠 5	48イ	0.35	すぎ	61	13	167		定性	50.1	30%			
7112	秩父広域森林組合	3	秩父市	高篠 5	48ウ	0.12	すぎ	64	13	59		定性	17.7	30%			
7113	秩父広域森林組合	3	秩父市	高篠 5	48エ	0.22	すぎ	59	12	103		定性	30.9	30%			
7114	秩父広域森林組合	3	秩父市	高篠 5	49ア	0.30	すぎ	84	17	162		定性	48.6	30%			
7115	秩父広域森林組合	3	秩父市	高篠 5	49イ	0.15	ひのき	94	19	68		定性	20.4	30%			
7116	秩父広域森林組合	3	秩父市	高篠 5	50	0.66	ひのき	94	19	299		定性	89.7	30%			
7117	秩父広域森林組合	3	秩父市	高篠 5	51ア	0.32	ひのき	94	19	145		定性	43.5	30%			
7118	秩父広域森林組合	3	秩父市	高篠 5	51イ	0.28	ひのき	94	19	127		定性	38.1	30%			
7119	秩父広域森林組合	3	秩父市	高篠 5	53	0.87	すぎ	65	13	432		定性	129.6	30%			
7120	秩父広域森林組合	3	秩父市	高篠 5	54ア	0.19	すぎ	63	13	93		定性	27.9	30%			
7121	秩父広域森林組合	3	秩父市	高篠 5	57	0.01	すぎ	72	15	5		定性	1.5	30%			
7122	秩父広域森林組合	3	秩父市	高篠 5	60ア	0.02	すぎ	67	14	10		定性	3.0	30%			
7123	秩父広域森林組合	3	秩父市	高篠 5	60イ	0.10	ひのき	39	8	27		定性	8.1	30%			
7124	秩父広域森林組合	3	秩父市	高篠 5	61ア	0.02	すぎ	67	14	10		定性	3.0	30%			
7125	秩父広域森林組合	3	秩父市	高篠 5	62イ	0.01	すぎ	53	11	4		定性	1.2	30%			

番号	事業実施主体	事業実施年度（令和）	所在場所			間伐を実施する森林の現況						間伐の内容			対図番号（団地番号、林小班番号等）	交付金希望	備考
			市町村	林班	小班	面積（ha）	樹種	林齢	齢級	立木材積（m3）	摘要	間伐の方法	間伐立木材積(m3)	間伐率（材積率%）			
7126	秩父広域森林組合	3	秩父市	高篠 5	62ウ	0.01	すぎ	55	11	4		定性	1.2	30%			
7127	秩父広域森林組合	3	秩父市	高篠 5	63ア	0.01	すぎ	57	12	5		定性	1.5	30%			
7128	秩父広域森林組合	3	秩父市	高篠 5	63イ	0.34	すぎ	57	12	156		定性	46.8	30%			
7129	秩父広域森林組合	3	秩父市	高篠 5	63ウ	0.12	すぎ	57	12	55		定性	16.5	30%			
7130	秩父広域森林組合	3	秩父市	高篠 5	65ア	0.05	ひのき	41	9	14		定性	4.2	30%			
7131	秩父広域森林組合	3	秩父市	高篠 5	65イ	0.08	すぎ	84	17	43		定性	12.9	30%			
7132	秩父広域森林組合	3	秩父市	高篠 5	65ウ	0.12	ひのき	39	8	32		定性	9.6	30%			
7133	秩父広域森林組合	3	秩父市	高篠 5	77	0.07	すぎ	52	11	30		定性	9.0	30%			
7134	秩父広域森林組合	3	秩父市	高篠 5	93	0.22	すぎ	54	11	98		定性	29.4	30%			
7135	秩父広域森林組合	3	秩父市	高篠 5	94	0.22	すぎ	54	11	98		定性	29.4	30%			
7136	秩父広域森林組合	3	秩父市	高篠 5	95	0.24	すぎ	54	11	107		定性	32.1	30%			
7137	秩父広域森林組合	3	秩父市	高篠 5	96ア	0.41	あかまつ	63	13	150		定性	45.0	30%			
7138	秩父広域森林組合	3	秩父市	高篠 5	96イ	0.15	あかまつ	61	13	54		定性	16.2	30%			
7139	秩父広域森林組合	3	秩父市	高篠 5	97ア	0.28	ひのき	43	9	84		定性	25.2	30%			
7140	秩父広域森林組合	3	秩父市	高篠 5	98	0.04	すぎ	58	12	19		定性	5.7	30%			
7141	秩父広域森林組合	3	秩父市	高篠 5	101	0.02	すぎ	97	20	11		定性	3.3	30%			
7142	秩父広域森林組合	3	秩父市	高篠 5	102ア	0.03	ひのき	67	14	13		定性	3.9	30%			
7143	秩父広域森林組合	3	秩父市	高篠 5	102イ	0.03	すぎ	97	20	16		定性	4.8	30%			
7144	秩父広域森林組合	3	秩父市	高篠 5	103	0.06	すぎ	97	20	32		定性	9.6	30%			
7145	秩父広域森林組合	3	秩父市	高篠 5	108ア	0.07	すぎ	43	9	26		定性	7.8	30%			
7146	秩父広域森林組合	3	秩父市	高篠 5	109	0.04	ひのき	43	9	12		定性	3.6	30%			
7147	秩父広域森林組合	3	秩父市	高篠 5	110ウ	0.05	すぎ	45	9	19		定性	5.7	30%			
7148	秩父広域森林組合	3	秩父市	高篠 5	110エ	0.03	ひのき	45	9	9		定性	2.7	30%			
7149	秩父広域森林組合	3	秩父市	高篠 5	111ア	0.06	すぎ	51	11	26		定性	7.8	30%			
7150	秩父広域森林組合	3	秩父市	高篠 5	113イ	0.19	ひのき	38	8	49		定性	14.7	30%			
7151	秩父広域森林組合	3	秩父市	高篠 5	113イ	0.08	すぎ	38	8	26		定性	7.8	30%			
7152	秩父広域森林組合	3	秩父市	高篠 5	116ア	0.10	すぎ	61	13	48		定性	14.4	30%			
7153	秩父広域森林組合	3	秩父市	高篠 5	116イ	0.10	すぎ	59	12	47		定性	14.1	30%			
7154	秩父広域森林組合	3	秩父市	高篠 5	117	0.39	すぎ	80	16	211		定性	63.3	30%			
7155	秩父広域森林組合	3	秩父市	高篠 5	118ア	0.10	すぎ	82	17	54		定性	16.2	30%			
7156	秩父広域森林組合	3	秩父市	高篠 5	118イ	0.63	すぎ	69	14	324		定性	97.2	30%			
7157	秩父広域森林組合	3	秩父市	高篠 6	2ア	0.16	すぎ	89	18	86		定性	25.8	30%			
7158	秩父広域森林組合	3	秩父市	高篠 6	2イ	0.10	すぎ	62	13	48		定性	14.4	30%			
7159	秩父広域森林組合	3	秩父市	高篠 6	3	0.13	すぎ	66	14	65		定性	19.5	30%			
7160	秩父広域森林組合	3	秩父市	高篠 6	5	0.28	ひのき	57	12	107		定性	32.1	30%			
7161	秩父広域森林組合	3	秩父市	高篠 6	7	0.03	すぎ	72	15	16		定性	4.8	30%			
7162	秩父広域森林組合	3	秩父市	高篠 6	8ア	0.41	すぎ	62	13	198		定性	59.4	30%			
7163	秩父広域森林組合	3	秩父市	高篠 6	8イ	0.07	すぎ	57	12	32		定性	9.6	30%			
7164	秩父広域森林組合	3	秩父市	高篠 6	8ウ	0.32	ひのき	72	15	142		定性	42.6	30%			
7165	秩父広域森林組合	3	秩父市	高篠 6	9ア	0.17	ひのき	55	11	63		定性	18.9	30%			
7166	秩父広域森林組合	3	秩父市	高篠 6	9イ	0.17	すぎ	55	11	76		定性	22.8	30%			
7167	秩父広域森林組合	3	秩父市	高篠 6	10	0.02	ひのき	56	12	8		定性	2.4	30%			
7168	秩父広域森林組合	3	秩父市	高篠 6	11ア	0.10	すぎ	56	12	45		定性	13.5	30%			
7169	秩父広域森林組合	3	秩父市	高篠 6	11イ	0.41	ひのき	56	12	154		定性	46.2	30%			

番号	事業実施主体	事業実施年度（令和）	所在場所			間伐を実施する森林の現況						間伐の内容			対図番号（団地番号、林小班番号等）	交付金希望	備考
			市町村	林班	小班	面積（ha）	樹種	林齢	齢級	立木材積（m3）	摘要	間伐の方法	間伐立木材積(m3)	間伐率（材積率%）			
7170	秩父広域森林組合	3	秩父市	高篠 6	12ア	0.07	ひのき	63	13	29		定性	8.7	30%			
7171	秩父広域森林組合	3	秩父市	高篠 6	12エ	0.01	すぎ	67	14	5		定性	1.5	30%			
7172	秩父広域森林組合	3	秩父市	高篠 6	14イ	0.20	すぎ	67	14	101		定性	30.3	30%			
7173	秩父広域森林組合	3	秩父市	高篠 6	15ア	0.08	すぎ	55	11	36		定性	10.8	30%			
7174	秩父広域森林組合	3	秩父市	高篠 6	15イ	0.50	すぎ	52	11	216		定性	64.8	30%			
7175	秩父広域森林組合	3	秩父市	高篠 6	16ア	0.04	すぎ	66	14	20		定性	6.0	30%			
7176	秩父広域森林組合	3	秩父市	高篠 6	16イ	0.18	すぎ	70	14	93		定性	27.9	30%			
7177	秩父広域森林組合	3	秩父市	高篠 6	17	0.06	すぎ	54	11	27		定性	8.1	30%			
7178	秩父広域森林組合	3	秩父市	高篠 6	19ア	0.10	すぎ	64	13	49		定性	14.7	30%			
7179	秩父広域森林組合	3	秩父市	高篠 6	22ア	0.20	すぎ	67	14	101		定性	30.3	30%			
7180	秩父広域森林組合	3	秩父市	高篠 6	22イ	0.30	すぎ	6	2	0		定性	0.0	30%			
7181	秩父広域森林組合	3	秩父市	高篠 6	22ウ	0.40	すぎ	62	13	193		定性	57.9	30%			
7182	秩父広域森林組合	3	秩父市	高篠 6	23ア	0.06	ひのき	102	21	27		定性	8.1	30%			
7183	秩父広域森林組合	3	秩父市	高篠 6	23ウ	0.10	あかまつ	62	13	36		定性	10.8	30%			
7184	秩父広域森林組合	3	秩父市	高篠 6	23エ	0.01	あかまつ	62	13	4		定性	1.2	30%			
7185	秩父広域森林組合	3	秩父市	高篠 6	24ア	0.10	ひのき	97	20	45		定性	13.5	30%			
7186	秩父広域森林組合	3	秩父市	高篠 6	24イ	0.46	あかまつ	59	12	163		定性	48.9	30%			
7187	秩父広域森林組合	3	秩父市	高篠 6	24ウ	0.05	ひのき	29	6	9		定性	2.7	30%			
7188	秩父広域森林組合	3	秩父市	高篠 6	25ア	0.13	ひのき	61	13	52		定性	15.6	30%			
7189	秩父広域森林組合	3	秩父市	高篠 6	25イ	0.25	ひのき	92	19	113		定性	33.9	30%			
7190	秩父広域森林組合	3	秩父市	高篠 6	26ア	0.04	ひのき	92	19	18		定性	5.4	30%			
7191	秩父広域森林組合	3	秩父市	高篠 6	29	0.07	すぎ	94	19	38		定性	11.4	30%			
7192	秩父広域森林組合	3	秩父市	高篠 6	30	0.25	すぎ	6	2	0		定性	0.0	30%			
7193	秩父広域森林組合	3	秩父市	高篠 6	31ア	1.28	すぎ	6	2	0		定性	0.0	30%			
7194	秩父広域森林組合	3	秩父市	高篠 6	31イ	0.10	ひのき	64	13	41		定性	12.3	30%			
7195	秩父広域森林組合	3	秩父市	高篠 6	31エ	0.23	すぎ	75	15	124		定性	37.2	30%			
7196	秩父広域森林組合	3	秩父市	高篠 6	31オ	0.23	すぎ	53	11	101		定性	30.3	30%			
7197	秩父広域森林組合	3	秩父市	高篠 6	31カ	0.10	ひのき	66	14	42		定性	12.6	30%			
7198	秩父広域森林組合	3	秩父市	高篠 6	32ア	0.04	からまつ	64	13	15		定性	4.5	30%			
7199	秩父広域森林組合	3	秩父市	高篠 6	33	0.03	すぎ	84	17	16		定性	4.8	30%			
7200	秩父広域森林組合	3	秩父市	高篠 6	35	0.03	すぎ	57	12	14		定性	4.2	30%			
7201	秩父広域森林組合	3	秩父市	高篠 6	36ア	0.03	すぎ	77	16	16		定性	4.8	30%			
7202	秩父広域森林組合	3	秩父市	高篠 6	36イ	0.16	すぎ	77	16	86		定性	25.8	30%			
7203	秩父広域森林組合	3	秩父市	高篠 6	37ア	0.12	ひのき	62	13	48		定性	14.4	30%			
7204	秩父広域森林組合	3	秩父市	高篠 6	38ア	0.02	すぎ	6	2	0		定性	0.0	30%			
7205	秩父広域森林組合	3	秩父市	高篠 6	38イ	0.10	すぎ	6	2	0		定性	0.0	30%			
7206	秩父広域森林組合	3	秩父市	高篠 6	39ア	0.30	すぎ	6	2	0		定性	0.0	30%			
7207	秩父広域森林組合	3	秩父市	高篠 6	39イ	0.49	すぎ	6	2	0		定性	0.0	30%			
7208	秩父広域森林組合	3	秩父市	高篠 6	42ア	0.12	ひのき	60	12	48		定性	14.4	30%			
7209	秩父広域森林組合	3	秩父市	高篠 6	42イ	0.04	ひのき	49	10	14		定性	4.2	30%			
7210	秩父広域森林組合	3	秩父市	高篠 6	43ア	0.10	ひのき	49	10	34		定性	10.2	30%			
7211	秩父広域森林組合	3	秩父市	高篠 6	47ア	0.02	すぎ	90	18	11		定性	3.3	30%			
7212	秩父広域森林組合	3	秩父市	高篠 6	49	0.32	ひのき	49	10	109		定性	32.7	30%			
7213	秩父広域森林組合	3	秩父市	高篠 6	50イ	0.35	すぎ	50	10	146		定性	43.8	30%			

番号	事業実施主体	事業実施年度（令和）	所在場所			間伐を実施する森林の現況						間伐の内容			対図番号（団地番号、林小班番号等）	交付金希望	備考
			市町村	林班	小班	面積（ha）	樹種	林齢	齢級	立木材積（m3）	摘要	間伐の方法	間伐立木材積(m3)	間伐率（材積率%）			
7214	秩父広域森林組合	3	秩父市	高篠 6	50ウ	0.35	ひのき	50	10	122		定性	36.6	30%			
7215	秩父広域森林組合	3	秩父市	高篠 6	55イ	0.06	ひのき	40	8	17		定性	5.1	30%			
7216	秩父広域森林組合	3	秩父市	高篠 6	55ウ	0.08	ひのき	40	8	22		定性	6.6	30%			
7217	秩父広域森林組合	3	秩父市	高篠 6	55エ	0.06	ひのき	39	8	16		定性	4.8	30%			
7218	秩父広域森林組合	3	秩父市	高篠 6	56ア	0.03	すぎ	50	10	13		定性	3.9	30%			
7219	秩父広域森林組合	3	秩父市	高篠 6	56ウ	0.22	ひのき	40	8	61		定性	18.3	30%			
7220	秩父広域森林組合	3	秩父市	高篠 6	57ア	0.15	すぎ	50	10	63		定性	18.9	30%			
7221	秩父広域森林組合	3	秩父市	高篠 6	57イ	0.15	ひのき	50	10	52		定性	15.6	30%			
7222	秩父広域森林組合	3	秩父市	高篠 6	62	0.20	すぎ	59	12	94		定性	28.2	30%			
7223	秩父広域森林組合	3	秩父市	高篠 6	63	0.18	すぎ	59	12	84		定性	25.2	30%			
7224	秩父広域森林組合	3	秩父市	高篠 6	77	0.07	すぎ	55	11	31		定性	9.3	30%			
7225	秩父広域森林組合	3	秩父市	高篠 6	78ア	0.08	すぎ	55	11	36		定性	10.8	30%			
7226	秩父広域森林組合	3	秩父市	高篠 6	79	0.02	すぎ	59	12	9		定性	2.7	30%			
7227	秩父広域森林組合	3	秩父市	高篠 6	80ア	0.13	すぎ	113	23	70		定性	21.0	30%			
7228	秩父広域森林組合	3	秩父市	高篠 6	80ウ	0.10	すぎ	144	29	54		定性	16.2	30%			
7229	秩父広域森林組合	3	秩父市	高篠 6	82	0.05	すぎ	94	19	27		定性	8.1	30%			
7230	秩父広域森林組合	3	秩父市	高篠 6	83ア	0.02	すぎ	104	21	11		定性	3.3	30%			
7231	秩父広域森林組合	3	秩父市	高篠 6	83イ	0.01	すぎ	56	12	5		定性	1.5	30%			
7232	秩父広域森林組合	3	秩父市	高篠 6	84ウ	0.07	ひのき	38	8	18		定性	5.4	30%			
7233	秩父広域森林組合	3	秩父市	高篠 6	84ウ	0.04	すぎ	38	8	13		定性	3.9	30%			
7234	秩父広域森林組合	3	秩父市	高篠 6	84エ	0.07	ひのき	38	8	18		定性	5.4	30%			
7235	秩父広域森林組合	3	秩父市	高篠 6	84キ	0.08	ひのき	38	8	21		定性	6.3	30%			
7236	秩父広域森林組合	3	秩父市	高篠 6	86ア	0.51	すぎ	58	12	236		定性	70.8	30%			
7237	秩父広域森林組合	3	秩父市	高篠 6	86イ	0.45	すぎ	42	9	162		定性	48.6	30%			
7238	秩父広域森林組合	3	秩父市	高篠 6	86イ	0.44	ひのき	42	9	129		定性	38.7	30%			
7239	秩父広域森林組合	3	秩父市	高篠 6	86エ	0.05	すぎ	45	9	19		定性	5.7	30%			
7240	秩父広域森林組合	3	秩父市	高篠 6	86カ	0.02	すぎ	59	12	9		定性	2.7	30%			
7241	秩父広域森林組合	3	秩父市	高篠 6	87ア	0.07	すぎ	67	14	35		定性	10.5	30%			
7242	秩父広域森林組合	3	秩父市	高篠 6	90	0.02	ひのき	94	19	9		定性	2.7	30%			
7243	秩父広域森林組合	3	秩父市	高篠 6	91ア	0.10	すぎ	79	16	54		定性	16.2	30%			
7244	秩父広域森林組合	3	秩父市	高篠 6	92ア	0.07	すぎ	47	10	28		定性	8.4	30%			
7245	秩父広域森林組合	3	秩父市	高篠 6	92イ	0.14	すぎ	54	11	62		定性	18.6	30%			
7246	秩父広域森林組合	3	秩父市	高篠 6	93ア	0.37	すぎ	55	11	166		定性	49.8	30%			
7247	秩父広域森林組合	3	秩父市	高篠 6	94	0.19	すぎ	56	12	86		定性	25.8	30%			
7248	秩父広域森林組合	3	秩父市	高篠 6	95	0.21	ひのき	56	12	79		定性	23.7	30%			
7249	秩父広域森林組合	3	秩父市	高篠 6	96	0.13	すぎ	62	13	63		定性	18.9	30%			
7250	秩父広域森林組合	3	秩父市	高篠 6	97ア	0.14	すぎ	57	12	64		定性	19.2	30%			
7251	秩父広域森林組合	3	秩父市	高篠 6	97イ	0.07	ひのき	57	12	27		定性	8.1	30%			
7252	秩父広域森林組合	3	秩父市	高篠 6	97ウ	0.07	ひのき	40	8	19		定性	5.7	30%			
7253	秩父広域森林組合	3	秩父市	高篠 6	97ウ	0.03	すぎ	40	8	10		定性	3.0	30%			
7254	秩父広域森林組合	3	秩父市	高篠 6	98ア	0.18	ひのき	43	9	54		定性	16.2	30%			
7255	秩父広域森林組合	3	秩父市	高篠 6	99ア	0.08	ひのき	45	9	25		定性	7.5	30%			
7256	秩父広域森林組合	3	秩父市	高篠 6	99イ	0.06	ひのき	44	9	18		定性	5.4	30%			
7257	秩父広域森林組合	3	秩父市	高篠 6	99ウ	0.04	すぎ	44	9	15		定性	4.5	30%			

番号	事業実施主体	事業実施年度（令和）	所在場所			間伐を実施する森林の現況						間伐の内容			対図番号（団地番号、林小班番号等）	交付金希望	備考
			市町村	林班	小班	面積（ha）	樹種	林齢	齢級	立木材積（m3）	摘要	間伐の方法	間伐立木材積(m3)	間伐率（材積率%）			
7258	秩父広域森林組合	3	秩父市	高篠 6	100ア	0.27	すぎ	49	10	111		定性	33.3	30%			
7259	秩父広域森林組合	3	秩父市	高篠 6	100イ	0.03	ひのき	49	10	10		定性	3.0	30%			
7260	秩父広域森林組合	3	秩父市	高篠 6	101ア	0.19	ひのき	44	9	59		定性	17.7	30%			
7261	秩父広域森林組合	3	秩父市	高篠 6	101イ	0.10	ひのき	41	9	29		定性	8.7	30%			
7262	秩父広域森林組合	3	秩父市	高篠 6	102ア	0.08	ひのき	41	9	23		定性	6.9	30%			
7263	秩父広域森林組合	3	秩父市	高篠 6	102ウ	0.20	すぎ	45	9	76		定性	22.8	30%			
7264	秩父広域森林組合	3	秩父市	高篠 6	103イ	0.01	すぎ	114	23	5		定性	1.5	30%			
7265	秩父広域森林組合	3	秩父市	高篠 6	104	0.09	すぎ	52	11	39		定性	11.7	30%			
7266	秩父広域森林組合	3	秩父市	高篠 6	105イ	0.09	ひのき	37	8	23		定性	6.9	30%			
7267	秩父広域森林組合	3	秩父市	高篠 6	106イ	0.06	ひのき	45	9	19		定性	5.7	30%			
7268	秩父広域森林組合	3	秩父市	高篠 6	106ウ	0.09	ひのき	43	9	27		定性	8.1	30%			
7269	秩父広域森林組合	3	秩父市	高篠 6	110ウ	0.05	ひのき	27	6	8		定性	2.4	30%			
7270	秩父広域森林組合	3	秩父市	高篠 6	111	0.05	すぎ	65	13	25		定性	7.5	30%			
7271	秩父広域森林組合	3	秩父市	高篠 6	112ア	0.03	ひのき	63	13	12		定性	3.6	30%			
7272	秩父広域森林組合	3	秩父市	高篠 6	112エ	0.01	ひのき	63	13	4		定性	1.2	30%			
7273	秩父広域森林組合	3	秩父市	高篠 6	112オ	0.01	ひのき	63	13	4		定性	1.2	30%			
7274	秩父広域森林組合	3	秩父市	高篠 7	1ア	0.07	すぎ	67	14	35		定性	10.5	30%			
7275	秩父広域森林組合	3	秩父市	高篠 7	1エ	0.01	すぎ	66	14	5		定性	1.5	30%			
7276	秩父広域森林組合	3	秩父市	高篠 7	1オ	0.02	すぎ	66	14	10		定性	3.0	30%			
7277	秩父広域森林組合	3	秩父市	高篠 7	2	0.18	すぎ	55	11	81		定性	24.3	30%			
7278	秩父広域森林組合	3	秩父市	高篠 7	3ア	0.04	すぎ	66	14	20		定性	6.0	30%			
7279	秩父広域森林組合	3	秩父市	高篠 7	3イ	0.06	すぎ	50	10	25		定性	7.5	30%			
7280	秩父広域森林組合	3	秩父市	高篠 7	3ウ	0.06	ひのき	50	10	21		定性	6.3	30%			
7281	秩父広域森林組合	3	秩父市	高篠 7	4ア	0.42	ひのき	102	21	190		定性	57.0	30%			
7282	秩父広域森林組合	3	秩父市	高篠 7	4イ	0.07	ひのき	104	21	32		定性	9.6	30%			
7283	秩父広域森林組合	3	秩父市	高篠 7	4ウ	0.37	ひのき	31	7	74		定性	22.2	30%			
7284	秩父広域森林組合	3	秩父市	高篠 7	5ア	0.14	すぎ	50	10	58		定性	17.4	30%			
7285	秩父広域森林組合	3	秩父市	高篠 7	5イ	0.14	ひのき	50	10	49		定性	14.7	30%			
7286	秩父広域森林組合	3	秩父市	高篠 7	8ア	0.33	ひのき	44	9	102		定性	30.6	30%			
7287	秩父広域森林組合	3	秩父市	高篠 7	8イ	0.73	すぎ	42	9	262		定性	78.6	30%			
7288	秩父広域森林組合	3	秩父市	高篠 7	9ア	0.21	すぎ	43	9	77		定性	23.1	30%			
7289	秩父広域森林組合	3	秩父市	高篠 7	9ア	0.21	ひのき	43	9	63		定性	18.9	30%			
7290	秩父広域森林組合	3	秩父市	高篠 7	10	0.07	すぎ	44	9	26		定性	7.8	30%			
7291	秩父広域森林組合	3	秩父市	高篠 7	11	0.10	ひのき	42	9	29		定性	8.7	30%			
7292	秩父広域森林組合	3	秩父市	高篠 7	12	0.17	すぎ	57	12	78		定性	23.4	30%			
7293	秩父広域森林組合	3	秩父市	高篠 7	13ア	0.49	ひのき	41	9	140		定性	42.0	30%			
7294	秩父広域森林組合	3	秩父市	高篠 7	15ア	0.04	すぎ	48	10	16		定性	4.8	30%			
7295	秩父広域森林組合	3	秩父市	高篠 7	16	0.22	ひのき	48	10	74		定性	22.2	30%			
7296	秩父広域森林組合	3	秩父市	高篠 7	17ア	0.20	すぎ	64	13	98		定性	29.4	30%			
7297	秩父広域森林組合	3	秩父市	高篠 7	17イ	0.54	すぎ	58	12	250		定性	75.0	30%			
7298	秩父広域森林組合	3	秩父市	高篠 7	17ウ	0.44	ひのき	58	12	170		定性	51.0	30%			
7299	秩父広域森林組合	3	秩父市	高篠 7	17エ	2.75	ひのき	44	9	847		定性	254.1	30%			
7300	秩父広域森林組合	3	秩父市	高篠 7	17オ	0.09	ひのき	44	9	28		定性	8.4	30%			
7301	秩父広域森林組合	3	秩父市	高篠 7	18ア	0.01	すぎ	60	12	5		定性	1.5	30%			

番号	事業実施主体	事業実施年度（令和）	所在場所			間伐を実施する森林の現況						間伐の内容			対図番号（団地番号、林小班番号等）	交付金希望	備考
			市町村	林班	小班	面積（ha）	樹種	林齢	齢級	立木材積（m3）	摘要	間伐の方法	間伐立木材積(m3)	間伐率（材積率%）			
7302	秩父広域森林組合	3	秩父市	高篠 7	18イ	0.02	すぎ	45	9	8		定性	2.4	30%			
7303	秩父広域森林組合	3	秩父市	高篠 7	18ウ	0.06	ひのき	45	9	19		定性	5.7	30%			
7304	秩父広域森林組合	3	秩父市	高篠 7	18オ	0.10	ひのき	44	9	31		定性	9.3	30%			
7305	秩父広域森林組合	3	秩父市	高篠 7	19イ	0.10	すぎ	65	13	50		定性	15.0	30%			
7306	秩父広域森林組合	3	秩父市	高篠 7	19エ	0.33	すぎ	84	17	178		定性	53.4	30%			
7307	秩父広域森林組合	3	秩父市	高篠 7	19オ	0.11	すぎ	65	13	55		定性	16.5	30%			
7308	秩父広域森林組合	3	秩父市	高篠 7	20ア	0.12	すぎ	45	9	46		定性	13.8	30%			
7309	秩父広域森林組合	3	秩父市	高篠 7	20イ	0.06	すぎ	45	9	23		定性	6.9	30%			
7310	秩父広域森林組合	3	秩父市	高篠 7	21イ	0.23	ひのき	41	9	66		定性	19.8	30%			
7311	秩父広域森林組合	3	秩父市	高篠 7	21ウ	0.11	ひのき	37	8	28		定性	8.4	30%			
7312	秩父広域森林組合	3	秩父市	高篠 7	21ウ	0.03	すぎ	37	8	9		定性	2.7	30%			
7313	秩父広域森林組合	3	秩父市	高篠 7	24	0.06	すぎ	48	10	24		定性	7.2	30%			
7314	秩父広域森林組合	3	秩父市	高篠 7	25	0.43	ひのき	48	10	144		定性	43.2	30%			
7315	秩父広域森林組合	3	秩父市	高篠 7	27	0.72	すぎ	59	12	337		定性	101.1	30%			
7316	秩父広域森林組合	3	秩父市	高篠 7	28	0.15	すぎ	63	13	73		定性	21.9	30%			
7317	秩父広域森林組合	3	秩父市	高篠 7	29ア	0.38	ひのき	58	12	147		定性	44.1	30%			
7318	秩父広域森林組合	3	秩父市	高篠 7	31	0.11	すぎ	58	12	51		定性	15.3	30%			
7319	秩父広域森林組合	3	秩父市	高篠 7	34ア	0.44	ひのき	16	4	30		定性	9.0	30%			
7320	秩父広域森林組合	3	秩父市	高篠 7	34イ	0.31	ひのき	16	4	21		定性	6.3	30%			
7321	秩父広域森林組合	3	秩父市	高篠 7	35	0.27	ひのき	48	10	90		定性	27.0	30%			
7322	秩父広域森林組合	3	秩父市	高篠 7	37	0.14	すぎ	48	10	56		定性	16.8	30%			
7323	秩父広域森林組合	3	秩父市	高篠 7	39イ	0.07	ひのき	37	8	18		定性	5.4	30%			
7324	秩父広域森林組合	3	秩父市	高篠 7	39ウ	0.08	すぎ	40	8	27		定性	8.1	30%			
7325	秩父広域森林組合	3	秩父市	高篠 7	39ウ	0.05	ひのき	40	8	14		定性	4.2	30%			
7326	秩父広域森林組合	3	秩父市	高篠 7	39エ	0.18	すぎ	40	8	62		定性	18.6	30%			
7327	秩父広域森林組合	3	秩父市	高篠 7	40	0.17	すぎ	48	10	69		定性	20.7	30%			
7328	秩父広域森林組合	3	秩父市	高篠 7	41	0.02	ひのき	48	10	7		定性	2.1	30%			
7329	秩父広域森林組合	3	秩父市	高篠 7	42ア	0.05	すぎ	45	9	19		定性	5.7	30%			
7330	秩父広域森林組合	3	秩父市	高篠 7	42イ	0.02	ひのき	45	9	6		定性	1.8	30%			
7331	秩父広域森林組合	3	秩父市	高篠 7	42ウ	0.06	すぎ	45	9	23		定性	6.9	30%			
7332	秩父広域森林組合	3	秩父市	高篠 7	42エ	0.10	すぎ	39	8	33		定性	9.9	30%			
7333	秩父広域森林組合	3	秩父市	高篠 7	42エ	0.01	ひのき	39	8	3		定性	0.9	30%			
7334	秩父広域森林組合	3	秩父市	高篠 7	43イ	0.20	すぎ	48	10	81		定性	24.3	30%			
7335	秩父広域森林組合	3	秩父市	高篠 7	44ウ	0.13	すぎ	65	13	64		定性	19.2	30%			
7336	秩父広域森林組合	3	秩父市	高篠 7	45ア	0.21	すぎ	64	13	103		定性	30.9	30%			
7337	秩父広域森林組合	3	秩父市	高篠 7	45イ	0.08	すぎ	69	14	41		定性	12.3	30%			
7338	秩父広域森林組合	3	秩父市	高篠 7	48	0.28	ひのき	43	9	84		定性	25.2	30%			
7339	秩父広域森林組合	3	秩父市	高篠 7	49ア	0.08	ひのき	45	9	25		定性	7.5	30%			
7340	秩父広域森林組合	3	秩父市	高篠 7	49イ	0.14	すぎ	84	17	76		定性	22.8	30%			
7341	秩父広域森林組合	3	秩父市	高篠 7	50ア	0.02	すぎ	76	16	11		定性	3.3	30%			
7342	秩父広域森林組合	3	秩父市	高篠 7	50イ	0.05	すぎ	76	16	27		定性	8.1	30%			
7343	秩父広域森林組合	3	秩父市	高篠 7	50ウ	0.01	すぎ	76	16	5		定性	1.5	30%			
7344	秩父広域森林組合	3	秩父市	高篠 7	50エ	0.02	すぎ	76	16	11		定性	3.3	30%			
7345	秩父広域森林組合	3	秩父市	高篠 7	51ア	0.02	すぎ	66	14	10		定性	3.0	30%			

番号	事業実施主体	事業実施年度（令和）	所在場所			間伐を実施する森林の現況						間伐の内容			対図番号（団地番号、林小班番号等）	交付金希望	備考
			市町村	林班	小班	面積（ha）	樹種	林齢	齢級	立木材積（m3）	摘要	間伐の方法	間伐立木材積(m3)	間伐率（材積率%）			
7346	秩父広域森林組合	3	秩父市	高篠 7	51イ	0.01	すぎ	66	14	5		定性	1.5	30%			
7347	秩父広域森林組合	3	秩父市	高篠 7	51ウ	0.01	すぎ	66	14	5		定性	1.5	30%			
7348	秩父広域森林組合	3	秩父市	高篠 7	51エ	0.10	すぎ	44	9	37		定性	11.1	30%			
7349	秩父広域森林組合	3	秩父市	高篠 7	51オ	0.02	すぎ	66	14	10		定性	3.0	30%			
7350	秩父広域森林組合	3	秩父市	高篠 7	51カ	0.10	ひのき	44	9	31		定性	9.3	30%			
7351	秩父広域森林組合	3	秩父市	高篠 7	51キ	0.05	ひのき	45	9	16		定性	4.8	30%			
7352	秩父広域森林組合	3	秩父市	高篠 7	54イ	0.11	すぎ	61	13	52		定性	15.6	30%			
7353	秩父広域森林組合	3	秩父市	高篠 7	55ア	0.05	すぎ	48	10	20		定性	6.0	30%			
7354	秩父広域森林組合	3	秩父市	高篠 7	57	0.23	すぎ	66	14	115		定性	34.5	30%			
7355	秩父広域森林組合	3	秩父市	高篠 7	58イ	0.33	すぎ	94	19	178		定性	53.4	30%			
7356	秩父広域森林組合	3	秩父市	高篠 7	61ア	0.03	すぎ	68	14	15		定性	4.5	30%			
7357	秩父広域森林組合	3	秩父市	高篠 7	63	0.17	すぎ	66	14	85		定性	25.5	30%			
7358	秩父広域森林組合	3	秩父市	高篠 7	64	0.34	すぎ	66	14	170		定性	51.0	30%			
7359	秩父広域森林組合	3	秩父市	高篠 7	71ア	0.16	すぎ	70	14	83		定性	24.9	30%			
7360	秩父広域森林組合	3	秩父市	高篠 7	74イ	0.10	ひのき	31	7	20		定性	6.0	30%			
7361	秩父広域森林組合	3	秩父市	高篠 7	75ア	0.13	ひのき	27	6	22		定性	6.6	30%			
7362	秩父広域森林組合	3	秩父市	高篠 7	78ア	0.18	ひのき	43	9	54		定性	16.2	30%			
7363	秩父広域森林組合	3	秩父市	高篠 7	78ア	0.08	すぎ	43	9	29		定性	8.7	30%			
7364	秩父広域森林組合	3	秩父市	高篠 7	80ア	0.15	ひのき	45	9	47		定性	14.1	30%			
7365	秩父広域森林組合	3	秩父市	高篠 7	81	0.17	ひのき	61	13	68		定性	20.4	30%			
7366	秩父広域森林組合	3	秩父市	高篠 7	83	0.07	すぎ	47	10	28		定性	8.4	30%			
7367	秩父広域森林組合	3	秩父市	高篠 7	84ア	0.02	あかまつ	47	10	6		定性	1.8	30%			
7368	秩父広域森林組合	3	秩父市	高篠 7	90ア	0.10	すぎ	54	11	44		定性	13.2	30%			
7369	秩父広域森林組合	3	秩父市	高篠 7	90イ	0.33	すぎ	63	13	161		定性	48.3	30%			
7370	秩父広域森林組合	3	秩父市	高篠 7	91	0.46	すぎ	63	13	224		定性	67.2	30%			
7371	秩父広域森林組合	3	秩父市	高篠 7	92	0.25	ひのき	62	13	101		定性	30.3	30%			
7372	秩父広域森林組合	3	秩父市	高篠 7	93ア	0.15	すぎ	48	10	60		定性	18.0	30%			
7373	秩父広域森林組合	3	秩父市	高篠 7	93イ	0.17	ひのき	38	8	44		定性	13.2	30%			
7374	秩父広域森林組合	3	秩父市	高篠 7	94	0.25	ひのき	62	13	101		定性	30.3	30%			
7375	秩父広域森林組合	3	秩父市	高篠 7	95ア	0.10	すぎ	65	13	50		定性	15.0	30%			
7376	秩父広域森林組合	3	秩父市	高篠 7	95イ	0.20	すぎ	67	14	101		定性	30.3	30%			
7377	秩父広域森林組合	3	秩父市	高篠 7	95エ	0.15	すぎ	64	13	74		定性	22.2	30%			
7378	秩父広域森林組合	3	秩父市	高篠 7	96	0.50	ひのき	47	10	165		定性	49.5	30%			
7379	秩父広域森林組合	3	秩父市	高篠 7	97ア	0.13	すぎ	46	10	51		定性	15.3	30%			
7380	秩父広域森林組合	3	秩父市	高篠 7	97イ	0.15	ひのき	46	10	48		定性	14.4	30%			
7381	秩父広域森林組合	3	秩父市	高篠 7	99ア	0.21	すぎ	44	9	79		定性	23.7	30%			
7382	秩父広域森林組合	3	秩父市	高篠 7	100ア	0.16	ひのき	44	9	49		定性	14.7	30%			
7383	秩父広域森林組合	3	秩父市	高篠 7	100イ	0.25	ひのき	50	10	87		定性	26.1	30%			
7384	秩父広域森林組合	3	秩父市	高篠 7	101	0.24	ひのき	60	12	95		定性	28.5	30%			
7385	秩父広域森林組合	3	秩父市	高篠 7	103ア	0.29	ひのき	44	9	89		定性	26.7	30%			
7386	秩父広域森林組合	3	秩父市	高篠 7	107ア	0.62	すぎ	57	12	284		定性	85.2	30%			
7387	秩父広域森林組合	3	秩父市	高篠 8	4ア	0.30	すぎ	46	10	117		定性	35.1	30%			
7388	秩父広域森林組合	3	秩父市	高篠 8	4イ	0.23	ひのき	46	10	74		定性	22.2	30%			
7389	秩父広域森林組合	3	秩父市	高篠 8	5ア	0.65	すぎ	50	10	271		定性	81.3	30%			

番号	事業実施主体	事業実施年度（令和）	所在場所			間伐を実施する森林の現況						間伐の内容			対図番号（団地番号、林小班番号等）	交付金希望	備考
			市町村	林班	小班	面積（ha）	樹種	林齢	齢級	立木材積（m3）	摘要	間伐の方法	間伐立木材積(m3)	間伐率（材積率%）			
7390	秩父広域森林組合	3	秩父市	高篠 8	5イ	0.22	すぎ	50	10	92		定性	27.6	30%			
7391	秩父広域森林組合	3	秩父市	高篠 8	6	0.18	すぎ	100	20	97		定性	29.1	30%			
7392	秩父広域森林組合	3	秩父市	高篠 8	9イ	0.12	ひのき	48	10	40		定性	12.0	30%			
7393	秩父広域森林組合	3	秩父市	高篠 8	12ア	1.10	すぎ	68	14	561		定性	168.3	30%			
7394	秩父広域森林組合	3	秩父市	高篠 8	12イ	0.09	すぎ	68	14	46		定性	13.8	30%			
7395	秩父広域森林組合	3	秩父市	高篠 8	14ア	0.20	すぎ	54	11	89		定性	26.7	30%			
7396	秩父広域森林組合	3	秩父市	高篠 8	14イ	0.38	すぎ	52	11	164		定性	49.2	30%			
7397	秩父広域森林組合	3	秩父市	高篠 8	16ア	0.51	すぎ	57	12	234		定性	70.2	30%			
7398	秩父広域森林組合	3	秩父市	高篠 8	16イ	0.51	ひのき	57	12	194		定性	58.2	30%			
7399	秩父広域森林組合	3	秩父市	高篠 8	20ア	0.20	すぎ	57	12	92		定性	27.6	30%			
7400	秩父広域森林組合	3	秩父市	高篠 8	20イ	0.13	ひのき	57	12	50		定性	15.0	30%			
7401	秩父広域森林組合	3	秩父市	高篠 8	25ア	0.12	すぎ	45	9	46		定性	13.8	30%			
7402	秩父広域森林組合	3	秩父市	高篠 8	25イ	0.09	ひのき	45	9	28		定性	8.4	30%			
7403	秩父広域森林組合	3	秩父市	高篠 8	26ア	0.22	すぎ	56	12	100		定性	30.0	30%			
7404	秩父広域森林組合	3	秩父市	高篠 8	27ア	0.05	すぎ	69	14	26		定性	7.8	30%			
7405	秩父広域森林組合	3	秩父市	高篠 8	27ウ	0.05	すぎ	48	10	20		定性	6.0	30%			
7406	秩父広域森林組合	3	秩父市	高篠 8	29	0.10	すぎ	89	18	54		定性	16.2	30%			
7407	秩父広域森林組合	3	秩父市	高篠 8	34ア	0.20	ひのき	58	12	77		定性	23.1	30%			
7408	秩父広域森林組合	3	秩父市	高篠 8	36	0.11	すぎ	88	18	59		定性	17.7	30%			
7409	秩父広域森林組合	3	秩父市	高篠 8	39ア	0.15	すぎ	57	12	69		定性	20.7	30%			
7410	秩父広域森林組合	3	秩父市	高篠 8	40	0.24	すぎ	63	13	117		定性	35.1	30%			
7411	秩父広域森林組合	3	秩父市	高篠 8	42	0.25	すぎ	62	13	121		定性	36.3	30%			
7412	秩父広域森林組合	3	秩父市	高篠 8	43ア	0.28	すぎ	44	9	105		定性	31.5	30%			
7413	秩父広域森林組合	3	秩父市	高篠 8	43ア	0.28	ひのき	44	9	86		定性	25.8	30%			
7414	秩父広域森林組合	3	秩父市	高篠 8	44ア	0.24	すぎ	40	8	82		定性	24.6	30%			
7415	秩父広域森林組合	3	秩父市	高篠 8	44イ	0.25	すぎ	61	13	119		定性	35.7	30%			
7416	秩父広域森林組合	3	秩父市	高篠 8	44ウ	0.10	からまつ	40	8	28		定性	8.4	30%			
7417	秩父広域森林組合	3	秩父市	高篠 8	44エ	0.16	すぎ	61	13	76		定性	22.8	30%			
7418	秩父広域森林組合	3	秩父市	高篠 8	44オ	0.80	すぎ	58	12	370		定性	111.0	30%			
7419	秩父広域森林組合	3	秩父市	高篠 8	44カ	0.20	ひのき	57	12	76		定性	22.8	30%			
7420	秩父広域森林組合	3	秩父市	高篠 8	44キ	0.28	すぎ	48	10	113		定性	33.9	30%			
7421	秩父広域森林組合	3	秩父市	高篠 8	44ク	0.18	ひのき	48	10	60		定性	18.0	30%			
7422	秩父広域森林組合	3	秩父市	高篠 8	44ケ	0.06	すぎ	45	9	23		定性	6.9	30%			
7423	秩父広域森林組合	3	秩父市	高篠 8	46ア	0.70	ひのき	37	8	177		定性	53.1	30%			
7424	秩父広域森林組合	3	秩父市	高篠 8	46イ	0.11	ひのき	40	8	30		定性	9.0	30%			
7425	秩父広域森林組合	3	秩父市	高篠 8	47ア	0.30	すぎ	46	10	117		定性	35.1	30%			
7426	秩父広域森林組合	3	秩父市	高篠 8	47イ	0.32	ひのき	46	10	103		定性	30.9	30%			
7427	秩父広域森林組合	3	秩父市	高篠 8	48ア	0.10	すぎ	55	11	45		定性	13.5	30%			
7428	秩父広域森林組合	3	秩父市	高篠 8	49ア	0.71	すぎ	59	12	332		定性	99.6	30%			
7429	秩父広域森林組合	3	秩父市	高篠 8	49イ	0.40	すぎ	62	13	193		定性	57.9	30%			
7430	秩父広域森林組合	3	秩父市	高篠 8	49ウ	0.50	すぎ	63	13	244		定性	73.2	30%			
7431	秩父広域森林組合	3	秩父市	高篠 8	50ア	0.20	すぎ	104	21	108		定性	32.4	30%			
7432	秩父広域森林組合	3	秩父市	高篠 8	50イ	0.04	すぎ	53	11	18		定性	5.4	30%			
7433	秩父広域森林組合	3	秩父市	高篠 8	50ウ	0.10	すぎ	59	12	47		定性	14.1	30%			

番号	事業実施主体	事業実施年度（令和）	所在場所			間伐を実施する森林の現況						間伐の内容			対図番号（団地番号、林小班番号等）	交付金希望	備考
			市町村	林班	小班	面積（ha）	樹種	林齢	齢級	立木材積（m3）	摘要	間伐の方法	間伐立木材積(m3)	間伐率（材積率%）			
7434	秩父広域森林組合	3	秩父市	高篠 8	50エ	0.10	すぎ	54	11	44		定性	13.2	30%			
7435	秩父広域森林組合	3	秩父市	高篠 8	51	0.13	すぎ	68	14	66		定性	19.8	30%			
7436	秩父広域森林組合	3	秩父市	高篠 8	54ア	0.17	すぎ	61	13	81		定性	24.3	30%			
7437	秩父広域森林組合	3	秩父市	高篠 8	54イ	0.14	すぎ	64	13	69		定性	20.7	30%			
7438	秩父広域森林組合	3	秩父市	高篠 8	57	0.12	すぎ	50	10	50		定性	15.0	30%			
7439	秩父広域森林組合	3	秩父市	高篠 8	58ア	0.06	ひのき	48	10	20		定性	6.0	30%			
7440	秩父広域森林組合	3	秩父市	高篠 8	59	0.10	すぎ	44	9	37		定性	11.1	30%			
7441	秩父広域森林組合	3	秩父市	高篠 8	59	0.10	ひのき	44	9	31		定性	9.3	30%			
7442	秩父広域森林組合	3	秩父市	高篠 8	60	0.14	すぎ	43	9	51		定性	15.3	30%			
7443	秩父広域森林組合	3	秩父市	高篠 8	60	0.13	ひのき	43	9	39		定性	11.7	30%			
7444	秩父広域森林組合	3	秩父市	高篠 8	63ア	0.25	すぎ	63	13	122		定性	36.6	30%			
7445	秩父広域森林組合	3	秩父市	高篠 8	67イ	0.05	すぎ	67	14	25		定性	7.5	30%			
7446	秩父広域森林組合	3	秩父市	高篠 8	71	0.27	ひのき	45	9	85		定性	25.5	30%			
7447	秩父広域森林組合	3	秩父市	高篠 8	74	0.26	すぎ	58	12	120		定性	36.0	30%			
7448	秩父広域森林組合	3	秩父市	高篠 8	75ウ	0.21	すぎ	50	10	88		定性	26.4	30%			
7449	秩父広域森林組合	3	秩父市	高篠 8	76	0.35	すぎ	58	12	162		定性	48.6	30%			
7450	秩父広域森林組合	3	秩父市	高篠 8	77	0.39	すぎ	57	12	179		定性	53.7	30%			
7451	秩父広域森林組合	3	秩父市	高篠 8	78	0.17	すぎ	57	12	78		定性	23.4	30%			
7452	秩父広域森林組合	3	秩父市	高篠 8	79ア	0.10	すぎ	48	10	40		定性	12.0	30%			
7453	秩父広域森林組合	3	秩父市	高篠 8	79イ	0.15	ひのき	48	10	50		定性	15.0	30%			
7454	秩父広域森林組合	3	秩父市	高篠 8	82ウ	0.03	すぎ	50	10	13		定性	3.9	30%			
7455	秩父広域森林組合	3	秩父市	高篠 8	82エ	0.18	すぎ	51	11	77		定性	23.1	30%			
7456	秩父広域森林組合	3	秩父市	高篠 8	82オ	0.18	ひのき	51	11	64		定性	19.2	30%			
7457	秩父広域森林組合	3	秩父市	高篠 8	83ア	0.10	すぎ	55	11	45		定性	13.5	30%			
7458	秩父広域森林組合	3	秩父市	高篠 8	83イ	0.35	すぎ	55	11	157		定性	47.1	30%			
7459	秩父広域森林組合	3	秩父市	高篠 8	85ア	0.21	ひのき	42	9	62		定性	18.6	30%			
7460	秩父広域森林組合	3	秩父市	高篠 8	87	0.90	ひのき	63	13	367		定性	110.1	30%			
7461	秩父広域森林組合	3	秩父市	高篠 12	2ア	0.20	ひのき	62	13	81		定性	24.3	30%			
7462	秩父広域森林組合	3	秩父市	高篠 12	2イ	0.94	すぎ	62	13	453		定性	135.9	30%			
7463	秩父広域森林組合	3	秩父市	高篠 12	2ウ	0.35	すぎ	62	13	169		定性	50.7	30%			
7464	秩父広域森林組合	3	秩父市	高篠 12	2エ	0.25	ひのき	61	13	100		定性	30.0	30%			
7465	秩父広域森林組合	3	秩父市	高篠 12	2オ	0.40	すぎ	59	12	187		定性	56.1	30%			
7466	秩父広域森林組合	4	秩父市	高篠 17	1ア	0.05	すぎ	61	13	24		定性	7.2	30%			
7467	秩父広域森林組合	4	秩父市	高篠 17	1イ	0.65	すぎ	64	13	319		定性	95.7	30%			
7468	秩父広域森林組合	4	秩父市	高篠 17	1ウ	0.40	すぎ	63	13	195		定性	58.5	30%			
7469	秩父広域森林組合	4	秩父市	高篠 17	1エ	0.50	すぎ	61	13	239		定性	71.7	30%			
7470	秩父広域森林組合	4	秩父市	高篠 17	5ア	0.10	すぎ	93	19	54		定性	16.2	30%			
7471	秩父広域森林組合	4	秩父市	高篠 17	5イ	0.05	すぎ	73	15	27		定性	8.1	30%			
7472	秩父広域森林組合	4	秩父市	高篠 17	5ウ	0.05	すぎ	68	14	26		定性	7.8	30%			
7473	秩父広域森林組合	4	秩父市	高篠 17	5オ	0.06	すぎ	47	10	24		定性	7.2	30%			
7474	秩父広域森林組合	4	秩父市	高篠 17	5カ	0.09	すぎ	62	13	43		定性	12.9	30%			
7475	秩父広域森林組合	4	秩父市	高篠 17	5キ	0.10	すぎ	64	13	49		定性	14.7	30%			
7476	秩父広域森林組合	4	秩父市	高篠 17	5ク	0.15	すぎ	63	13	73		定性	21.9	30%			
7477	秩父広域森林組合	4	秩父市	高篠 17	5コ	0.30	すぎ	51	11	128		定性	38.4	30%			

番号	事業実施主体	事業実施年度（令和）	所在場所			間伐を実施する森林の現況						間伐の内容			対図番号（団地番号、林小班番号等）	交付金希望	備考
			市町村	林班	小班	面積（ha）	樹種	林齢	齢級	立木材積（m3）	摘要	間伐の方法	間伐立木材積(m3)	間伐率（材積率%）			
7478	秩父広域森林組合	4	秩父市	高篠 17	6ア	0.30	すぎ	64	13	147		定性	44.1	30%			
7479	秩父広域森林組合	4	秩父市	高篠 17	6イ	0.25	あかまつ	59	12	89		定性	26.7	30%			
7480	秩父広域森林組合	4	秩父市	高篠 17	6ウ	1.10	すぎ	59	12	515		定性	154.5	30%			
7481	秩父広域森林組合	4	秩父市	高篠 17	8ア	0.30	すぎ	58	12	139		定性	41.7	30%			
7482	秩父広域森林組合	4	秩父市	高篠 17	8イ	0.04	すぎ	58	12	19		定性	5.7	30%			
7483	秩父広域森林組合	4	秩父市	高篠 17	9ア	0.04	すぎ	66	14	20		定性	6.0	30%			
7484	秩父広域森林組合	4	秩父市	高篠 17	9イ	0.07	すぎ	66	14	35		定性	10.5	30%			
7485	秩父広域森林組合	4	秩父市	高篠 17	9ウ	0.12	すぎ	66	14	60		定性	18.0	30%			
7486	秩父広域森林組合	4	秩父市	高篠 17	9エ	0.12	すぎ	66	14	60		定性	18.0	30%			
7487	秩父広域森林組合	4	秩父市	高篠 17	10	0.47	すぎ	67	14	237		定性	71.1	30%			
7488	秩父広域森林組合	4	秩父市	高篠 17	11ア	0.03	あかまつ	57	12	10		定性	3.0	30%			
7489	秩父広域森林組合	4	秩父市	高篠 17	11イ	0.27	ひのき	50	10	94		定性	28.2	30%			
7490	秩父広域森林組合	4	秩父市	高篠 17	12	0.17	ひのき	50	10	59		定性	17.7	30%			
7491	秩父広域森林組合	4	秩父市	高篠 17	14ア	0.28	すぎ	62	13	135		定性	40.5	30%			
7492	秩父広域森林組合	4	秩父市	高篠 17	14イ	0.32	すぎ	60	12	151		定性	45.3	30%			
7493	秩父広域森林組合	4	秩父市	高篠 17	15ア	0.19	すぎ	74	15	102		定性	30.6	30%			
7494	秩父広域森林組合	4	秩父市	高篠 17	15イ	0.02	すぎ	74	15	11		定性	3.3	30%			
7495	秩父広域森林組合	4	秩父市	高篠 17	16ア	1.06	すぎ	58	12	491		定性	147.3	30%			
7496	秩父広域森林組合	4	秩父市	高篠 17	16イ	0.38	ひのき	36	8	93		定性	27.9	30%			
7497	秩父広域森林組合	4	秩父市	高篠 17	17ア	0.30	すぎ	62	13	145		定性	43.5	30%			
7498	秩父広域森林組合	4	秩父市	高篠 17	17イ	0.10	すぎ	104	21	54		定性	16.2	30%			
7499	秩父広域森林組合	4	秩父市	高篠 17	18ア	0.30	すぎ	65	13	149		定性	44.7	30%			
7500	秩父広域森林組合	4	秩父市	高篠 17	18イ	0.10	すぎ	64	13	49		定性	14.7	30%			
7501	秩父広域森林組合	4	秩父市	高篠 17	18ウ	0.10	すぎ	61	13	48		定性	14.4	30%			
7502	秩父広域森林組合	4	秩父市	高篠 17	18エ	1.82	すぎ	55	11	817		定性	245.1	30%			
7503	秩父広域森林組合	4	秩父市	高篠 17	19ア	0.90	すぎ	50	10	375		定性	112.5	30%			
7504	秩父広域森林組合	4	秩父市	高篠 17	19イ	0.12	すぎ	83	17	65		定性	19.5	30%			
7505	秩父広域森林組合	4	秩父市	高篠 17	19ウ	0.63	ひのき	37	8	159		定性	47.7	30%			
7506	秩父広域森林組合	4	秩父市	高篠 17	19エ	0.63	すぎ	83	17	340		定性	102.0	30%			
7507	秩父広域森林組合	4	秩父市	高篠 17	19カ	0.13	ひのき	33	7	28		定性	8.4	30%			
7508	秩父広域森林組合	4	秩父市	高篠 17	20ア	0.17	すぎ	66	14	85		定性	25.5	30%			
7509	秩父広域森林組合	4	秩父市	高篠 17	20イ	0.82	ひのき	39	8	220		定性	66.0	30%			
7510	秩父広域森林組合	4	秩父市	高篠 17	22	0.15	ひのき	63	13	61		定性	18.3	30%			
7511	秩父広域森林組合	4	秩父市	高篠 17	23ア	0.17	すぎ	64	13	83		定性	24.9	30%			
7512	秩父広域森林組合	4	秩父市	高篠 17	23イ	0.07	すぎ	64	13	34		定性	10.2	30%			
7513	秩父広域森林組合	4	秩父市	高篠 17	24ア	0.06	すぎ	47	10	24		定性	7.2	30%			
7514	秩父広域森林組合	4	秩父市	高篠 17	24イ	0.18	すぎ	64	13	88		定性	26.4	30%			
7515	秩父広域森林組合	4	秩父市	高篠 17	24ウ	0.10	ひのき	44	9	31		定性	9.3	30%			
7516	秩父広域森林組合	4	秩父市	高篠 17	27ア	1.42	すぎ	68	14	724		定性	217.2	30%			
7517	秩父広域森林組合	4	秩父市	高篠 17	27イ	0.02	すぎ	68	14	10		定性	3.0	30%			
7518	秩父広域森林組合	4	秩父市	高篠 17	28	0.98	すぎ	67	14	495		定性	148.5	30%			
7519	秩父広域森林組合	4	秩父市	高篠 17	31ウ	0.31	ひのき	30	6	59		定性	17.7	30%			
7520	秩父広域森林組合	4	秩父市	高篠 17	32ア	0.17	すぎ	48	10	69		定性	20.7	30%			
7521	秩父広域森林組合	4	秩父市	高篠 17	32イ	0.97	すぎ	62	13	468		定性	140.4	30%			

番号	事業実施主体	事業実施年度（令和）	所在場所			間伐を実施する森林の現況						間伐の内容			対図番号（団地番号、林小班番号等）	交付金希望	備考
			市町村	林班	小班	面積（ha）	樹種	林齢	齢級	立木材積（m3）	摘要	間伐の方法	間伐立木材積(m3)	間伐率（材積率%）			
7522	秩父広域森林組合	4	秩父市	高篠 17	32ウ	0.70	すぎ	61	13	334		定性	100.2	30%			
7523	秩父広域森林組合	4	秩父市	高篠 17	34	0.04	すぎ	68	14	20		定性	6.0	30%			
7524	秩父広域森林組合	4	秩父市	高篠 17	35ア	0.15	すぎ	45	9	57		定性	17.1	30%			
7525	秩父広域森林組合	4	秩父市	高篠 17	35イ	0.29	ひのき	45	9	91		定性	27.3	30%			
7526	秩父広域森林組合	4	秩父市	高篠 17	35ウ	0.38	あかまつ	54	11	129		定性	38.7	30%			
7527	秩父広域森林組合	4	秩父市	高篠 17	36ア	0.20	すぎ	57	12	92		定性	27.6	30%			
7528	秩父広域森林組合	4	秩父市	高篠 17	37イ	1.43	すぎ	63	13	696		定性	208.8	30%			
7529	秩父広域森林組合	4	秩父市	高篠 17	38ア	0.08	すぎ	63	13	39		定性	11.7	30%			
7530	秩父広域森林組合	4	秩父市	高篠 17	38ア	0.04	ひのき	27	6	7		定性	2.1	30%			
7531	秩父広域森林組合	4	秩父市	高篠 17	38イ	0.24	すぎ	65	13	119		定性	35.7	30%			
7532	秩父広域森林組合	4	秩父市	高篠 17	38ウ	0.08	すぎ	63	13	39		定性	11.7	30%			
7533	秩父広域森林組合	4	秩父市	高篠 17	39ア	0.05	ひのき	26	6	8		定性	2.4	30%			
7534	秩父広域森林組合	4	秩父市	高篠 17	39ア	0.04	すぎ	62	13	19		定性	5.7	30%			
7535	秩父広域森林組合	4	秩父市	高篠 17	41ア	0.13	すぎ	63	13	63		定性	18.9	30%			
7536	秩父広域森林組合	4	秩父市	高篠 17	41イ	0.97	すぎ	68	14	495		定性	148.5	30%			
7537	秩父広域森林組合	4	秩父市	高篠 17	41ウ	0.41	すぎ	65	13	203		定性	60.9	30%			
7538	秩父広域森林組合	4	秩父市	高篠 17	42	0.27	すぎ	62	13	130		定性	39.0	30%			
7539	秩父広域森林組合	4	秩父市	高篠 17	43	0.50	すぎ	64	13	246		定性	73.8	30%			
7540	秩父広域森林組合	4	秩父市	高篠 17	44ア	0.32	すぎ	65	13	159		定性	47.7	30%			
7541	秩父広域森林組合	4	秩父市	高篠 17	46	0.85	すぎ	45	9	325		定性	97.5	30%			
7542	秩父広域森林組合	4	秩父市	高篠 17	46	0.84	ひのき	45	9	265		定性	79.5	30%			
7543	秩父広域森林組合	4	秩父市	高篠 17	48イ	2.80	ひのき	38	8	728		定性	218.4	30%			
7544	秩父広域森林組合	4	秩父市	高篠 17	50	0.21	すぎ	41	9	74		定性	22.2	30%			
7545	秩父広域森林組合	4	秩父市	高篠 17	50	0.21	ひのき	41	9	60		定性	18.0	30%			
7546	秩父広域森林組合	4	秩父市	高篠 18	1ア	0.15	すぎ	66	14	75		定性	22.5	30%			
7547	秩父広域森林組合	4	秩父市	高篠 18	1イ	0.15	すぎ	65	13	74		定性	22.2	30%			
7548	秩父広域森林組合	4	秩父市	高篠 18	1ウ	0.32	ひのき	46	10	103		定性	30.9	30%			
7549	秩父広域森林組合	4	秩父市	高篠 18	1エ	0.18	ひのき	45	9	57		定性	17.1	30%			
7550	秩父広域森林組合	4	秩父市	高篠 18	1オ	0.03	すぎ	91	19	16		定性	4.8	30%			
7551	秩父広域森林組合	4	秩父市	高篠 18	1カ	0.20	すぎ	64	13	98		定性	29.4	30%			
7552	秩父広域森林組合	4	秩父市	高篠 18	1キ	1.20	すぎ	65	13	595		定性	178.5	30%			
7553	秩父広域森林組合	4	秩父市	高篠 18	1ク	0.27	ひのき	30	6	52		定性	15.6	30%			
7554	秩父広域森林組合	4	秩父市	高篠 18	9イ	0.54	すぎ	43	9	198		定性	59.4	30%			
7555	秩父広域森林組合	4	秩父市	高篠 18	10ア	0.10	ひのき	65	13	42		定性	12.6	30%			
7556	秩父広域森林組合	4	秩父市	高篠 18	10イ	0.30	ひのき	41	9	86		定性	25.8	30%			
7557	秩父広域森林組合	4	秩父市	高篠 18	10ウ	0.75	ひのき	36	8	184		定性	55.2	30%			
7558	秩父広域森林組合	4	秩父市	高篠 18	13ア	0.04	すぎ	51	11	17		定性	5.1	30%			
7559	秩父広域森林組合	4	秩父市	高篠 18	13イ	0.03	すぎ	51	11	13		定性	3.9	30%			
7560	秩父広域森林組合	4	秩父市	高篠 18	14ア	0.19	ひのき	94	19	86		定性	25.8	30%			
7561	秩父広域森林組合	4	秩父市	高篠 18	14イ	0.20	すぎ	84	17	108		定性	32.4	30%			
7562	秩父広域森林組合	4	秩父市	高篠 18	17ア	0.10	すぎ	66	14	50		定性	15.0	30%			
7563	秩父広域森林組合	4	秩父市	高篠 18	17イ	0.11	すぎ	44	9	41		定性	12.3	30%			
7564	秩父広域森林組合	4	秩父市	高篠 18	17エ	0.11	すぎ	39	8	37		定性	11.1	30%			
7565	秩父広域森林組合	4	秩父市	高篠 18	18イ	0.18	すぎ	58	12	83		定性	24.9	30%			

番号	事業実施主体	事業実施年度（令和）	所在場所			間伐を実施する森林の現況						間伐の内容			対図番号（団地番号、林小班番号等）	交付金希望	備考
			市町村	林班	小班	面積（ha）	樹種	林齢	齢級	立木材積（m3）	摘要	間伐の方法	間伐立木材積(m3)	間伐率（材積率%）			
7566	秩父広域森林組合	4	秩父市	高篠 18	18エ	0.06	すぎ	58	12	28		定性	8.4	30%			
7567	秩父広域森林組合	4	秩父市	高篠 18	21ア	0.10	すぎ	68	14	51		定性	15.3	30%			
7568	秩父広域森林組合	4	秩父市	高篠 18	21イ	1.63	すぎ	66	14	815		定性	244.5	30%			
7569	秩父広域森林組合	4	秩父市	高篠 18	22	0.75	すぎ	66	14	375		定性	112.5	30%			
7570	秩父広域森林組合	4	秩父市	高篠 18	23	0.24	すぎ	66	14	120		定性	36.0	30%			
7571	秩父広域森林組合	4	秩父市	高篠 18	24ウ	0.25	すぎ	56	12	113		定性	33.9	30%			
7572	秩父広域森林組合	4	秩父市	高篠 19	2ア	0.06	ひのき	48	10	20		定性	6.0	30%			
7573	秩父広域森林組合	4	秩父市	高篠 19	2イ	0.54	すぎ	62	13	260		定性	78.0	30%			
7574	秩父広域森林組合	4	秩父市	高篠 19	2ウ	0.50	すぎ	112	23	270		定性	81.0	30%			
7575	秩父広域森林組合	4	秩父市	高篠 19	2エ	0.10	すぎ	50	10	42		定性	12.6	30%			
7576	秩父広域森林組合	4	秩父市	高篠 19	2オ	0.30	ひのき	78	16	136		定性	40.8	30%			
7577	秩父広域森林組合	4	秩父市	高篠 19	2カ	0.10	ひのき	50	10	35		定性	10.5	30%			
7578	秩父広域森林組合	4	秩父市	高篠 19	2キ	0.60	すぎ	68	14	306		定性	91.8	30%			
7579	秩父広域森林組合	4	秩父市	高篠 19	2ク	1.00	すぎ	74	15	536		定性	160.8	30%			
7580	秩父広域森林組合	4	秩父市	高篠 19	2ケ	0.30	すぎ	67	14	152		定性	45.6	30%			
7581	秩父広域森林組合	4	秩父市	高篠 19	2コ	0.35	すぎ	58	12	162		定性	48.6	30%			
7582	秩父広域森林組合	4	秩父市	高篠 19	2シ	0.05	あかまつ	59	12	18		定性	5.4	30%			
7583	秩父広域森林組合	4	秩父市	高篠 19	2ス	0.75	すぎ	58	12	347		定性	104.1	30%			
7584	秩父広域森林組合	4	秩父市	高篠 19	2セ	0.15	あかまつ	62	13	54		定性	16.2	30%			
7585	秩父広域森林組合	4	秩父市	高篠 19	2ソ	0.35	からまつ	62	13	127		定性	38.1	30%			
7586	秩父広域森林組合	4	秩父市	高篠 19	4ア	0.08	すぎ	104	21	43		定性	12.9	30%			
7587	秩父広域森林組合	4	秩父市	高篠 19	4イ	0.07	ひのき	104	21	32		定性	9.6	30%			
7588	秩父広域森林組合	4	秩父市	高篠 19	4ウ	0.40	すぎ	64	13	196		定性	58.8	30%			
7589	秩父広域森林組合	4	秩父市	高篠 19	4エ	0.10	あかまつ	61	13	36		定性	10.8	30%			
7590	秩父広域森林組合	4	秩父市	高篠 19	4オ	0.06	すぎ	61	13	29		定性	8.7	30%			
7591	秩父広域森林組合	4	秩父市	高篠 19	4カ	0.10	すぎ	62	13	48		定性	14.4	30%			
7592	秩父広域森林組合	4	秩父市	高篠 19	4キ	0.10	あかまつ	59	12	36		定性	10.8	30%			
7593	秩父広域森林組合	4	秩父市	高篠 19	4コ	0.05	すぎ	59	12	23		定性	6.9	30%			
7594	秩父広域森林組合	4	秩父市	高篠 19	7ア	0.22	ひのき	41	9	63		定性	18.9	30%			
7595	秩父広域森林組合	4	秩父市	高篠 19	14ア	0.20	すぎ	56	12	91		定性	27.3	30%			
7596	秩父広域森林組合	4	秩父市	高篠 19	14イ	0.08	ひのき	44	9	25		定性	7.5	30%			
7597	秩父広域森林組合	4	秩父市	高篠 19	15ア	0.03	すぎ	48	10	12		定性	3.6	30%			
7598	秩父広域森林組合	4	秩父市	高篠 19	15イ	0.09	ひのき	48	10	30		定性	9.0	30%			
7599	秩父広域森林組合	4	秩父市	高篠 19	16ア	0.15	ひのき	44	9	46		定性	13.8	30%			
7600	秩父広域森林組合	4	秩父市	高篠 19	17ア	0.15	ひのき	62	13	61		定性	18.3	30%			
7601	秩父広域森林組合	4	秩父市	高篠 19	17イ	0.15	すぎ	62	13	72		定性	21.6	30%			
7602	秩父広域森林組合	4	秩父市	高篠 19	17ウ	0.30	ひのき	62	13	121		定性	36.3	30%			
7603	秩父広域森林組合	4	秩父市	高篠 19	17エ	0.23	あかまつ	66	14	86		定性	25.8	30%			
7604	秩父広域森林組合	4	秩父市	高篠 19	17カ	0.08	ひのき	43	9	24		定性	7.2	30%			
7605	秩父広域森林組合	4	秩父市	高篠 19	18ウ	0.71	すぎ	40	8	244		定性	73.2	30%			
7606	秩父広域森林組合	4	秩父市	高篠 19	18ウ	0.70	ひのき	40	8	194		定性	58.2	30%			
7607	秩父広域森林組合	4	秩父市	高篠 19	19イ	0.10	すぎ	64	13	49		定性	14.7	30%			
7608	秩父広域森林組合	4	秩父市	高篠 19	20ア	0.10	すぎ	42	9	36		定性	10.8	30%			
7609	秩父広域森林組合	4	秩父市	高篠 19	20ア	0.10	ひのき	42	9	29		定性	8.7	30%			

番号	事業実施主体	事業実施年度（令和）	所在場所			間伐を実施する森林の現況						間伐の内容			対図番号（団地番号、林小班番号等）	交付金希望	備考
			市町村	林班	小班	面積（ha）	樹種	林齢	齢級	立木材積（m3）	摘要	間伐の方法	間伐立木材積(m3)	間伐率（材積率%）			
7610	秩父広域森林組合	4	秩父市	高篠 19	20ウ	0.31	すぎ	40	8	106		定性	31.8	30%			
7611	秩父広域森林組合	4	秩父市	高篠 19	20ウ	0.21	ひのき	40	8	58		定性	17.4	30%			
7612	秩父広域森林組合	4	秩父市	高篠 19	21ア	0.05	すぎ	114	23	27		定性	8.1	30%			
7613	秩父広域森林組合	4	秩父市	高篠 19	22ア	0.06	ひのき	45	9	19		定性	5.7	30%			
7614	秩父広域森林組合	4	秩父市	高篠 19	23ア	0.09	ひのき	45	9	28		定性	8.4	30%			
7615	秩父広域森林組合	4	秩父市	高篠 19	23ウ	0.01	ひのき	84	17	5		定性	1.5	30%			
7616	秩父広域森林組合	4	秩父市	高篠 19	25イ	0.15	すぎ	51	11	64		定性	19.2	30%			
7617	秩父広域森林組合	4	秩父市	高篠 19	26ア	0.12	すぎ	51	11	51		定性	15.3	30%			
7618	秩父広域森林組合	4	秩父市	高篠 19	26イ	0.15	すぎ	51	11	64		定性	19.2	30%			
7619	秩父広域森林組合	4	秩父市	高篠 19	29	2.20	ひのき	104	21	997		定性	299.1	30%			
7620	秩父広域森林組合	4	秩父市	高篠 19	30ア	0.20	すぎ	63	13	97		定性	29.1	30%			
7621	秩父広域森林組合	4	秩父市	高篠 19	30イ	0.40	すぎ	64	13	196		定性	58.8	30%			
7622	秩父広域森林組合	4	秩父市	高篠 19	31	0.13	すぎ	72	15	69		定性	20.7	30%			
7623	秩父広域森林組合	4	秩父市	高篠 19	32ア	0.10	すぎ	62	13	48		定性	14.4	30%			
7624	秩父広域森林組合	4	秩父市	高篠 19	32イ	0.19	すぎ	58	12	88		定性	26.4	30%			
7625	秩父広域森林組合	4	秩父市	高篠 19	33ア	0.20	すぎ	63	13	97		定性	29.1	30%			
7626	秩父広域森林組合	4	秩父市	高篠 19	33イ	0.12	すぎ	64	13	59		定性	17.7	30%			
7627	秩父広域森林組合	4	秩父市	高篠 19	34ア	0.20	すぎ	65	13	99		定性	29.7	30%			
7628	秩父広域森林組合	4	秩父市	高篠 19	34イ	0.10	すぎ	68	14	51		定性	15.3	30%			
7629	秩父広域森林組合	4	秩父市	高篠 19	34ウ	0.20	すぎ	64	13	98		定性	29.4	30%			
7630	秩父広域森林組合	4	秩父市	高篠 19	34エ	0.20	すぎ	63	13	97		定性	29.1	30%			
7631	秩父広域森林組合	4	秩父市	高篠 19	34オ	0.20	すぎ	62	13	96		定性	28.8	30%			
7632	秩父広域森林組合	4	秩父市	高篠 19	35	0.17	すぎ	68	14	87		定性	26.1	30%			
7633	秩父広域森林組合	4	秩父市	高篠 19	36	0.15	すぎ	77	16	81		定性	24.3	30%			
7634	秩父広域森林組合	4	秩父市	高篠 19	37ア	0.25	すぎ	72	15	132		定性	39.6	30%			
7635	秩父広域森林組合	4	秩父市	高篠 19	37イ	0.30	すぎ	52	11	130		定性	39.0	30%			
7636	秩父広域森林組合	4	秩父市	高篠 19	37オ	0.06	ひのき	40	8	17		定性	5.1	30%			
7637	秩父広域森林組合	4	秩父市	高篠 19	37オ	0.06	すぎ	40	8	21		定性	6.3	30%			
7638	秩父広域森林組合	4	秩父市	高篠 19	39ア	0.32	すぎ	45	9	122		定性	36.6	30%			
7639	秩父広域森林組合	4	秩父市	高篠 19	39イ	0.04	ひのき	45	9	13		定性	3.9	30%			
7640	秩父広域森林組合	4	秩父市	高篠 19	43ア	0.07	ひのき	55	11	26		定性	7.8	30%			
7641	秩父広域森林組合	4	秩父市	高篠 19	43イ	0.30	すぎ	70	14	156		定性	46.8	30%			
7642	秩父広域森林組合	4	秩父市	高篠 19	46イ	0.31	ひのき	84	17	140		定性	42.0	30%			
7643	秩父広域森林組合	4	秩父市	高篠 19	46ウ	0.02	ひのき	84	17	9		定性	2.7	30%			
7644	秩父広域森林組合	4	秩父市	高篠 19	49エ	0.10	すぎ	64	13	49		定性	14.7	30%			
7645	秩父広域森林組合	4	秩父市	高篠 19	50	0.17	すぎ	57	12	78		定性	23.4	30%			
7646	秩父広域森林組合	4	秩父市	高篠 19	51	0.06	すぎ	56	12	27		定性	8.1	30%			
7647	秩父広域森林組合	4	秩父市	高篠 19	56	0.11	すぎ	90	18	59		定性	17.7	30%			
7648	秩父広域森林組合	4	秩父市	高篠 19	57	0.07	すぎ	64	13	34		定性	10.2	30%			
7649	秩父広域森林組合	4	秩父市	高篠 19	58	0.35	すぎ	89	18	189		定性	56.7	30%			
7650	秩父広域森林組合	4	秩父市	高篠 19	59ア	0.36	すぎ	64	13	177		定性	53.1	30%			
7651	秩父広域森林組合	4	秩父市	高篠 19	59イ	0.07	すぎ	89	18	38		定性	11.4	30%			
7652	秩父広域森林組合	4	秩父市	高篠 19	60	0.05	すぎ	45	9	19		定性	5.7	30%			
7653	秩父広域森林組合	4	秩父市	高篠 19	64ア	0.20	あかまつ	63	13	73		定性	21.9	30%			

番号	事業実施主体	事業実施年度（令和）	所在場所			間伐を実施する森林の現況						間伐の内容			対図番号（団地番号、林小班番号等）	交付金希望	備考
			市町村	林班	小班	面積（ha）	樹種	林齢	齢級	立木材積（m3）	摘要	間伐の方法	間伐立木材積(m3)	間伐率（材積率%）			
7654	秩父広域森林組合	4	秩父市	高篠 19	64イ	0.20	すぎ	63	13	97		定性	29.1	30%			
7655	秩父広域森林組合	4	秩父市	高篠 19	65イ	0.07	すぎ	70	14	36		定性	10.8	30%			
7656	秩父広域森林組合	4	秩父市	高篠 19	66イ	0.05	すぎ	68	14	26		定性	7.8	30%			
7657	秩父広域森林組合	4	秩父市	高篠 19	67イ	0.14	すぎ	64	13	69		定性	20.7	30%			
7658	秩父広域森林組合	4	秩父市	高篠 19	67ウ	0.07	すぎ	63	13	34		定性	10.2	30%			
7659	秩父広域森林組合	4	秩父市	高篠 19	68ア	0.10	すぎ	66	14	50		定性	15.0	30%			
7660	秩父広域森林組合	4	秩父市	高篠 19	68イ	0.07	すぎ	63	13	34		定性	10.2	30%			
7661	秩父広域森林組合	4	秩父市	高篠 19	71ア	0.19	すぎ	52	11	82		定性	24.6	30%			
7662	秩父広域森林組合	4	秩父市	高篠 19	71イ	0.18	ひのき	52	11	64		定性	19.2	30%			
7663	秩父広域森林組合	4	秩父市	高篠 19	73	1.70	ひのき	42	9	498		定性	149.4	30%			
7664	秩父広域森林組合	4	秩父市	高篠 19	76イ	0.52	ひのき	42	9	152		定性	45.6	30%			
7665	秩父広域森林組合	4	秩父市	高篠 19	78ア	0.26	あかまつ	56	12	90		定性	27.0	30%			
7666	秩父広域森林組合	4	秩父市	高篠 19	78イ	0.14	ひのき	57	12	53		定性	15.9	30%			
7667	秩父広域森林組合	4	秩父市	高篠 19	78ウ	0.20	ひのき	44	9	62		定性	18.6	30%			
7668	秩父広域森林組合	4	秩父市	高篠 19	78オ	0.12	すぎ	50	10	50		定性	15.0	30%			
7669	秩父広域森林組合	4	秩父市	高篠 19	78カ	0.07	すぎ	54	11	31		定性	9.3	30%			
7670	秩父広域森林組合	4	秩父市	高篠 19	78キ	0.03	すぎ	54	11	13		定性	3.9	30%			
7671	秩父広域森林組合	4	秩父市	高篠 19	78ク	0.16	すぎ	57	12	73		定性	21.9	30%			
7672	秩父広域森林組合	4	秩父市	高篠 19	78ケ	0.10	ひのき	57	12	38		定性	11.4	30%			
7673	秩父広域森林組合	4	秩父市	高篠 19	79ア	0.05	ひのき	50	10	17		定性	5.1	30%			
7674	秩父広域森林組合	4	秩父市	高篠 19	79イ	0.10	あかまつ	65	13	37		定性	11.1	30%			
7675	秩父広域森林組合	4	秩父市	高篠 19	79ウ	0.10	ひのき	57	12	38		定性	11.4	30%			
7676	秩父広域森林組合	4	秩父市	高篠 19	80	0.10	すぎ	56	12	45		定性	13.5	30%			
7677	秩父広域森林組合	4	秩父市	高篠 20	2ア	0.64	ひのき	53	11	232		定性	69.6	30%			
7678	秩父広域森林組合	4	秩父市	高篠 20	2イ	0.06	ひのき	40	8	17		定性	5.1	30%			
7679	秩父広域森林組合	4	秩父市	高篠 20	7	0.22	ひのき	43	9	66		定性	19.8	30%			
7680	秩父広域森林組合	4	秩父市	高篠 20	8	0.16	ひのき	52	11	57		定性	17.1	30%			
7681	秩父広域森林組合	4	秩父市	高篠 20	9ア	0.05	あかまつ	66	14	19		定性	5.7	30%			
7682	秩父広域森林組合	4	秩父市	高篠 20	9イ	0.05	すぎ	66	14	25		定性	7.5	30%			
7683	秩父広域森林組合	4	秩父市	高篠 20	9ウ	0.10	ひのき	57	12	38		定性	11.4	30%			
7684	秩父広域森林組合	4	秩父市	高篠 20	9オ	0.17	あかまつ	64	13	62		定性	18.6	30%			
7685	秩父広域森林組合	4	秩父市	高篠 20	9カ	0.10	すぎ	66	14	50		定性	15.0	30%			
7686	秩父広域森林組合	4	秩父市	高篠 20	9キ	0.25	あかまつ	61	13	90		定性	27.0	30%			
7687	秩父広域森林組合	4	秩父市	高篠 20	9ク	0.20	すぎ	61	13	95		定性	28.5	30%			
7688	秩父広域森林組合	4	秩父市	高篠 20	9ケ	0.10	すぎ	55	11	45		定性	13.5	30%			
7689	秩父広域森林組合	4	秩父市	高篠 20	9コ	0.13	ひのき	44	9	40		定性	12.0	30%			
7690	秩父広域森林組合	4	秩父市	高篠 20	9サ	0.47	あかまつ	59	12	167		定性	50.1	30%			
7691	秩父広域森林組合	4	秩父市	高篠 20	9シ	0.74	ひのき	50	10	258		定性	77.4	30%			
7692	秩父広域森林組合	4	秩父市	高篠 20	9ス	0.70	あかまつ	50	10	227		定性	68.1	30%			
7693	秩父広域森林組合	4	秩父市	高篠 20	14ア	0.30	ひのき	41	9	86		定性	25.8	30%			
7694	秩父広域森林組合	4	秩父市	高篠 20	20カ	0.02	すぎ	63	13	10		定性	3.0	30%			
7695	秩父広域森林組合	4	秩父市	高篠 20	20キ	0.04	すぎ	78	16	22		定性	6.6	30%			
7696	秩父広域森林組合	4	秩父市	高篠 20	23ア	0.13	すぎ	84	17	70		定性	21.0	30%			
7697	秩父広域森林組合	4	秩父市	高篠 20	23イ	0.01	すぎ	84	17	5		定性	1.5	30%			

番号	事業実施主体	事業実施年度（令和）	所在場所			間伐を実施する森林の現況						間伐の内容			対図番号（団地番号、林小班番号等）	交付金希望	備考
			市町村	林班	小班	面積（ha）	樹種	林齢	齢級	立木材積（m3）	摘要	間伐の方法	間伐立木材積(m3)	間伐率（材積率%）			
7698	秩父広域森林組合	4	秩父市	高篠 20	31ア	0.09	すぎ	48	10	36		定性	10.8	30%			
7699	秩父広域森林組合	4	秩父市	高篠 20	31イ	0.07	すぎ	50	10	29		定性	8.7	30%			
7700	秩父広域森林組合	4	秩父市	高篠 20	31ウ	0.56	すぎ	50	10	234		定性	70.2	30%			
7701	秩父広域森林組合	4	秩父市	高篠 20	32ア	0.20	すぎ	64	13	98		定性	29.4	30%			
7702	秩父広域森林組合	4	秩父市	高篠 20	38イ	0.08	ひのき	44	9	25		定性	7.5	30%			
7703	秩父広域森林組合	4	秩父市	高篠 20	43イ	0.01	すぎ	94	19	5		定性	1.5	30%			
7704	秩父広域森林組合	4	秩父市	高篠 20	44ウ	0.01	すぎ	67	14	5		定性	1.5	30%			
7705	秩父広域森林組合	4	秩父市	高篠 20	45ウ	0.02	すぎ	75	15	11		定性	3.3	30%			
7706	秩父広域森林組合	4	秩父市	高篠 20	50	0.09	ひのき	104	21	41		定性	12.3	30%			
7707	秩父広域森林組合	4	秩父市	高篠 20	51	0.08	あかまつ	54	11	27		定性	8.1	30%			
7708	秩父広域森林組合	4	秩父市	高篠 20	52ウ	0.01	ひのき	114	23	5		定性	1.5	30%			
7709	秩父広域森林組合	4	秩父市	高篠 20	56ア	0.05	すぎ	56	12	23		定性	6.9	30%			
7710	秩父広域森林組合	4	秩父市	高篠 20	56イ	0.04	すぎ	94	19	22		定性	6.6	30%			
7711	秩父広域森林組合	4	秩父市	高篠 20	59ア	0.13	すぎ	61	13	62		定性	18.6	30%			
7712	秩父広域森林組合	4	秩父市	高篠 20	59イ	0.15	あかまつ	58	12	53		定性	15.9	30%			
7713	秩父広域森林組合	4	秩父市	高篠 20	65ア	0.09	ひのき	45	9	28		定性	8.4	30%			
7714	秩父広域森林組合	4	秩父市	高篠 20	65イ	0.11	ひのき	50	10	38		定性	11.4	30%			
7715	秩父広域森林組合	4	秩父市	高篠 20	65ウ	0.15	あかまつ	55	11	51		定性	15.3	30%			
7716	秩父広域森林組合	4	秩父市	高篠 20	65エ	0.03	ひのき	55	11	11		定性	3.3	30%			
7717	秩父広域森林組合	4	秩父市	高篠 20	68ア	0.18	ひのき	48	10	60		定性	18.0	30%			
7718	秩父広域森林組合	4	秩父市	高篠 20	68イ	0.02	ひのき	51	11	7		定性	2.1	30%			
7719	秩父広域森林組合	4	秩父市	高篠 20	69イ	0.25	ひのき	51	11	88		定性	26.4	30%			
7720	秩父広域森林組合	4	秩父市	高篠 20	69ウ	0.06	あかまつ	51	11	20		定性	6.0	30%			
7721	秩父広域森林組合	4	秩父市	高篠 20	70	0.12	ひのき	84	17	54		定性	16.2	30%			
7722	秩父広域森林組合	4	秩父市	高篠 20	73イ	0.09	あかまつ	59	12	32		定性	9.6	30%			
7723	秩父広域森林組合	4	秩父市	高篠 20	74	0.06	あかまつ	59	12	21		定性	6.3	30%			
7724	秩父広域森林組合	4	秩父市	高篠 20	75ア	0.15	ひのき	65	13	62		定性	18.6	30%			
7725	秩父広域森林組合	4	秩父市	高篠 20	75イ	0.25	すぎ	62	13	121		定性	36.3	30%			
7726	秩父広域森林組合	4	秩父市	高篠 20	76	0.51	すぎ	51	11	217		定性	65.1	30%			
7727	秩父広域森林組合	4	秩父市	高篠 20	77ア	0.16	すぎ	65	13	79		定性	23.7	30%			
7728	秩父広域森林組合	4	秩父市	高篠 20	77イ	0.15	すぎ	61	13	72		定性	21.6	30%			
7729	秩父広域森林組合	4	秩父市	高篠 20	78イ	0.10	すぎ	52	11	43		定性	12.9	30%			
7730	秩父広域森林組合	4	秩父市	高篠 20	78ウ	0.09	ひのき	44	9	28		定性	8.4	30%			
7731	秩父広域森林組合	4	秩父市	高篠 20	79ア	0.05	ひのき	44	9	15		定性	4.5	30%			
7732	秩父広域森林組合	4	秩父市	高篠 20	79イ	0.08	ひのき	37	8	20		定性	6.0	30%			
7733	秩父広域森林組合	4	秩父市	高篠 20	79イ	0.06	すぎ	36	8	18		定性	5.4	30%			
7734	秩父広域森林組合	4	秩父市	高篠 20	80ア	0.30	すぎ	51	11	128		定性	38.4	30%			
7735	秩父広域森林組合	4	秩父市	高篠 20	80イ	0.30	ひのき	51	11	106		定性	31.8	30%			
7736	秩父広域森林組合	4	秩父市	高篠 20	81ア	0.05	すぎ	48	10	20		定性	6.0	30%			
7737	秩父広域森林組合	4	秩父市	高篠 20	81イ	0.05	ひのき	66	14	21		定性	6.3	30%			
7738	秩父広域森林組合	5	秩父市	高篠 25	5ア	1.50	すぎ	43	9	551		定性	165.3	30%			
7739	秩父広域森林組合	5	秩父市	高篠 25	5ウ	0.35	ひのき	42	9	103		定性	30.9	30%			
7740	秩父広域森林組合	5	秩父市	高篠 25	5ウ	0.15	すぎ	42	9	54		定性	16.2	30%			
7741	秩父広域森林組合	5	秩父市	高篠 25	6ア	0.61	すぎ	68	14	311		定性	93.3	30%			

番号	事業実施主体	事業実施年度（令和）	所在場所			間伐を実施する森林の現況						間伐の内容			対図番号（団地番号、林小班番号等）	交付金希望	備考
			市町村	林班	小班	面積（ha）	樹種	林齢	齢級	立木材積（m3）	摘要	間伐の方法	間伐立木材積(m3)	間伐率（材積率%）			
7742	秩父広域森林組合	5	秩父市	高篠 25	6イ	0.61	すぎ	60	12	289		定性	86.7	30%			
7743	秩父広域森林組合	5	秩父市	高篠 25	7ア	0.20	すぎ	65	13	99		定性	29.7	30%			
7744	秩父広域森林組合	5	秩父市	高篠 25	7イ	0.04	すぎ	82	17	22		定性	6.6	30%			
7745	秩父広域森林組合	5	秩父市	高篠 25	8	0.10	すぎ	69	14	51		定性	15.3	30%			
7746	秩父広域森林組合	5	秩父市	高篠 25	9ア	0.13	すぎ	69	14	67		定性	20.1	30%			
7747	秩父広域森林組合	5	秩父市	高篠 25	9イ	0.05	すぎ	58	12	23		定性	6.9	30%			
7748	秩父広域森林組合	5	秩父市	高篠 25	10ア	4.04	すぎ	87	18	2,182		定性	654.6	30%			
7749	秩父広域森林組合	5	秩父市	高篠 26	1	0.06	すぎ	58	12	28		定性	8.4	30%			
7750	秩父広域森林組合	5	秩父市	高篠 26	2	0.18	すぎ	58	12	83		定性	24.9	30%			
7751	秩父広域森林組合	5	秩父市	高篠 26	4ア	0.19	すぎ	55	11	85		定性	25.5	30%			
7752	秩父広域森林組合	5	秩父市	高篠 26	4イ	0.05	すぎ	69	14	26		定性	7.8	30%			
7753	秩父広域森林組合	5	秩父市	高篠 26	5ア	0.30	すぎ	61	13	143		定性	42.9	30%			
7754	秩父広域森林組合	5	秩父市	高篠 26	5イ	1.44	すぎ	56	12	652		定性	195.6	30%			
7755	秩父広域森林組合	5	秩父市	高篠 26	5ウ	2.20	すぎ	64	13	1,080		定性	324.0	30%			
7756	秩父広域森林組合	5	秩父市	高篠 26	5エ	0.90	すぎ	56	12	408		定性	122.4	30%			
7757	秩父広域森林組合	5	秩父市	高篠 26	6ア	0.20	すぎ	65	13	99		定性	29.7	30%			
7758	秩父広域森林組合	5	秩父市	高篠 26	6イ	0.32	すぎ	61	13	153		定性	45.9	30%			
7759	秩父広域森林組合	5	秩父市	高篠 26	6ウ	0.15	すぎ	65	13	74		定性	22.2	30%			
7760	秩父広域森林組合	5	秩父市	高篠 26	6エ	0.90	すぎ	61	13	429		定性	128.7	30%			
7761	秩父広域森林組合	5	秩父市	高篠 26	6オ	0.31	すぎ	61	13	148		定性	44.4	30%			
7762	秩父広域森林組合	5	秩父市	高篠 26	6カ	1.15	すぎ	61	13	549		定性	164.7	30%			
7763	秩父広域森林組合	5	秩父市	高篠 26	6キ	0.27	すぎ	52	11	117		定性	35.1	30%			
7764	秩父広域森林組合	5	秩父市	高篠 26	8ア	1.00	すぎ	67	14	505		定性	151.5	30%			
7765	秩父広域森林組合	5	秩父市	高篠 26	8イ	0.08	すぎ	59	12	37		定性	11.1	30%			
7766	秩父広域森林組合	5	秩父市	高篠 26	9ア	0.30	すぎ	51	11	128		定性	38.4	30%			
7767	秩父広域森林組合	5	秩父市	高篠 26	10ア	0.10	すぎ	64	13	49		定性	14.7	30%			
7768	秩父広域森林組合	5	秩父市	高篠 26	10イ	0.28	すぎ	63	13	136		定性	40.8	30%			
7769	秩父広域森林組合	5	秩父市	高篠 26	11	0.17	すぎ	56	12	77		定性	23.1	30%			
7770	秩父広域森林組合	5	秩父市	高篠 26	12	0.27	すぎ	63	13	131		定性	39.3	30%			
7771	秩父広域森林組合	5	秩父市	高篠 26	13ア	0.10	すぎ	61	13	48		定性	14.4	30%			
7772	秩父広域森林組合	5	秩父市	高篠 26	13イ	0.50	すぎ	62	13	241		定性	72.3	30%			
7773	秩父広域森林組合	5	秩父市	高篠 26	13ウ	0.32	すぎ	53	11	140		定性	42.0	30%			
7774	秩父広域森林組合	5	秩父市	高篠 26	14	0.26	すぎ	61	13	124		定性	37.2	30%			
7775	秩父広域森林組合	5	秩父市	高篠 26	15ア	0.05	すぎ	50	10	21		定性	6.3	30%			
7776	秩父広域森林組合	5	秩父市	高篠 26	15イ	1.26	すぎ	50	10	525		定性	157.5	30%			
7777	秩父広域森林組合	5	秩父市	高篠 26	16	0.06	すぎ	50	10	25		定性	7.5	30%			
7778	秩父広域森林組合	5	秩父市	高篠 26	18	0.03	すぎ	66	14	15		定性	4.5	30%			
7779	秩父広域森林組合	5	秩父市	高篠 26	19	0.05	すぎ	56	12	23		定性	6.9	30%			
7780	秩父広域森林組合	5	秩父市	高篠 26	20ア	0.20	すぎ	63	13	97		定性	29.1	30%			
7781	秩父広域森林組合	5	秩父市	高篠 26	20イ	0.09	すぎ	58	12	42		定性	12.6	30%			
7782	秩父広域森林組合	5	秩父市	高篠 26	22	0.57	すぎ	56	12	258		定性	77.4	30%			
7783	秩父広域森林組合	5	秩父市	高篠 26	23	0.08	すぎ	56	12	36		定性	10.8	30%			
7784	秩父広域森林組合	5	秩父市	高篠 26	24ア	0.11	ひのき	25	5	16		定性	4.8	30%			
7785	秩父広域森林組合	5	秩父市	高篠 26	24イ	0.15	ひのき	25	5	22		定性	6.6	30%			

番号	事業実施主体	事業実施年度（令和）	所在場所			間伐を実施する森林の現況						間伐の内容			対図番号（団地番号、林小班番号等）	交付金希望	備考
			市町村	林班	小班	面積（ha）	樹種	林齢	齢級	立木材積（m3）	摘要	間伐の方法	間伐立木材積(m3)	間伐率（材積率%）			
7786	秩父広域森林組合	5	秩父市	高篠 26	24ウ	0.04	ひのき	25	5	6		定性	1.8	30%			
7787	秩父広域森林組合	5	秩父市	高篠 26	24エ	0.07	ひのき	45	9	22		定性	6.6	30%			
7788	秩父広域森林組合	5	秩父市	高篠 26	25ア	0.17	すぎ	45	9	65		定性	19.5	30%			
7789	秩父広域森林組合	5	秩父市	高篠 26	25イ	0.11	ひのき	45	9	35		定性	10.5	30%			
7790	秩父広域森林組合	5	秩父市	高篠 26	25ウ	1.54	すぎ	67	14	778		定性	233.4	30%			
7791	秩父広域森林組合	5	秩父市	高篠 26	30ア	0.11	すぎ	59	12	51		定性	15.3	30%			
7792	秩父広域森林組合	5	秩父市	高篠 26	30イ	0.05	すぎ	60	12	24		定性	7.2	30%			
7793	秩父広域森林組合	5	秩父市	高篠 27	1イ	0.11	ひのき	38	8	29		定性	8.7	30%			
7794	秩父広域森林組合	5	秩父市	高篠 27	1エ	0.09	すぎ	44	9	34		定性	10.2	30%			
7795	秩父広域森林組合	5	秩父市	高篠 27	1オ	0.04	ひのき	44	9	12		定性	3.6	30%			
7796	秩父広域森林組合	5	秩父市	高篠 27	2	0.04	すぎ	59	12	19		定性	5.7	30%			
7797	秩父広域森林組合	5	秩父市	高篠 27	3	0.41	すぎ	52	11	177		定性	53.1	30%			
7798	秩父広域森林組合	5	秩父市	高篠 27	4	1.54	ひのき	52	11	550		定性	165.0	30%			
7799	秩父広域森林組合	5	秩父市	高篠 27	5	0.15	すぎ	53	11	66		定性	19.8	30%			
7800	秩父広域森林組合	5	秩父市	高篠 27	6	0.18	すぎ	55	11	81		定性	24.3	30%			
7801	秩父広域森林組合	5	秩父市	高篠 27	8	0.13	すぎ	68	14	66		定性	19.8	30%			
7802	秩父広域森林組合	5	秩父市	高篠 27	9	0.19	すぎ	59	12	89		定性	26.7	30%			
7803	秩父広域森林組合	5	秩父市	高篠 27	10	0.17	すぎ	233	47	92		定性	27.6	30%			
7804	秩父広域森林組合	5	秩父市	高篠 27	11	0.06	すぎ	52	11	26		定性	7.8	30%			
7805	秩父広域森林組合	5	秩父市	高篠 27	12	0.30	すぎ	57	12	137		定性	41.1	30%			
7806	秩父広域森林組合	5	秩父市	高篠 27	13	0.05	すぎ	63	13	24		定性	7.2	30%			
7807	秩父広域森林組合	5	秩父市	高篠 27	14	0.12	すぎ	63	13	58		定性	17.4	30%			
7808	秩父広域森林組合	5	秩父市	高篠 27	15ア	0.75	すぎ	69	14	386		定性	115.8	30%			
7809	秩父広域森林組合	5	秩父市	高篠 27	15イ	0.75	すぎ	80	16	405		定性	121.5	30%			
7810	秩父広域森林組合	5	秩父市	高篠 27	16	0.08	すぎ	64	13	39		定性	11.7	30%			
7811	秩父広域森林組合	5	秩父市	高篠 27	17	0.16	すぎ	64	13	79		定性	23.7	30%			
7812	秩父広域森林組合	5	秩父市	高篠 27	18ア	0.10	すぎ	51	11	43		定性	12.9	30%			
7813	秩父広域森林組合	5	秩父市	高篠 27	18イ	0.10	すぎ	51	11	43		定性	12.9	30%			
7814	秩父広域森林組合	5	秩父市	高篠 27	19ア	0.12	すぎ	63	13	58		定性	17.4	30%			
7815	秩父広域森林組合	5	秩父市	高篠 27	19イ	0.13	すぎ	63	13	63		定性	18.9	30%			
7816	秩父広域森林組合	5	秩父市	高篠 27	20ア	0.25	すぎ	39	8	84		定性	25.2	30%			
7817	秩父広域森林組合	5	秩父市	高篠 27	20イ	0.56	すぎ	61	13	267		定性	80.1	30%			
7818	秩父広域森林組合	5	秩父市	高篠 27	21ア	0.08	すぎ	37	8	25		定性	7.5	30%			
7819	秩父広域森林組合	5	秩父市	高篠 27	21イ	0.30	すぎ	37	8	95		定性	28.5	30%			
7820	秩父広域森林組合	5	秩父市	高篠 27	22	0.18	すぎ	60	12	85		定性	25.5	30%			
7821	秩父広域森林組合	5	秩父市	高篠 27	23ア	0.17	すぎ	64	13	83		定性	24.9	30%			
7822	秩父広域森林組合	5	秩父市	高篠 27	23イ	0.03	すぎ	64	13	15		定性	4.5	30%			
7823	秩父広域森林組合	5	秩父市	高篠 27	24	0.68	すぎ	58	12	315		定性	94.5	30%			
7824	秩父広域森林組合	5	秩父市	高篠 27	25ア	1.02	すぎ	64	13	501		定性	150.3	30%			
7825	秩父広域森林組合	5	秩父市	高篠 27	25イ	1.50	すぎ	62	13	723		定性	216.9	30%			
7826	秩父広域森林組合	5	秩父市	高篠 27	25ウ	1.02	すぎ	38	8	332		定性	99.6	30%			
7827	秩父広域森林組合	5	秩父市	高篠 27	26ア	0.93	すぎ	67	14	470		定性	141.0	30%			
7828	秩父広域森林組合	5	秩父市	高篠 27	26イ	4.75	すぎ	38	8	1,544		定性	463.2	30%			
7829	秩父広域森林組合	5	秩父市	高篠 27	27	0.09	すぎ	54	11	40		定性	12.0	30%			

番号	事業実施主体	事業実施年度（令和）	所在場所			間伐を実施する森林の現況						間伐の内容			対図番号（団地番号、林小班番号等）	交付金希望	備考
			市町村	林班	小班	面積（ha）	樹種	林齢	齢級	立木材積（m3）	摘要	間伐の方法	間伐立木材積(m3)	間伐率（材積率%）			
7830	秩父広域森林組合	5	秩父市	高篠 27	28	0.33	すぎ	65	13	164		定性	49.2	30%			
7831	秩父広域森林組合	5	秩父市	高篠 27	29	0.07	すぎ	66	14	35		定性	10.5	30%			
7832	秩父広域森林組合	5	秩父市	高篠 27	30	0.14	すぎ	68	14	71		定性	21.3	30%			
7833	秩父広域森林組合	5	秩父市	高篠 27	31ア	0.25	すぎ	63	13	122		定性	36.6	30%			
7834	秩父広域森林組合	5	秩父市	高篠 27	31イ	0.25	すぎ	63	13	122		定性	36.6	30%			
7835	秩父広域森林組合	5	秩父市	高篠 27	32	0.21	すぎ	65	13	104		定性	31.2	30%			
7836	秩父広域森林組合	5	秩父市	高篠 27	33	0.21	すぎ	65	13	104		定性	31.2	30%			
7837	秩父広域森林組合	5	秩父市	高篠 27	34	0.30	すぎ	65	13	149		定性	44.7	30%			
7838	秩父広域森林組合	5	秩父市	高篠 27	35	0.30	すぎ	62	13	145		定性	43.5	30%			
7839	秩父広域森林組合	5	秩父市	高篠 27	36	0.31	すぎ	62	13	149		定性	44.7	30%			
7840	秩父広域森林組合	5	秩父市	高篠 27	37ア	0.70	ひのき	38	8	182		定性	54.6	30%			
7841	秩父広域森林組合	5	秩父市	高篠 27	37ア	0.30	すぎ	38	8	98		定性	29.4	30%			
7842	秩父広域森林組合	5	秩父市	高篠 27	37イ	0.70	ひのき	38	8	182		定性	54.6	30%			
7843	秩父広域森林組合	5	秩父市	高篠 27	37イ	0.30	すぎ	38	8	98		定性	29.4	30%			
7844	秩父広域森林組合	5	秩父市	高篠 27	38	0.06	ひのき	38	8	16		定性	4.8	30%			
7845	秩父広域森林組合	5	秩父市	高篠 27	38	0.02	すぎ	38	8	7		定性	2.1	30%			
7846	秩父広域森林組合	5	秩父市	高篠 27	39	0.06	すぎ	68	14	31		定性	9.3	30%			
7847	秩父広域森林組合	5	秩父市	高篠 27	40	0.29	すぎ	67	14	146		定性	43.8	30%			
7848	秩父広域森林組合	5	秩父市	高篠 27	41	0.17	すぎ	38	8	55		定性	16.5	30%			
7849	秩父広域森林組合	5	秩父市	高篠 27	41	0.12	ひのき	38	8	31		定性	9.3	30%			
7850	秩父広域森林組合	5	秩父市	高篠 27	42	0.15	すぎ	64	13	74		定性	22.2	30%			
7851	秩父広域森林組合	5	秩父市	高篠 27	43ア	0.02	すぎ	38	8	7		定性	2.1	30%			
7852	秩父広域森林組合	5	秩父市	高篠 27	43ア	0.02	ひのき	38	8	5		定性	1.5	30%			
7853	秩父広域森林組合	5	秩父市	高篠 27	43イ	0.01	すぎ	38	8	3		定性	0.9	30%			
7854	秩父広域森林組合	5	秩父市	高篠 27	43イ	0.01	ひのき	38	8	3		定性	0.9	30%			
7855	秩父広域森林組合	5	秩父市	高篠 27	44	0.68	すぎ	38	8	221		定性	66.3	30%			
7856	秩父広域森林組合	5	秩父市	高篠 27	44	0.46	ひのき	38	8	120		定性	36.0	30%			
7857	秩父広域森林組合	5	秩父市	高篠 27	45	0.07	すぎ	67	14	35		定性	10.5	30%			
7858	秩父広域森林組合	5	秩父市	高篠 27	46	0.19	すぎ	67	14	96		定性	28.8	30%			
7859	秩父広域森林組合	5	秩父市	高篠 27	47ア	0.13	すぎ	45	9	50		定性	15.0	30%			
7860	秩父広域森林組合	5	秩父市	高篠 27	47イ	0.06	あかまつ	58	12	21		定性	6.3	30%			
7861	秩父広域森林組合	5	秩父市	高篠 27	48	0.06	すぎ	44	9	22		定性	6.6	30%			
7862	秩父広域森林組合	5	秩父市	高篠 27	49ア	0.01	すぎ	67	14	5		定性	1.5	30%			
7863	秩父広域森林組合	5	秩父市	高篠 27	49イ	0.07	すぎ	67	14	35		定性	10.5	30%			
7864	秩父広域森林組合	5	秩父市	高篠 27	50	0.11	すぎ	64	13	54		定性	16.2	30%			
7865	秩父広域森林組合	5	秩父市	高篠 27	51	0.13	すぎ	64	13	64		定性	19.2	30%			
7866	秩父広域森林組合	5	秩父市	高篠 27	52	0.06	すぎ	68	14	31		定性	9.3	30%			
7867	秩父広域森林組合	5	秩父市	高篠 27	53	0.09	すぎ	68	14	46		定性	13.8	30%			
7868	秩父広域森林組合	5	秩父市	高篠 27	54	0.38	すぎ	68	14	194		定性	58.2	30%			
7869	秩父広域森林組合	5	秩父市	高篠 27	55	0.24	すぎ	71	15	126		定性	37.8	30%			
7870	秩父広域森林組合	5	秩父市	高篠 27	56ア	0.15	あかまつ	52	11	50		定性	15.0	30%			
7871	秩父広域森林組合	5	秩父市	高篠 27	56イ	0.46	すぎ	64	13	226		定性	67.8	30%			
7872	秩父広域森林組合	5	秩父市	高篠 27	57ア	0.15	あかまつ	52	11	50		定性	15.0	30%			
7873	秩父広域森林組合	5	秩父市	高篠 27	57イ	0.38	すぎ	63	13	185		定性	55.5	30%			

番号	事業実施主体	事業実施年度（令和）	所在場所			間伐を実施する森林の現況						間伐の内容			対図番号（団地番号、林小班番号等）	交付金希望	備考
			市町村	林班	小班	面積（ha）	樹種	林齢	齢級	立木材積（m3）	摘要	間伐の方法	間伐立木材積(m3)	間伐率（材積率%）			
7874	秩父広域森林組合	5	秩父市	高篠 27	58	0.05	あかまつ	55	11	17		定性	5.1	30%			
7875	秩父広域森林組合	5	秩父市	高篠 27	60ア	0.16	すぎ	57	12	73		定性	21.9	30%			
7876	秩父広域森林組合	5	秩父市	高篠 27	60イ	0.12	あかまつ	57	12	42		定性	12.6	30%			
7877	秩父広域森林組合	5	秩父市	高篠 27	61	0.08	すぎ	67	14	40		定性	12.0	30%			
7878	秩父広域森林組合	5	秩父市	高篠 27	62	0.17	すぎ	68	14	87		定性	26.1	30%			
7879	秩父広域森林組合	5	秩父市	高篠 27	63	0.07	すぎ	38	8	23		定性	6.9	30%			
7880	秩父広域森林組合	5	秩父市	高篠 27	63	0.04	ひのき	38	8	10		定性	3.0	30%			
7881	秩父広域森林組合	5	秩父市	高篠 27	64	0.22	すぎ	38	8	72		定性	21.6	30%			
7882	秩父広域森林組合	5	秩父市	高篠 27	64	0.15	ひのき	38	8	39		定性	11.7	30%			
7883	秩父広域森林組合	5	秩父市	高篠 27	65	0.12	すぎ	67	14	61		定性	18.3	30%			
7884	秩父広域森林組合	5	秩父市	高篠 27	66	0.11	すぎ	65	13	55		定性	16.5	30%			
7885	秩父広域森林組合	5	秩父市	高篠 27	67	1.20	すぎ	61	13	572		定性	171.6	30%			
7886	秩父広域森林組合	5	秩父市	高篠 27	68ア	0.34	すぎ	56	12	154		定性	46.2	30%			
7887	秩父広域森林組合	5	秩父市	高篠 27	68イ	0.03	あかまつ	55	11	10		定性	3.0	30%			
7888	秩父広域森林組合	5	秩父市	高篠 27	69	0.18	あかまつ	56	12	62		定性	18.6	30%			
7889	秩父広域森林組合	5	秩父市	高篠 27	70	0.07	すぎ	58	12	32		定性	9.6	30%			
7890	秩父広域森林組合	5	秩父市	高篠 27	71	0.23	すぎ	59	12	108		定性	32.4	30%			
7891	秩父広域森林組合	5	秩父市	高篠 28	1ア	0.15	すぎ	79	16	81		定性	24.3	30%			
7892	秩父広域森林組合	5	秩父市	高篠 28	1イ	0.15	すぎ	44	9	56		定性	16.8	30%			
7893	秩父広域森林組合	5	秩父市	高篠 28	1ウ	0.23	すぎ	89	18	124		定性	37.2	30%			
7894	秩父広域森林組合	5	秩父市	高篠 28	1エ	0.12	すぎ	89	18	65		定性	19.5	30%			
7895	秩父広域森林組合	5	秩父市	高篠 28	1オ	0.09	すぎ	89	18	49		定性	14.7	30%			
7896	秩父広域森林組合	5	秩父市	高篠 28	1カ	0.94	すぎ	62	13	453		定性	135.9	30%			
7897	秩父広域森林組合	5	秩父市	高篠 28	2ア	0.29	すぎ	44	9	108		定性	32.4	30%			
7898	秩父広域森林組合	5	秩父市	高篠 28	2イ	0.06	すぎ	71	15	31		定性	9.3	30%			
7899	秩父広域森林組合	5	秩父市	高篠 28	3	0.06	すぎ	58	12	28		定性	8.4	30%			
7900	秩父広域森林組合	5	秩父市	高篠 28	4ア	0.02	すぎ	74	15	11		定性	3.3	30%			
7901	秩父広域森林組合	5	秩父市	高篠 28	4イ	0.03	すぎ	67	14	15		定性	4.5	30%			
7902	秩父広域森林組合	5	秩父市	高篠 28	4ウ	0.09	すぎ	62	13	43		定性	12.9	30%			
7903	秩父広域森林組合	5	秩父市	高篠 28	5ア	0.09	すぎ	64	13	44		定性	13.2	30%			
7904	秩父広域森林組合	5	秩父市	高篠 28	5イ	0.07	すぎ	64	13	34		定性	10.2	30%			
7905	秩父広域森林組合	5	秩父市	高篠 28	6	0.04	すぎ	64	13	20		定性	6.0	30%			
7906	秩父広域森林組合	5	秩父市	高篠 28	7	0.21	すぎ	67	14	106		定性	31.8	30%			
7907	秩父広域森林組合	5	秩父市	高篠 28	8	0.27	すぎ	54	11	120		定性	36.0	30%			
7908	秩父広域森林組合	5	秩父市	高篠 28	9	0.09	すぎ	54	11	40		定性	12.0	30%			
7909	秩父広域森林組合	5	秩父市	高篠 28	10	0.02	すぎ	67	14	10		定性	3.0	30%			
7910	秩父広域森林組合	5	秩父市	高篠 28	11	0.02	すぎ	76	16	11		定性	3.3	30%			
7911	秩父広域森林組合	5	秩父市	高篠 28	12	0.02	ひのき	44	9	6		定性	1.8	30%			
7912	秩父広域森林組合	5	秩父市	高篠 28	13	0.03	すぎ	54	11	13		定性	3.9	30%			
7913	秩父広域森林組合	5	秩父市	高篠 28	14	0.13	すぎ	63	13	63		定性	18.9	30%			
7914	秩父広域森林組合	5	秩父市	高篠 28	15	0.11	すぎ	54	11	49		定性	14.7	30%			
7915	秩父広域森林組合	5	秩父市	高篠 28	16ア	0.10	すぎ	63	13	49		定性	14.7	30%			
7916	秩父広域森林組合	5	秩父市	高篠 28	16イ	0.46	すぎ	65	13	228		定性	68.4	30%			
7917	秩父広域森林組合	5	秩父市	高篠 28	17ア	0.01	すぎ	67	14	5		定性	1.5	30%			

番号	事業実施主体	事業実施年度（令和）	所在場所			間伐を実施する森林の現況						間伐の内容			対図番号（団地番号、林小班番号等）	交付金希望	備考
			市町村	林班	小班	面積（ha）	樹種	林齢	齢級	立木材積（m3）	摘要	間伐の方法	間伐立木材積(m3)	間伐率（材積率%）			
7918	秩父広域森林組合	5	秩父市	高篠 28	17イ	0.04	すぎ	79	16	22		定性	6.6	30%			
7919	秩父広域森林組合	5	秩父市	高篠 28	17ウ	0.01	すぎ	58	12	5		定性	1.5	30%			
7920	秩父広域森林組合	5	秩父市	高篠 28	18	0.15	すぎ	61	13	72		定性	21.6	30%			
7921	秩父広域森林組合	5	秩父市	高篠 28	20ア	0.09	すぎ	61	13	43		定性	12.9	30%			
7922	秩父広域森林組合	5	秩父市	高篠 28	20イ	0.09	すぎ	61	13	43		定性	12.9	30%			
7923	秩父広域森林組合	5	秩父市	高篠 28	23ア	0.02	すぎ	66	14	10		定性	3.0	30%			
7924	秩父広域森林組合	5	秩父市	高篠 28	23イ	0.33	すぎ	57	12	151		定性	45.3	30%			
7925	秩父広域森林組合	5	秩父市	高篠 28	23ウ	0.01	すぎ	89	18	5		定性	1.5	30%			
7926	秩父広域森林組合	5	秩父市	高篠 28	24	0.04	すぎ	89	18	22		定性	6.6	30%			
7927	秩父広域森林組合	5	秩父市	高篠 28	25ア	0.10	すぎ	55	11	45		定性	13.5	30%			
7928	秩父広域森林組合	5	秩父市	高篠 28	26ア	0.07	すぎ	58	12	32		定性	9.6	30%			
7929	秩父広域森林組合	5	秩父市	高篠 28	26イ	0.03	すぎ	58	12	14		定性	4.2	30%			
7930	秩父広域森林組合	5	秩父市	高篠 28	27	0.04	すぎ	57	12	18		定性	5.4	30%			
7931	秩父広域森林組合	5	秩父市	高篠 28	29ア	0.16	すぎ	63	13	78		定性	23.4	30%			
7932	秩父広域森林組合	5	秩父市	高篠 28	29イ	0.01	すぎ	63	13	5		定性	1.5	30%			
7933	秩父広域森林組合	5	秩父市	高篠 28	29ウ	0.05	すぎ	63	13	24		定性	7.2	30%			
7934	秩父広域森林組合	5	秩父市	高篠 28	30ア	0.15	すぎ	66	14	75		定性	22.5	30%			
7935	秩父広域森林組合	5	秩父市	高篠 28	30イ	0.03	すぎ	66	14	15		定性	4.5	30%			
7936	秩父広域森林組合	5	秩父市	高篠 28	31	0.24	すぎ	66	14	120		定性	36.0	30%			
7937	秩父広域森林組合	5	秩父市	高篠 28	32ア	0.03	すぎ	50	10	13		定性	3.9	30%			
7938	秩父広域森林組合	5	秩父市	高篠 28	32イ	0.41	すぎ	63	13	200		定性	60.0	30%			
7939	秩父広域森林組合	5	秩父市	高篠 28	32ウ	0.06	すぎ	63	13	29		定性	8.7	30%			
7940	秩父広域森林組合	5	秩父市	高篠 28	33ア	0.11	すぎ	61	13	52		定性	15.6	30%			
7941	秩父広域森林組合	5	秩父市	高篠 28	33イ	0.40	すぎ	65	13	198		定性	59.4	30%			
7942	秩父広域森林組合	5	秩父市	高篠 28	34ア	0.10	すぎ	66	14	50		定性	15.0	30%			
7943	秩父広域森林組合	5	秩父市	高篠 28	35	0.22	すぎ	58	12	102		定性	30.6	30%			
7944	秩父広域森林組合	5	秩父市	高篠 28	36	0.09	すぎ	66	14	45		定性	13.5	30%			
7945	秩父広域森林組合	5	秩父市	高篠 28	37	0.05	すぎ	58	12	23		定性	6.9	30%			
7946	秩父広域森林組合	5	秩父市	高篠 28	38ア	0.12	すぎ	64	13	59		定性	17.7	30%			
7947	秩父広域森林組合	5	秩父市	高篠 28	38イ	0.04	すぎ	58	12	19		定性	5.7	30%			
7948	秩父広域森林組合	5	秩父市	高篠 28	38ウ	0.03	すぎ	94	19	16		定性	4.8	30%			
7949	秩父広域森林組合	5	秩父市	高篠 28	39	0.66	すぎ	59	12	309		定性	92.7	30%			
7950	秩父広域森林組合	5	秩父市	高篠 28	40ア	0.09	すぎ	59	12	42		定性	12.6	30%			
7951	秩父広域森林組合	5	秩父市	高篠 28	40イ	0.13	すぎ	74	15	70		定性	21.0	30%			
7952	秩父広域森林組合	5	秩父市	高篠 28	41	0.40	すぎ	61	13	191		定性	57.3	30%			
7953	秩父広域森林組合	5	秩父市	高篠 28	42	0.82	すぎ	54	11	364		定性	109.2	30%			
7954	秩父広域森林組合	5	秩父市	高篠 28	43	0.12	すぎ	67	14	61		定性	18.3	30%			
7955	秩父広域森林組合	5	秩父市	高篠 28	45ア	0.09	すぎ	77	16	49		定性	14.7	30%			
7956	秩父広域森林組合	5	秩父市	高篠 28	46	0.10	すぎ	56	12	45		定性	13.5	30%			
7957	秩父広域森林組合	5	秩父市	高篠 28	47ア	0.13	ひのき	44	9	40		定性	12.0	30%			
7958	秩父広域森林組合	5	秩父市	高篠 28	47イ	0.37	すぎ	61	13	176		定性	52.8	30%			
7959	秩父広域森林組合	5	秩父市	高篠 28	47ウ	0.80	すぎ	62	13	386		定性	115.8	30%			
7960	秩父広域森林組合	5	秩父市	高篠 28	47エ	0.28	ひのき	46	10	90		定性	27.0	30%			
7961	秩父広域森林組合	5	秩父市	高篠 28	47オ	1.67	すぎ	58	12	773		定性	231.9	30%			

番号	事業実施主体	事業実施年度（令和）	所在場所			間伐を実施する森林の現況						間伐の内容			対図番号（団地番号、林小班番号等）	交付金希望	備考
			市町村	林班	小班	面積（ha）	樹種	林齢	齢級	立木材積（m3）	摘要	間伐の方法	間伐立木材積(m3)	間伐率（材積率%）			
7962	秩父広域森林組合	5	秩父市	高篠 28	48ア	0.29	すぎ	68	14	148		定性	44.4	30%			
7963	秩父広域森林組合	5	秩父市	高篠 28	48イ	0.34	ひのき	45	9	107		定性	32.1	30%			
7964	秩父広域森林組合	5	秩父市	高篠 28	48ウ	0.13	ひのき	44	9	40		定性	12.0	30%			
7965	秩父広域森林組合	5	秩父市	高篠 28	48エ	0.88	すぎ	51	11	374		定性	112.2	30%			
7966	秩父広域森林組合	5	秩父市	高篠 28	48オ	1.25	すぎ	61	13	596		定性	178.8	30%			
7967	秩父広域森林組合	5	秩父市	高篠 28	49	0.27	すぎ	69	14	139		定性	41.7	30%			
7968	秩父広域森林組合	5	秩父市	高篠 28	50	0.25	すぎ	59	12	117		定性	35.1	30%			
7969	秩父広域森林組合	5	秩父市	高篠 28	51	0.21	すぎ	55	11	94		定性	28.2	30%			
7970	秩父広域森林組合	5	秩父市	高篠 28	52	0.18	すぎ	54	11	80		定性	24.0	30%			
7971	秩父広域森林組合	5	秩父市	高篠 28	53ア	0.10	すぎ	72	15	53		定性	15.9	30%			
7972	秩父広域森林組合	5	秩父市	高篠 28	53イ	0.06	ひのき	72	15	27		定性	8.1	30%			
7973	秩父広域森林組合	5	秩父市	高篠 28	54ア	0.05	すぎ	74	15	27		定性	8.1	30%			
7974	秩父広域森林組合	5	秩父市	高篠 28	54イ	0.09	すぎ	50	10	38		定性	11.4	30%			
7975	秩父広域森林組合	5	秩父市	高篠 28	54ウ	0.06	ひのき	72	15	27		定性	8.1	30%			
7976	秩父広域森林組合	5	秩父市	高篠 28	55	0.12	すぎ	68	14	61		定性	18.3	30%			
7977	秩父広域森林組合	5	秩父市	高篠 28	56	0.16	すぎ	62	13	77		定性	23.1	30%			
7978	秩父広域森林組合	5	秩父市	高篠 28	57	0.13	すぎ	63	13	63		定性	18.9	30%			
7979	秩父広域森林組合	5	秩父市	高篠 28	58ア	0.17	すぎ	63	13	83		定性	24.9	30%			
7980	秩父広域森林組合	5	秩父市	高篠 28	59イ	0.05	すぎ	89	18	27		定性	8.1	30%			
7981	秩父広域森林組合	5	秩父市	高篠 28	60ア	0.20	すぎ	67	14	101		定性	30.3	30%			
7982	秩父広域森林組合	5	秩父市	高篠 28	60イ	0.15	ひのき	87	18	68		定性	20.4	30%			
7983	秩父広域森林組合	5	秩父市	高篠 28	60ウ	0.14	すぎ	87	18	76		定性	22.8	30%			
7984	秩父広域森林組合	5	秩父市	高篠 28	61	0.05	すぎ	67	14	25		定性	7.5	30%			
7985	秩父広域森林組合	5	秩父市	高篠 28	62	0.05	すぎ	58	12	23		定性	6.9	30%			
7986	秩父広域森林組合	5	秩父市	高篠 28	63	0.13	すぎ	59	12	61		定性	18.3	30%			
7987	秩父広域森林組合	5	秩父市	高篠 28	64	0.09	すぎ	67	14	45		定性	13.5	30%			
7988	秩父広域森林組合	5	秩父市	高篠 28	65	0.15	すぎ	66	14	75		定性	22.5	30%			
7989	秩父広域森林組合	5	秩父市	高篠 28	66ア	0.01	すぎ	64	13	5		定性	1.5	30%			
7990	秩父広域森林組合	5	秩父市	高篠 28	66イ	0.07	すぎ	64	13	34		定性	10.2	30%			
7991	秩父広域森林組合	5	秩父市	高篠 28	68ア	0.01	すぎ	59	12	5		定性	1.5	30%			
7992	秩父広域森林組合	5	秩父市	高篠 28	68イ	0.11	すぎ	59	12	51		定性	15.3	30%			
7993	秩父広域森林組合	5	秩父市	高篠 28	69	0.17	すぎ	59	12	80		定性	24.0	30%			
7994	秩父広域森林組合	5	秩父市	高篠 28	70ア	0.12	ひのき	88	18	54		定性	16.2	30%			
7995	秩父広域森林組合	5	秩父市	高篠 28	70イ	0.05	ひのき	88	18	23		定性	6.9	30%			
7996	秩父広域森林組合	5	秩父市	高篠 28	71ア	0.12	すぎ	88	18	65		定性	19.5	30%			
7997	秩父広域森林組合	5	秩父市	高篠 28	71イ	0.12	ひのき	88	18	54		定性	16.2	30%			
7998	秩父広域森林組合	5	秩父市	高篠 28	71ウ	0.08	ひのき	88	18	36		定性	10.8	30%			
7999	秩父広域森林組合	5	秩父市	高篠 28	71エ	0.07	ひのき	88	18	32		定性	9.6	30%			
8000	秩父広域森林組合	5	秩父市	高篠 28	72	0.06	すぎ	56	12	27		定性	8.1	30%			
8001	秩父広域森林組合	5	秩父市	高篠 28	73ア	0.17	すぎ	73	15	90		定性	27.0	30%			
8002	秩父広域森林組合	5	秩父市	高篠 28	73イ	0.16	ひのき	73	15	72		定性	21.6	30%			
8003	秩父広域森林組合	5	秩父市	高篠 28	76	0.16	すぎ	59	12	75		定性	22.5	30%			
8004	秩父広域森林組合	5	秩父市	高篠 28	77ア	0.05	すぎ	63	13	24		定性	7.2	30%			
8005	秩父広域森林組合	5	秩父市	高篠 28	77イ	0.04	すぎ	54	11	18		定性	5.4	30%			

番号	事業実施主体	事業実施年度（令和）	所在場所			間伐を実施する森林の現況						間伐の内容			対図番号（団地番号、林小班番号等）	交付金希望	備考
			市町村	林班	小班	面積（ha）	樹種	林齢	齢級	立木材積（m3）	摘要	間伐の方法	間伐立木材積(m3)	間伐率（材積率%）			
8006	秩父広域森林組合	5	秩父市	高篠 28	78ア	0.04	すぎ	67	14	20		定性	6.0	30%			
8007	秩父広域森林組合	5	秩父市	高篠 28	78イ	0.03	すぎ	54	11	13		定性	3.9	30%			
8008	秩父広域森林組合	5	秩父市	高篠 28	79	0.09	すぎ	74	15	48		定性	14.4	30%			
8009	秩父広域森林組合	5	秩父市	高篠 28	80ア	0.10	すぎ	54	11	44		定性	13.2	30%			
8010	秩父広域森林組合	5	秩父市	高篠 28	80イ	0.33	すぎ	54	11	147		定性	44.1	30%			
8011	秩父広域森林組合	5	秩父市	高篠 28	81ア	0.10	すぎ	54	11	44		定性	13.2	30%			
8012	秩父広域森林組合	5	秩父市	高篠 28	81イ	0.69	すぎ	54	11	306		定性	91.8	30%			
8013	秩父広域森林組合	5	秩父市	高篠 28	82	0.05	すぎ	67	14	25		定性	7.5	30%			
8014	秩父広域森林組合	5	秩父市	高篠 28	83	0.02	すぎ	79	16	11		定性	3.3	30%			
8015	秩父広域森林組合	5	秩父市	高篠 28	84	0.03	すぎ	67	14	15		定性	4.5	30%			
8016	秩父広域森林組合	5	秩父市	高篠 28	85ア	0.19	ひのき	48	10	64		定性	19.2	30%			
8017	秩父広域森林組合	5	秩父市	高篠 28	85イ	0.05	すぎ	45	9	19		定性	5.7	30%			
8018	秩父広域森林組合	5	秩父市	高篠 28	85ウ	0.04	ひのき	45	9	13		定性	3.9	30%			
8019	秩父広域森林組合	5	秩父市	高篠 28	85エ	0.12	すぎ	51	11	51		定性	15.3	30%			
8020	秩父広域森林組合	5	秩父市	高篠 28	85オ	0.05	すぎ	77	16	27		定性	8.1	30%			
8021	秩父広域森林組合	5	秩父市	高篠 28	86ア	0.03	すぎ	71	15	16		定性	4.8	30%			
8022	秩父広域森林組合	5	秩父市	高篠 28	86イ	0.05	すぎ	77	16	27		定性	8.1	30%			
8023	秩父広域森林組合	5	秩父市	高篠 28	86ウ	0.10	すぎ	55	11	45		定性	13.5	30%			
8024	秩父広域森林組合	5	秩父市	高篠 28	86エ	1.23	すぎ	51	11	523		定性	156.9	30%			
8025	秩父広域森林組合	5	秩父市	高篠 28	86オ	0.40	すぎ	51	11	170		定性	51.0	30%			
8026	秩父広域森林組合	5	秩父市	高篠 28	87	0.15	あかまつ	57	12	52		定性	15.6	30%			
8027	秩父広域森林組合	5	秩父市	高篠 28	88	0.24	すぎ	61	13	114		定性	34.2	30%			
8028	秩父広域森林組合	5	秩父市	高篠 28	89ア	0.10	すぎ	54	11	44		定性	13.2	30%			
8029	秩父広域森林組合	5	秩父市	高篠 28	89イ	0.11	ひのき	54	11	40		定性	12.0	30%			
8030	秩父広域森林組合	5	秩父市	高篠 28	91ア	0.10	ひのき	50	10	35		定性	10.5	30%			
8031	秩父広域森林組合	5	秩父市	高篠 28	91イ	0.05	すぎ	50	10	21		定性	6.3	30%			
8032	秩父広域森林組合	5	秩父市	高篠 28	92	0.08	すぎ	61	13	38		定性	11.4	30%			
8033	秩父広域森林組合	5	秩父市	高篠 28	93ア	0.08	あかまつ	55	11	27		定性	8.1	30%			
8034	秩父広域森林組合	5	秩父市	高篠 28	93イ	0.09	すぎ	55	11	40		定性	12.0	30%			
8035	秩父広域森林組合	5	秩父市	高篠 28	93ウ	0.14	すぎ	55	11	63		定性	18.9	30%			
8036	秩父広域森林組合	5	秩父市	高篠 28	95	0.34	すぎ	63	13	166		定性	49.8	30%			
8037	秩父広域森林組合	5	秩父市	高篠 28	96	0.23	すぎ	58	12	106		定性	31.8	30%			
8038	秩父広域森林組合	5	秩父市	高篠 28	97ア	0.10	すぎ	65	13	50		定性	15.0	30%			
8039	秩父広域森林組合	5	秩父市	高篠 28	97イ	0.16	すぎ	64	13	79		定性	23.7	30%			
8040	秩父広域森林組合	5	秩父市	高篠 28	97ウ	0.37	すぎ	63	13	180		定性	54.0	30%			
8041	秩父広域森林組合	5	秩父市	高篠 28	97エ	0.02	ひのき	65	13	8		定性	2.4	30%			
8042	秩父広域森林組合	5	秩父市	高篠 28	98	0.09	すぎ	65	13	45		定性	13.5	30%			
8043	秩父広域森林組合	5	秩父市	高篠 28	99ア	0.02	すぎ	79	16	11		定性	3.3	30%			
8044	秩父広域森林組合	5	秩父市	高篠 28	99イ	0.02	すぎ	77	16	11		定性	3.3	30%			
8045	秩父広域森林組合	5	秩父市	高篠 28	100ア	0.05	すぎ	66	14	25		定性	7.5	30%			
8046	秩父広域森林組合	5	秩父市	高篠 28	100イ	0.23	すぎ	57	12	105		定性	31.5	30%			
8047	秩父広域森林組合	5	秩父市	高篠 28	101ア	0.10	すぎ	52	11	43		定性	12.9	30%			
8048	秩父広域森林組合	5	秩父市	高篠 28	102	0.15	すぎ	54	11	67		定性	20.1	30%			
8049	秩父広域森林組合	5	秩父市	高篠 28	103ア	0.30	すぎ	60	12	142		定性	42.6	30%			

番号	事業実施主体	事業実施年度（令和）	所在場所			間伐を実施する森林の現況						間伐の内容			対図番号（団地番号、林小班番号等）	交付金希望	備考
			市町村	林班	小班	面積（ha）	樹種	林齢	齢級	立木材積（m3）	摘要	間伐の方法	間伐立木材積(m3)	間伐率（材積率%）			
8050	秩父広域森林組合	5	秩父市	高篠 28	103イ	0.30	すぎ	56	12	136		定性	40.8	30%			
8051	秩父広域森林組合	5	秩父市	高篠 28	104	0.24	すぎ	45	9	92		定性	27.6	30%			
8052	秩父広域森林組合	5	秩父市	高篠 28	105	0.57	すぎ	67	14	288		定性	86.4	30%			
8053	秩父広域森林組合	5	秩父市	高篠 28	108	0.20	すぎ	64	13	98		定性	29.4	30%			
8054	秩父広域森林組合	5	秩父市	高篠 28	109	0.32	すぎ	64	13	157		定性	47.1	30%			
8055	秩父広域森林組合	5	秩父市	高篠 28	110ア	0.28	ひのき	44	9	86		定性	25.8	30%			
8056	秩父広域森林組合	5	秩父市	高篠 28	110イ	0.09	すぎ	61	13	43		定性	12.9	30%			
8057	秩父広域森林組合	5	秩父市	高篠 28	111	0.22	すぎ	48	10	89		定性	26.7	30%			
8058	秩父広域森林組合	5	秩父市	高篠 28	112	0.34	すぎ	48	10	137		定性	41.1	30%			
8059	秩父広域森林組合	5	秩父市	高篠 28	113ア	0.23	すぎ	44	9	86		定性	25.8	30%			
8060	秩父広域森林組合	5	秩父市	高篠 28	113イ	0.28	すぎ	48	10	113		定性	33.9	30%			
8061	秩父広域森林組合	5	秩父市	高篠 28	113ウ	0.13	ひのき	48	10	44		定性	13.2	30%			
8062	秩父広域森林組合	5	秩父市	高篠 28	114	0.28	すぎ	62	13	135		定性	40.5	30%			
8063	秩父広域森林組合	5	秩父市	高篠 28	115	0.15	すぎ	62	13	72		定性	21.6	30%			
8064	秩父広域森林組合	5	秩父市	高篠 28	117ア	0.09	すぎ	48	10	36		定性	10.8	30%			
8065	秩父広域森林組合	5	秩父市	高篠 28	117イ	0.07	すぎ	50	10	29		定性	8.7	30%			
8066	秩父広域森林組合	5	秩父市	高篠 28	117ウ	0.10	すぎ	50	10	42		定性	12.6	30%			
8067	秩父広域森林組合	5	秩父市	高篠 28	118	0.45	すぎ	50	10	188		定性	56.4	30%			
8068	秩父広域森林組合	5	秩父市	高篠 28	119	0.08	すぎ	51	11	34		定性	10.2	30%			
8069	秩父広域森林組合	5	秩父市	高篠 28	120ア	0.28	すぎ	48	10	113		定性	33.9	30%			
8070	秩父広域森林組合	5	秩父市	高篠 28	120イ	0.42	すぎ	51	11	179		定性	53.7	30%			
8071	秩父広域森林組合	5	秩父市	高篠 28	121ア	0.30	すぎ	44	9	112		定性	33.6	30%			
8072	秩父広域森林組合	5	秩父市	高篠 28	124イ	0.01	すぎ	67	14	5		定性	1.5	30%			
8073	秩父広域森林組合	5	秩父市	高篠 28	126ア	0.11	ひのき	48	10	37		定性	11.1	30%			
8074	秩父広域森林組合	5	秩父市	高篠 28	126イ	0.06	すぎ	114	23	32		定性	9.6	30%			
8075	秩父広域森林組合	5	秩父市	高篠 28	126ウ	0.18	ひのき	46	10	58		定性	17.4	30%			
8076	秩父広域森林組合	5	秩父市	高篠 28	127ア	0.01	すぎ	58	12	5		定性	1.5	30%			
8077	秩父広域森林組合	5	秩父市	高篠 28	127イ	0.54	すぎ	58	12	250		定性	75.0	30%			
8078	秩父広域森林組合	5	秩父市	高篠 28	129	0.58	すぎ	58	12	269		定性	80.7	30%			
8079	秩父広域森林組合	6	秩父市	高篠 29	3	0.09	すぎ	78	16	49		定性	14.7	30%			
8080	秩父広域森林組合	6	秩父市	高篠 29	6イ	0.46	すぎ	42	9	165		定性	49.5	30%			
8081	秩父広域森林組合	6	秩父市	高篠 29	7ア	0.15	すぎ	61	13	72		定性	21.6	30%			
8082	秩父広域森林組合	6	秩父市	高篠 29	7イ	0.18	ひのき	42	9	53		定性	15.9	30%			
8083	秩父広域森林組合	6	秩父市	高篠 29	8イ	0.05	ひのき	32	7	10		定性	3.0	30%			
8084	秩父広域森林組合	6	秩父市	高篠 29	11ア	0.02	すぎ	51	11	9		定性	2.7	30%			
8085	秩父広域森林組合	6	秩父市	高篠 29	12ア	0.55	すぎ	46	10	214		定性	64.2	30%			
8086	秩父広域森林組合	6	秩父市	高篠 29	12イ	0.20	ひのき	46	10	64		定性	19.2	30%			
8087	秩父広域森林組合	6	秩父市	高篠 29	13イ	0.11	ひのき	45	9	35		定性	10.5	30%			
8088	秩父広域森林組合	6	秩父市	高篠 29	14	0.07	すぎ	58	12	32		定性	9.6	30%			
8089	秩父広域森林組合	6	秩父市	高篠 29	15	0.11	すぎ	61	13	52		定性	15.6	30%			
8090	秩父広域森林組合	6	秩父市	高篠 29	16ア	0.05	すぎ	61	13	24		定性	7.2	30%			
8091	秩父広域森林組合	6	秩父市	高篠 29	16イ	0.03	すぎ	60	12	14		定性	4.2	30%			
8092	秩父広域森林組合	6	秩父市	高篠 29	17	0.22	すぎ	61	13	105		定性	31.5	30%			
8093	秩父広域森林組合	6	秩父市	高篠 29	18	0.07	すぎ	45	9	27		定性	8.1	30%			

番号	事業実施主体	事業実施年度（令和）	所在場所			間伐を実施する森林の現況						間伐の内容			対図番号（団地番号、林小班番号等）	交付金希望	備考
			市町村	林班	小班	面積（ha）	樹種	林齢	齢級	立木材積（m3）	摘要	間伐の方法	間伐立木材積(m3)	間伐率（材積率%）			
8094	秩父広域森林組合	6	秩父市	高篠 29	19ア	0.23	すぎ	48	10	93		定性	27.9	30%			
8095	秩父広域森林組合	6	秩父市	高篠 29	19イ	0.29	すぎ	66	14	145		定性	43.5	30%			
8096	秩父広域森林組合	6	秩父市	高篠 29	19ウ	0.03	すぎ	66	14	15		定性	4.5	30%			
8097	秩父広域森林組合	6	秩父市	高篠 29	20ア	0.05	すぎ	65	13	25		定性	7.5	30%			
8098	秩父広域森林組合	6	秩父市	高篠 29	20イ	0.06	すぎ	48	10	24		定性	7.2	30%			
8099	秩父広域森林組合	6	秩父市	高篠 29	21ア	0.06	ひのき	45	9	19		定性	5.7	30%			
8100	秩父広域森林組合	6	秩父市	高篠 29	21イ	0.68	すぎ	53	11	299		定性	89.7	30%			
8101	秩父広域森林組合	6	秩父市	高篠 29	22ア	0.03	あかまつ	94	19	12		定性	3.6	30%			
8102	秩父広域森林組合	6	秩父市	高篠 29	22イ	0.72	すぎ	58	12	333		定性	99.9	30%			
8103	秩父広域森林組合	6	秩父市	高篠 29	26ア	0.10	すぎ	84	17	54		定性	16.2	30%			
8104	秩父広域森林組合	6	秩父市	高篠 29	26イ	0.12	すぎ	45	9	46		定性	13.8	30%			
8105	秩父広域森林組合	6	秩父市	高篠 29	26ウ	0.12	ひのき	44	9	37		定性	11.1	30%			
8106	秩父広域森林組合	6	秩父市	高篠 29	27	0.24	すぎ	37	8	76		定性	22.8	30%			
8107	秩父広域森林組合	6	秩父市	高篠 29	30ウ	0.00	すぎ	57	12	0		定性	0.0	30%			
8108	秩父広域森林組合	6	秩父市	高篠 29	30エ	0.00	すぎ	57	12	0		定性	0.0	30%			
8109	秩父広域森林組合	6	秩父市	高篠 29	31	0.09	すぎ	57	12	41		定性	12.3	30%			
8110	秩父広域森林組合	6	秩父市	高篠 29	32ア	0.04	すぎ	56	12	18		定性	5.4	30%			
8111	秩父広域森林組合	6	秩父市	高篠 29	32イ	0.08	すぎ	56	12	36		定性	10.8	30%			
8112	秩父広域森林組合	6	秩父市	高篠 29	33	0.18	すぎ	55	11	81		定性	24.3	30%			
8113	秩父広域森林組合	6	秩父市	高篠 29	34ア	0.12	すぎ	55	11	54		定性	16.2	30%			
8114	秩父広域森林組合	6	秩父市	高篠 29	34イ	0.01	すぎ	55	11	4		定性	1.2	30%			
8115	秩父広域森林組合	6	秩父市	高篠 29	35ア	0.06	すぎ	56	12	27		定性	8.1	30%			
8116	秩父広域森林組合	6	秩父市	高篠 29	35イ	0.01	すぎ	61	13	5		定性	1.5	30%			
8117	秩父広域森林組合	6	秩父市	高篠 29	35ウ	0.09	すぎ	56	12	41		定性	12.3	30%			
8118	秩父広域森林組合	6	秩父市	高篠 29	36	0.06	すぎ	37	8	19		定性	5.7	30%			
8119	秩父広域森林組合	6	秩父市	高篠 29	37	0.08	すぎ	61	13	38		定性	11.4	30%			
8120	秩父広域森林組合	6	秩父市	高篠 29	38ア	0.06	すぎ	57	12	27		定性	8.1	30%			
8121	秩父広域森林組合	6	秩父市	高篠 29	38イ	0.08	すぎ	58	12	37		定性	11.1	30%			
8122	秩父広域森林組合	6	秩父市	高篠 29	39ア	0.05	すぎ	55	11	22		定性	6.6	30%			
8123	秩父広域森林組合	6	秩父市	高篠 29	39イ	0.02	すぎ	59	12	9		定性	2.7	30%			
8124	秩父広域森林組合	6	秩父市	高篠 29	40ア	0.01	すぎ	48	10	4		定性	1.2	30%			
8125	秩父広域森林組合	6	秩父市	高篠 29	40イ	0.02	すぎ	48	10	8		定性	2.4	30%			
8126	秩父広域森林組合	6	秩父市	高篠 29	40ウ	0.00	すぎ	56	12	0		定性	0.0	30%			
8127	秩父広域森林組合	6	秩父市	高篠 29	40エ	0.01	すぎ	56	12	5		定性	1.5	30%			
8128	秩父広域森林組合	6	秩父市	高篠 29	42	0.20	すぎ	63	13	97		定性	29.1	30%			
8129	秩父広域森林組合	6	秩父市	高篠 29	43	0.21	すぎ	63	13	102		定性	30.6	30%			
8130	秩父広域森林組合	6	秩父市	高篠 29	44ア	0.01	すぎ	54	11	4		定性	1.2	30%			
8131	秩父広域森林組合	6	秩父市	高篠 29	45イ	0.02	すぎ	53	11	9		定性	2.7	30%			
8132	秩父広域森林組合	6	秩父市	高篠 29	45ウ	0.07	すぎ	53	11	31		定性	9.3	30%			
8133	秩父広域森林組合	6	秩父市	高篠 29	46ア	0.06	すぎ	45	9	23		定性	6.9	30%			
8134	秩父広域森林組合	6	秩父市	高篠 29	46イ	0.02	すぎ	54	11	9		定性	2.7	30%			
8135	秩父広域森林組合	6	秩父市	高篠 29	47ア	0.12	すぎ	55	11	54		定性	16.2	30%			
8136	秩父広域森林組合	6	秩父市	高篠 29	47イ	0.15	すぎ	55	11	67		定性	20.1	30%			
8137	秩父広域森林組合	6	秩父市	高篠 29	49イ	0.05	ひのき	44	9	15		定性	4.5	30%			

番号	事業実施主体	事業実施年度（令和）	所在場所			間伐を実施する森林の現況						間伐の内容			対図番号（団地番号、林小班番号等）	交付金希望	備考
			市町村	林班	小班	面積（ha）	樹種	林齢	齢級	立木材積（m3）	摘要	間伐の方法	間伐立木材積(m3)	間伐率（材積率%）			
8138	秩父広域森林組合	6	秩父市	高篠 29	50ア	0.12	すぎ	44	9	45		定性	13.5	30%			
8139	秩父広域森林組合	6	秩父市	高篠 29	50イ	0.12	ひのき	44	9	37		定性	11.1	30%			
8140	秩父広域森林組合	6	秩父市	高篠 29	50エ	0.05	すぎ	58	12	23		定性	6.9	30%			
8141	秩父広域森林組合	6	秩父市	高篠 29	51	0.13	すぎ	66	14	65		定性	19.5	30%			
8142	秩父広域森林組合	6	秩父市	高篠 29	52	0.13	すぎ	55	11	58		定性	17.4	30%			
8143	秩父広域森林組合	6	秩父市	高篠 29	53	0.08	すぎ	45	9	31		定性	9.3	30%			
8144	秩父広域森林組合	6	秩父市	高篠 29	54	0.45	すぎ	57	12	206		定性	61.8	30%			
8145	秩父広域森林組合	6	秩父市	高篠 29	55ア	0.08	すぎ	56	12	36		定性	10.8	30%			
8146	秩父広域森林組合	6	秩父市	高篠 29	55イ	0.05	すぎ	56	12	23		定性	6.9	30%			
8147	秩父広域森林組合	6	秩父市	高篠 29	55ウ	0.01	すぎ	74	15	5		定性	1.5	30%			
8148	秩父広域森林組合	6	秩父市	高篠 29	56イ	0.07	すぎ	56	12	32		定性	9.6	30%			
8149	秩父広域森林組合	6	秩父市	高篠 29	57	0.07	すぎ	76	16	38		定性	11.4	30%			
8150	秩父広域森林組合	6	秩父市	高篠 29	58	0.27	すぎ	58	12	125		定性	37.5	30%			
8151	秩父広域森林組合	6	秩父市	高篠 29	59	0.27	すぎ	59	12	126		定性	37.8	30%			
8152	秩父広域森林組合	6	秩父市	高篠 29	60	0.06	あかまつ	62	13	22		定性	6.6	30%			
8153	秩父広域森林組合	6	秩父市	高篠 29	61ア	0.07	すぎ	59	12	33		定性	9.9	30%			
8154	秩父広域森林組合	6	秩父市	高篠 29	61イ	0.07	あかまつ	99	20	28		定性	8.4	30%			
8155	秩父広域森林組合	6	秩父市	高篠 29	62ア	0.05	すぎ	48	10	20		定性	6.0	30%			
8156	秩父広域森林組合	6	秩父市	高篠 29	62イ	0.05	すぎ	59	12	23		定性	6.9	30%			
8157	秩父広域森林組合	6	秩父市	高篠 29	62ウ	0.05	すぎ	61	13	24		定性	7.2	30%			
8158	秩父広域森林組合	6	秩父市	高篠 29	63ア	0.10	すぎ	56	12	45		定性	13.5	30%			
8159	秩父広域森林組合	6	秩父市	高篠 29	64ア	0.08	ひのき	37	8	20		定性	6.0	30%			
8160	秩父広域森林組合	6	秩父市	高篠 29	64イ	0.03	ひのき	37	8	8		定性	2.4	30%			
8161	秩父広域森林組合	6	秩父市	高篠 29	65イ	0.05	すぎ	62	13	24		定性	7.2	30%			
8162	秩父広域森林組合	6	秩父市	高篠 29	65ウ	0.14	すぎ	62	13	67		定性	20.1	30%			
8163	秩父広域森林組合	6	秩父市	高篠 29	66	0.05	すぎ	76	16	27		定性	8.1	30%			
8164	秩父広域森林組合	6	秩父市	高篠 29	67ア	0.04	すぎ	53	11	18		定性	5.4	30%			
8165	秩父広域森林組合	6	秩父市	高篠 29	67イ	0.01	すぎ	77	16	5		定性	1.5	30%			
8166	秩父広域森林組合	6	秩父市	高篠 29	68ア	0.20	すぎ	59	12	94		定性	28.2	30%			
8167	秩父広域森林組合	6	秩父市	高篠 29	68イ	0.48	すぎ	52	11	207		定性	62.1	30%			
8168	秩父広域森林組合	6	秩父市	高篠 29	68ウ	0.01	すぎ	76	16	5		定性	1.5	30%			
8169	秩父広域森林組合	6	秩父市	高篠 29	69	0.12	すぎ	59	12	56		定性	16.8	30%			
8170	秩父広域森林組合	6	秩父市	高篠 29	70	0.02	すぎ	48	10	8		定性	2.4	30%			
8171	秩父広域森林組合	6	秩父市	高篠 29	71	0.07	すぎ	48	10	28		定性	8.4	30%			
8172	秩父広域森林組合	6	秩父市	高篠 29	72	0.06	すぎ	59	12	28		定性	8.4	30%			
8173	秩父広域森林組合	6	秩父市	高篠 29	73	0.14	すぎ	63	13	68		定性	20.4	30%			
8174	秩父広域森林組合	6	秩父市	高篠 29	74	0.06	すぎ	59	12	28		定性	8.4	30%			
8175	秩父広域森林組合	6	秩父市	高篠 29	75	0.07	すぎ	59	12	33		定性	9.9	30%			
8176	秩父広域森林組合	6	秩父市	高篠 29	76	0.22	すぎ	61	13	105		定性	31.5	30%			
8177	秩父広域森林組合	6	秩父市	高篠 29	77ア	0.09	ひのき	64	13	37		定性	11.1	30%			
8178	秩父広域森林組合	6	秩父市	高篠 29	77イ	0.04	すぎ	64	13	20		定性	6.0	30%			
8179	秩父広域森林組合	6	秩父市	高篠 29	77ウ	0.11	すぎ	64	13	54		定性	16.2	30%			
8180	秩父広域森林組合	6	秩父市	高篠 29	78	0.08	すぎ	70	14	42		定性	12.6	30%			
8181	秩父広域森林組合	6	秩父市	高篠 29	80ア	0.05	すぎ	56	12	23		定性	6.9	30%			

番号	事業実施主体	事業実施年度（令和）	所在場所			間伐を実施する森林の現況						間伐の内容			対図番号（団地番号、林小班番号等）	交付金希望	備考
			市町村	林班	小班	面積（ha）	樹種	林齢	齢級	立木材積（m3）	摘要	間伐の方法	間伐立木材積(m3)	間伐率（材積率%）			
8182	秩父広域森林組合	6	秩父市	高篠 29	80イ	0.10	すぎ	63	13	49		定性	14.7	30%			
8183	秩父広域森林組合	6	秩父市	高篠 29	81ア	0.02	すぎ	62	13	10		定性	3.0	30%			
8184	秩父広域森林組合	6	秩父市	高篠 29	81イ	0.01	すぎ	62	13	5		定性	1.5	30%			
8185	秩父広域森林組合	6	秩父市	高篠 29	81ウ	0.03	すぎ	62	13	14		定性	4.2	30%			
8186	秩父広域森林組合	6	秩父市	高篠 29	82ア	0.01	すぎ	57	12	5		定性	1.5	30%			
8187	秩父広域森林組合	6	秩父市	高篠 29	82イ	0.01	すぎ	57	12	5		定性	1.5	30%			
8188	秩父広域森林組合	6	秩父市	高篠 29	82ウ	0.00	すぎ	57	12	0		定性	0.0	30%			
8189	秩父広域森林組合	6	秩父市	高篠 29	82エ	0.01	すぎ	55	11	4		定性	1.2	30%			
8190	秩父広域森林組合	6	秩父市	高篠 29	82オ	0.06	すぎ	67	14	30		定性	9.0	30%			
8191	秩父広域森林組合	6	秩父市	高篠 29	83ア	0.01	すぎ	61	13	5		定性	1.5	30%			
8192	秩父広域森林組合	6	秩父市	高篠 29	83イ	0.26	すぎ	55	11	117		定性	35.1	30%			
8193	秩父広域森林組合	6	秩父市	高篠 29	84エ	0.06	すぎ	65	13	30		定性	9.0	30%			
8194	秩父広域森林組合	6	秩父市	高篠 29	85	0.05	すぎ	48	10	20		定性	6.0	30%			
8195	秩父広域森林組合	6	秩父市	高篠 29	86	0.08	すぎ	57	12	37		定性	11.1	30%			
8196	秩父広域森林組合	6	秩父市	高篠 29	87ア	0.11	すぎ	59	12	51		定性	15.3	30%			
8197	秩父広域森林組合	6	秩父市	高篠 29	87イ	0.15	すぎ	61	13	72		定性	21.6	30%			
8198	秩父広域森林組合	6	秩父市	高篠 29	88	0.20	すぎ	66	14	100		定性	30.0	30%			
8199	秩父広域森林組合	6	秩父市	高篠 29	89ア	0.30	すぎ	61	13	143		定性	42.9	30%			
8200	秩父広域森林組合	6	秩父市	高篠 29	89イ	0.25	すぎ	67	14	126		定性	37.8	30%			
8201	秩父広域森林組合	6	秩父市	高篠 29	90ア	0.06	すぎ	69	14	31		定性	9.3	30%			
8202	秩父広域森林組合	6	秩父市	高篠 29	90イ	0.07	すぎ	68	14	36		定性	10.8	30%			
8203	秩父広域森林組合	6	秩父市	高篠 29	91	0.11	すぎ	68	14	56		定性	16.8	30%			
8204	秩父広域森林組合	6	秩父市	高篠 29	95ア	0.07	すぎ	65	13	35		定性	10.5	30%			
8205	秩父広域森林組合	6	秩父市	高篠 29	95イ	0.16	すぎ	67	14	81		定性	24.3	30%			
8206	秩父広域森林組合	6	秩父市	高篠 29	98	0.08	すぎ	55	11	36		定性	10.8	30%			
8207	秩父広域森林組合	6	秩父市	高篠 29	99	0.05	すぎ	66	14	25		定性	7.5	30%			
8208	秩父広域森林組合	6	秩父市	高篠 29	100	0.19	すぎ	74	15	102		定性	30.6	30%			
8209	秩父広域森林組合	6	秩父市	高篠 29	102	0.12	すぎ	58	12	56		定性	16.8	30%			
8210	秩父広域森林組合	6	秩父市	高篠 29	103	0.12	すぎ	61	13	57		定性	17.1	30%			
8211	秩父広域森林組合	6	秩父市	高篠 29	105	0.11	すぎ	62	13	53		定性	15.9	30%			
8212	秩父広域森林組合	6	秩父市	高篠 29	106	0.07	すぎ	56	12	32		定性	9.6	30%			
8213	秩父広域森林組合	6	秩父市	高篠 29	108	0.09	すぎ	67	14	45		定性	13.5	30%			
8214	秩父広域森林組合	6	秩父市	高篠 29	110ア	0.07	すぎ	60	12	33		定性	9.9	30%			
8215	秩父広域森林組合	6	秩父市	高篠 29	110イ	0.07	すぎ	59	12	33		定性	9.9	30%			
8216	秩父広域森林組合	6	秩父市	高篠 29	111ア	0.10	すぎ	63	13	49		定性	14.7	30%			
8217	秩父広域森林組合	6	秩父市	高篠 29	111イ	0.08	すぎ	57	12	37		定性	11.1	30%			
8218	秩父広域森林組合	6	秩父市	高篠 29	112	0.20	すぎ	65	13	99		定性	29.7	30%			
8219	秩父広域森林組合	6	秩父市	高篠 29	113	0.21	すぎ	54	11	93		定性	27.9	30%			
8220	秩父広域森林組合	6	秩父市	高篠 29	114ア	0.25	すぎ	54	11	111		定性	33.3	30%			
8221	秩父広域森林組合	6	秩父市	高篠 29	114イ	0.50	すぎ	56	12	227		定性	68.1	30%			
8222	秩父広域森林組合	6	秩父市	高篠 29	115ア	0.95	ひのき	42	9	278		定性	83.4	30%			
8223	秩父広域森林組合	6	秩父市	高篠 29	115イ	0.44	ひのき	41	9	125		定性	37.5	30%			
8224	秩父広域森林組合	6	秩父市	高篠 29	115ウ	0.22	ひのき	41	9	63		定性	18.9	30%			
8225	秩父広域森林組合	6	秩父市	高篠 29	116	0.05	すぎ	58	12	23		定性	6.9	30%			

番号	事業実施主体	事業実施年度（令和）	所在場所			間伐を実施する森林の現況						間伐の内容			対図番号（団地番号、林小班番号等）	交付金希望	備考
			市町村	林班	小班	面積（ha）	樹種	林齢	齢級	立木材積（m3）	摘要	間伐の方法	間伐立木材積(m3)	間伐率（材積率%）			
8226	秩父広域森林組合	6	秩父市	高篠 29	117ア	0.53	すぎ	64	13	260		定性	78.0	30%			
8227	秩父広域森林組合	6	秩父市	高篠 29	117イ	0.02	すぎ	64	13	10		定性	3.0	30%			
8228	秩父広域森林組合	6	秩父市	高篠 29	117ウ	0.09	すぎ	61	13	43		定性	12.9	30%			
8229	秩父広域森林組合	6	秩父市	高篠 29	117エ	0.07	すぎ	61	13	33		定性	9.9	30%			
8230	秩父広域森林組合	6	秩父市	高篠 29	117オ	0.31	すぎ	64	13	152		定性	45.6	30%			
8231	秩父広域森林組合	6	秩父市	高篠 29	118ア	0.45	すぎ	62	13	217		定性	65.1	30%			
8232	秩父広域森林組合	6	秩父市	高篠 29	118イ	0.13	すぎ	59	12	61		定性	18.3	30%			
8233	秩父広域森林組合	6	秩父市	高篠 29	119	0.08	すぎ	65	13	40		定性	12.0	30%			
8234	秩父広域森林組合	6	秩父市	高篠 29	120	0.30	あかまつ	56	12	104		定性	31.2	30%			
8235	秩父広域森林組合	6	秩父市	高篠 29	121	0.12	すぎ	58	12	56		定性	16.8	30%			
8236	秩父広域森林組合	6	秩父市	高篠 29	122	0.16	すぎ	66	14	80		定性	24.0	30%			
8237	秩父広域森林組合	6	秩父市	高篠 29	123ア	0.16	すぎ	57	12	73		定性	21.9	30%			
8238	秩父広域森林組合	6	秩父市	高篠 29	123イ	0.08	すぎ	57	12	37		定性	11.1	30%			
8239	秩父広域森林組合	6	秩父市	高篠 29	123ウ	0.07	すぎ	57	12	32		定性	9.6	30%			
8240	秩父広域森林組合	6	秩父市	高篠 29	123エ	0.21	すぎ	57	12	96		定性	28.8	30%			
8241	秩父広域森林組合	6	秩父市	高篠 29	123オ	0.26	すぎ	56	12	118		定性	35.4	30%			
8242	秩父広域森林組合	6	秩父市	高篠 29	124	0.10	すぎ	68	14	51		定性	15.3	30%			
8243	秩父広域森林組合	6	秩父市	高篠 29	127	0.07	すぎ	58	12	32		定性	9.6	30%			
8244	秩父広域森林組合	6	秩父市	高篠 29	128	0.75	すぎ	66	14	375		定性	112.5	30%			
8245	秩父広域森林組合	6	秩父市	高篠 29	129ア	0.33	すぎ	59	12	154		定性	46.2	30%			
8246	秩父広域森林組合	6	秩父市	高篠 29	129イ	0.01	すぎ	74	15	5		定性	1.5	30%			
8247	秩父広域森林組合	6	秩父市	高篠 29	130	0.46	すぎ	67	14	232		定性	69.6	30%			
8248	秩父広域森林組合	6	秩父市	高篠 29	131ア	0.05	すぎ	61	13	24		定性	7.2	30%			
8249	秩父広域森林組合	6	秩父市	高篠 29	133	0.24	すぎ	52	11	104		定性	31.2	30%			
8250	秩父広域森林組合	6	秩父市	高篠 29	134ア	0.17	ひのき	45	9	54		定性	16.2	30%			
8251	秩父広域森林組合	6	秩父市	高篠 29	134イ	0.13	すぎ	58	12	60		定性	18.0	30%			
8252	秩父広域森林組合	6	秩父市	高篠 29	135ア	0.03	すぎ	63	13	15		定性	4.5	30%			
8253	秩父広域森林組合	6	秩父市	高篠 29	135イ	0.09	すぎ	63	13	44		定性	13.2	30%			
8254	秩父広域森林組合	6	秩父市	高篠 29	136	0.24	すぎ	58	12	111		定性	33.3	30%			
8255	秩父広域森林組合	6	秩父市	高篠 29	137ア	0.13	すぎ	57	12	60		定性	18.0	30%			
8256	秩父広域森林組合	6	秩父市	高篠 29	137イ	0.14	すぎ	58	12	65		定性	19.5	30%			
8257	秩父広域森林組合	6	秩父市	高篠 29	138	0.26	すぎ	60	12	123		定性	36.9	30%			
8258	秩父広域森林組合	6	秩父市	高篠 29	140	0.52	すぎ	61	13	248		定性	74.4	30%			
8259	秩父広域森林組合	6	秩父市	高篠 29	141ア	0.13	すぎ	56	12	59		定性	17.7	30%			
8260	秩父広域森林組合	6	秩父市	高篠 29	141イ	0.16	すぎ	63	13	78		定性	23.4	30%			
8261	秩父広域森林組合	6	秩父市	高篠 29	142ア	0.16	すぎ	63	13	78		定性	23.4	30%			
8262	秩父広域森林組合	6	秩父市	高篠 29	142イ	0.11	すぎ	63	13	54		定性	16.2	30%			
8263	秩父広域森林組合	6	秩父市	高篠 29	143ア	0.02	すぎ	59	12	9		定性	2.7	30%			
8264	秩父広域森林組合	6	秩父市	高篠 29	143イ	0.16	すぎ	61	13	76		定性	22.8	30%			
8265	秩父広域森林組合	6	秩父市	高篠 29	144ア	0.17	すぎ	67	14	86		定性	25.8	30%			
8266	秩父広域森林組合	6	秩父市	高篠 29	144イ	0.03	すぎ	67	14	15		定性	4.5	30%			
8267	秩父広域森林組合	6	秩父市	高篠 29	145ア	0.02	すぎ	70	14	10		定性	3.0	30%			
8268	秩父広域森林組合	6	秩父市	高篠 29	145イ	0.10	すぎ	70	14	52		定性	15.6	30%			
8269	秩父広域森林組合	6	秩父市	高篠 29	146イ	0.01	すぎ	58	12	5		定性	1.5	30%			

番号	事業実施主体	事業実施年度（令和）	所在場所			間伐を実施する森林の現況						間伐の内容			対図番号（団地番号、林小班番号等）	交付金希望	備考
			市町村	林班	小班	面積（ha）	樹種	林齢	齢級	立木材積（m3）	摘要	間伐の方法	間伐立木材積(m3)	間伐率（材積率%）			
8270	秩父広域森林組合	6	秩父市	高篠 29	146ウ	0.01	すぎ	58	12	5		定性	1.5	30%			
8271	秩父広域森林組合	6	秩父市	高篠 29	146エ	0.01	すぎ	58	12	5		定性	1.5	30%			
8272	秩父広域森林組合	6	秩父市	高篠 29	147ア	0.02	すぎ	60	12	9		定性	2.7	30%			
8273	秩父広域森林組合	6	秩父市	高篠 29	147ウ	0.03	すぎ	67	14	15		定性	4.5	30%			
8274	秩父広域森林組合	6	秩父市	高篠 29	147エ	0.04	すぎ	58	12	19		定性	5.7	30%			
8275	秩父広域森林組合	6	秩父市	高篠 29	147オ	0.01	すぎ	58	12	5		定性	1.5	30%			
8276	秩父広域森林組合	6	秩父市	高篠 29	147カ	0.00	すぎ	58	12	0		定性	0.0	30%			
8277	秩父広域森林組合	6	秩父市	高篠 29	147キ	0.01	ひのき	63	13	4		定性	1.2	30%			
8278	秩父広域森林組合	6	秩父市	高篠 29	147ク	0.00	ひのき	63	13	0		定性	0.0	30%			
8279	秩父広域森林組合	6	秩父市	高篠 29	148ア	0.02	すぎ	67	14	10		定性	3.0	30%			
8280	秩父広域森林組合	6	秩父市	高篠 29	148イ	0.05	すぎ	59	12	23		定性	6.9	30%			
8281	秩父広域森林組合	6	秩父市	高篠 29	148ウ	0.02	すぎ	59	12	9		定性	2.7	30%			
8282	秩父広域森林組合	6	秩父市	高篠 29	148エ	0.02	すぎ	56	12	9		定性	2.7	30%			
8283	秩父広域森林組合	6	秩父市	高篠 29	148オ	0.01	すぎ	59	12	5		定性	1.5	30%			
8284	秩父広域森林組合	6	秩父市	高篠 29	148カ	0.00	すぎ	59	12	0		定性	0.0	30%			
8285	秩父広域森林組合	6	秩父市	高篠 29	148キ	0.00	すぎ	59	12	0		定性	0.0	30%			
8286	秩父広域森林組合	6	秩父市	高篠 29	148ク	0.02	すぎ	67	14	10		定性	3.0	30%			
8287	秩父広域森林組合	6	秩父市	高篠 29	149	0.08	すぎ	58	12	37		定性	11.1	30%			
8288	秩父広域森林組合	6	秩父市	高篠 29	150	0.12	ひのき	42	9	35		定性	10.5	30%			
8289	秩父広域森林組合	6	秩父市	高篠 29	151ア	0.03	すぎ	45	9	11		定性	3.3	30%			
8290	秩父広域森林組合	6	秩父市	高篠 29	151イ	0.05	ひのき	41	9	14		定性	4.2	30%			
8291	秩父広域森林組合	6	秩父市	高篠 29	151ウ	0.01	すぎ	78	16	5		定性	1.5	30%			
8292	秩父広域森林組合	6	秩父市	高篠 29	152	0.13	ひのき	41	9	37		定性	11.1	30%			
8293	秩父広域森林組合	6	秩父市	高篠 29	153ア	0.43	ひのき	41	9	123		定性	36.9	30%			
8294	秩父広域森林組合	6	秩父市	高篠 29	153イ	0.30	ひのき	41	9	86		定性	25.8	30%			
8295	秩父広域森林組合	6	秩父市	高篠 29	154ア	0.35	すぎ	74	15	188		定性	56.4	30%			
8296	秩父広域森林組合	6	秩父市	高篠 29	154イ	0.01	すぎ	74	15	5		定性	1.5	30%			
8297	秩父広域森林組合	6	秩父市	高篠 29	155ア	0.01	すぎ	63	13	5		定性	1.5	30%			
8298	秩父広域森林組合	6	秩父市	高篠 29	155イ	0.00	すぎ	63	13	0		定性	0.0	30%			
8299	秩父広域森林組合	6	秩父市	高篠 29	155ウ	0.00	すぎ	63	13	0		定性	0.0	30%			
8300	秩父広域森林組合	6	秩父市	高篠 29	155エ	0.02	すぎ	57	12	9		定性	2.7	30%			
8301	秩父広域森林組合	6	秩父市	高篠 29	156ア	0.02	すぎ	63	13	10		定性	3.0	30%			
8302	秩父広域森林組合	6	秩父市	高篠 29	156イ	0.00	すぎ	63	13	0		定性	0.0	30%			
8303	秩父広域森林組合	6	秩父市	高篠 29	156エ	0.00	すぎ	52	11	0		定性	0.0	30%			
8304	秩父広域森林組合	6	秩父市	高篠 29	157ア	0.05	すぎ	65	13	25		定性	7.5	30%			
8305	秩父広域森林組合	6	秩父市	高篠 29	157イ	0.01	すぎ	65	13	5		定性	1.5	30%			
8306	秩父広域森林組合	6	秩父市	高篠 29	157ウ	0.00	すぎ	65	13	0		定性	0.0	30%			
8307	秩父広域森林組合	6	秩父市	高篠 29	158	0.11	すぎ	58	12	51		定性	15.3	30%			
8308	秩父広域森林組合	6	秩父市	高篠 29	159	0.49	ひのき	41	9	140		定性	42.0	30%			
8309	秩父広域森林組合	6	秩父市	高篠 29	160ア	0.30	すぎ	61	13	143		定性	42.9	30%			
8310	秩父広域森林組合	6	秩父市	高篠 29	160イ	0.11	ひのき	44	9	34		定性	10.2	30%			
8311	秩父広域森林組合	6	秩父市	高篠 29	160イ	0.07	すぎ	44	9	26		定性	7.8	30%			
8312	秩父広域森林組合	6	秩父市	高篠 29	160ウ	0.04	ひのき	45	9	13		定性	3.9	30%			
8313	秩父広域森林組合	6	秩父市	高篠 29	161ア	0.21	すぎ	63	13	102		定性	30.6	30%			

番号	事業実施主体	事業実施年度（令和）	所在場所			間伐を実施する森林の現況						間伐の内容			対図番号（団地番号、林小班番号等）	交付金希望	備考
			市町村	林班	小班	面積（ha）	樹種	林齢	齢級	立木材積（m3）	摘要	間伐の方法	間伐立木材積(m3)	間伐率（材積率%）			
8314	秩父広域森林組合	6	秩父市	高篠 29	161イ	0.07	すぎ	63	13	34		定性	10.2	30%			
8315	秩父広域森林組合	6	秩父市	高篠 29	161ウ	0.05	すぎ	63	13	24		定性	7.2	30%			
8316	秩父広域森林組合	6	秩父市	高篠 29	162ア	0.06	すぎ	63	13	29		定性	8.7	30%			
8317	秩父広域森林組合	6	秩父市	高篠 29	162イ	0.10	すぎ	57	12	46		定性	13.8	30%			
8318	秩父広域森林組合	6	秩父市	高篠 29	163	0.37	ひのき	42	9	108		定性	32.4	30%			
8319	秩父広域森林組合	6	秩父市	高篠 29	164	0.12	すぎ	65	13	60		定性	18.0	30%			
8320	秩父広域森林組合	6	秩父市	高篠 29	165ア	0.48	ひのき	42	9	141		定性	42.3	30%			
8321	秩父広域森林組合	6	秩父市	高篠 29	166	0.05	すぎ	56	12	23		定性	6.9	30%			
8322	秩父広域森林組合	6	秩父市	高篠 29	167ア	0.01	すぎ	56	12	5		定性	1.5	30%			
8323	秩父広域森林組合	6	秩父市	高篠 29	167ウ	0.07	すぎ	58	12	32		定性	9.6	30%			
8324	秩父広域森林組合	6	秩父市	高篠 29	167エ	0.00	すぎ	57	12	0		定性	0.0	30%			
8325	秩父広域森林組合	6	秩父市	高篠 29	167オ	0.01	すぎ	52	11	4		定性	1.2	30%			
8326	秩父広域森林組合	6	秩父市	高篠 29	167カ	0.00	すぎ	52	11	0		定性	0.0	30%			
8327	秩父広域森林組合	6	秩父市	高篠 29	168ア	0.25	すぎ	47	10	99		定性	29.7	30%			
8328	秩父広域森林組合	6	秩父市	高篠 29	168イ	0.18	すぎ	58	12	83		定性	24.9	30%			
8329	秩父広域森林組合	6	秩父市	高篠 29	168ウ	0.59	ひのき	44	9	182		定性	54.6	30%			
8330	秩父広域森林組合	6	秩父市	高篠 29	169ア	0.20	すぎ	58	12	93		定性	27.9	30%			
8331	秩父広域森林組合	6	秩父市	高篠 29	170ア	0.50	すぎ	62	13	241		定性	72.3	30%			
8332	秩父広域森林組合	6	秩父市	高篠 29	170イ	1.16	すぎ	59	12	543		定性	162.9	30%			
8333	秩父広域森林組合	6	秩父市	高篠 29	171ア	0.08	すぎ	54	11	36		定性	10.8	30%			
8334	秩父広域森林組合	6	秩父市	高篠 29	171イ	0.90	すぎ	53	11	395		定性	118.5	30%			
8335	秩父広域森林組合	6	秩父市	高篠 29	175	0.04	すぎ	63	13	19		定性	5.7	30%			
8336	秩父広域森林組合	6	秩父市	高篠 29	176	1.14	すぎ	63	13	555		定性	166.5	30%			
8337	秩父広域森林組合	6	秩父市	高篠 29	177ア	0.10	ひのき	63	13	41		定性	12.3	30%			
8338	秩父広域森林組合	6	秩父市	高篠 29	177イ	1.37	すぎ	63	13	667		定性	200.1	30%			
8339	秩父広域森林組合	6	秩父市	高篠 29	178	0.49	すぎ	58	12	227		定性	68.1	30%			
8340	秩父広域森林組合	6	秩父市	高篠 29	181	0.28	ひのき	42	9	82		定性	24.6	30%			
8341	秩父広域森林組合	6	秩父市	高篠 30	6	0.13	ひのき	31	7	26		定性	7.8	30%			
8342	秩父広域森林組合	6	秩父市	高篠 30	7ア	0.12	ひのき	45	9	38		定性	11.4	30%			
8343	秩父広域森林組合	6	秩父市	高篠 30	7ウ	0.11	ひのき	41	9	31		定性	9.3	30%			
8344	秩父広域森林組合	6	秩父市	高篠 30	12ア	0.05	すぎ	42	9	18		定性	5.4	30%			
8345	秩父広域森林組合	6	秩父市	高篠 30	12ア	0.12	ひのき	42	9	35		定性	10.5	30%			
8346	秩父広域森林組合	6	秩父市	高篠 30	18イ	0.24	すぎ	61	13	114		定性	34.2	30%			
8347	秩父広域森林組合	6	秩父市	高篠 30	18ウ	0.01	すぎ	61	13	5		定性	1.5	30%			
8348	秩父広域森林組合	6	秩父市	高篠 30	19イ	0.00	すぎ	56	12	0		定性	0.0	30%			
8349	秩父広域森林組合	6	秩父市	高篠 30	19エ	0.01	すぎ	69	14	5		定性	1.5	30%			
8350	秩父広域森林組合	6	秩父市	高篠 30	20ア	0.01	すぎ	56	12	5		定性	1.5	30%			
8351	秩父広域森林組合	6	秩父市	高篠 30	20イ	0.07	すぎ	74	15	38		定性	11.4	30%			
8352	秩父広域森林組合	6	秩父市	高篠 30	22	0.07	すぎ	54	11	31		定性	9.3	30%			
8353	秩父広域森林組合	6	秩父市	高篠 30	29	0.11	すぎ	48	10	44		定性	13.2	30%			
8354	秩父広域森林組合	6	秩父市	高篠 30	30	0.06	すぎ	48	10	24		定性	7.2	30%			
8355	秩父広域森林組合	6	秩父市	高篠 30	31	0.29	すぎ	45	9	111		定性	33.3	30%			
8356	秩父広域森林組合	6	秩父市	高篠 30	32	0.18	ひのき	42	9	53		定性	15.9	30%			
8357	秩父広域森林組合	6	秩父市	高篠 30	35ア	0.11	すぎ	57	12	50		定性	15.0	30%			

番号	事業実施主体	事業実施年度（令和）	所在場所			間伐を実施する森林の現況						間伐の内容			対図番号（団地番号、林小班番号等）	交付金希望	備考
			市町村	林班	小班	面積（ha）	樹種	林齢	齢級	立木材積（m3）	摘要	間伐の方法	間伐立木材積(m3)	間伐率（材積率%）			
8358	秩父広域森林組合	6	秩父市	高篠 30	35イ	0.05	すぎ	57	12	23		定性	6.9	30%			
8359	秩父広域森林組合	6	秩父市	高篠 30	36	0.10	すぎ	57	12	46		定性	13.8	30%			
8360	秩父広域森林組合	6	秩父市	高篠 30	38	0.14	すぎ	84	17	76		定性	22.8	30%			
8361	秩父広域森林組合	6	秩父市	高篠 30	39	0.16	すぎ	70	14	83		定性	24.9	30%			
8362	秩父広域森林組合	6	秩父市	高篠 30	40	0.07	すぎ	69	14	36		定性	10.8	30%			
8363	秩父広域森林組合	6	秩父市	高篠 30	43ア	0.01	すぎ	56	12	5		定性	1.5	30%			
8364	秩父広域森林組合	6	秩父市	高篠 30	43イ	0.04	すぎ	58	12	19		定性	5.7	30%			
8365	秩父広域森林組合	6	秩父市	高篠 30	43ウ	0.01	すぎ	58	12	5		定性	1.5	30%			
8366	秩父広域森林組合	6	秩父市	高篠 30	45ア	0.02	すぎ	51	11	9		定性	2.7	30%			
8367	秩父広域森林組合	6	秩父市	高篠 30	46ア	0.01	すぎ	56	12	5		定性	1.5	30%			
8368	秩父広域森林組合	6	秩父市	高篠 30	47ア	0.02	すぎ	58	12	9		定性	2.7	30%			
8369	秩父広域森林組合	6	秩父市	高篠 30	47イ	0.07	すぎ	58	12	32		定性	9.6	30%			
8370	秩父広域森林組合	6	秩父市	高篠 30	51	0.41	すぎ	62	13	198		定性	59.4	30%			
8371	秩父広域森林組合	6	秩父市	高篠 30	52	0.05	すぎ	50	10	21		定性	6.3	30%			
8372	秩父広域森林組合	6	秩父市	高篠 30	53	0.08	すぎ	52	11	35		定性	10.5	30%			
8373	秩父広域森林組合	6	秩父市	高篠 30	54	0.47	すぎ	61	13	224		定性	67.2	30%			
8374	秩父広域森林組合	6	秩父市	高篠 30	56	0.12	ひのき	50	10	42		定性	12.6	30%			
8375	秩父広域森林組合	6	秩父市	高篠 30	57ア	0.10	すぎ	62	13	48		定性	14.4	30%			
8376	秩父広域森林組合	6	秩父市	高篠 30	57イ	0.08	すぎ	59	12	37		定性	11.1	30%			
8377	秩父広域森林組合	6	秩父市	高篠 30	58	0.11	すぎ	59	12	51		定性	15.3	30%			
8378	秩父広域森林組合	6	秩父市	高篠 30	60ア	0.30	すぎ	48	10	121		定性	36.3	30%			
8379	秩父広域森林組合	6	秩父市	高篠 30	61	0.12	ひのき	42	9	35		定性	10.5	30%			
8380	秩父広域森林組合	6	秩父市	高篠 30	62	0.07	すぎ	55	11	31		定性	9.3	30%			
8381	秩父広域森林組合	6	秩父市	高篠 30	65イ	0.14	ひのき	41	9	40		定性	12.0	30%			
8382	秩父広域森林組合	6	秩父市	高篠 30	67	0.22	ひのき	28	6	39		定性	11.7	30%			
8383	秩父広域森林組合	6	秩父市	高篠 30	68	0.34	すぎ	50	10	142		定性	42.6	30%			
8384	秩父広域森林組合	6	秩父市	高篠 30	69ア	0.04	すぎ	50	10	17		定性	5.1	30%			
8385	秩父広域森林組合	6	秩父市	高篠 30	69イ	0.04	ひのき	50	10	14		定性	4.2	30%			
8386	秩父広域森林組合	6	秩父市	高篠 30	70ア	0.10	ひのき	50	10	35		定性	10.5	30%			
8387	秩父広域森林組合	6	秩父市	高篠 30	70イ	0.00	すぎ	50	10	0		定性	0.0	30%			
8388	秩父広域森林組合	6	秩父市	高篠 30	71イ	0.02	すぎ	74	15	11		定性	3.3	30%			
8389	秩父広域森林組合	6	秩父市	高篠 30	72	0.32	ひのき	28	6	56		定性	16.8	30%			
8390	秩父広域森林組合	6	秩父市	高篠 30	73	0.05	すぎ	74	15	27		定性	8.1	30%			
8391	秩父広域森林組合	6	秩父市	高篠 30	74ア	0.26	すぎ	59	12	122		定性	36.6	30%			
8392	秩父広域森林組合	6	秩父市	高篠 30	74イ	0.13	ひのき	30	6	25		定性	7.5	30%			
8393	秩父広域森林組合	6	秩父市	高篠 30	76	0.09	ひのき	42	9	26		定性	7.8	30%			
8394	秩父広域森林組合	6	秩父市	高篠 30	78ア	0.53	すぎ	59	12	248		定性	74.4	30%			
8395	秩父広域森林組合	6	秩父市	高篠 30	80	0.05	すぎ	70	14	26		定性	7.8	30%			
8396	秩父広域森林組合	6	秩父市	高篠 30	81	0.06	すぎ	71	15	31		定性	9.3	30%			
8397	秩父広域森林組合	6	秩父市	高篠 30	82	0.04	すぎ	71	15	21		定性	6.3	30%			
8398	秩父広域森林組合	6	秩父市	高篠 30	83	0.08	すぎ	50	10	33		定性	9.9	30%			
8399	秩父広域森林組合	6	秩父市	高篠 30	84	0.11	すぎ	50	10	46		定性	13.8	30%			
8400	秩父広域森林組合	6	秩父市	高篠 30	85ア	0.10	すぎ	50	10	42		定性	12.6	30%			
8401	秩父広域森林組合	6	秩父市	高篠 30	85イ	0.59	すぎ	49	10	242		定性	72.6	30%			

番号	事業実施主体	事業実施年度（令和）	所在場所			間伐を実施する森林の現況						間伐の内容			対図番号（団地番号、林小班番号等）	交付金希望	備考
			市町村	林班	小班	面積（ha）	樹種	林齢	齢級	立木材積（m3）	摘要	間伐の方法	間伐立木材積(m3)	間伐率（材積率%）			
8402	秩父広域森林組合	6	秩父市	高篠 30	86	0.07	すぎ	51	11	30		定性	9.0	30%			
8403	秩父広域森林組合	6	秩父市	高篠 30	87	0.13	すぎ	63	13	63		定性	18.9	30%			
8404	秩父広域森林組合	6	秩父市	高篠 30	88	0.23	すぎ	57	12	105		定性	31.5	30%			
8405	秩父広域森林組合	6	秩父市	高篠 30	89	0.25	すぎ	58	12	116		定性	34.8	30%			
8406	秩父広域森林組合	6	秩父市	高篠 30	90	0.05	すぎ	55	11	22		定性	6.6	30%			
8407	秩父広域森林組合	6	秩父市	高篠 30	91	0.19	すぎ	58	12	88		定性	26.4	30%			
8408	秩父広域森林組合	6	秩父市	高篠 30	92	0.21	すぎ	45	9	80		定性	24.0	30%			
8409	秩父広域森林組合	6	秩父市	高篠 30	93ア	0.05	すぎ	48	10	20		定性	6.0	30%			
8410	秩父広域森林組合	6	秩父市	高篠 30	93イ	0.02	すぎ	63	13	10		定性	3.0	30%			
8411	秩父広域森林組合	6	秩父市	高篠 30	93ウ	0.01	ひのき	63	13	4		定性	1.2	30%			
8412	秩父広域森林組合	6	秩父市	高篠 30	94	0.06	すぎ	66	14	30		定性	9.0	30%			
8413	秩父広域森林組合	6	秩父市	高篠 30	95ア	0.12	すぎ	58	12	56		定性	16.8	30%			
8414	秩父広域森林組合	6	秩父市	高篠 30	95イ	0.19	すぎ	39	8	63		定性	18.9	30%			
8415	秩父広域森林組合	6	秩父市	高篠 30	95イ	0.02	ひのき	39	8	5		定性	1.5	30%			
8416	秩父広域森林組合	6	秩父市	高篠 30	96ア	0.10	ひのき	48	10	34		定性	10.2	30%			
8417	秩父広域森林組合	6	秩父市	高篠 30	96イ	0.02	すぎ	48	10	8		定性	2.4	30%			
8418	秩父広域森林組合	6	秩父市	高篠 30	96ウ	0.32	すぎ	64	13	157		定性	47.1	30%			
8419	秩父広域森林組合	6	秩父市	高篠 30	97	0.50	すぎ	58	12	232		定性	69.6	30%			
8420	秩父広域森林組合	6	秩父市	高篠 30	98	0.24	すぎ	58	12	111		定性	33.3	30%			
8421	秩父広域森林組合	6	秩父市	高篠 30	102イ	0.01	ひのき	51	11	4		定性	1.2	30%			
8422	秩父広域森林組合	6	秩父市	高篠 30	103	0.15	すぎ	57	12	69		定性	20.7	30%			
8423	秩父広域森林組合	6	秩父市	高篠 30	105ア	0.02	すぎ	58	12	9		定性	2.7	30%			
8424	秩父広域森林組合	6	秩父市	高篠 30	105イ	0.33	ひのき	39	8	88		定性	26.4	30%			
8425	秩父広域森林組合	6	秩父市	高篠 30	105ウ	0.03	すぎ	58	12	14		定性	4.2	30%			
8426	秩父広域森林組合	6	秩父市	高篠 30	106	0.15	すぎ	53	11	66		定性	19.8	30%			
8427	秩父広域森林組合	6	秩父市	高篠 30	107	0.37	すぎ	57	12	169		定性	50.7	30%			
8428	秩父広域森林組合	6	秩父市	高篠 30	108	0.17	すぎ	51	11	72		定性	21.6	30%			
8429	秩父広域森林組合	6	秩父市	高篠 30	109ア	0.05	すぎ	57	12	23		定性	6.9	30%			
8430	秩父広域森林組合	6	秩父市	高篠 30	109イ	0.15	すぎ	56	12	68		定性	20.4	30%			
8431	秩父広域森林組合	6	秩父市	高篠 30	110	0.42	すぎ	65	13	208		定性	62.4	30%			
8432	秩父広域森林組合	6	秩父市	高篠 30	111	0.10	すぎ	68	14	51		定性	15.3	30%			
8433	秩父広域森林組合	6	秩父市	高篠 30	112	0.43	すぎ	65	13	213		定性	63.9	30%			
8434	秩父広域森林組合	6	秩父市	高篠 30	113	0.57	すぎ	65	13	283		定性	84.9	30%			
8435	秩父広域森林組合	6	秩父市	高篠 30	114ア	0.28	ひのき	66	14	118		定性	35.4	30%			
8436	秩父広域森林組合	6	秩父市	高篠 30	114イ	0.39	ひのき	66	14	164		定性	49.2	30%			
8437	秩父広域森林組合	6	秩父市	高篠 30	114ウ	0.16	ひのき	66	14	67		定性	20.1	30%			
8438	秩父広域森林組合	6	秩父市	高篠 30	115	0.18	あかまつ	66	14	67		定性	20.1	30%			
8439	秩父広域森林組合	6	秩父市	高篠 30	116ア	0.03	すぎ	40	8	10		定性	3.0	30%			
8440	秩父広域森林組合	6	秩父市	高篠 30	116ア	0.08	ひのき	40	8	22		定性	6.6	30%			
8441	秩父広域森林組合	6	秩父市	高篠 30	116イ	0.01	すぎ	55	11	4		定性	1.2	30%			
8442	秩父広域森林組合	6	秩父市	高篠 30	117	0.13	ひのき	52	11	46		定性	13.8	30%			
8443	秩父広域森林組合	6	秩父市	高篠 30	120ア	0.04	すぎ	59	12	19		定性	5.7	30%			
8444	秩父広域森林組合	6	秩父市	高篠 30	120イ	0.04	あかまつ	59	12	14		定性	4.2	30%			
8445	秩父広域森林組合	6	秩父市	高篠 30	121	0.07	あかまつ	57	12	24		定性	7.2	30%			

番号	事業実施主体	事業実施年度（令和）	所在場所			間伐を実施する森林の現況						間伐の内容			対図番号（団地番号、林小班番号等）	交付金希望	備考
			市町村	林班	小班	面積（ha）	樹種	林齢	齢級	立木材積（m3）	摘要	間伐の方法	間伐立木材積(m3)	間伐率（材積率%）			
8446	秩父広域森林組合	6	秩父市	高篠 30	122ア	0.22	ひのき	31	7	44		定性	13.2	30%			
8447	秩父広域森林組合	6	秩父市	高篠 30	122イ	0.26	ひのき	30	6	50		定性	15.0	30%			
8448	秩父広域森林組合	6	秩父市	高篠 30	123ア	0.25	あかまつ	57	12	87		定性	26.1	30%			
8449	秩父広域森林組合	6	秩父市	高篠 30	123イ	0.00	あかまつ	57	12	0		定性	0.0	30%			
8450	秩父広域森林組合	6	秩父市	高篠 30	124ア	0.14	あかまつ	55	11	48		定性	14.4	30%			
8451	秩父広域森林組合	6	秩父市	高篠 30	124イ	0.05	ひのき	33	7	11		定性	3.3	30%			
8452	秩父広域森林組合	6	秩父市	高篠 30	125	0.02	あかまつ	57	12	7		定性	2.1	30%			
8453	秩父広域森林組合	6	秩父市	高篠 30	126	0.09	あかまつ	57	12	31		定性	9.3	30%			
8454	秩父広域森林組合	6	秩父市	高篠 30	127	0.05	すぎ	66	14	25		定性	7.5	30%			
8455	秩父広域森林組合	6	秩父市	高篠 30	128	0.26	あかまつ	61	13	93		定性	27.9	30%			
8456	秩父広域森林組合	6	秩父市	高篠 30	129	0.40	すぎ	61	13	191		定性	57.3	30%			
8457	秩父広域森林組合	6	秩父市	高篠 30	130ア	0.14	すぎ	45	9	53		定性	15.9	30%			
8458	秩父広域森林組合	6	秩父市	高篠 30	130イ	1.16	あかまつ	74	15	454		定性	136.2	30%			
8459	秩父広域森林組合	6	秩父市	高篠 30	130エ	0.54	あかまつ	56	12	187		定性	56.1	30%			
8460	秩父広域森林組合	6	秩父市	高篠 30	131ア	0.20	すぎ	64	13	98		定性	29.4	30%			
8461	秩父広域森林組合	6	秩父市	高篠 30	131イ	0.10	あかまつ	63	13	37		定性	11.1	30%			
8462	秩父広域森林組合	6	秩父市	高篠 30	131ウ	0.33	すぎ	63	13	161		定性	48.3	30%			
8463	秩父広域森林組合	6	秩父市	高篠 30	132	0.12	すぎ	79	16	65		定性	19.5	30%			
8464	秩父広域森林組合	6	秩父市	高篠 30	133	2.24	ひのき	39	8	600		定性	180.0	30%			
8465	秩父広域森林組合	6	秩父市	高篠 30	133	0.96	すぎ	39	8	321		定性	96.3	30%			
8466	秩父広域森林組合	6	秩父市	高篠 30	137	0.26	あかまつ	79	16	102		定性	30.6	30%			
8467	秩父広域森林組合	6	秩父市	高篠 30	139	0.37	あかまつ	67	14	139		定性	41.7	30%			
8468	秩父広域森林組合	6	秩父市	高篠 30	140ア	0.21	すぎ	48	10	85		定性	25.5	30%			
8469	秩父広域森林組合	6	秩父市	高篠 30	140イ	0.09	すぎ	48	10	36		定性	10.8	30%			
8470	秩父広域森林組合	6	秩父市	高篠 30	140ウ	0.02	すぎ	66	14	10		定性	3.0	30%			
8471	秩父広域森林組合	6	秩父市	高篠 30	141ア	0.17	すぎ	45	9	65		定性	19.5	30%			
8472	秩父広域森林組合	6	秩父市	高篠 30	141イ	0.20	すぎ	49	10	82		定性	24.6	30%			
8473	秩父広域森林組合	6	秩父市	高篠 30	141ウ	0.04	すぎ	49	10	16		定性	4.8	30%			
8474	秩父広域森林組合	6	秩父市	高篠 30	158ア	0.03	すぎ	57	12	14		定性	4.2	30%			
8475	秩父広域森林組合	6	秩父市	高篠 30	158イ	0.01	すぎ	52	11	4		定性	1.2	30%			
8476	秩父広域森林組合	6	秩父市	高篠 30	158ウ	0.01	すぎ	52	11	4		定性	1.2	30%			
8477	秩父広域森林組合	6	秩父市	高篠 30	158エ	0.35	すぎ	52	11	151		定性	45.3	30%			
8478	秩父広域森林組合	6	秩父市	高篠 30	160イ	0.01	すぎ	57	12	5		定性	1.5	30%			
8479	秩父広域森林組合	6	秩父市	高篠 30	164	0.40	ひのき	43	9	120		定性	36.0	30%			
8480	秩父広域森林組合	6	秩父市	高篠 30	165	0.06	すぎ	43	9	22		定性	6.6	30%			
8481	秩父広域森林組合	6	秩父市	高篠 30	166ア	0.08	すぎ	69	14	41		定性	12.3	30%			
8482	秩父広域森林組合	6	秩父市	高篠 30	166イ	0.01	すぎ	69	14	5		定性	1.5	30%			
8483	秩父広域森林組合	6	秩父市	高篠 30	169ア	0.20	すぎ	62	13	96		定性	28.8	30%			
8484	秩父広域森林組合	6	秩父市	高篠 30	169イ	0.07	すぎ	63	13	34		定性	10.2	30%			
8485	秩父広域森林組合	6	秩父市	高篠 30	169ウ	0.15	すぎ	74	15	80		定性	24.0	30%			
8486	秩父広域森林組合	6	秩父市	高篠 30	170	0.15	すぎ	57	12	69		定性	20.7	30%			
8487	秩父広域森林組合	6	秩父市	高篠 30	171	0.25	すぎ	55	11	112		定性	33.6	30%			
8488	秩父広域森林組合	6	秩父市	高篠 30	172ア	0.24	すぎ	55	11	108		定性	32.4	30%			
8489	秩父広域森林組合	6	秩父市	高篠 30	173	0.30	すぎ	55	11	135		定性	40.5	30%			

番号	事業実施主体	事業実施年度（令和）	所在場所			間伐を実施する森林の現況						間伐の内容			対図番号（団地番号、林小班番号等）	交付金希望	備考
			市町村	林班	小班	面積（ha）	樹種	林齢	齢級	立木材積（m3）	摘要	間伐の方法	間伐立木材積(m3)	間伐率（材積率%）			
8490	秩父広域森林組合	6	秩父市	高篠 30	174ア	0.37	すぎ	54	11	164		定性	49.2	30%			
8491	秩父広域森林組合	6	秩父市	高篠 30	174イ	0.05	すぎ	54	11	22		定性	6.6	30%			
8492	秩父広域森林組合	6	秩父市	高篠 30	180ア	0.10	すぎ	94	19	54		定性	16.2	30%			
8493	秩父広域森林組合	6	秩父市	高篠 30	180ウ	0.10	すぎ	63	13	49		定性	14.7	30%			
8494	秩父広域森林組合	6	秩父市	高篠 30	180エ	0.19	すぎ	63	13	93		定性	27.9	30%			
8495	秩父広域森林組合	6	秩父市	高篠 30	181	0.38	すぎ	61	13	181		定性	54.3	30%			
8496	秩父広域森林組合	6	秩父市	高篠 30	185ア	0.10	すぎ	74	15	54		定性	16.2	30%			
8497	秩父広域森林組合	6	秩父市	高篠 30	185イ	0.19	すぎ	58	12	88		定性	26.4	30%			
8498	秩父広域森林組合	6	秩父市	高篠 30	186	0.08	すぎ	63	13	39		定性	11.7	30%			
8499	秩父広域森林組合	6	秩父市	高篠 30	187	0.33	すぎ	61	13	157		定性	47.1	30%			
8500	秩父広域森林組合	6	秩父市	高篠 30	190ア	0.20	すぎ	57	12	92		定性	27.6	30%			
8501	秩父広域森林組合	6	秩父市	高篠 30	192ア	0.11	すぎ	59	12	51		定性	15.3	30%			
8502	秩父広域森林組合	6	秩父市	高篠 30	194ウ	1.00	すぎ	50	10	417		定性	125.1	30%			
8503	秩父広域森林組合	6	秩父市	高篠 30	195ア	0.10	すぎ	67	14	51		定性	15.3	30%			
8504	秩父広域森林組合	6	秩父市	高篠 31	1ア	0.01	すぎ	58	12	5		定性	1.5	30%			
8505	秩父広域森林組合	6	秩父市	高篠 31	1イ	0.62	すぎ	61	13	296		定性	88.8	30%			
8506	秩父広域森林組合	6	秩父市	高篠 31	1ウ	0.25	あかまつ	61	13	90		定性	27.0	30%			
8507	秩父広域森林組合	6	秩父市	高篠 31	1エ	0.20	あかまつ	59	12	71		定性	21.3	30%			
8508	秩父広域森林組合	6	秩父市	高篠 31	1オ	0.13	すぎ	58	12	60		定性	18.0	30%			
8509	秩父広域森林組合	6	秩父市	高篠 31	2	0.14	すぎ	64	13	69		定性	20.7	30%			
8510	秩父広域森林組合	6	秩父市	高篠 31	3ア	0.08	すぎ	67	14	40		定性	12.0	30%			
8511	秩父広域森林組合	6	秩父市	高篠 31	3イ	0.07	すぎ	67	14	35		定性	10.5	30%			
8512	秩父広域森林組合	6	秩父市	高篠 31	4ア	0.36	すぎ	67	14	182		定性	54.6	30%			
8513	秩父広域森林組合	6	秩父市	高篠 31	4イ	0.21	すぎ	67	14	106		定性	31.8	30%			
8514	秩父広域森林組合	6	秩父市	高篠 31	5	0.59	すぎ	60	12	279		定性	83.7	30%			
8515	秩父広域森林組合	6	秩父市	高篠 31	6	0.11	すぎ	53	11	48		定性	14.4	30%			
8516	秩父広域森林組合	6	秩父市	高篠 31	7	0.13	すぎ	67	14	66		定性	19.8	30%			
8517	秩父広域森林組合	6	秩父市	高篠 31	8	0.07	すぎ	56	12	32		定性	9.6	30%			
8518	秩父広域森林組合	6	秩父市	高篠 31	9ア	0.07	すぎ	56	12	32		定性	9.6	30%			
8519	秩父広域森林組合	6	秩父市	高篠 31	9イ	0.24	すぎ	56	12	109		定性	32.7	30%			
8520	秩父広域森林組合	6	秩父市	高篠 31	10	0.17	すぎ	54	11	75		定性	22.5	30%			
8521	秩父広域森林組合	6	秩父市	高篠 31	11	0.07	すぎ	55	11	31		定性	9.3	30%			
8522	秩父広域森林組合	6	秩父市	高篠 31	12ア	0.05	すぎ	55	11	22		定性	6.6	30%			
8523	秩父広域森林組合	6	秩父市	高篠 31	12イ	0.02	すぎ	55	11	9		定性	2.7	30%			
8524	秩父広域森林組合	6	秩父市	高篠 31	12ウ	0.03	すぎ	61	13	14		定性	4.2	30%			
8525	秩父広域森林組合	6	秩父市	高篠 31	12エ	0.03	すぎ	66	14	15		定性	4.5	30%			
8526	秩父広域森林組合	6	秩父市	高篠 31	13	0.36	すぎ	58	12	167		定性	50.1	30%			
8527	秩父広域森林組合	6	秩父市	高篠 31	14ア	0.81	すぎ	62	13	390		定性	117.0	30%			
8528	秩父広域森林組合	6	秩父市	高篠 31	14イ	0.32	すぎ	62	13	154		定性	46.2	30%			
8529	秩父広域森林組合	6	秩父市	高篠 31	14ウ	0.09	ひのき	27	6	15		定性	4.5	30%			
8530	秩父広域森林組合	6	秩父市	高篠 31	16	0.13	ひのき	41	9	37		定性	11.1	30%			
8531	秩父広域森林組合	6	秩父市	高篠 31	17ア	1.84	すぎ	55	11	826		定性	247.8	30%			
8532	秩父広域森林組合	6	秩父市	高篠 31	17イ	0.07	すぎ	55	11	31		定性	9.3	30%			
8533	秩父広域森林組合	6	秩父市	高篠 31	17ウ	0.13	すぎ	55	11	58		定性	17.4	30%			

番号	事業実施主体	事業実施年度（令和）	所在場所			間伐を実施する森林の現況						間伐の内容			対図番号（団地番号、林小班番号等）	交付金希望	備考
			市町村	林班	小班	面積（ha）	樹種	林齢	齢級	立木材積（m3）	摘要	間伐の方法	間伐立木材積(m3)	間伐率（材積率%）			
8534	秩父広域森林組合	6	秩父市	高篠 31	18ア	0.11	すぎ	66	14	55		定性	16.5	30%			
8535	秩父広域森林組合	6	秩父市	高篠 31	18イ	0.03	すぎ	66	14	15		定性	4.5	30%			
8536	秩父広域森林組合	6	秩父市	高篠 31	19	0.07	すぎ	66	14	35		定性	10.5	30%			
8537	秩父広域森林組合	6	秩父市	高篠 31	20ア	0.20	すぎ	63	13	97		定性	29.1	30%			
8538	秩父広域森林組合	6	秩父市	高篠 31	20イ	0.14	すぎ	59	12	66		定性	19.8	30%			
8539	秩父広域森林組合	6	秩父市	高篠 31	21	0.29	すぎ	66	14	145		定性	43.5	30%			
8540	秩父広域森林組合	6	秩父市	高篠 31	22ア	0.20	ひのき	27	6	33		定性	9.9	30%			
8541	秩父広域森林組合	6	秩父市	高篠 31	22イ	0.20	すぎ	66	14	100		定性	30.0	30%			
8542	秩父広域森林組合	6	秩父市	高篠 31	22ウ	0.03	あかまつ	63	13	11		定性	3.3	30%			
8543	秩父広域森林組合	6	秩父市	高篠 31	22エ	0.25	ひのき	38	8	65		定性	19.5	30%			
8544	秩父広域森林組合	6	秩父市	高篠 31	22オ	0.06	すぎ	66	14	30		定性	9.0	30%			
8545	秩父広域森林組合	6	秩父市	高篠 31	22カ	0.06	すぎ	66	14	30		定性	9.0	30%			
8546	秩父広域森林組合	6	秩父市	高篠 31	22キ	0.11	ひのき	27	6	18		定性	5.4	30%			
8547	秩父広域森林組合	6	秩父市	高篠 31	23	0.13	すぎ	67	14	66		定性	19.8	30%			
8548	秩父広域森林組合	6	秩父市	高篠 31	25ア	0.23	すぎ	66	14	115		定性	34.5	30%			
8549	秩父広域森林組合	6	秩父市	高篠 31	25イ	0.09	すぎ	66	14	45		定性	13.5	30%			
8550	秩父広域森林組合	6	秩父市	高篠 31	26	0.21	すぎ	64	13	103		定性	30.9	30%			
8551	秩父広域森林組合	6	秩父市	高篠 31	27	0.07	すぎ	59	12	33		定性	9.9	30%			
8552	秩父広域森林組合	6	秩父市	高篠 31	28	0.04	すぎ	65	13	20		定性	6.0	30%			
8553	秩父広域森林組合	6	秩父市	高篠 31	29ア	0.10	すぎ	63	13	49		定性	14.7	30%			
8554	秩父広域森林組合	6	秩父市	高篠 31	29イ	0.07	すぎ	55	11	31		定性	9.3	30%			
8555	秩父広域森林組合	6	秩父市	高篠 31	30	0.15	すぎ	65	13	74		定性	22.2	30%			
8556	秩父広域森林組合	6	秩父市	高篠 31	31ア	0.07	ひのき	39	8	19		定性	5.7	30%			
8557	秩父広域森林組合	6	秩父市	高篠 31	31イ	0.28	すぎ	52	11	121		定性	36.3	30%			
8558	秩父広域森林組合	6	秩父市	高篠 31	33	0.81	あかまつ	56	12	280		定性	84.0	30%			
8559	秩父広域森林組合	6	秩父市	高篠 31	34	0.04	すぎ	58	12	19		定性	5.7	30%			
8560	秩父広域森林組合	6	秩父市	高篠 31	35ア	0.18	すぎ	55	11	81		定性	24.3	30%			
8561	秩父広域森林組合	6	秩父市	高篠 31	36ア	0.03	すぎ	44	9	11		定性	3.3	30%			
8562	秩父広域森林組合	6	秩父市	高篠 31	36イ	0.09	ひのき	44	9	28		定性	8.4	30%			
8563	秩父広域森林組合	6	秩父市	高篠 31	37ア	0.58	すぎ	62	13	280		定性	84.0	30%			
8564	秩父広域森林組合	6	秩父市	高篠 31	37イ	0.22	すぎ	58	12	102		定性	30.6	30%			
8565	秩父広域森林組合	6	秩父市	高篠 31	38	0.17	すぎ	57	12	78		定性	23.4	30%			
8566	秩父広域森林組合	6	秩父市	高篠 31	40	1.06	すぎ	57	12	485		定性	145.5	30%			
8567	秩父広域森林組合	6	秩父市	高篠 31	41ア	0.23	すぎ	62	13	111		定性	33.3	30%			
8568	秩父広域森林組合	6	秩父市	高篠 31	41イ	0.12	すぎ	56	12	54		定性	16.2	30%			
8569	秩父広域森林組合	6	秩父市	高篠 31	42	0.62	すぎ	76	16	335		定性	100.5	30%			
8570	秩父広域森林組合	6	秩父市	高篠 31	43ア	0.36	すぎ	60	12	170		定性	51.0	30%			
8571	秩父広域森林組合	6	秩父市	高篠 31	43イ	0.11	すぎ	60	12	52		定性	15.6	30%			
8572	秩父広域森林組合	6	秩父市	高篠 31	44ア	0.13	すぎ	55	11	58		定性	17.4	30%			
8573	秩父広域森林組合	6	秩父市	高篠 31	44イ	0.11	すぎ	59	12	51		定性	15.3	30%			
8574	秩父広域森林組合	6	秩父市	高篠 31	45ア	0.05	すぎ	74	15	27		定性	8.1	30%			
8575	秩父広域森林組合	6	秩父市	高篠 31	45イ	0.18	すぎ	62	13	87		定性	26.1	30%			
8576	秩父広域森林組合	6	秩父市	高篠 31	45ウ	0.03	すぎ	62	13	14		定性	4.2	30%			
8577	秩父広域森林組合	6	秩父市	高篠 31	46ア	0.14	すぎ	74	15	75		定性	22.5	30%			

番号	事業実施主体	事業実施年度（令和）	所在場所			間伐を実施する森林の現況						間伐の内容			対図番号（団地番号、林小班番号等）	交付金希望	備考
			市町村	林班	小班	面積（ha）	樹種	林齢	齢級	立木材積（m3）	摘要	間伐の方法	間伐立木材積(m3)	間伐率（材積率%）			
8578	秩父広域森林組合	6	秩父市	高篠 31	46イ	0.04	すぎ	74	15	21		定性	6.3	30%			
8579	秩父広域森林組合	6	秩父市	高篠 31	47	0.45	すぎ	66	14	225		定性	67.5	30%			
8580	秩父広域森林組合	6	秩父市	高篠 31	48	0.48	すぎ	74	15	257		定性	77.1	30%			
8581	秩父広域森林組合	6	秩父市	高篠 31	49	0.20	あかまつ	74	15	78		定性	23.4	30%			
8582	秩父広域森林組合	6	秩父市	高篠 31	50	0.31	すぎ	74	15	166		定性	49.8	30%			
8583	秩父広域森林組合	6	秩父市	高篠 31	51ア	0.05	すぎ	45	9	19		定性	5.7	30%			
8584	秩父広域森林組合	6	秩父市	高篠 31	51イ	0.07	ひのき	45	9	22		定性	6.6	30%			
8585	秩父広域森林組合	6	秩父市	高篠 31	51ウ	0.18	すぎ	66	14	90		定性	27.0	30%			
8586	秩父広域森林組合	6	秩父市	高篠 31	51エ	0.87	すぎ	68	14	444		定性	133.2	30%			
8587	秩父広域森林組合	6	秩父市	高篠 31	52	0.35	すぎ	66	14	175		定性	52.5	30%			
8588	秩父広域森林組合	6	秩父市	高篠 31	53ア	0.15	すぎ	65	13	74		定性	22.2	30%			
8589	秩父広域森林組合	6	秩父市	高篠 31	53イ	0.07	ひのき	43	9	21		定性	6.3	30%			
8590	秩父広域森林組合	6	秩父市	高篠 31	54ア	0.09	すぎ	48	10	36		定性	10.8	30%			
8591	秩父広域森林組合	6	秩父市	高篠 31	54イ	0.10	すぎ	50	10	42		定性	12.6	30%			
8592	秩父広域森林組合	6	秩父市	高篠 31	55	0.36	すぎ	50	10	150		定性	45.0	30%			
8593	秩父広域森林組合	6	秩父市	高篠 31	57ア	0.11	すぎ	65	13	55		定性	16.5	30%			
8594	秩父広域森林組合	6	秩父市	高篠 31	57イ	0.10	ひのき	65	13	42		定性	12.6	30%			
8595	秩父広域森林組合	6	秩父市	高篠 31	58	0.39	すぎ	66	14	195		定性	58.5	30%			
8596	秩父広域森林組合	6	秩父市	高篠 31	59	0.20	すぎ	71	15	105		定性	31.5	30%			
8597	秩父広域森林組合	6	秩父市	高篠 31	60	0.28	すぎ	71	15	146		定性	43.8	30%			
8598	秩父広域森林組合	6	秩父市	高篠 31	61	0.53	ひのき	42	9	155		定性	46.5	30%			
8599	秩父広域森林組合	6	秩父市	高篠 31	62ア	0.20	すぎ	74	15	107		定性	32.1	30%			
8600	秩父広域森林組合	6	秩父市	高篠 31	62イ	0.75	すぎ	63	13	365		定性	109.5	30%			
8601	秩父広域森林組合	6	秩父市	高篠 31	62ウ	0.75	すぎ	63	13	365		定性	109.5	30%			
8602	秩父広域森林組合	6	秩父市	高篠 31	66ア	1.65	すぎ	53	11	724		定性	217.2	30%			
8603	秩父広域森林組合	6	秩父市	高篠 31	66イ	0.37	ひのき	53	11	134		定性	40.2	30%			
8604	秩父広域森林組合	6	秩父市	高篠 31	66ウ	0.43	さわら	53	11	189		定性	56.7	30%			
8605	秩父広域森林組合	6	秩父市	高篠 31	66オ	0.66	すぎ	49	10	271		定性	81.3	30%			
8606	秩父広域森林組合	6	秩父市	高篠 32	3エ	0.02	すぎ	57	12	9		定性	2.7	30%			
8607	秩父広域森林組合	6	秩父市	高篠 32	7ア	0.83	すぎ	61	13	396		定性	118.8	30%			
8608	秩父広域森林組合	6	秩父市	高篠 32	9ア	0.03	ひのき	46	10	10		定性	3.0	30%			
8609	秩父広域森林組合	6	秩父市	高篠 32	9イ	0.40	ひのき	39	8	107		定性	32.1	30%			
8610	秩父広域森林組合	6	秩父市	高篠 32	10	0.13	ひのき	41	9	37		定性	11.1	30%			
8611	秩父広域森林組合	6	秩父市	高篠 32	11	0.07	すぎ	56	12	32		定性	9.6	30%			
8612	秩父広域森林組合	6	秩父市	高篠 32	12	0.08	すぎ	48	10	32		定性	9.6	30%			
8613	秩父広域森林組合	6	秩父市	高篠 32	13ア	0.29	すぎ	62	13	140		定性	42.0	30%			
8614	秩父広域森林組合	6	秩父市	高篠 32	13イ	0.16	すぎ	62	13	77		定性	23.1	30%			
8615	秩父広域森林組合	6	秩父市	高篠 32	13ウ	0.07	すぎ	62	13	34		定性	10.2	30%			
8616	秩父広域森林組合	6	秩父市	高篠 32	17	0.32	すぎ	59	12	150		定性	45.0	30%			
8617	秩父広域森林組合	6	秩父市	高篠 32	18	0.06	すぎ	61	13	29		定性	8.7	30%			
8618	秩父広域森林組合	6	秩父市	高篠 32	20	0.09	すぎ	61	13	43		定性	12.9	30%			
8619	秩父広域森林組合	6	秩父市	高篠 32	21ア	1.01	すぎ	62	13	487		定性	146.1	30%			
8620	秩父広域森林組合	6	秩父市	高篠 32	21イ	0.15	すぎ	59	12	70		定性	21.0	30%			
8621	秩父広域森林組合	6	秩父市	高篠 32	22	0.09	すぎ	61	13	43		定性	12.9	30%			

番号	事業実施主体	事業実施年度（令和）	所在場所			間伐を実施する森林の現況						間伐の内容			対図番号（団地番号、林小班番号等）	交付金希望	備考
			市町村	林班	小班	面積（ha）	樹種	林齢	齢級	立木材積（m3）	摘要	間伐の方法	間伐立木材積(m3)	間伐率（材積率%）			
8622	秩父広域森林組合	6	秩父市	高篠 32	26	0.06	すぎ	62	13	29		定性	8.7	30%			
8623	秩父広域森林組合	6	秩父市	高篠 32	27	0.19	すぎ	62	13	92		定性	27.6	30%			
8624	秩父広域森林組合	6	秩父市	高篠 32	28イ	0.02	すぎ	54	11	9		定性	2.7	30%			
8625	秩父広域森林組合	6	秩父市	高篠 32	28オ	0.01	ひのき	52	11	4		定性	1.2	30%			
8626	秩父広域森林組合	6	秩父市	高篠 32	28カ	0.01	すぎ	50	10	4		定性	1.2	30%			
8627	秩父広域森林組合	6	秩父市	高篠 32	29	0.37	すぎ	62	13	178		定性	53.4	30%			
8628	秩父広域森林組合	6	秩父市	高篠 32	30ア	0.05	すぎ	59	12	23		定性	6.9	30%			
8629	秩父広域森林組合	6	秩父市	高篠 32	30イ	0.28	すぎ	62	13	135		定性	40.5	30%			
8630	秩父広域森林組合	6	秩父市	高篠 32	31	0.24	すぎ	59	12	112		定性	33.6	30%			
8631	秩父広域森林組合	6	秩父市	高篠 32	32	0.18	すぎ	59	12	84		定性	25.2	30%			
8632	秩父広域森林組合	6	秩父市	高篠 32	33	0.06	すぎ	57	12	27		定性	8.1	30%			
8633	秩父広域森林組合	6	秩父市	高篠 32	35ア	1.10	すぎ	61	13	525		定性	157.5	30%			
8634	秩父広域森林組合	6	秩父市	高篠 32	35イ	0.10	すぎ	58	12	46		定性	13.8	30%			
8635	秩父広域森林組合	6	秩父市	高篠 32	38	0.08	すぎ	57	12	37		定性	11.1	30%			
8636	秩父広域森林組合	6	秩父市	高篠 32	42	0.21	すぎ	75	15	113		定性	33.9	30%			
8637	秩父広域森林組合	6	秩父市	高篠 32	51	0.13	すぎ	57	12	60		定性	18.0	30%			
8638	秩父広域森林組合	6	秩父市	高篠 32	52	0.08	すぎ	61	13	38		定性	11.4	30%			
8639	秩父広域森林組合	6	秩父市	高篠 32	53	0.27	すぎ	72	15	142		定性	42.6	30%			
8640	秩父広域森林組合	6	秩父市	高篠 32	54	0.08	すぎ	67	14	40		定性	12.0	30%			
8641	秩父広域森林組合	6	秩父市	高篠 32	55	0.60	すぎ	68	14	306		定性	91.8	30%			
8642	秩父広域森林組合	6	秩父市	高篠 32	56	0.23	すぎ	67	14	116		定性	34.8	30%			
8643	秩父広域森林組合	6	秩父市	高篠 32	57	0.08	すぎ	68	14	41		定性	12.3	30%			
8644	秩父広域森林組合	6	秩父市	高篠 32	58ア	0.28	あかまつ	54	11	95		定性	28.5	30%			
8645	秩父広域森林組合	6	秩父市	高篠 32	58イ	0.29	ひのき	54	11	106		定性	31.8	30%			
8646	秩父広域森林組合	6	秩父市	高篠 32	59	0.14	ひのき	54	11	51		定性	15.3	30%			
8647	秩父広域森林組合	6	秩父市	高篠 32	60ア	0.16	ひのき	54	11	59		定性	17.7	30%			
8648	秩父広域森林組合	6	秩父市	高篠 32	60イ	0.02	ひのき	54	11	7		定性	2.1	30%			
8649	秩父広域森林組合	6	秩父市	高篠 32	64	0.13	ひのき	54	11	48		定性	14.4	30%			
8650	秩父広域森林組合	6	秩父市	高篠 32	65ア	0.04	すぎ	62	13	19		定性	5.7	30%			
8651	秩父広域森林組合	6	秩父市	高篠 32	65イ	0.10	あかまつ	63	13	37		定性	11.1	30%			
8652	秩父広域森林組合	6	秩父市	高篠 32	66	0.64	あかまつ	63	13	234		定性	70.2	30%			
8653	秩父広域森林組合	6	秩父市	高篠 32	67ア	0.16	あかまつ	62	13	58		定性	17.4	30%			
8654	秩父広域森林組合	6	秩父市	高篠 32	68	0.13	すぎ	60	12	61		定性	18.3	30%			
8655	秩父広域森林組合	6	秩父市	高篠 32	69	0.13	すぎ	60	12	61		定性	18.3	30%			
8656	秩父広域森林組合	6	秩父市	高篠 32	72ア	0.08	ひのき	36	8	20		定性	6.0	30%			
8657	秩父広域森林組合	6	秩父市	高篠 32	72イ	0.04	すぎ	36	8	12		定性	3.6	30%			
8658	秩父広域森林組合	6	秩父市	高篠 32	72ウ	0.03	すぎ	64	13	15		定性	4.5	30%			
8659	秩父広域森林組合	6	秩父市	高篠 32	76	0.24	すぎ	50	10	100		定性	30.0	30%			
8660	秩父広域森林組合	6	秩父市	高篠 32	79ア	0.02	すぎ	59	12	9		定性	2.7	30%			
8661	秩父広域森林組合	6	秩父市	高篠 32	79イ	0.01	すぎ	54	11	4		定性	1.2	30%			
8662	秩父広域森林組合	6	秩父市	高篠 32	79ウ	0.24	すぎ	54	11	107		定性	32.1	30%			
8663	秩父広域森林組合	6	秩父市	高篠 32	79エ	0.08	すぎ	54	11	36		定性	10.8	30%			
8664	秩父広域森林組合	6	秩父市	高篠 32	81	0.03	すぎ	54	11	13		定性	3.9	30%			
8665	秩父広域森林組合	6	秩父市	高篠 32	84ア	0.28	すぎ	54	11	124		定性	37.2	30%			

番号	事業実施主体	事業実施年度（令和）	所在場所			間伐を実施する森林の現況						間伐の内容			対図番号（団地番号、林小班番号等）	交付金希望	備考
			市町村	林班	小班	面積（ha）	樹種	林齢	齢級	立木材積（m3）	摘要	間伐の方法	間伐立木材積(m3)	間伐率（材積率%）			
8666	秩父広域森林組合	6	秩父市	高篠 32	85	0.17	すぎ	57	12	78		定性	23.4	30%			
8667	秩父広域森林組合	6	秩父市	高篠 32	87	0.43	すぎ	57	12	197		定性	59.1	30%			
8668	秩父広域森林組合	6	秩父市	高篠 32	91	0.09	すぎ	54	11	40		定性	12.0	30%			
8669	秩父広域森林組合	6	秩父市	高篠 32	93ア	0.24	すぎ	54	11	107		定性	32.1	30%			
8670	秩父広域森林組合	6	秩父市	高篠 32	93イ	0.03	すぎ	54	11	13		定性	3.9	30%			
8671	秩父広域森林組合	6	秩父市	高篠 32	96	0.85	すぎ	54	11	377		定性	113.1	30%			
8672	秩父広域森林組合	6	秩父市	高篠 32	97ア	0.02	すぎ	57	12	9		定性	2.7	30%			
8673	秩父広域森林組合	6	秩父市	高篠 32	97ウ	0.01	すぎ	81	17	5		定性	1.5	30%			
8674	秩父広域森林組合	6	秩父市	高篠 32	98イ	0.12	すぎ	53	11	53		定性	15.9	30%			
8675	秩父広域森林組合	6	秩父市	高篠 32	99	0.12	すぎ	54	11	53		定性	15.9	30%			
8676	秩父広域森林組合	6	秩父市	高篠 32	101	0.05	すぎ	56	12	23		定性	6.9	30%			
8677	秩父広域森林組合	6	秩父市	高篠 32	103ア	0.06	すぎ	54	11	27		定性	8.1	30%			
8678	秩父広域森林組合	6	秩父市	高篠 32	103イ	0.12	すぎ	54	11	53		定性	15.9	30%			
8679	秩父広域森林組合	6	秩父市	高篠 32	103ウ	0.07	すぎ	54	11	31		定性	9.3	30%			
8680	秩父広域森林組合	6	秩父市	高篠 32	103エ	0.08	すぎ	54	11	36		定性	10.8	30%			
8681	秩父広域森林組合	6	秩父市	高篠 32	104	0.01	すぎ	54	11	4		定性	1.2	30%			
8682	秩父広域森林組合	6	秩父市	高篠 32	107	0.06	すぎ	54	11	27		定性	8.1	30%			
8683	秩父広域森林組合	6	秩父市	高篠 32	123	0.17	すぎ	57	12	78		定性	23.4	30%			
8684	秩父広域森林組合	6	秩父市	高篠 32	125ア	0.10	すぎ	57	12	46		定性	13.8	30%			
8685	秩父広域森林組合	6	秩父市	高篠 32	125イ	0.25	すぎ	57	12	115		定性	34.5	30%			
8686	秩父広域森林組合	6	秩父市	高篠 32	127ア	0.09	すぎ	58	12	42		定性	12.6	30%			
8687	秩父広域森林組合	6	秩父市	高篠 32	127イ	0.12	すぎ	58	12	56		定性	16.8	30%			
8688	秩父広域森林組合	6	秩父市	高篠 32	128	0.58	すぎ	58	12	269		定性	80.7	30%			
8689	秩父広域森林組合	6	秩父市	高篠 32	133	0.70	すぎ	56	12	317		定性	95.1	30%			
8690	秩父広域森林組合	6	秩父市	高篠 32	134	0.12	すぎ	74	15	64		定性	19.2	30%			
8691	秩父広域森林組合	6	秩父市	高篠 32	135	0.06	すぎ	64	13	29		定性	8.7	30%			
8692	秩父広域森林組合	6	秩父市	高篠 32	136	0.05	すぎ	66	14	25		定性	7.5	30%			
8693	秩父広域森林組合	6	秩父市	高篠 32	137	0.25	すぎ	74	15	134		定性	40.2	30%			
8694	秩父広域森林組合	6	秩父市	高篠 32	138	0.06	すぎ	70	14	31		定性	9.3	30%			
8695	秩父広域森林組合	6	秩父市	高篠 32	139	0.29	すぎ	70	14	151		定性	45.3	30%			
8696	秩父広域森林組合	6	秩父市	高篠 32	140	0.03	すぎ	66	14	15		定性	4.5	30%			
8697	秩父広域森林組合	6	秩父市	高篠 32	141	0.05	すぎ	63	13	24		定性	7.2	30%			
8698	秩父広域森林組合	6	秩父市	高篠 32	143	0.07	すぎ	74	15	38		定性	11.4	30%			
8699	秩父広域森林組合	6	秩父市	高篠 32	144	0.25	すぎ	74	15	134		定性	40.2	30%			
8700	秩父広域森林組合	6	秩父市	高篠 32	146	0.14	すぎ	54	11	62		定性	18.6	30%			
8701	秩父広域森林組合	6	秩父市	高篠 32	149	0.07	すぎ	59	12	33		定性	9.9	30%			
8702	秩父広域森林組合	6	秩父市	高篠 32	150ア	0.05	すぎ	54	11	22		定性	6.6	30%			
8703	秩父広域森林組合	6	秩父市	高篠 32	150イ	0.18	すぎ	54	11	80		定性	24.0	30%			
8704	秩父広域森林組合	6	秩父市	高篠 32	150ウ	0.11	ひのき	54	11	40		定性	12.0	30%			
8705	秩父広域森林組合	6	秩父市	高篠 32	153	0.14	すぎ	68	14	71		定性	21.3	30%			
8706	秩父広域森林組合	6	秩父市	高篠 32	154	0.34	すぎ	68	14	173		定性	51.9	30%			
8707	秩父広域森林組合	6	秩父市	高篠 32	155	0.32	すぎ	68	14	163		定性	48.9	30%			
8708	秩父広域森林組合	6	秩父市	高篠 32	157	0.05	すぎ	63	13	24		定性	7.2	30%			
8709	秩父広域森林組合	6	秩父市	高篠 32	158	0.10	すぎ	63	13	49		定性	14.7	30%			

番号	事業実施主体	事業実施年度（令和）	所在場所			間伐を実施する森林の現況						間伐の内容			対図番号（団地番号、林小班番号等）	交付金希望	備考
			市町村	林班	小班	面積（ha）	樹種	林齢	齢級	立木材積（m3）	摘要	間伐の方法	間伐立木材積(m3)	間伐率（材積率%）			
8710	秩父広域森林組合	6	秩父市	高篠 32	159	0.09	すぎ	63	13	44		定性	13.2	30%			
8711	秩父広域森林組合	6	秩父市	高篠 32	160	0.09	すぎ	63	13	44		定性	13.2	30%			
8712	秩父広域森林組合	6	秩父市	高篠 32	162ア	0.14	すぎ	44	9	52		定性	15.6	30%			
8713	秩父広域森林組合	6	秩父市	高篠 32	162イ	0.23	ひのき	44	9	71		定性	21.3	30%			
8714	秩父広域森林組合	6	秩父市	高篠 32	168	0.07	すぎ	63	13	34		定性	10.2	30%			
8715	秩父広域森林組合	6	秩父市	高篠 32	169	0.05	すぎ	63	13	24		定性	7.2	30%			
8716	秩父広域森林組合	6	秩父市	高篠 32	170ア	0.27	すぎ	45	9	103		定性	30.9	30%			
8717	秩父広域森林組合	6	秩父市	高篠 32	170イ	0.09	すぎ	44	9	34		定性	10.2	30%			
8718	秩父広域森林組合	6	秩父市	高篠 32	173	0.02	すぎ	63	13	10		定性	3.0	30%			
8719	秩父広域森林組合	6	秩父市	高篠 32	174ア	0.08	ひのき	62	13	32		定性	9.6	30%			
8720	秩父広域森林組合	6	秩父市	高篠 32	174イ	0.04	すぎ	62	13	19		定性	5.7	30%			
8721	秩父広域森林組合	6	秩父市	高篠 32	174ウ	0.08	からまつ	62	13	29		定性	8.7	30%			
8722	秩父広域森林組合	6	秩父市	高篠 32	177ア	0.13	すぎ	56	12	59		定性	17.7	30%			
8723	秩父広域森林組合	6	秩父市	高篠 32	177イ	0.01	すぎ	56	12	5		定性	1.5	30%			
8724	秩父広域森林組合	6	秩父市	高篠 32	178	0.31	すぎ	56	12	140		定性	42.0	30%			
8725	秩父広域森林組合	6	秩父市	高篠 32	179	0.63	すぎ	59	12	295		定性	88.5	30%			
8726	秩父広域森林組合	6	秩父市	高篠 32	180ア	0.30	すぎ	59	12	140		定性	42.0	30%			
8727	秩父広域森林組合	6	秩父市	高篠 32	180イ	0.12	すぎ	60	12	57		定性	17.1	30%			
8728	秩父広域森林組合	6	秩父市	高篠 32	181	0.36	すぎ	59	12	168		定性	50.4	30%			
8729	秩父広域森林組合	6	秩父市	高篠 32	182	0.43	すぎ	59	12	201		定性	60.3	30%			
8730	秩父広域森林組合	6	秩父市	高篠 32	183	0.73	すぎ	59	12	342		定性	102.6	30%			
8731	秩父広域森林組合	6	秩父市	高篠 32	184	0.13	すぎ	59	12	61		定性	18.3	30%			
8732	秩父広域森林組合	7	秩父市	浦山 1	8ア	0.05	すぎ	83	17	30		定性	9.0	30%			
8733	秩父広域森林組合	7	秩父市	浦山 1	8イ	0.28	すぎ	64	13	151		定性	45.3	30%			
8734	秩父広域森林組合	7	秩父市	浦山 1	8ウ	0.25	ひのき	64	13	113		定性	33.9	30%			
8735	秩父広域森林組合	7	秩父市	浦山 1	9ア	0.41	すぎ	59	12	211		定性	63.3	30%			
8736	秩父広域森林組合	7	秩父市	浦山 1	9ウ	2.20	すぎ	63	13	1,177		定性	353.1	30%			
8737	秩父広域森林組合	7	秩父市	浦山 1	10ア	0.98	すぎ	55	11	484		定性	145.2	30%			
8738	秩父広域森林組合	7	秩父市	浦山 1	11	1.05	すぎ	57	12	529		定性	158.7	30%			
8739	秩父広域森林組合	7	秩父市	浦山 1	12ア	0.25	すぎ	52	11	119		定性	35.7	30%			
8740	秩父広域森林組合	7	秩父市	浦山 1	12イ	0.55	すぎ	138	28	325		定性	97.5	30%			
8741	秩父広域森林組合	7	秩父市	浦山 1	12ウ	0.10	すぎ	51	11	47		定性	14.1	30%			
8742	秩父広域森林組合	7	秩父市	浦山 1	12エ	0.16	すぎ	45	9	67		定性	20.1	30%			
8743	秩父広域森林組合	7	秩父市	浦山 1	12オ	0.10	すぎ	44	9	41		定性	12.3	30%			
8744	秩父広域森林組合	7	秩父市	浦山 1	12カ	0.57	すぎ	42	9	225		定性	67.5	30%			
8745	秩父広域森林組合	7	秩父市	浦山 1	12キ	0.11	すぎ	37	8	38		定性	11.4	30%			
8746	秩父広域森林組合	7	秩父市	浦山 1	12ク	0.20	すぎ	55	11	99		定性	29.7	30%			
8747	秩父広域森林組合	7	秩父市	浦山 1	13ア	0.06	すぎ	36	8	20		定性	6.0	30%			
8748	秩父広域森林組合	7	秩父市	浦山 1	13イ	0.09	すぎ	40	8	34		定性	10.2	30%			
8749	秩父広域森林組合	7	秩父市	浦山 1	13ウ	0.08	すぎ	69	14	45		定性	13.5	30%			
8750	秩父広域森林組合	7	秩父市	浦山 1	13エ	0.08	すぎ	39	8	29		定性	8.7	30%			
8751	秩父広域森林組合	7	秩父市	浦山 1	13エ	0.06	ひのき	39	8	18		定性	5.4	30%			
8752	秩父広域森林組合	7	秩父市	浦山 1	17ウ	0.02	すぎ	77	16	12		定性	3.6	30%			
8753	秩父広域森林組合	7	秩父市	浦山 1	17エ	0.11	すぎ	77	16	65		定性	19.5	30%			

番号	事業実施主体	事業実施年度（令和）	所在場所			間伐を実施する森林の現況						間伐の内容			対図番号（団地番号、林小班番号等）	交付金希望	備考
			市町村	林班	小班	面積（ha）	樹種	林齢	齢級	立木材積（m3）	摘要	間伐の方法	間伐立木材積(m3)	間伐率（材積率%）			
8754	秩父広域森林組合	7	秩父市	浦山 1	18ア	0.10	すぎ	70	14	57		定性	17.1	30%			
8755	秩父広域森林組合	7	秩父市	浦山 1	18イ	0.05	すぎ	56	12	25		定性	7.5	30%			
8756	秩父広域森林組合	7	秩父市	浦山 1	19	0.63	すぎ	56	12	314		定性	94.2	30%			
8757	秩父広域森林組合	7	秩父市	浦山 1	20	0.44	すぎ	62	13	233		定性	69.9	30%			
8758	秩父広域森林組合	7	秩父市	浦山 1	21ア	0.10	すぎ	55	11	49		定性	14.7	30%			
8759	秩父広域森林組合	7	秩父市	浦山 1	22イ	0.15	すぎ	51	11	70		定性	21.0	30%			
8760	秩父広域森林組合	7	秩父市	浦山 1	23	1.41	すぎ	56	12	702		定性	210.6	30%			
8761	秩父広域森林組合	7	秩父市	浦山 1	24	1.02	すぎ	60	12	530		定性	159.0	30%			
8762	秩父広域森林組合	7	秩父市	浦山 1	25ア	0.54	すぎ	61	13	284		定性	85.2	30%			
8763	秩父広域森林組合	7	秩父市	浦山 1	25イ	0.60	すぎ	56	12	299		定性	89.7	30%			
8764	秩父広域森林組合	7	秩父市	浦山 1	26ア	0.15	ひのき	88	18	75		定性	22.5	30%			
8765	秩父広域森林組合	7	秩父市	浦山 1	26イ	0.07	すぎ	60	12	36		定性	10.8	30%			
8766	秩父広域森林組合	7	秩父市	浦山 1	26ウ	2.32	すぎ	93	19	1,369		定性	410.7	30%			
8767	秩父広域森林組合	7	秩父市	浦山 1	26エ	0.06	すぎ	60	12	31		定性	9.3	30%			
8768	秩父広域森林組合	7	秩父市	浦山 1	26オ	0.08	すぎ	44	9	33		定性	9.9	30%			
8769	秩父広域森林組合	7	秩父市	浦山 1	26カ	0.05	ひのき	44	9	17		定性	5.1	30%			
8770	秩父広域森林組合	7	秩父市	浦山 1	27	0.17	すぎ	56	12	85		定性	25.5	30%			
8771	秩父広域森林組合	7	秩父市	浦山 1	29	0.17	すぎ	63	13	91		定性	27.3	30%			
8772	秩父広域森林組合	7	秩父市	浦山 1	30	0.86	すぎ	66	14	473		定性	141.9	30%			
8773	秩父広域森林組合	7	秩父市	浦山 1	31	0.74	すぎ	61	13	389		定性	116.7	30%			
8774	秩父広域森林組合	7	秩父市	浦山 1	32	0.13	すぎ	61	13	68		定性	20.4	30%			
8775	秩父広域森林組合	7	秩父市	浦山 1	33	0.02	すぎ	93	19	12		定性	3.6	30%			
8776	秩父広域森林組合	7	秩父市	浦山 1	34	0.13	すぎ	73	15	76		定性	22.8	30%			
8777	秩父広域森林組合	7	秩父市	浦山 1	35	0.06	すぎ	56	12	30		定性	9.0	30%			
8778	秩父広域森林組合	7	秩父市	浦山 1	36ア	0.08	すぎ	45	9	34		定性	10.2	30%			
8779	秩父広域森林組合	7	秩父市	浦山 1	36イ	0.38	すぎ	59	12	195		定性	58.5	30%			
8780	秩父広域森林組合	7	秩父市	浦山 1	37	0.10	すぎ	73	15	58		定性	17.4	30%			
8781	秩父広域森林組合	7	秩父市	浦山 1	38ア	0.26	すぎ	86	18	153		定性	45.9	30%			
8782	秩父広域森林組合	7	秩父市	浦山 1	38ア	0.11	さわら	86	18	65		定性	19.5	30%			
8783	秩父広域森林組合	7	秩父市	浦山 1	41ア	0.05	さわら	58	12	25		定性	7.5	30%			
8784	秩父広域森林組合	7	秩父市	浦山 1	42ウ	0.06	ひのき	40	8	18		定性	5.4	30%			
8785	秩父広域森林組合	7	秩父市	浦山 1	51	0.13	すぎ	51	11	61		定性	18.3	30%			
8786	秩父広域森林組合	7	秩父市	浦山 1	52エ	0.04	すぎ	59	12	21		定性	6.3	30%			
8787	秩父広域森林組合	7	秩父市	浦山 1	61	0.03	すぎ	56	12	15		定性	4.5	30%			
8788	秩父広域森林組合	7	秩父市	浦山 1	63ア	0.02	すぎ	58	12	10		定性	3.0	30%			
8789	秩父広域森林組合	7	秩父市	浦山 1	64	0.02	すぎ	56	12	10		定性	3.0	30%			
8790	秩父広域森林組合	7	秩父市	浦山 1	65ア	0.24	すぎ	68	14	134		定性	40.2	30%			
8791	秩父広域森林組合	7	秩父市	浦山 1	67ア	0.06	ひのき	78	16	30		定性	9.0	30%			
8792	秩父広域森林組合	7	秩父市	浦山 1	67イ	0.03	ひのき	78	16	15		定性	4.5	30%			
8793	秩父広域森林組合	7	秩父市	浦山 1	67ウ	0.01	すぎ	73	15	6		定性	1.8	30%			
8794	秩父広域森林組合	7	秩父市	浦山 1	67エ	0.01	さわら	78	16	6		定性	1.8	30%			
8795	秩父広域森林組合	7	秩父市	浦山 1	67オ	0.01	すぎ	98	20	6		定性	1.8	30%			
8796	秩父広域森林組合	7	秩父市	浦山 1	67キ	0.01	すぎ	56	12	5		定性	1.5	30%			
8797	秩父広域森林組合	7	秩父市	浦山 1	67コ	0.02	すぎ	118	24	12		定性	3.6	30%			

番号	事業実施主体	事業実施年度（令和）	所在場所			間伐を実施する森林の現況						間伐の内容			対図番号（団地番号、林小班番号等）	交付金希望	備考
			市町村	林班	小班	面積（ha）	樹種	林齢	齢級	立木材積（m3）	摘要	間伐の方法	間伐立木材積(m3)	間伐率（材積率%）			
8798	秩父広域森林組合	7	秩父市	浦山 1	67ｼ	0.01	ひのき	88	18	5		定性	1.5	30%			
8799	秩父広域森林組合	7	秩父市	浦山 1	67ｽ	0.06	ひのき	88	18	30		定性	9.0	30%			
8800	秩父広域森林組合	7	秩父市	浦山 1	67ｾ	0.12	すぎ	63	13	64		定性	19.2	30%			
8801	秩父広域森林組合	7	秩父市	浦山 1	72ｱ	0.07	すぎ	52	11	33		定性	9.9	30%			
8802	秩父広域森林組合	7	秩父市	浦山 1	72ｲ	0.07	すぎ	60	12	36		定性	10.8	30%			
8803	秩父広域森林組合	7	秩父市	浦山 1	72ｳ	0.04	すぎ	61	13	21		定性	6.3	30%			
8804	秩父広域森林組合	7	秩父市	浦山 1	72ｴ	0.11	すぎ	61	13	58		定性	17.4	30%			
8805	秩父広域森林組合	7	秩父市	浦山 1	72ｵ	0.13	すぎ	40	8	49		定性	14.7	30%			
8806	秩父広域森林組合	7	秩父市	浦山 1	73ｱ	0.04	すぎ	58	12	20		定性	6.0	30%			
8807	秩父広域森林組合	7	秩父市	浦山 1	73ｲ	0.46	すぎ	58	12	234		定性	70.2	30%			
8808	秩父広域森林組合	7	秩父市	浦山 1	73ｳ	1.04	すぎ	56	12	518		定性	155.4	30%			
8809	秩父広域森林組合	7	秩父市	浦山 1	73ｴ	0.44	さわら	56	12	219		定性	65.7	30%			
8810	秩父広域森林組合	7	秩父市	浦山 1	73ｵ	0.66	すぎ	51	11	309		定性	92.7	30%			
8811	秩父広域森林組合	7	秩父市	浦山 1	73ｸ	0.11	すぎ	148	30	65		定性	19.5	30%			
8812	秩父広域森林組合	7	秩父市	浦山 1	74ｱ	0.10	ひのき	29	6	20		定性	6.0	30%			
8813	秩父広域森林組合	7	秩父市	浦山 1	74ｳ	0.40	すぎ	68	14	224		定性	67.2	30%			
8814	秩父広域森林組合	7	秩父市	浦山 1	74ｴ	0.10	ひのき	78	16	50		定性	15.0	30%			
8815	秩父広域森林組合	7	秩父市	浦山 1	74ｵ	0.10	あかまつ	54	11	37		定性	11.1	30%			
8816	秩父広域森林組合	7	秩父市	浦山 1	74ｶ	0.70	すぎ	58	12	356		定性	106.8	30%			
8817	秩父広域森林組合	7	秩父市	浦山 1	75ｱ	0.10	さわら	68	14	56		定性	16.8	30%			
8818	秩父広域森林組合	7	秩父市	浦山 1	75ｲ	0.10	すぎ	68	14	56		定性	16.8	30%			
8819	秩父広域森林組合	7	秩父市	浦山 1	76	0.59	すぎ	49	10	266		定性	79.8	30%			
8820	秩父広域森林組合	7	秩父市	浦山 1	77	0.43	すぎ	56	12	214		定性	64.2	30%			
8821	秩父広域森林組合	7	秩父市	浦山 1	78ｱ	0.23	すぎ	55	11	114		定性	34.2	30%			
8822	秩父広域森林組合	7	秩父市	浦山 1	79ｱ	0.50	すぎ	66	14	275		定性	82.5	30%			
8823	秩父広域森林組合	7	秩父市	浦山 1	79ｲ	0.24	すぎ	88	18	142		定性	42.6	30%			
8824	秩父広域森林組合	7	秩父市	浦山 1	79ｲ	0.06	ひのき	88	18	30		定性	9.0	30%			
8825	秩父広域森林組合	7	秩父市	浦山 1	80ｱ	0.08	すぎ	47	10	35		定性	10.5	30%			
8826	秩父広域森林組合	7	秩父市	浦山 1	80ｲ	1.56	すぎ	63	13	835		定性	250.5	30%			
8827	秩父広域森林組合	7	秩父市	浦山 1	80ｳ	0.01	さわら	68	14	6		定性	1.8	30%			
8828	秩父広域森林組合	7	秩父市	浦山 1	80ｴ	0.17	すぎ	66	14	94		定性	28.2	30%			
8829	秩父広域森林組合	7	秩父市	浦山 1	81	0.32	すぎ	57	12	161		定性	48.3	30%			
8830	秩父広域森林組合	7	秩父市	浦山 1	82ｱ	0.57	すぎ	93	19	336		定性	100.8	30%			
8831	秩父広域森林組合	7	秩父市	浦山 1	82ｲ	0.30	すぎ	66	14	165		定性	49.5	30%			
8832	秩父広域森林組合	7	秩父市	浦山 1	82ｳ	1.74	すぎ	61	13	914		定性	274.2	30%			
8833	秩父広域森林組合	7	秩父市	浦山 1	85	0.09	すぎ	32	7	27		定性	8.1	30%			
8834	秩父広域森林組合	7	秩父市	浦山 2	1	0.18	すぎ	68	14	101		定性	30.3	30%			
8835	秩父広域森林組合	7	秩父市	浦山 2	2ｱ	0.25	すぎ	53	11	121		定性	36.3	30%			
8836	秩父広域森林組合	7	秩父市	浦山 2	2ｳ	0.80	ひのき	93	19	400		定性	120.0	30%			
8837	秩父広域森林組合	7	秩父市	浦山 2	2ｴ	0.25	すぎ	88	18	148		定性	44.4	30%			
8838	秩父広域森林組合	7	秩父市	浦山 2	2ｵ	0.15	すぎ	53	11	72		定性	21.6	30%			
8839	秩父広域森林組合	7	秩父市	浦山 2	2ｶ	0.40	すぎ	63	13	214		定性	64.2	30%			
8840	秩父広域森林組合	7	秩父市	浦山 2	2ｷ	1.07	ひのき	98	20	535		定性	160.5	30%			
8841	秩父広域森林組合	7	秩父市	浦山 2	2ｸ	0.60	すぎ	63	13	321		定性	96.3	30%			

番号	事業実施主体	事業実施年度（令和）	所在場所			間伐を実施する森林の現況						間伐の内容			対図番号（団地番号、林小班番号等）	交付金希望	備考
			市町村	林班	小班	面積（ha）	樹種	林齢	齢級	立木材積（m3）	摘要	間伐の方法	間伐立木材積(m3)	間伐率（材積率%）			
8842	秩父広域森林組合	7	秩父市	浦山 2	2ケ	0.41	すぎ	40	8	155		定性	46.5	30%			
8843	秩父広域森林組合	7	秩父市	浦山 2	3ア	0.11	すぎ	47	10	48		定性	14.4	30%			
8844	秩父広域森林組合	7	秩父市	浦山 2	3イ	0.09	すぎ	66	14	50		定性	15.0	30%			
8845	秩父広域森林組合	7	秩父市	浦山 2	3ウ	0.31	すぎ	88	18	183		定性	54.9	30%			
8846	秩父広域森林組合	7	秩父市	浦山 2	3エ	0.42	すぎ	44	9	173		定性	51.9	30%			
8847	秩父広域森林組合	7	秩父市	浦山 2	4ア	1.07	すぎ	60	12	556		定性	166.8	30%			
8848	秩父広域森林組合	7	秩父市	浦山 2	4イ	0.30	すぎ	68	14	168		定性	50.4	30%			
8849	秩父広域森林組合	7	秩父市	浦山 2	4ウ	0.08	すぎ	44	9	33		定性	9.9	30%			
8850	秩父広域森林組合	7	秩父市	浦山 2	4エ	0.42	すぎ	88	18	248		定性	74.4	30%			
8851	秩父広域森林組合	7	秩父市	浦山 2	5ア	0.20	すぎ	68	14	112		定性	33.6	30%			
8852	秩父広域森林組合	7	秩父市	浦山 2	5イ	0.59	ひのき	68	14	278		定性	83.4	30%			
8853	秩父広域森林組合	7	秩父市	浦山 2	5エ	0.25	すぎ	58	12	127		定性	38.1	30%			
8854	秩父広域森林組合	7	秩父市	浦山 2	5オ	1.00	すぎ	63	13	535		定性	160.5	30%			
8855	秩父広域森林組合	7	秩父市	浦山 2	5キ	0.80	すぎ	66	14	440		定性	132.0	30%			
8856	秩父広域森林組合	7	秩父市	浦山 2	6ア	0.20	すぎ	53	11	97		定性	29.1	30%			
8857	秩父広域森林組合	7	秩父市	浦山 2	6イ	0.23	すぎ	63	13	123		定性	36.9	30%			
8858	秩父広域森林組合	7	秩父市	浦山 2	7ア	0.05	すぎ	44	9	21		定性	6.3	30%			
8859	秩父広域森林組合	7	秩父市	浦山 2	7イ	0.03	すぎ	44	9	12		定性	3.6	30%			
8860	秩父広域森林組合	7	秩父市	浦山 2	8ア	0.35	すぎ	63	13	187		定性	56.1	30%			
8861	秩父広域森林組合	7	秩父市	浦山 2	8イ	0.25	すぎ	63	13	134		定性	40.2	30%			
8862	秩父広域森林組合	7	秩父市	浦山 2	9ア	0.09	すぎ	45	9	38		定性	11.4	30%			
8863	秩父広域森林組合	7	秩父市	浦山 2	9イ	0.89	すぎ	58	12	453		定性	135.9	30%			
8864	秩父広域森林組合	7	秩父市	浦山 2	10ア	0.12	すぎ	60	12	62		定性	18.6	30%			
8865	秩父広域森林組合	7	秩父市	浦山 2	10イ	0.51	すぎ	64	13	275		定性	82.5	30%			
8866	秩父広域森林組合	7	秩父市	浦山 2	12	0.78	すぎ	69	14	441		定性	132.3	30%			
8867	秩父広域森林組合	7	秩父市	浦山 2	13ア	0.20	すぎ	83	17	118		定性	35.4	30%			
8868	秩父広域森林組合	7	秩父市	浦山 2	13イ	1.20	すぎ	56	12	598		定性	179.4	30%			
8869	秩父広域森林組合	7	秩父市	浦山 2	13ウ	2.18	すぎ	58	12	1,110		定性	333.0	30%			
8870	秩父広域森林組合	7	秩父市	浦山 2	14ア	0.15	ひのき	83	17	75		定性	22.5	30%			
8871	秩父広域森林組合	7	秩父市	浦山 2	14イ	1.48	すぎ	60	12	770		定性	231.0	30%			
8872	秩父広域森林組合	7	秩父市	浦山 2	15ア	0.03	すぎ	66	14	17		定性	5.1	30%			
8873	秩父広域森林組合	7	秩父市	浦山 2	15イ	0.81	すぎ	66	14	446		定性	133.8	30%			
8874	秩父広域森林組合	7	秩父市	浦山 2	18	0.30	すぎ	60	12	156		定性	46.8	30%			
8875	秩父広域森林組合	7	秩父市	浦山 2	20	0.55	すぎ	56	12	274		定性	82.2	30%			
8876	秩父広域森林組合	7	秩父市	浦山 2	21	1.84	すぎ	59	12	946		定性	283.8	30%			
8877	秩父広域森林組合	7	秩父市	浦山 4	14ア	0.30	すぎ	53	11	145		定性	43.5	30%			
8878	秩父広域森林組合	7	秩父市	浦山 4	14イ	0.98	すぎ	68	14	549		定性	164.7	30%			
8879	秩父広域森林組合	7	秩父市	浦山 4	20	0.96	すぎ	57	12	484		定性	145.2	30%			
8880	秩父広域森林組合	7	秩父市	浦山 4	21	0.16	すぎ	65	13	87		定性	26.1	30%			
8881	秩父広域森林組合	7	秩父市	浦山 4	22ア	0.13	すぎ	59	12	67		定性	20.1	30%			
8882	秩父広域森林組合	7	秩父市	浦山 4	22イ	0.19	すぎ	59	12	98		定性	29.4	30%			
8883	秩父広域森林組合	7	秩父市	浦山 4	23	0.06	すぎ	56	12	30		定性	9.0	30%			
8884	秩父広域森林組合	7	秩父市	浦山 4	24ア	0.02	すぎ	60	12	10		定性	3.0	30%			
8885	秩父広域森林組合	7	秩父市	浦山 4	28ア	0.02	すぎ	61	13	11		定性	3.3	30%			

番号	事業実施主体	事業実施年度（令和）	所在場所			間伐を実施する森林の現況						間伐の内容			対図番号（団地番号、林小班番号等）	交付金希望	備考
			市町村	林班	小班	面積（ha）	樹種	林齢	齢級	立木材積（m3）	摘要	間伐の方法	間伐立木材積(m3)	間伐率（材積率%）			
8886	秩父広域森林組合	7	秩父市	浦山 4	28ウ	0.42	からまつ	67	14	174		定性	52.2	30%			
8887	秩父広域森林組合	7	秩父市	浦山 4	28カ	0.85	からまつ	67	14	352		定性	105.6	30%			
8888	秩父広域森林組合	7	秩父市	浦山 4	29イ	0.06	ひのき	60	12	26		定性	7.8	30%			
8889	秩父広域森林組合	7	秩父市	浦山 4	31ア	0.34	すぎ	65	13	185		定性	55.5	30%			
8890	秩父広域森林組合	7	秩父市	浦山 4	31ウ	0.06	すぎ	64	13	32		定性	9.6	30%			
8891	秩父広域森林組合	7	秩父市	浦山 4	37イ	0.10	すぎ	65	13	55		定性	16.5	30%			
8892	秩父広域森林組合	7	秩父市	浦山 4	39ア	0.16	すぎ	70	14	91		定性	27.3	30%			
8893	秩父広域森林組合	7	秩父市	浦山 4	39イ	0.46	すぎ	70	14	262		定性	78.6	30%			
8894	秩父広域森林組合	7	秩父市	浦山 4	39ウ	0.05	すぎ	70	14	29		定性	8.7	30%			
8895	秩父広域森林組合	7	秩父市	浦山 4	40	0.21	すぎ	69	14	119		定性	35.7	30%			
8896	秩父広域森林組合	7	秩父市	浦山 4	48ア	0.22	すぎ	59	12	113		定性	33.9	30%			
8897	秩父広域森林組合	7	秩父市	浦山 4	49ア	0.05	すぎ	69	14	28		定性	8.4	30%			
8898	秩父広域森林組合	7	秩父市	浦山 4	50	0.11	すぎ	50	10	50		定性	15.0	30%			
8899	秩父広域森林組合	7	秩父市	浦山 4	52	0.26	すぎ	63	13	139		定性	41.7	30%			
8900	秩父広域森林組合	7	秩父市	浦山 4	53イ	0.06	すぎ	51	11	28		定性	8.4	30%			
8901	秩父広域森林組合	7	秩父市	浦山 4	53ウ	0.02	すぎ	61	13	11		定性	3.3	30%			
8902	秩父広域森林組合	7	秩父市	浦山 4	55イ	0.28	すぎ	63	13	150		定性	45.0	30%			
8903	秩父広域森林組合	7	秩父市	浦山 4	64イ	0.05	すぎ	50	10	23		定性	6.9	30%			
8904	秩父広域森林組合	7	秩父市	浦山 4	64イ	0.05	ひのき	50	10	19		定性	5.7	30%			
8905	秩父広域森林組合	7	秩父市	浦山 4	66	0.22	すぎ	49	10	99		定性	29.7	30%			
8906	秩父広域森林組合	7	秩父市	浦山 4	69	0.03	すぎ	56	12	15		定性	4.5	30%			
8907	秩父広域森林組合	7	秩父市	浦山 4	71ア	0.05	すぎ	57	12	25		定性	7.5	30%			
8908	秩父広域森林組合	7	秩父市	浦山 4	72エ	0.02	すぎ	63	13	11		定性	3.3	30%			
8909	秩父広域森林組合	7	秩父市	浦山 4	73イ	0.11	あかまつ	56	12	42		定性	12.6	30%			
8910	秩父広域森林組合	7	秩父市	浦山 4	74ア	0.14	すぎ	61	13	74		定性	22.2	30%			
8911	秩父広域森林組合	7	秩父市	浦山 4	85	0.26	すぎ	63	13	139		定性	41.7	30%			
8912	秩父広域森林組合	7	秩父市	浦山 4	89	0.24	すぎ	57	12	121		定性	36.3	30%			
8913	秩父広域森林組合	7	秩父市	浦山 4	90	0.16	すぎ	55	11	79		定性	23.7	30%			
8914	秩父広域森林組合	7	秩父市	浦山 4	91	0.10	すぎ	54	11	49		定性	14.7	30%			
8915	秩父広域森林組合	7	秩父市	浦山 5	1ア	0.06	すぎ	66	14	33		定性	9.9	30%			
8916	秩父広域森林組合	7	秩父市	浦山 5	1イ	0.14	すぎ	64	13	76		定性	22.8	30%			
8917	秩父広域森林組合	7	秩父市	浦山 5	3ア	0.09	すぎ	59	12	46		定性	13.8	30%			
8918	秩父広域森林組合	7	秩父市	浦山 5	3イ	0.07	すぎ	59	12	36		定性	10.8	30%			
8919	秩父広域森林組合	7	秩父市	浦山 5	3ウ	0.11	すぎ	59	12	57		定性	17.1	30%			
8920	秩父広域森林組合	7	秩父市	浦山 5	3エ	0.01	すぎ	64	13	5		定性	1.5	30%			
8921	秩父広域森林組合	7	秩父市	浦山 5	4	0.14	すぎ	63	13	75		定性	22.5	30%			
8922	秩父広域森林組合	7	秩父市	浦山 5	5ア	0.11	すぎ	56	12	55		定性	16.5	30%			
8923	秩父広域森林組合	7	秩父市	浦山 5	5イ	0.10	すぎ	68	14	56		定性	16.8	30%			
8924	秩父広域森林組合	7	秩父市	浦山 5	6	0.09	すぎ	63	13	48		定性	14.4	30%			
8925	秩父広域森林組合	7	秩父市	浦山 5	7	0.02	すぎ	61	13	11		定性	3.3	30%			
8926	秩父広域森林組合	7	秩父市	浦山 5	9ア	0.05	すぎ	83	17	30		定性	9.0	30%			
8927	秩父広域森林組合	7	秩父市	浦山 5	9イ	0.20	すぎ	61	13	105		定性	31.5	30%			
8928	秩父広域森林組合	7	秩父市	浦山 5	11	0.41	すぎ	57	12	207		定性	62.1	30%			
8929	秩父広域森林組合	7	秩父市	浦山 5	12ア	0.27	すぎ	59	12	139		定性	41.7	30%			

番号	事業実施主体	事業実施年度（令和）	所在場所			間伐を実施する森林の現況						間伐の内容			対図番号（団地番号、林小班番号等）	交付金希望	備考
			市町村	林班	小班	面積（ha）	樹種	林齢	齢級	立木材積（m3）	摘要	間伐の方法	間伐立木材積(m3)	間伐率（材積率%）			
8930	秩父広域森林組合	7	秩父市	浦山 5	12イ	0.21	すぎ	55	11	104		定性	31.2	30%			
8931	秩父広域森林組合	7	秩父市	浦山 5	12オ	0.02	すぎ	56	12	10		定性	3.0	30%			
8932	秩父広域森林組合	7	秩父市	浦山 5	12カ	0.09	すぎ	56	12	45		定性	13.5	30%			
8933	秩父広域森林組合	7	秩父市	浦山 5	12コ	0.05	すぎ	61	13	26		定性	7.8	30%			
8934	秩父広域森林組合	7	秩父市	浦山 5	13ア	0.04	すぎ	81	17	24		定性	7.2	30%			
8935	秩父広域森林組合	7	秩父市	浦山 5	14ア	0.14	すぎ	51	11	66		定性	19.8	30%			
8936	秩父広域森林組合	7	秩父市	浦山 5	14イ	0.04	すぎ	61	13	21		定性	6.3	30%			
8937	秩父広域森林組合	7	秩父市	浦山 5	14エ	0.09	すぎ	61	13	47		定性	14.1	30%			
8938	秩父広域森林組合	7	秩父市	浦山 5	15ア	0.12	すぎ	58	12	61		定性	18.3	30%			
8939	秩父広域森林組合	7	秩父市	浦山 5	15イ	0.19	すぎ	61	13	100		定性	30.0	30%			
8940	秩父広域森林組合	7	秩父市	浦山 5	16	0.20	すぎ	58	12	102		定性	30.6	30%			
8941	秩父広域森林組合	7	秩父市	浦山 5	17	0.07	すぎ	58	12	36		定性	10.8	30%			
8942	秩父広域森林組合	7	秩父市	浦山 5	18ア	0.05	すぎ	58	12	25		定性	7.5	30%			
8943	秩父広域森林組合	7	秩父市	浦山 5	18イ	0.09	すぎ	58	12	46		定性	13.8	30%			
8944	秩父広域森林組合	7	秩父市	浦山 5	19イ	0.23	すぎ	56	12	115		定性	34.5	30%			
8945	秩父広域森林組合	7	秩父市	浦山 5	20	0.09	すぎ	70	14	51		定性	15.3	30%			
8946	秩父広域森林組合	7	秩父市	浦山 5	21	0.59	すぎ	55	11	291		定性	87.3	30%			
8947	秩父広域森林組合	7	秩父市	浦山 5	23ア	0.09	すぎ	57	12	45		定性	13.5	30%			
8948	秩父広域森林組合	7	秩父市	浦山 5	23イ	0.07	すぎ	63	13	37		定性	11.1	30%			
8949	秩父広域森林組合	7	秩父市	浦山 5	24イ	0.11	すぎ	73	15	64		定性	19.2	30%			
8950	秩父広域森林組合	7	秩父市	浦山 5	25ア	0.10	すぎ	49	10	45		定性	13.5	30%			
8951	秩父広域森林組合	7	秩父市	浦山 5	25イ	0.01	すぎ	55	11	5		定性	1.5	30%			
8952	秩父広域森林組合	7	秩父市	浦山 5	27ア	0.29	すぎ	56	12	144		定性	43.2	30%			
8953	秩父広域森林組合	7	秩父市	浦山 5	27イ	0.09	すぎ	56	12	45		定性	13.5	30%			
8954	秩父広域森林組合	7	秩父市	浦山 5	28イ	0.12	すぎ	248	50	71		定性	21.3	30%			
8955	秩父広域森林組合	7	秩父市	浦山 5	29	0.40	すぎ	64	13	216		定性	64.8	30%			
8956	秩父広域森林組合	7	秩父市	浦山 5	30	0.23	すぎ	65	13	125		定性	37.5	30%			
8957	秩父広域森林組合	7	秩父市	浦山 5	31ア	0.38	すぎ	62	13	201		定性	60.3	30%			
8958	秩父広域森林組合	7	秩父市	浦山 5	31イ	0.08	すぎ	55	11	40		定性	12.0	30%			
8959	秩父広域森林組合	7	秩父市	浦山 5	31ウ	0.03	すぎ	53	11	14		定性	4.2	30%			
8960	秩父広域森林組合	7	秩父市	浦山 5	32	0.05	すぎ	59	12	26		定性	7.8	30%			
8961	秩父広域森林組合	7	秩父市	浦山 5	33ア	0.06	すぎ	61	13	32		定性	9.6	30%			
8962	秩父広域森林組合	7	秩父市	浦山 5	33イ	0.09	すぎ	61	13	47		定性	14.1	30%			
8963	秩父広域森林組合	7	秩父市	浦山 5	34	0.04	すぎ	58	12	20		定性	6.0	30%			
8964	秩父広域森林組合	7	秩父市	浦山 5	35	0.05	すぎ	57	12	25		定性	7.5	30%			
8965	秩父広域森林組合	7	秩父市	浦山 5	36	0.09	すぎ	57	12	45		定性	13.5	30%			
8966	秩父広域森林組合	7	秩父市	浦山 5	37ア	0.11	すぎ	57	12	55		定性	16.5	30%			
8967	秩父広域森林組合	7	秩父市	浦山 5	37イ	0.12	すぎ	66	14	66		定性	19.8	30%			
8968	秩父広域森林組合	7	秩父市	浦山 5	38ア	0.15	すぎ	63	13	80		定性	24.0	30%			
8969	秩父広域森林組合	7	秩父市	浦山 5	38イ	0.13	すぎ	57	12	66		定性	19.8	30%			
8970	秩父広域森林組合	7	秩父市	浦山 5	39ア	0.09	すぎ	46	10	39		定性	11.7	30%			
8971	秩父広域森林組合	7	秩父市	浦山 5	39イ	0.03	ひのき	46	10	11		定性	3.3	30%			
8972	秩父広域森林組合	7	秩父市	浦山 5	39エ	0.18	すぎ	45	9	76		定性	22.8	30%			
8973	秩父広域森林組合	7	秩父市	浦山 5	39オ	0.04	ひのき	45	9	14		定性	4.2	30%			

番号	事業実施主体	事業実施年度（令和）	所在場所			間伐を実施する森林の現況						間伐の内容			対図番号（団地番号、林小班番号等）	交付金希望	備考
			市町村	林班	小班	面積（ha）	樹種	林齢	齢級	立木材積（m3）	摘要	間伐の方法	間伐立木材積(m3)	間伐率（材積率%）			
8974	秩父広域森林組合	7	秩父市	浦山 5	39カ	0.05	すぎ	63	13	27		定性	8.1	30%			
8975	秩父広域森林組合	7	秩父市	浦山 5	39キ	0.05	すぎ	63	13	27		定性	8.1	30%			
8976	秩父広域森林組合	7	秩父市	浦山 5	39ク	0.06	すぎ	44	9	25		定性	7.5	30%			
8977	秩父広域森林組合	7	秩父市	浦山 5	39ケ	0.08	ひのき	44	9	27		定性	8.1	30%			
8978	秩父広域森林組合	7	秩父市	浦山 5	40	0.07	すぎ	57	12	35		定性	10.5	30%			
8979	秩父広域森林組合	7	秩父市	浦山 5	41ア	0.02	すぎ	68	14	11		定性	3.3	30%			
8980	秩父広域森林組合	7	秩父市	浦山 5	42	0.09	すぎ	61	13	47		定性	14.1	30%			
8981	秩父広域森林組合	7	秩父市	浦山 5	43	0.14	すぎ	65	13	76		定性	22.8	30%			
8982	秩父広域森林組合	7	秩父市	浦山 5	44ア	0.09	すぎ	58	12	46		定性	13.8	30%			
8983	秩父広域森林組合	7	秩父市	浦山 5	44イ	0.28	すぎ	64	13	151		定性	45.3	30%			
8984	秩父広域森林組合	7	秩父市	浦山 5	44ウ	0.43	すぎ	56	12	214		定性	64.2	30%			
8985	秩父広域森林組合	7	秩父市	浦山 5	46	0.11	すぎ	66	14	61		定性	18.3	30%			
8986	秩父広域森林組合	7	秩父市	浦山 5	47	0.23	すぎ	50	10	106		定性	31.8	30%			
8987	秩父広域森林組合	7	秩父市	浦山 5	48イ	0.01	すぎ	56	12	5		定性	1.5	30%			
8988	秩父広域森林組合	7	秩父市	浦山 5	49ア	0.04	すぎ	58	12	20		定性	6.0	30%			
8989	秩父広域森林組合	7	秩父市	浦山 5	49イ	0.23	すぎ	64	13	124		定性	37.2	30%			
8990	秩父広域森林組合	7	秩父市	浦山 5	50	0.20	すぎ	66	14	110		定性	33.0	30%			
8991	秩父広域森林組合	7	秩父市	浦山 5	51ア	0.31	すぎ	66	14	171		定性	51.3	30%			
8992	秩父広域森林組合	7	秩父市	浦山 5	51イ	0.18	すぎ	61	13	95		定性	28.5	30%			
8993	秩父広域森林組合	7	秩父市	浦山 5	52	0.04	すぎ	64	13	22		定性	6.6	30%			
8994	秩父広域森林組合	7	秩父市	浦山 5	53ア	0.03	すぎ	66	14	17		定性	5.1	30%			
8995	秩父広域森林組合	7	秩父市	浦山 5	53イ	0.03	すぎ	66	14	17		定性	5.1	30%			
8996	秩父広域森林組合	7	秩父市	浦山 5	54	0.32	すぎ	67	14	178		定性	53.4	30%			
8997	秩父広域森林組合	7	秩父市	浦山 5	55	0.63	すぎ	70	14	359		定性	107.7	30%			
8998	秩父広域森林組合	7	秩父市	浦山 5	57ア	0.58	すぎ	56	12	289		定性	86.7	30%			
8999	秩父広域森林組合	7	秩父市	浦山 5	57イ	0.87	すぎ	61	13	457		定性	137.1	30%			
9000	秩父広域森林組合	7	秩父市	浦山 5	57ウ	0.30	すぎ	55	11	148		定性	44.4	30%			
9001	秩父広域森林組合	7	秩父市	浦山 5	58イ	0.64	すぎ	57	12	323		定性	96.9	30%			
9002	秩父広域森林組合	7	秩父市	浦山 5	59ア	0.15	すぎ	59	12	77		定性	23.1	30%			
9003	秩父広域森林組合	7	秩父市	浦山 5	59イ	0.68	すぎ	59	12	350		定性	105.0	30%			
9004	秩父広域森林組合	7	秩父市	浦山 5	59ウ	0.40	すぎ	60	12	208		定性	62.4	30%			
9005	秩父広域森林組合	7	秩父市	浦山 5	60	0.31	すぎ	67	14	172		定性	51.6	30%			
9006	秩父広域森林組合	7	秩父市	浦山 5	61	1.21	すぎ	66	14	666		定性	199.8	30%			
9007	秩父広域森林組合	7	秩父市	浦山 5	62ア	0.34	すぎ	64	13	184		定性	55.2	30%			
9008	秩父広域森林組合	7	秩父市	浦山 5	62イ	0.78	すぎ	71	15	448		定性	134.4	30%			
9009	秩父広域森林組合	7	秩父市	浦山 5	63ア	0.49	すぎ	59	12	252		定性	75.6	30%			
9010	秩父広域森林組合	7	秩父市	浦山 5	63イ	0.33	ひのき	59	12	142		定性	42.6	30%			
9011	秩父広域森林組合	7	秩父市	浦山 5	64	0.11	ひのき	34	7	28		定性	8.4	30%			
9012	秩父広域森林組合	7	秩父市	浦山 5	65	0.27	すぎ	55	11	133		定性	39.9	30%			
9013	秩父広域森林組合	7	秩父市	浦山 5	66	0.44	すぎ	69	14	249		定性	74.7	30%			
9014	秩父広域森林組合	7	秩父市	浦山 5	67ア	0.22	すぎ	60	12	114		定性	34.2	30%			
9015	秩父広域森林組合	7	秩父市	浦山 5	67イ	0.22	すぎ	55	11	109		定性	32.7	30%			
9016	秩父広域森林組合	7	秩父市	浦山 5	68	0.09	すぎ	68	14	50		定性	15.0	30%			
9017	秩父広域森林組合	7	秩父市	浦山 5	69ア	0.11	すぎ	48	10	49		定性	14.7	30%			

番号	事業実施主体	事業実施年度（令和）	所在場所			間伐を実施する森林の現況						間伐の内容			対図番号（団地番号、林小班番号等）	交付金希望	備考
			市町村	林班	小班	面積（ha）	樹種	林齢	齢級	立木材積（m3）	摘要	間伐の方法	間伐立木材積(m3)	間伐率（材積率%）			
9018	秩父広域森林組合	7	秩父市	浦山 5	69イ	0.43	すぎ	56	12	214		定性	64.2	30%			
9019	秩父広域森林組合	7	秩父市	浦山 5	69ウ	0.27	すぎ	64	13	146		定性	43.8	30%			
9020	秩父広域森林組合	7	秩父市	浦山 5	70ア	0.09	ひのき	55	11	37		定性	11.1	30%			
9021	秩父広域森林組合	7	秩父市	浦山 5	70イ	0.09	あかまつ	55	11	34		定性	10.2	30%			
9022	秩父広域森林組合	7	秩父市	浦山 5	71	0.42	すぎ	61	13	221		定性	66.3	30%			
9023	秩父広域森林組合	7	秩父市	浦山 5	72	0.05	すぎ	61	13	26		定性	7.8	30%			
9024	秩父広域森林組合	7	秩父市	浦山 5	73	0.23	すぎ	70	14	131		定性	39.3	30%			
9025	秩父広域森林組合	7	秩父市	浦山 5	74	0.47	ひのき	55	11	192		定性	57.6	30%			
9026	秩父広域森林組合	7	秩父市	浦山 5	75ア	3.90	すぎ	65	13	2,126		定性	637.8	30%			
9027	秩父広域森林組合	7	秩父市	浦山 5	76	0.24	すぎ	65	13	131		定性	39.3	30%			
9028	秩父広域森林組合	7	秩父市	浦山 5	77	0.53	すぎ	78	16	313		定性	93.9	30%			
9029	秩父広域森林組合	7	秩父市	浦山 5	80ア	0.60	すぎ	66	14	330		定性	99.0	30%			
9030	秩父広域森林組合	7	秩父市	浦山 5	81ア	0.40	すぎ	56	12	199		定性	59.7	30%			
9031	秩父広域森林組合	7	秩父市	浦山 5	83ア	0.15	ひのき	51	11	58		定性	17.4	30%			
9032	秩父広域森林組合	7	秩父市	浦山 5	83ウ	0.21	すぎ	68	14	118		定性	35.4	30%			
9033	秩父広域森林組合	7	秩父市	浦山 5	84	0.16	すぎ	60	12	83		定性	24.9	30%			
9034	秩父広域森林組合	7	秩父市	浦山 5	85ア	0.08	すぎ	60	12	42		定性	12.6	30%			
9035	秩父広域森林組合	7	秩父市	浦山 5	87イ	0.20	すぎ	66	14	110		定性	33.0	30%			
9036	秩父広域森林組合	7	秩父市	浦山 5	90	0.61	すぎ	60	12	317		定性	95.1	30%			
9037	秩父広域森林組合	7	秩父市	浦山 5	96	0.25	すぎ	52	11	119		定性	35.7	30%			
9038	秩父広域森林組合	7	秩父市	浦山 5	97	0.10	すぎ	52	11	48		定性	14.4	30%			
9039	秩父広域森林組合	7	秩父市	浦山 5	99	0.10	すぎ	53	11	48		定性	14.4	30%			
9040	秩父広域森林組合	7	秩父市	浦山 5	100	0.03	すぎ	49	10	14		定性	4.2	30%			
9041	秩父広域森林組合	7	秩父市	浦山 5	101ア	0.10	すぎ	52	11	48		定性	14.4	30%			
9042	秩父広域森林組合	7	秩父市	浦山 5	104	0.07	すぎ	47	10	31		定性	9.3	30%			
9043	秩父広域森林組合	7	秩父市	浦山 5	105	0.09	すぎ	50	10	41		定性	12.3	30%			
9044	秩父広域森林組合	7	秩父市	浦山 5	106	0.10	すぎ	50	10	46		定性	13.8	30%			
9045	秩父広域森林組合	7	秩父市	浦山 5	107	0.07	すぎ	52	11	33		定性	9.9	30%			
9046	秩父広域森林組合	7	秩父市	浦山 5	109	0.03	すぎ	48	10	13		定性	3.9	30%			
9047	秩父広域森林組合	7	秩父市	浦山 5	110	0.03	すぎ	49	10	14		定性	4.2	30%			
9048	秩父広域森林組合	7	秩父市	浦山 5	111	0.01	すぎ	48	10	4		定性	1.2	30%			
9049	秩父広域森林組合	7	秩父市	浦山 5	112	0.02	すぎ	48	10	9		定性	2.7	30%			
9050	秩父広域森林組合	7	秩父市	浦山 5	113	0.04	すぎ	48	10	18		定性	5.4	30%			
9051	秩父広域森林組合	7	秩父市	浦山 5	117	0.06	すぎ	51	11	28		定性	8.4	30%			
9052	秩父広域森林組合	8	秩父市	浦山 6	7	0.69	すぎ	65	13	376		定性	112.8	30%			
9053	秩父広域森林組合	8	秩父市	浦山 6	8	0.48	すぎ	83	17	283		定性	84.9	30%			
9054	秩父広域森林組合	8	秩父市	浦山 6	9	0.24	すぎ	83	17	142		定性	42.6	30%			
9055	秩父広域森林組合	8	秩父市	浦山 6	10ア	0.38	ひのき	86	18	190		定性	57.0	30%			
9056	秩父広域森林組合	8	秩父市	浦山 6	11ア	0.26	すぎ	76	16	153		定性	45.9	30%			
9057	秩父広域森林組合	8	秩父市	浦山 6	12エ	0.22	すぎ	57	12	111		定性	33.3	30%			
9058	秩父広域森林組合	8	秩父市	浦山 6	13	0.66	すぎ	51	11	309		定性	92.7	30%			
9059	秩父広域森林組合	8	秩父市	浦山 6	17イ	0.28	すぎ	56	12	139		定性	41.7	30%			
9060	秩父広域森林組合	8	秩父市	浦山 6	18	0.07	すぎ	61	13	37		定性	11.1	30%			
9061	秩父広域森林組合	8	秩父市	浦山 6	19ア	0.78	すぎ	61	13	410		定性	123.0	30%			

番号	事業実施主体	事業実施年度（令和）	所在場所			間伐を実施する森林の現況						間伐の内容			対図番号（団地番号、林小班番号等）	交付金希望	備考
			市町村	林班	小班	面積（ha）	樹種	林齢	齢級	立木材積（m3）	摘要	間伐の方法	間伐立木材積(m3)	間伐率（材積率%）			
9062	秩父広域森林組合	8	秩父市	浦山 6	20	1.47	すぎ	83	17	867		定性	260.1	30%			
9063	秩父広域森林組合	8	秩父市	浦山 6	21ア	0.45	すぎ	66	14	248		定性	74.4	30%			
9064	秩父広域森林組合	8	秩父市	浦山 6	21イ	0.18	すぎ	66	14	99		定性	29.7	30%			
9065	秩父広域森林組合	8	秩父市	浦山 6	22	0.07	すぎ	66	14	39		定性	11.7	30%			
9066	秩父広域森林組合	8	秩父市	浦山 6	23イ	0.54	すぎ	51	11	253		定性	75.9	30%			
9067	秩父広域森林組合	8	秩父市	浦山 6	23ウ	0.20	すぎ	58	12	102		定性	30.6	30%			
9068	秩父広域森林組合	8	秩父市	浦山 6	24	0.45	すぎ	67	14	250		定性	75.0	30%			
9069	秩父広域森林組合	8	秩父市	浦山 6	25ア	0.25	すぎ	71	15	144		定性	43.2	30%			
9070	秩父広域森林組合	8	秩父市	浦山 6	25イ	0.10	すぎ	57	12	50		定性	15.0	30%			
9071	秩父広域森林組合	8	秩父市	浦山 6	26	1.16	すぎ	64	13	626		定性	187.8	30%			
9072	秩父広域森林組合	8	秩父市	浦山 6	27	0.23	すぎ	65	13	125		定性	37.5	30%			
9073	秩父広域森林組合	8	秩父市	浦山 6	28	0.29	すぎ	54	11	142		定性	42.6	30%			
9074	秩父広域森林組合	8	秩父市	浦山 6	29	0.27	すぎ	76	16	159		定性	47.7	30%			
9075	秩父広域森林組合	8	秩父市	浦山 6	30ア	0.05	すぎ	51	11	23		定性	6.9	30%			
9076	秩父広域森林組合	8	秩父市	浦山 6	30イ	0.23	すぎ	60	12	120		定性	36.0	30%			
9077	秩父広域森林組合	8	秩父市	浦山 6	30ウ	0.29	すぎ	51	11	136		定性	40.8	30%			
9078	秩父広域森林組合	8	秩父市	浦山 6	31ア	0.24	すぎ	71	15	138		定性	41.4	30%			
9079	秩父広域森林組合	8	秩父市	浦山 6	31イ	0.10	すぎ	78	16	59		定性	17.7	30%			
9080	秩父広域森林組合	8	秩父市	浦山 6	32	1.05	すぎ	71	15	603		定性	180.9	30%			
9081	秩父広域森林組合	8	秩父市	浦山 6	33	0.29	すぎ	78	16	171		定性	51.3	30%			
9082	秩父広域森林組合	8	秩父市	浦山 6	34	0.22	すぎ	76	16	130		定性	39.0	30%			
9083	秩父広域森林組合	8	秩父市	浦山 6	35	0.06	すぎ	73	15	35		定性	10.5	30%			
9084	秩父広域森林組合	8	秩父市	浦山 6	36ア	0.11	すぎ	65	13	60		定性	18.0	30%			
9085	秩父広域森林組合	8	秩父市	浦山 6	36イ	0.16	すぎ	65	13	87		定性	26.1	30%			
9086	秩父広域森林組合	8	秩父市	浦山 6	38	0.20	すぎ	51	11	94		定性	28.2	30%			
9087	秩父広域森林組合	8	秩父市	浦山 6	39	0.15	すぎ	63	13	80		定性	24.0	30%			
9088	秩父広域森林組合	8	秩父市	浦山 7	1	0.08	すぎ	54	11	39		定性	11.7	30%			
9089	秩父広域森林組合	8	秩父市	浦山 7	2ア	0.20	すぎ	56	12	100		定性	30.0	30%			
9090	秩父広域森林組合	8	秩父市	浦山 7	2イ	0.08	すぎ	68	14	45		定性	13.5	30%			
9091	秩父広域森林組合	8	秩父市	浦山 7	2ウ	0.53	すぎ	66	14	292		定性	87.6	30%			
9092	秩父広域森林組合	8	秩父市	浦山 7	2エ	0.08	すぎ	69	14	45		定性	13.5	30%			
9093	秩父広域森林組合	8	秩父市	浦山 7	2オ	0.05	すぎ	63	13	27		定性	8.1	30%			
9094	秩父広域森林組合	8	秩父市	浦山 7	3イ	0.14	すぎ	56	12	70		定性	21.0	30%			
9095	秩父広域森林組合	8	秩父市	浦山 7	4ア	0.15	すぎ	51	11	70		定性	21.0	30%			
9096	秩父広域森林組合	8	秩父市	浦山 7	4イ	0.06	すぎ	51	11	28		定性	8.4	30%			
9097	秩父広域森林組合	8	秩父市	浦山 7	4ウ	0.12	すぎ	51	11	56		定性	16.8	30%			
9098	秩父広域森林組合	8	秩父市	浦山 7	5ア	0.04	すぎ	50	10	18		定性	5.4	30%			
9099	秩父広域森林組合	8	秩父市	浦山 7	5イ	0.04	すぎ	56	12	20		定性	6.0	30%			
9100	秩父広域森林組合	8	秩父市	浦山 7	6ア	0.10	ひのき	56	12	41		定性	12.3	30%			
9101	秩父広域森林組合	8	秩父市	浦山 7	6イ	0.05	ひのき	56	12	21		定性	6.3	30%			
9102	秩父広域森林組合	8	秩父市	浦山 7	8ア	1.96	すぎ	65	13	1,068		定性	320.4	30%			
9103	秩父広域森林組合	8	秩父市	浦山 7	8イ	1.96	ひのき	55	11	800		定性	240.0	30%			
9104	秩父広域森林組合	8	秩父市	浦山 7	9ア	1.77	すぎ	59	12	910		定性	273.0	30%			
9105	秩父広域森林組合	8	秩父市	浦山 7	9イ	1.00	ひのき	59	12	430		定性	129.0	30%			

番号	事業実施主体	事業実施年度（令和）	所在場所			間伐を実施する森林の現況						間伐の内容			対図番号（団地番号、林小班番号等）	交付金希望	備考
			市町村	林班	小班	面積（ha）	樹種	林齢	齢級	立木材積（m3）	摘要	間伐の方法	間伐立木材積(m3)	間伐率（材積率%）			
9106	秩父広域森林組合	8	秩父市	浦山 7	9ウ	1.33	すぎ	58	12	677		定性	203.1	30%			
9107	秩父広域森林組合	8	秩父市	浦山 7	9エ	2.00	ひのき	58	12	850		定性	255.0	30%			
9108	秩父広域森林組合	8	秩父市	浦山 7	10ア	1.00	ひのき	51	11	388		定性	116.4	30%			
9109	秩父広域森林組合	8	秩父市	浦山 7	10イ	0.73	すぎ	48	10	323		定性	96.9	30%			
9110	秩父広域森林組合	8	秩父市	浦山 7	11	0.70	すぎ	49	10	316		定性	94.8	30%			
9111	秩父広域森林組合	8	秩父市	浦山 7	12	0.04	すぎ	49	10	18		定性	5.4	30%			
9112	秩父広域森林組合	8	秩父市	浦山 7	13ア	0.12	すぎ	63	13	64		定性	19.2	30%			
9113	秩父広域森林組合	8	秩父市	浦山 7	13イ	0.06	すぎ	73	15	35		定性	10.5	30%			
9114	秩父広域森林組合	8	秩父市	浦山 7	14ア	0.05	すぎ	50	10	23		定性	6.9	30%			
9115	秩父広域森林組合	8	秩父市	浦山 7	14イ	0.12	すぎ	75	15	71		定性	21.3	30%			
9116	秩父広域森林組合	8	秩父市	浦山 7	14ウ	0.62	すぎ	70	14	353		定性	105.9	30%			
9117	秩父広域森林組合	8	秩父市	浦山 7	15ア	0.61	すぎ	66	14	336		定性	100.8	30%			
9118	秩父広域森林組合	8	秩父市	浦山 7	15イ	0.11	すぎ	66	14	61		定性	18.3	30%			
9119	秩父広域森林組合	8	秩父市	浦山 7	15ウ	0.06	すぎ	66	14	33		定性	9.9	30%			
9120	秩父広域森林組合	8	秩父市	浦山 7	15エ	0.06	すぎ	66	14	33		定性	9.9	30%			
9121	秩父広域森林組合	8	秩父市	浦山 7	16ア	0.17	すぎ	66	14	94		定性	28.2	30%			
9122	秩父広域森林組合	8	秩父市	浦山 7	16イ	0.08	すぎ	66	14	44		定性	13.2	30%			
9123	秩父広域森林組合	8	秩父市	浦山 7	17	6.35	すぎ	63	13	3,397		定性	1,019.1	30%			
9124	秩父広域森林組合	8	秩父市	浦山 7	18	0.02	ひのき	50	10	8		定性	2.4	30%			
9125	秩父広域森林組合	8	秩父市	浦山 7	19ア	0.06	すぎ	57	12	30		定性	9.0	30%			
9126	秩父広域森林組合	8	秩父市	浦山 7	19イ	0.05	ひのき	57	12	21		定性	6.3	30%			
9127	秩父広域森林組合	8	秩父市	浦山 8	1イ	0.10	すぎ	50	10	46		定性	13.8	30%			
9128	秩父広域森林組合	8	秩父市	浦山 8	3ア	0.39	ひのき	63	13	175		定性	52.5	30%			
9129	秩父広域森林組合	8	秩父市	浦山 8	3イ	0.39	すぎ	63	13	209		定性	62.7	30%			
9130	秩父広域森林組合	8	秩父市	浦山 8	3ウ	0.78	あかまつ	54	11	292		定性	87.6	30%			
9131	秩父広域森林組合	8	秩父市	浦山 8	4ア	0.16	すぎ	58	12	81		定性	24.3	30%			
9132	秩父広域森林組合	8	秩父市	浦山 8	4イ	0.15	すぎ	71	15	86		定性	25.8	30%			
9133	秩父広域森林組合	8	秩父市	浦山 8	5ア	0.06	ひのき	44	9	20		定性	6.0	30%			
9134	秩父広域森林組合	8	秩父市	浦山 8	5イ	0.50	すぎ	63	13	268		定性	80.4	30%			
9135	秩父広域森林組合	8	秩父市	浦山 8	7ア	0.02	すぎ	46	10	9		定性	2.7	30%			
9136	秩父広域森林組合	8	秩父市	浦山 8	7イ	0.18	ひのき	46	10	64		定性	19.2	30%			
9137	秩父広域森林組合	8	秩父市	浦山 8	8	0.12	すぎ	59	12	62		定性	18.6	30%			
9138	秩父広域森林組合	8	秩父市	浦山 8	9ア	0.12	すぎ	47	10	52		定性	15.6	30%			
9139	秩父広域森林組合	8	秩父市	浦山 8	9イ	0.14	ひのき	47	10	51		定性	15.3	30%			
9140	秩父広域森林組合	8	秩父市	浦山 8	9ウ	0.03	すぎ	55	11	15		定性	4.5	30%			
9141	秩父広域森林組合	8	秩父市	浦山 8	10イ	0.20	すぎ	55	11	99		定性	29.7	30%			
9142	秩父広域森林組合	8	秩父市	浦山 8	11ア	0.15	ひのき	45	9	52		定性	15.6	30%			
9143	秩父広域森林組合	8	秩父市	浦山 8	11イ	0.11	すぎ	54	11	54		定性	16.2	30%			
9144	秩父広域森林組合	8	秩父市	浦山 8	12	1.10	すぎ	68	14	616		定性	184.8	30%			
9145	秩父広域森林組合	8	秩父市	浦山 8	13ア	0.28	すぎ	45	9	118		定性	35.4	30%			
9146	秩父広域森林組合	8	秩父市	浦山 8	13イ	0.10	すぎ	45	9	42		定性	12.6	30%			
9147	秩父広域森林組合	8	秩父市	浦山 8	16イ	0.15	からまつ	44	9	49		定性	14.7	30%			
9148	秩父広域森林組合	8	秩父市	浦山 8	16ウ	0.26	ひのき	44	9	88		定性	26.4	30%			
9149	秩父広域森林組合	8	秩父市	浦山 8	17	0.17	ひのき	55	11	69		定性	20.7	30%			

番号	事業実施主体	事業実施年度（令和）	所在場所			間伐を実施する森林の現況						間伐の内容			対図番号（団地番号、林小班番号等）	交付金希望	備考
			市町村	林班	小班	面積（ha）	樹種	林齢	齢級	立木材積（m3）	摘要	間伐の方法	間伐立木材積(m3)	間伐率（材積率%）			
9150	秩父広域森林組合	8	秩父市	浦山 8	18イ	0.10	ひのき	54	11	40		定性	12.0	30%			
9151	秩父広域森林組合	8	秩父市	浦山 8	20	0.30	すぎ	54	11	146		定性	43.8	30%			
9152	秩父広域森林組合	8	秩父市	浦山 8	21ア	0.18	すぎ	44	9	74		定性	22.2	30%			
9153	秩父広域森林組合	8	秩父市	浦山 8	21イ	0.04	ひのき	44	9	14		定性	4.2	30%			
9154	秩父広域森林組合	8	秩父市	浦山 8	21ウ	0.72	すぎ	65	13	392		定性	117.6	30%			
9155	秩父広域森林組合	8	秩父市	浦山 8	22ア	0.13	すぎ	89	18	77		定性	23.1	30%			
9156	秩父広域森林組合	8	秩父市	浦山 8	22イ	0.06	すぎ	29	6	16		定性	4.8	30%			
9157	秩父広域森林組合	8	秩父市	浦山 8	23ア	0.04	すぎ	91	19	24		定性	7.2	30%			
9158	秩父広域森林組合	8	秩父市	浦山 8	23イ	0.07	ひのき	54	11	28		定性	8.4	30%			
9159	秩父広域森林組合	8	秩父市	浦山 8	24ウ	0.08	すぎ	49	10	36		定性	10.8	30%			
9160	秩父広域森林組合	8	秩父市	浦山 9	3ア	0.23	すぎ	83	17	136		定性	40.8	30%			
9161	秩父広域森林組合	8	秩父市	浦山 9	3イ	0.29	すぎ	83	17	171		定性	51.3	30%			
9162	秩父広域森林組合	8	秩父市	浦山 9	4ア	0.41	ひのき	47	10	148		定性	44.4	30%			
9163	秩父広域森林組合	8	秩父市	浦山 9	4ウ	0.10	すぎ	54	11	49		定性	14.7	30%			
9164	秩父広域森林組合	8	秩父市	浦山 9	4エ	0.15	すぎ	83	17	89		定性	26.7	30%			
9165	秩父広域森林組合	8	秩父市	浦山 9	5ア	0.15	すぎ	56	12	75		定性	22.5	30%			
9166	秩父広域森林組合	8	秩父市	浦山 9	5イ	0.10	ひのき	56	12	41		定性	12.3	30%			
9167	秩父広域森林組合	8	秩父市	浦山 9	6	0.17	すぎ	83	17	100		定性	30.0	30%			
9168	秩父広域森林組合	8	秩父市	浦山 9	7ア	0.57	すぎ	53	11	275		定性	82.5	30%			
9169	秩父広域森林組合	8	秩父市	浦山 9	8ア	0.13	すぎ	53	11	63		定性	18.9	30%			
9170	秩父広域森林組合	8	秩父市	浦山 9	12ア	0.46	すぎ	61	13	242		定性	72.6	30%			
9171	秩父広域森林組合	8	秩父市	浦山 9	13	0.06	すぎ	55	11	30		定性	9.0	30%			
9172	秩父広域森林組合	8	秩父市	浦山 9	14ア	0.19	すぎ	56	12	95		定性	28.5	30%			
9173	秩父広域森林組合	8	秩父市	浦山 9	15ア	0.12	すぎ	89	18	71		定性	21.3	30%			
9174	秩父広域森林組合	8	秩父市	浦山 9	16	0.03	すぎ	59	12	15		定性	4.5	30%			
9175	秩父広域森林組合	8	秩父市	浦山 9	17	0.15	すぎ	66	14	83		定性	24.9	30%			
9176	秩父広域森林組合	8	秩父市	浦山 9	18	0.38	すぎ	55	11	188		定性	56.4	30%			
9177	秩父広域森林組合	8	秩父市	浦山 9	20	0.05	すぎ	55	11	25		定性	7.5	30%			
9178	秩父広域森林組合	8	秩父市	浦山 9	21ア	0.40	すぎ	56	12	199		定性	59.7	30%			
9179	秩父広域森林組合	8	秩父市	浦山 9	21イ	0.49	すぎ	54	11	239		定性	71.7	30%			
9180	秩父広域森林組合	8	秩父市	浦山 9	22	0.08	すぎ	53	11	39		定性	11.7	30%			
9181	秩父広域森林組合	8	秩父市	浦山 9	23ア	0.24	すぎ	61	13	126		定性	37.8	30%			
9182	秩父広域森林組合	8	秩父市	浦山 9	23イ	0.14	すぎ	46	10	60		定性	18.0	30%			
9183	秩父広域森林組合	8	秩父市	浦山 9	24	0.10	すぎ	57	12	50		定性	15.0	30%			
9184	秩父広域森林組合	8	秩父市	浦山 9	25ア	0.03	ひのき	93	19	15		定性	4.5	30%			
9185	秩父広域森林組合	8	秩父市	浦山 9	25イ	0.07	すぎ	56	12	35		定性	10.5	30%			
9186	秩父広域森林組合	8	秩父市	浦山 9	28	0.12	ひのき	88	18	60		定性	18.0	30%			
9187	秩父広域森林組合	8	秩父市	浦山 9	31ア	0.16	すぎ	45	9	67		定性	20.1	30%			
9188	秩父広域森林組合	8	秩父市	浦山 9	31イ	0.04	ひのき	45	9	14		定性	4.2	30%			
9189	秩父広域森林組合	8	秩父市	浦山 9	31ウ	0.04	ひのき	58	12	17		定性	5.1	30%			
9190	秩父広域森林組合	8	秩父市	浦山 9	32	0.11	ひのき	57	12	46		定性	13.8	30%			
9191	秩父広域森林組合	8	秩父市	浦山 9	33	0.20	すぎ	51	11	94		定性	28.2	30%			
9192	秩父広域森林組合	8	秩父市	浦山 9	34	0.17	すぎ	58	12	87		定性	26.1	30%			
9193	秩父広域森林組合	8	秩父市	浦山 9	35ア	0.09	すぎ	56	12	45		定性	13.5	30%			

番号	事業実施主体	事業実施年度（令和）	所在場所			間伐を実施する森林の現況						間伐の内容			対図番号（団地番号、林小班番号等）	交付金希望	備考
			市町村	林班	小班	面積（ha）	樹種	林齢	齢級	立木材積（m3）	摘要	間伐の方法	間伐立木材積(m3)	間伐率（材積率%）			
9194	秩父広域森林組合	8	秩父市	浦山 9	35イ	0.11	すぎ	61	13	58		定性	17.4	30%			
9195	秩父広域森林組合	8	秩父市	浦山 9	36	0.19	すぎ	63	13	102		定性	30.6	30%			
9196	秩父広域森林組合	8	秩父市	浦山 9	37	0.09	すぎ	56	12	45		定性	13.5	30%			
9197	秩父広域森林組合	8	秩父市	浦山 9	38ア	0.02	すぎ	67	14	11		定性	3.3	30%			
9198	秩父広域森林組合	8	秩父市	浦山 9	38イ	0.10	すぎ	67	14	56		定性	16.8	30%			
9199	秩父広域森林組合	8	秩父市	浦山 9	40ア	0.03	すぎ	89	18	18		定性	5.4	30%			
9200	秩父広域森林組合	8	秩父市	浦山 9	40イ	0.12	すぎ	51	11	56		定性	16.8	30%			
9201	秩父広域森林組合	8	秩父市	浦山 9	40ウ	0.13	さわら	85	17	77		定性	23.1	30%			
9202	秩父広域森林組合	8	秩父市	浦山 9	41イ	0.04	すぎ	63	13	21		定性	6.3	30%			
9203	秩父広域森林組合	8	秩父市	浦山 9	41ウ	0.05	すぎ	63	13	27		定性	8.1	30%			
9204	秩父広域森林組合	8	秩父市	浦山 9	42	0.08	ひのき	93	19	40		定性	12.0	30%			
9205	秩父広域森林組合	8	秩父市	浦山 9	43	0.11	すぎ	65	13	60		定性	18.0	30%			
9206	秩父広域森林組合	8	秩父市	浦山 9	44	0.11	すぎ	51	11	51		定性	15.3	30%			
9207	秩父広域森林組合	8	秩父市	浦山 9	45ア	0.08	すぎ	61	13	42		定性	12.6	30%			
9208	秩父広域森林組合	8	秩父市	浦山 9	45イ	0.02	すぎ	60	12	10		定性	3.0	30%			
9209	秩父広域森林組合	8	秩父市	浦山 9	48ア	0.10	すぎ	54	11	49		定性	14.7	30%			
9210	秩父広域森林組合	8	秩父市	浦山 9	48イ	0.12	すぎ	51	11	56		定性	16.8	30%			
9211	秩父広域森林組合	8	秩父市	浦山 9	49	0.07	すぎ	73	15	41		定性	12.3	30%			
9212	秩父広域森林組合	8	秩父市	浦山 9	50ア	0.06	すぎ	59	12	31		定性	9.3	30%			
9213	秩父広域森林組合	8	秩父市	浦山 9	50イ	0.03	すぎ	73	15	17		定性	5.1	30%			
9214	秩父広域森林組合	8	秩父市	浦山 9	51	0.16	すぎ	58	12	81		定性	24.3	30%			
9215	秩父広域森林組合	8	秩父市	浦山 9	53ア	0.41	すぎ	61	13	215		定性	64.5	30%			
9216	秩父広域森林組合	8	秩父市	浦山 9	53イ	0.65	すぎ	57	12	328		定性	98.4	30%			
9217	秩父広域森林組合	8	秩父市	浦山 9	54	0.16	すぎ	57	12	81		定性	24.3	30%			
9218	秩父広域森林組合	8	秩父市	浦山 9	55	0.20	すぎ	49	10	90		定性	27.0	30%			
9219	秩父広域森林組合	8	秩父市	浦山 9	56ア	0.25	ひのき	48	10	92		定性	27.6	30%			
9220	秩父広域森林組合	8	秩父市	浦山 9	56イ	0.10	すぎ	49	10	45		定性	13.5	30%			
9221	秩父広域森林組合	8	秩父市	浦山 9	56ウ	0.10	すぎ	53	11	48		定性	14.4	30%			
9222	秩父広域森林組合	8	秩父市	浦山 9	57	0.18	すぎ	51	11	84		定性	25.2	30%			
9223	秩父広域森林組合	8	秩父市	浦山 9	58ア	0.53	すぎ	64	13	286		定性	85.8	30%			
9224	秩父広域森林組合	8	秩父市	浦山 9	58イ	0.17	すぎ	71	15	98		定性	29.4	30%			
9225	秩父広域森林組合	8	秩父市	浦山 9	58ウ	0.05	すぎ	56	12	25		定性	7.5	30%			
9226	秩父広域森林組合	8	秩父市	浦山 9	59ア	0.22	すぎ	61	13	116		定性	34.8	30%			
9227	秩父広域森林組合	8	秩父市	浦山 9	59イ	0.37	すぎ	51	11	173		定性	51.9	30%			
9228	秩父広域森林組合	8	秩父市	浦山 9	62ア	0.49	すぎ	62	13	260		定性	78.0	30%			
9229	秩父広域森林組合	8	秩父市	浦山 9	62イ	0.34	すぎ	57	12	171		定性	51.3	30%			
9230	秩父広域森林組合	8	秩父市	浦山 9	63ア	0.13	すぎ	57	12	66		定性	19.8	30%			
9231	秩父広域森林組合	8	秩父市	浦山 9	64	0.47	すぎ	70	14	268		定性	80.4	30%			
9232	秩父広域森林組合	8	秩父市	浦山 9	65ア	0.10	ひのき	73	15	49		定性	14.7	30%			
9233	秩父広域森林組合	8	秩父市	浦山 9	65イ	0.46	すぎ	68	14	258		定性	77.4	30%			
9234	秩父広域森林組合	8	秩父市	浦山 9	65ウ	0.05	すぎ	48	10	22		定性	6.6	30%			
9235	秩父広域森林組合	8	秩父市	浦山 9	65エ	0.15	ひのき	48	10	55		定性	16.5	30%			
9236	秩父広域森林組合	8	秩父市	浦山 9	66ア	0.72	すぎ	65	13	392		定性	117.6	30%			
9237	秩父広域森林組合	8	秩父市	浦山 9	67ア	1.54	すぎ	59	12	792		定性	237.6	30%			

番号	事業実施主体	事業実施年度（令和）	所在場所			間伐を実施する森林の現況						間伐の内容			対図番号（団地番号、林小班番号等）	交付金希望	備考
			市町村	林班	小班	面積（ha）	樹種	林齢	齢級	立木材積（m3）	摘要	間伐の方法	間伐立木材積(m3)	間伐率（材積率%）			
9238	秩父広域森林組合	8	秩父市	浦山 9	67イ	0.66	ひのき	59	12	284		定性	85.2	30%			
9239	秩父広域森林組合	8	秩父市	浦山 9	67ウ	0.43	すぎ	58	12	219		定性	65.7	30%			
9240	秩父広域森林組合	8	秩父市	浦山 9	67エ	1.70	ひのき	58	12	723		定性	216.9	30%			
9241	秩父広域森林組合	9	秩父市	浦山 10	1ア	0.30	すぎ	66	14	165		定性	49.5	30%			
9242	秩父広域森林組合	9	秩父市	浦山 10	1イ	0.10	すぎ	56	12	50		定性	15.0	30%			
9243	秩父広域森林組合	9	秩父市	浦山 10	2	0.06	すぎ	58	12	31		定性	9.3	30%			
9244	秩父広域森林組合	9	秩父市	浦山 10	4	0.33	すぎ	56	12	164		定性	49.2	30%			
9245	秩父広域森林組合	9	秩父市	浦山 10	5ア	0.35	すぎ	65	13	191		定性	57.3	30%			
9246	秩父広域森林組合	9	秩父市	浦山 10	5イ	0.03	すぎ	44	9	12		定性	3.6	30%			
9247	秩父広域森林組合	9	秩父市	浦山 10	5ウ	0.02	ひのき	44	9	7		定性	2.1	30%			
9248	秩父広域森林組合	9	秩父市	浦山 10	7ア	0.03	すぎ	76	16	18		定性	5.4	30%			
9249	秩父広域森林組合	9	秩父市	浦山 10	7イ	0.10	すぎ	51	11	47		定性	14.1	30%			
9250	秩父広域森林組合	9	秩父市	浦山 10	7ウ	0.03	すぎ	76	16	18		定性	5.4	30%			
9251	秩父広域森林組合	9	秩父市	浦山 10	7エ	0.18	すぎ	59	12	93		定性	27.9	30%			
9252	秩父広域森林組合	9	秩父市	浦山 10	8	0.20	すぎ	59	12	103		定性	30.9	30%			
9253	秩父広域森林組合	9	秩父市	浦山 10	9	0.23	すぎ	63	13	123		定性	36.9	30%			
9254	秩父広域森林組合	9	秩父市	浦山 10	10	0.05	すぎ	75	15	30		定性	9.0	30%			
9255	秩父広域森林組合	9	秩父市	浦山 10	11	0.45	すぎ	76	16	266		定性	79.8	30%			
9256	秩父広域森林組合	9	秩父市	浦山 10	12ア	0.07	すぎ	71	15	40		定性	12.0	30%			
9257	秩父広域森林組合	9	秩父市	浦山 10	12イ	0.70	すぎ	60	12	364		定性	109.2	30%			
9258	秩父広域森林組合	9	秩父市	浦山 10	13ア	0.11	すぎ	68	14	62		定性	18.6	30%			
9259	秩父広域森林組合	9	秩父市	浦山 10	13イ	1.14	すぎ	63	13	610		定性	183.0	30%			
9260	秩父広域森林組合	9	秩父市	浦山 10	13ウ	0.39	すぎ	41	9	151		定性	45.3	30%			
9261	秩父広域森林組合	9	秩父市	浦山 10	14ア	0.06	すぎ	69	14	34		定性	10.2	30%			
9262	秩父広域森林組合	9	秩父市	浦山 10	14イ	0.07	ひのき	83	17	35		定性	10.5	30%			
9263	秩父広域森林組合	9	秩父市	浦山 10	15ア	0.10	すぎ	73	15	58		定性	17.4	30%			
9264	秩父広域森林組合	9	秩父市	浦山 10	15イ	0.07	すぎ	56	12	35		定性	10.5	30%			
9265	秩父広域森林組合	9	秩父市	浦山 10	15ウ	0.13	すぎ	45	9	55		定性	16.5	30%			
9266	秩父広域森林組合	9	秩父市	浦山 10	15エ	0.14	ひのき	45	9	49		定性	14.7	30%			
9267	秩父広域森林組合	9	秩父市	浦山 10	15オ	0.09	ひのき	44	9	31		定性	9.3	30%			
9268	秩父広域森林組合	9	秩父市	浦山 10	15カ	0.09	すぎ	44	9	37		定性	11.1	30%			
9269	秩父広域森林組合	9	秩父市	浦山 10	16ア	4.04	すぎ	61	13	2,121		定性	636.3	30%			
9270	秩父広域森林組合	9	秩父市	浦山 10	16イ	0.11	ひのき	61	13	48		定性	14.4	30%			
9271	秩父広域森林組合	9	秩父市	浦山 10	17ア	0.72	すぎ	55	11	356		定性	106.8	30%			
9272	秩父広域森林組合	9	秩父市	浦山 10	17イ	0.17	すぎ	67	14	94		定性	28.2	30%			
9273	秩父広域森林組合	9	秩父市	浦山 10	17ウ	2.57	すぎ	53	11	1,241		定性	372.3	30%			
9274	秩父広域森林組合	9	秩父市	浦山 10	18ア	1.00	すぎ	56	12	498		定性	149.4	30%			
9275	秩父広域森林組合	9	秩父市	浦山 10	18イ	0.98	ひのき	56	12	405		定性	121.5	30%			
9276	秩父広域森林組合	9	秩父市	浦山 10	19ア	2.30	すぎ	58	12	1,171		定性	351.3	30%			
9277	秩父広域森林組合	9	秩父市	浦山 10	19イ	3.45	ひのき	58	12	1,466		定性	439.8	30%			
9278	秩父広域森林組合	9	秩父市	浦山 10	20ア	0.31	すぎ	60	12	161		定性	48.3	30%			
9279	秩父広域森林組合	9	秩父市	浦山 10	21イ	0.23	すぎ	64	13	124		定性	37.2	30%			
9280	秩父広域森林組合	9	秩父市	浦山 10	22ア	0.25	すぎ	70	14	143		定性	42.9	30%			
9281	秩父広域森林組合	9	秩父市	浦山 10	23ア	0.09	すぎ	55	11	44		定性	13.2	30%			

番号	事業実施主体	事業実施年度（令和）	所在場所			間伐を実施する森林の現況						間伐の内容			対図番号（団地番号、林小班番号等）	交付金希望	備考
			市町村	林班	小班	面積（ha）	樹種	林齢	齢級	立木材積（m3）	摘要	間伐の方法	間伐立木材積(m3)	間伐率（材積率%）			
9282	秩父広域森林組合	9	秩父市	浦山 10	23イ	0.15	すぎ	45	9	63		定性	18.9	30%			
9283	秩父広域森林組合	9	秩父市	浦山 10	23ウ	0.03	ひのき	45	9	10		定性	3.0	30%			
9284	秩父広域森林組合	9	秩父市	浦山 10	23オ	0.06	ひのき	55	11	24		定性	7.2	30%			
9285	秩父広域森林組合	9	秩父市	浦山 10	24ア	0.39	すぎ	66	14	215		定性	64.5	30%			
9286	秩父広域森林組合	9	秩父市	浦山 10	24イ	0.15	すぎ	56	12	75		定性	22.5	30%			
9287	秩父広域森林組合	9	秩父市	浦山 10	25ア	0.22	ひのき	59	12	95		定性	28.5	30%			
9288	秩父広域森林組合	9	秩父市	浦山 10	25イ	0.10	あかまつ	54	11	37		定性	11.1	30%			
9289	秩父広域森林組合	9	秩父市	浦山 10	25ウ	2.00	すぎ	59	12	1,028		定性	308.4	30%			
9290	秩父広域森林組合	9	秩父市	浦山 10	26ア	0.87	すぎ	59	12	447		定性	134.1	30%			
9291	秩父広域森林組合	9	秩父市	浦山 10	26イ	0.87	すぎ	53	11	420		定性	126.0	30%			
9292	秩父広域森林組合	9	秩父市	浦山 10	27イ	0.13	すぎ	70	14	74		定性	22.2	30%			
9293	秩父広域森林組合	9	秩父市	浦山 11	1	0.09	すぎ	60	12	47		定性	14.1	30%			
9294	秩父広域森林組合	9	秩父市	浦山 11	2ア	0.03	すぎ	68	14	17		定性	5.1	30%			
9295	秩父広域森林組合	9	秩父市	浦山 11	2イ	0.26	すぎ	68	14	146		定性	43.8	30%			
9296	秩父広域森林組合	9	秩父市	浦山 11	2ウ	0.09	すぎ	68	14	50		定性	15.0	30%			
9297	秩父広域森林組合	9	秩父市	浦山 11	3ア	0.14	すぎ	47	10	61		定性	18.3	30%			
9298	秩父広域森林組合	9	秩父市	浦山 11	3イ	0.02	ひのき	47	10	7		定性	2.1	30%			
9299	秩父広域森林組合	9	秩父市	浦山 11	3ウ	0.27	ひのき	41	9	85		定性	25.5	30%			
9300	秩父広域森林組合	9	秩父市	浦山 11	3エ	0.15	すぎ	68	14	84		定性	25.2	30%			
9301	秩父広域森林組合	9	秩父市	浦山 11	3カ	0.27	すぎ	41	9	104		定性	31.2	30%			
9302	秩父広域森林組合	9	秩父市	浦山 11	3キ	0.12	あかまつ	41	9	37		定性	11.1	30%			
9303	秩父広域森林組合	9	秩父市	浦山 11	4ア	0.35	すぎ	91	19	207		定性	62.1	30%			
9304	秩父広域森林組合	9	秩父市	浦山 11	4イ	0.47	ひのき	93	19	235		定性	70.5	30%			
9305	秩父広域森林組合	9	秩父市	浦山 11	4ウ	0.10	ひのき	98	20	50		定性	15.0	30%			
9306	秩父広域森林組合	9	秩父市	浦山 11	4エ	0.10	すぎ	98	20	59		定性	17.7	30%			
9307	秩父広域森林組合	9	秩父市	浦山 11	5	0.15	すぎ	51	11	70		定性	21.0	30%			
9308	秩父広域森林組合	9	秩父市	浦山 11	6ア	0.53	すぎ	56	12	264		定性	79.2	30%			
9309	秩父広域森林組合	9	秩父市	浦山 11	6イ	0.25	すぎ	51	11	117		定性	35.1	30%			
9310	秩父広域森林組合	9	秩父市	浦山 11	7ア	0.12	すぎ	59	12	62		定性	18.6	30%			
9311	秩父広域森林組合	9	秩父市	浦山 11	7イ	0.73	すぎ	59	12	375		定性	112.5	30%			
9312	秩父広域森林組合	9	秩父市	浦山 11	8ア	0.12	すぎ	67	14	67		定性	20.1	30%			
9313	秩父広域森林組合	9	秩父市	浦山 11	8イ	0.28	すぎ	93	19	165		定性	49.5	30%			
9314	秩父広域森林組合	9	秩父市	浦山 11	8ウ	0.19	ひのき	98	20	95		定性	28.5	30%			
9315	秩父広域森林組合	9	秩父市	浦山 11	8エ	0.06	ひのき	56	12	25		定性	7.5	30%			
9316	秩父広域森林組合	9	秩父市	浦山 11	9	0.43	すぎ	58	12	219		定性	65.7	30%			
9317	秩父広域森林組合	9	秩父市	浦山 11	10ア	0.30	すぎ	57	12	151		定性	45.3	30%			
9318	秩父広域森林組合	9	秩父市	浦山 11	10イ	0.19	あかまつ	57	12	73		定性	21.9	30%			
9319	秩父広域森林組合	9	秩父市	浦山 11	11ア	0.10	ひのき	93	19	50		定性	15.0	30%			
9320	秩父広域森林組合	9	秩父市	浦山 11	11ウ	0.40	あかまつ	57	12	154		定性	46.2	30%			
9321	秩父広域森林組合	9	秩父市	浦山 11	16ア	0.08	すぎ	53	11	39		定性	11.7	30%			
9322	秩父広域森林組合	9	秩父市	浦山 11	16イ	0.24	すぎ	65	13	131		定性	39.3	30%			
9323	秩父広域森林組合	9	秩父市	浦山 11	17	0.10	からまつ	60	12	39		定性	11.7	30%			
9324	秩父広域森林組合	9	秩父市	浦山 11	18	0.08	すぎ	60	12	42		定性	12.6	30%			
9325	秩父広域森林組合	9	秩父市	浦山 11	19	0.43	すぎ	71	15	247		定性	74.1	30%			

番号	事業実施主体	事業実施年度（令和）	所在場所			間伐を実施する森林の現況						間伐の内容			対図番号（団地番号、林小班番号等）	交付金希望	備考
			市町村	林班	小班	面積（ha）	樹種	林齢	齢級	立木材積（m3）	摘要	間伐の方法	間伐立木材積(m3)	間伐率（材積率%）			
9326	秩父広域森林組合	9	秩父市	浦山 11	20	0.24	すぎ	68	14	134		定性	40.2	30%			
9327	秩父広域森林組合	9	秩父市	浦山 11	21ア	0.09	すぎ	51	11	42		定性	12.6	30%			
9328	秩父広域森林組合	9	秩父市	浦山 11	22ア	0.12	すぎ	60	12	62		定性	18.6	30%			
9329	秩父広域森林組合	9	秩父市	浦山 11	22ウ	0.13	すぎ	54	11	63		定性	18.9	30%			
9330	秩父広域森林組合	9	秩父市	浦山 11	23	0.07	すぎ	55	11	35		定性	10.5	30%			
9331	秩父広域森林組合	9	秩父市	浦山 11	23	0.07	ひのき	55	11	29		定性	8.7	30%			
9332	秩父広域森林組合	9	秩父市	浦山 11	24イ	0.24	すぎ	53	11	116		定性	34.8	30%			
9333	秩父広域森林組合	9	秩父市	浦山 11	24ウ	0.15	ひのき	66	14	69		定性	20.7	30%			
9334	秩父広域森林組合	9	秩父市	浦山 11	24エ	0.19	すぎ	66	14	105		定性	31.5	30%			
9335	秩父広域森林組合	9	秩父市	浦山 11	25	0.41	すぎ	56	12	204		定性	61.2	30%			
9336	秩父広域森林組合	9	秩父市	浦山 11	26	0.26	すぎ	57	12	131		定性	39.3	30%			
9337	秩父広域森林組合	9	秩父市	浦山 11	27ア	0.10	すぎ	51	11	47		定性	14.1	30%			
9338	秩父広域森林組合	9	秩父市	浦山 11	27イ	0.08	すぎ	56	12	40		定性	12.0	30%			
9339	秩父広域森林組合	9	秩父市	浦山 11	28ア	0.85	ひのき	64	13	385		定性	115.5	30%			
9340	秩父広域森林組合	9	秩父市	浦山 11	28イ	0.27	ひのき	64	13	122		定性	36.6	30%			
9341	秩父広域森林組合	9	秩父市	浦山 11	29	0.34	すぎ	55	11	168		定性	50.4	30%			
9342	秩父広域森林組合	9	秩父市	浦山 11	33	0.34	すぎ	49	10	153		定性	45.9	30%			
9343	秩父広域森林組合	9	秩父市	浦山 11	33	0.22	ひのき	44	9	75		定性	22.5	30%			
9344	秩父広域森林組合	9	秩父市	浦山 11	34	1.19	すぎ	68	14	666		定性	199.8	30%			
9345	秩父広域森林組合	9	秩父市	浦山 11	35	1.39	ひのき	68	14	655		定性	196.5	30%			
9346	秩父広域森林組合	9	秩父市	浦山 12	1ア	1.70	ひのき	71	15	823		定性	246.9	30%			
9347	秩父広域森林組合	9	秩父市	浦山 12	3ア	0.09	すぎ	48	10	40		定性	12.0	30%			
9348	秩父広域森林組合	9	秩父市	浦山 12	3イ	0.14	ひのき	48	10	52		定性	15.6	30%			
9349	秩父広域森林組合	9	秩父市	浦山 12	3エ	0.19	すぎ	60	12	99		定性	29.7	30%			
9350	秩父広域森林組合	9	秩父市	浦山 12	4ア	0.75	すぎ	60	12	390		定性	117.0	30%			
9351	秩父広域森林組合	9	秩父市	浦山 12	4イ	0.21	さわら	66	14	116		定性	34.8	30%			
9352	秩父広域森林組合	9	秩父市	浦山 12	5	2.86	すぎ	60	12	1,487		定性	446.1	30%			
9353	秩父広域森林組合	9	秩父市	浦山 12	5	0.72	ひのき	60	12	314		定性	94.2	30%			
9354	秩父広域森林組合	9	秩父市	浦山 12	6	1.48	すぎ	60	12	770		定性	231.0	30%			
9355	秩父広域森林組合	9	秩父市	浦山 12	7	0.25	すぎ	60	12	130		定性	39.0	30%			
9356	秩父広域森林組合	9	秩父市	浦山 12	8	0.78	すぎ	60	12	406		定性	121.8	30%			
9357	秩父広域森林組合	9	秩父市	浦山 12	10	0.55	すぎ	60	12	286		定性	85.8	30%			
9358	秩父広域森林組合	9	秩父市	浦山 12	11ア	0.20	すぎ	61	13	105		定性	31.5	30%			
9359	秩父広域森林組合	9	秩父市	浦山 12	11イ	0.07	すぎ	61	13	37		定性	11.1	30%			
9360	秩父広域森林組合	9	秩父市	浦山 12	12	0.12	ひのき	65	13	55		定性	16.5	30%			
9361	秩父広域森林組合	9	秩父市	浦山 12	13	0.56	ひのき	65	13	256		定性	76.8	30%			
9362	秩父広域森林組合	9	秩父市	浦山 12	15ア	0.16	すぎ	63	13	86		定性	25.8	30%			
9363	秩父広域森林組合	9	秩父市	浦山 12	17イ	0.75	すぎ	56	12	374		定性	112.2	30%			
9364	秩父広域森林組合	9	秩父市	浦山 12	20	1.95	すぎ	62	13	1,034		定性	310.2	30%			
9365	秩父広域森林組合	9	秩父市	浦山 12	22イ	0.80	ひのき	46	10	283		定性	84.9	30%			
9366	秩父広域森林組合	9	秩父市	浦山 12	23ア	0.09	ひのき	44	9	31		定性	9.3	30%			
9367	秩父広域森林組合	9	秩父市	浦山 12	23イ	0.12	ひのき	45	9	42		定性	12.6	30%			
9368	秩父広域森林組合	9	秩父市	浦山 12	24ア	0.25	ひのき	50	10	96		定性	28.8	30%			
9369	秩父広域森林組合	9	秩父市	浦山 12	24イ	0.35	ひのき	44	9	119		定性	35.7	30%			

番号	事業実施主体	事業実施年度（令和）	所在場所			間伐を実施する森林の現況						間伐の内容			対図番号（団地番号、林小班番号等）	交付金希望	備考
			市町村	林班	小班	面積（ha）	樹種	林齢	齢級	立木材積（m3）	摘要	間伐の方法	間伐立木材積(m3)	間伐率（材積率%）			
9370	秩父広域森林組合	9	秩父市	浦山 12	24ウ	0.11	ひのき	46	10	39		定性	11.7	30%			
9371	秩父広域森林組合	9	秩父市	浦山 12	29	0.07	すぎ	65	13	38		定性	11.4	30%			
9372	秩父広域森林組合	9	秩父市	浦山 12	30ア	0.08	すぎ	61	13	42		定性	12.6	30%			
9373	秩父広域森林組合	9	秩父市	浦山 12	30イ	0.01	すぎ	61	13	5		定性	1.5	30%			
9374	秩父広域森林組合	9	秩父市	浦山 12	31ア	0.15	すぎ	85	17	89		定性	26.7	30%			
9375	秩父広域森林組合	9	秩父市	浦山 12	31イ	0.11	ひのき	83	17	55		定性	16.5	30%			
9376	秩父広域森林組合	9	秩父市	浦山 12	32	0.32	すぎ	71	15	184		定性	55.2	30%			
9377	秩父広域森林組合	9	秩父市	浦山 12	33ア	0.13	すぎ	78	16	77		定性	23.1	30%			
9378	秩父広域森林組合	9	秩父市	浦山 12	33イ	0.10	すぎ	61	13	53		定性	15.9	30%			
9379	秩父広域森林組合	9	秩父市	浦山 12	36ア	0.24	ひのき	58	12	102		定性	30.6	30%			
9380	秩父広域森林組合	9	秩父市	浦山 12	41ア	0.20	すぎ	68	14	112		定性	33.6	30%			
9381	秩父広域森林組合	9	秩父市	浦山 12	41イ	0.92	すぎ	61	13	483		定性	144.9	30%			
9382	秩父広域森林組合	9	秩父市	浦山 12	43	0.36	ひのき	62	13	160		定性	48.0	30%			
9383	秩父広域森林組合	9	秩父市	浦山 12	43	0.04	すぎ	62	13	21		定性	6.3	30%			
9384	秩父広域森林組合	9	秩父市	浦山 12	44ア	0.19	すぎ	58	12	97		定性	29.1	30%			
9385	秩父広域森林組合	9	秩父市	浦山 12	44ウ	0.11	すぎ	42	9	43		定性	12.9	30%			
9386	秩父広域森林組合	9	秩父市	浦山 12	44エ	0.05	ひのき	44	9	17		定性	5.1	30%			
9387	秩父広域森林組合	9	秩父市	浦山 12	46	0.20	すぎ	75	15	118		定性	35.4	30%			
9388	秩父広域森林組合	9	秩父市	浦山 12	47	0.20	すぎ	61	13	105		定性	31.5	30%			
9389	秩父広域森林組合	9	秩父市	浦山 13	1イ	0.06	すぎ	68	14	34		定性	10.2	30%			
9390	秩父広域森林組合	9	秩父市	浦山 13	2ア	0.06	すぎ	68	14	34		定性	10.2	30%			
9391	秩父広域森林組合	9	秩父市	浦山 13	3ア	0.02	すぎ	51	11	9		定性	2.7	30%			
9392	秩父広域森林組合	9	秩父市	浦山 13	4	0.04	さわら	88	18	24		定性	7.2	30%			
9393	秩父広域森林組合	9	秩父市	浦山 13	5	0.02	すぎ	68	14	11		定性	3.3	30%			
9394	秩父広域森林組合	9	秩父市	浦山 13	6ア	0.12	すぎ	68	14	67		定性	20.1	30%			
9395	秩父広域森林組合	9	秩父市	浦山 13	6イ	0.02	すぎ	68	14	11		定性	3.3	30%			
9396	秩父広域森林組合	9	秩父市	浦山 13	7ア	0.11	すぎ	60	12	57		定性	17.1	30%			
9397	秩父広域森林組合	9	秩父市	浦山 13	8イ	0.07	すぎ	68	14	39		定性	11.7	30%			
9398	秩父広域森林組合	9	秩父市	浦山 13	9ア	0.22	すぎ	68	14	123		定性	36.9	30%			
9399	秩父広域森林組合	9	秩父市	浦山 13	9イ	0.03	すぎ	68	14	17		定性	5.1	30%			
9400	秩父広域森林組合	9	秩父市	浦山 13	10	0.02	すぎ	56	12	10		定性	3.0	30%			
9401	秩父広域森林組合	9	秩父市	浦山 13	11ア	0.04	すぎ	61	13	21		定性	6.3	30%			
9402	秩父広域森林組合	9	秩父市	浦山 13	12	0.45	すぎ	65	13	245		定性	73.5	30%			
9403	秩父広域森林組合	9	秩父市	浦山 13	14ア	0.02	すぎ	67	14	11		定性	3.3	30%			
9404	秩父広域森林組合	9	秩父市	浦山 13	14イ	0.04	すぎ	42	9	16		定性	4.8	30%			
9405	秩父広域森林組合	9	秩父市	浦山 13	15ア	0.22	すぎ	59	12	113		定性	33.9	30%			
9406	秩父広域森林組合	9	秩父市	浦山 13	15イ	0.53	すぎ	59	12	272		定性	81.6	30%			
9407	秩父広域森林組合	9	秩父市	浦山 13	16	0.31	すぎ	59	12	159		定性	47.7	30%			
9408	秩父広域森林組合	9	秩父市	浦山 13	17ア	0.30	すぎ	51	11	140		定性	42.0	30%			
9409	秩父広域森林組合	9	秩父市	浦山 13	17イ	0.44	すぎ	54	11	215		定性	64.5	30%			
9410	秩父広域森林組合	9	秩父市	浦山 13	18	0.42	すぎ	50	10	193		定性	57.9	30%			
9411	秩父広域森林組合	9	秩父市	浦山 13	19	0.18	すぎ	68	14	101		定性	30.3	30%			
9412	秩父広域森林組合	9	秩父市	浦山 13	20ア	0.08	すぎ	59	12	41		定性	12.3	30%			
9413	秩父広域森林組合	9	秩父市	浦山 13	20イ	0.10	すぎ	59	12	51		定性	15.3	30%			

番号	事業実施主体	事業実施年度（令和）	所在場所			間伐を実施する森林の現況						間伐の内容			対図番号（団地番号、林小班番号等）	交付金希望	備考
			市町村	林班	小班	面積（ha）	樹種	林齢	齢級	立木材積（m3）	摘要	間伐の方法	間伐立木材積(m3)	間伐率（材積率%）			
9414	秩父広域森林組合	9	秩父市	浦山 13	20ウ	0.01	すぎ	59	12	5		定性	1.5	30%			
9415	秩父広域森林組合	9	秩父市	浦山 13	20ウ	0.01	すぎ	36	8	3		定性	0.9	30%			
9416	秩父広域森林組合	9	秩父市	浦山 13	20エ	0.02	すぎ	59	12	10		定性	3.0	30%			
9417	秩父広域森林組合	9	秩父市	浦山 13	20オ	0.04	すぎ	59	12	21		定性	6.3	30%			
9418	秩父広域森林組合	9	秩父市	浦山 13	20オ	0.03	すぎ	36	8	10		定性	3.0	30%			
9419	秩父広域森林組合	9	秩父市	浦山 13	22	0.04	すぎ	63	13	21		定性	6.3	30%			
9420	秩父広域森林組合	9	秩父市	浦山 13	23	0.12	すぎ	75	15	71		定性	21.3	30%			
9421	秩父広域森林組合	9	秩父市	浦山 13	25ア	0.39	すぎ	71	15	224		定性	67.2	30%			
9422	秩父広域森林組合	9	秩父市	浦山 13	29	0.17	すぎ	80	16	100		定性	30.0	30%			
9423	秩父広域森林組合	9	秩父市	浦山 13	30	0.06	すぎ	53	11	29		定性	8.7	30%			
9424	秩父広域森林組合	9	秩父市	浦山 13	31イ	0.03	すぎ	53	11	14		定性	4.2	30%			
9425	秩父広域森林組合	9	秩父市	浦山 13	31ウ	0.00	すぎ	53	11	0		定性	0.0	30%			
9426	秩父広域森林組合	9	秩父市	浦山 13	31エ	0.04	すぎ	53	11	19		定性	5.7	30%			
9427	秩父広域森林組合	9	秩父市	浦山 13	31オ	0.04	すぎ	53	11	19		定性	5.7	30%			
9428	秩父広域森林組合	9	秩父市	浦山 13	32ア	0.08	すぎ	53	11	39		定性	11.7	30%			
9429	秩父広域森林組合	9	秩父市	浦山 13	32イ	0.14	すぎ	53	11	68		定性	20.4	30%			
9430	秩父広域森林組合	9	秩父市	浦山 13	34ア	0.07	すぎ	53	11	34		定性	10.2	30%			
9431	秩父広域森林組合	9	秩父市	浦山 13	34イ	0.09	すぎ	53	11	43		定性	12.9	30%			
9432	秩父広域森林組合	9	秩父市	浦山 13	36ア	0.01	すぎ	53	11	5		定性	1.5	30%			
9433	秩父広域森林組合	9	秩父市	浦山 13	36イ	0.05	すぎ	53	11	24		定性	7.2	30%			
9434	秩父広域森林組合	9	秩父市	浦山 13	36ウ	0.07	すぎ	53	11	34		定性	10.2	30%			
9435	秩父広域森林組合	9	秩父市	浦山 13	36エ	0.04	すぎ	53	11	19		定性	5.7	30%			
9436	秩父広域森林組合	9	秩父市	浦山 13	36オ	0.02	すぎ	53	11	10		定性	3.0	30%			
9437	秩父広域森林組合	9	秩父市	浦山 13	37ア	0.11	すぎ	53	11	53		定性	15.9	30%			
9438	秩父広域森林組合	9	秩父市	浦山 13	37イ	0.08	すぎ	53	11	39		定性	11.7	30%			
9439	秩父広域森林組合	9	秩父市	浦山 13	37ウ	0.22	すぎ	53	11	106		定性	31.8	30%			
9440	秩父広域森林組合	9	秩父市	浦山 13	37エ	0.02	すぎ	53	11	10		定性	3.0	30%			
9441	秩父広域森林組合	9	秩父市	浦山 13	37オ	0.05	すぎ	53	11	24		定性	7.2	30%			
9442	秩父広域森林組合	9	秩父市	浦山 13	37カ	0.03	すぎ	53	11	14		定性	4.2	30%			
9443	秩父広域森林組合	9	秩父市	浦山 13	38ア	0.05	すぎ	53	11	24		定性	7.2	30%			
9444	秩父広域森林組合	9	秩父市	浦山 13	38イ	0.04	すぎ	53	11	19		定性	5.7	30%			
9445	秩父広域森林組合	9	秩父市	浦山 13	38ウ	0.04	すぎ	53	11	19		定性	5.7	30%			
9446	秩父広域森林組合	9	秩父市	浦山 13	38エ	0.07	すぎ	53	11	34		定性	10.2	30%			
9447	秩父広域森林組合	9	秩父市	浦山 13	38オ	0.06	すぎ	53	11	29		定性	8.7	30%			
9448	秩父広域森林組合	9	秩父市	浦山 13	38カ	0.09	すぎ	53	11	43		定性	12.9	30%			
9449	秩父広域森林組合	9	秩父市	浦山 13	38キ	0.03	すぎ	53	11	14		定性	4.2	30%			
9450	秩父広域森林組合	9	秩父市	浦山 13	39ア	0.07	すぎ	53	11	34		定性	10.2	30%			
9451	秩父広域森林組合	9	秩父市	浦山 13	39イ	0.08	すぎ	53	11	39		定性	11.7	30%			
9452	秩父広域森林組合	9	秩父市	浦山 13	39ウ	0.08	すぎ	53	11	39		定性	11.7	30%			
9453	秩父広域森林組合	9	秩父市	浦山 13	39エ	0.02	すぎ	53	11	10		定性	3.0	30%			
9454	秩父広域森林組合	9	秩父市	浦山 13	39オ	0.08	すぎ	53	11	39		定性	11.7	30%			
9455	秩父広域森林組合	9	秩父市	浦山 13	39カ	0.07	すぎ	53	11	34		定性	10.2	30%			
9456	秩父広域森林組合	9	秩父市	浦山 13	40ア	0.08	すぎ	53	11	39		定性	11.7	30%			
9457	秩父広域森林組合	9	秩父市	浦山 13	40イ	0.03	すぎ	53	11	14		定性	4.2	30%			

番号	事業実施主体	事業実施年度（令和）	所在場所			間伐を実施する森林の現況						間伐の内容			対図番号（団地番号、林小班番号等）	交付金希望	備考
			市町村	林班	小班	面積（ha）	樹種	林齢	齢級	立木材積（m3）	摘要	間伐の方法	間伐立木材積(m3)	間伐率（材積率%）			
9458	秩父広域森林組合	9	秩父市	浦山 13	40ｴ	0.02	すぎ	53	11	10		定性	3.0	30%			
9459	秩父広域森林組合	9	秩父市	浦山 13	40ｵ	0.03	すぎ	53	11	14		定性	4.2	30%			
9460	秩父広域森林組合	9	秩父市	浦山 13	40ｶ	0.01	すぎ	53	11	5		定性	1.5	30%			
9461	秩父広域森林組合	9	秩父市	浦山 13	40ｷ	0.03	すぎ	53	11	14		定性	4.2	30%			
9462	秩父広域森林組合	9	秩父市	浦山 13	40ｸ	0.04	すぎ	53	11	19		定性	5.7	30%			
9463	秩父広域森林組合	9	秩父市	浦山 13	40ｹ	0.01	すぎ	53	11	5		定性	1.5	30%			
9464	秩父広域森林組合	9	秩父市	浦山 13	40ｺ	0.01	すぎ	53	11	5		定性	1.5	30%			
9465	秩父広域森林組合	9	秩父市	浦山 13	40ｻ	0.01	すぎ	53	11	5		定性	1.5	30%			
9466	秩父広域森林組合	9	秩父市	浦山 13	40ｼ	0.03	すぎ	53	11	14		定性	4.2	30%			
9467	秩父広域森林組合	9	秩父市	浦山 13	40ｽ	0.04	すぎ	53	11	19		定性	5.7	30%			
9468	秩父広域森林組合	9	秩父市	浦山 13	40ｾ	0.01	すぎ	53	11	5		定性	1.5	30%			
9469	秩父広域森林組合	9	秩父市	浦山 13	40ｿ	0.04	すぎ	53	11	19		定性	5.7	30%			
9470	秩父広域森林組合	9	秩父市	浦山 13	40ﾀ	0.01	すぎ	53	11	5		定性	1.5	30%			
9471	秩父広域森林組合	9	秩父市	浦山 13	40ﾁ	0.03	すぎ	53	11	14		定性	4.2	30%			
9472	秩父広域森林組合	9	秩父市	浦山 13	40ﾂ	0.01	すぎ	53	11	5		定性	1.5	30%			
9473	秩父広域森林組合	9	秩父市	浦山 13	41ｱ	0.02	すぎ	68	14	11		定性	3.3	30%			
9474	秩父広域森林組合	9	秩父市	浦山 13	41ｲ	0.03	すぎ	56	12	15		定性	4.5	30%			
9475	秩父広域森林組合	9	秩父市	浦山 13	41ｳ	0.03	すぎ	54	11	15		定性	4.5	30%			
9476	秩父広域森林組合	9	秩父市	浦山 13	42ｱ	0.10	すぎ	57	12	50		定性	15.0	30%			
9477	秩父広域森林組合	9	秩父市	浦山 13	42ｲ	0.04	すぎ	68	14	22		定性	6.6	30%			
9478	秩父広域森林組合	9	秩父市	浦山 13	42ｳ	0.08	すぎ	68	14	45		定性	13.5	30%			
9479	秩父広域森林組合	9	秩父市	浦山 13	43ｱ	0.14	すぎ	53	11	68		定性	20.4	30%			
9480	秩父広域森林組合	9	秩父市	浦山 13	43ｲ	0.12	すぎ	63	13	64		定性	19.2	30%			
9481	秩父広域森林組合	9	秩父市	浦山 13	44ｱ	0.03	すぎ	53	11	14		定性	4.2	30%			
9482	秩父広域森林組合	9	秩父市	浦山 13	44ｲ	0.03	すぎ	53	11	14		定性	4.2	30%			
9483	秩父広域森林組合	9	秩父市	浦山 13	44ｳ	0.07	すぎ	53	11	34		定性	10.2	30%			
9484	秩父広域森林組合	9	秩父市	浦山 13	44ｴ	0.06	すぎ	53	11	29		定性	8.7	30%			
9485	秩父広域森林組合	9	秩父市	浦山 13	45ｱ	0.13	すぎ	53	11	63		定性	18.9	30%			
9486	秩父広域森林組合	9	秩父市	浦山 13	45ｲ	0.03	すぎ	48	10	13		定性	3.9	30%			
9487	秩父広域森林組合	9	秩父市	浦山 13	46	0.13	すぎ	53	11	63		定性	18.9	30%			
9488	秩父広域森林組合	9	秩父市	浦山 13	47	0.20	すぎ	68	14	112		定性	33.6	30%			
9489	秩父広域森林組合	9	秩父市	浦山 13	48	0.12	すぎ	68	14	67		定性	20.1	30%			
9490	秩父広域森林組合	9	秩父市	浦山 13	49	0.06	すぎ	68	14	34		定性	10.2	30%			
9491	秩父広域森林組合	9	秩父市	浦山 13	50	0.08	すぎ	68	14	45		定性	13.5	30%			
9492	秩父広域森林組合	9	秩父市	浦山 13	51ｱ	0.02	すぎ	68	14	11		定性	3.3	30%			
9493	秩父広域森林組合	9	秩父市	浦山 13	52ｱ	0.11	すぎ	68	14	62		定性	18.6	30%			
9494	秩父広域森林組合	9	秩父市	浦山 13	52ｲ	0.14	すぎ	68	14	78		定性	23.4	30%			
9495	秩父広域森林組合	9	秩父市	浦山 13	52ｳ	0.07	すぎ	68	14	39		定性	11.7	30%			
9496	秩父広域森林組合	9	秩父市	浦山 13	52ｴ	0.03	すぎ	68	14	17		定性	5.1	30%			
9497	秩父広域森林組合	9	秩父市	浦山 13	52ｵ	0.04	すぎ	68	14	22		定性	6.6	30%			
9498	秩父広域森林組合	9	秩父市	浦山 13	52ｶ	0.01	すぎ	68	14	6		定性	1.8	30%			
9499	秩父広域森林組合	9	秩父市	浦山 13	53	0.10	すぎ	68	14	56		定性	16.8	30%			
9500	秩父広域森林組合	9	秩父市	浦山 13	54ｱ	0.08	すぎ	68	14	45		定性	13.5	30%			
9501	秩父広域森林組合	9	秩父市	浦山 13	54ｳ	0.03	すぎ	68	14	17		定性	5.1	30%			

番号	事業実施主体	事業実施年度（令和）	所在場所			間伐を実施する森林の現況						間伐の内容			対図番号（団地番号、林小班番号等）	交付金希望	備考
			市町村	林班	小班	面積（ha）	樹種	林齢	齢級	立木材積（m3）	摘要	間伐の方法	間伐立木材積(m3)	間伐率（材積率%）			
9502	秩父広域森林組合	9	秩父市	浦山 13	55ア	0.02	すぎ	68	14	11		定性	3.3	30%			
9503	秩父広域森林組合	9	秩父市	浦山 13	55イ	0.01	すぎ	68	14	6		定性	1.8	30%			
9504	秩父広域森林組合	9	秩父市	浦山 13	55ウ	0.02	すぎ	68	14	11		定性	3.3	30%			
9505	秩父広域森林組合	9	秩父市	浦山 13	55エ	0.06	すぎ	68	14	34		定性	10.2	30%			
9506	秩父広域森林組合	9	秩父市	浦山 13	55オ	0.03	すぎ	68	14	17		定性	5.1	30%			
9507	秩父広域森林組合	9	秩父市	浦山 13	55カ	0.08	すぎ	68	14	45		定性	13.5	30%			
9508	秩父広域森林組合	9	秩父市	浦山 13	55キ	0.04	すぎ	68	14	22		定性	6.6	30%			
9509	秩父広域森林組合	9	秩父市	浦山 13	55ク	0.12	すぎ	68	14	67		定性	20.1	30%			
9510	秩父広域森林組合	9	秩父市	浦山 13	55ケ	0.03	すぎ	68	14	17		定性	5.1	30%			
9511	秩父広域森林組合	9	秩父市	浦山 13	55コ	0.06	すぎ	68	14	34		定性	10.2	30%			
9512	秩父広域森林組合	9	秩父市	浦山 13	56ア	0.10	すぎ	53	11	48		定性	14.4	30%			
9513	秩父広域森林組合	9	秩父市	浦山 13	56イ	0.04	すぎ	53	11	19		定性	5.7	30%			
9514	秩父広域森林組合	9	秩父市	浦山 13	56ウ	0.01	すぎ	53	11	5		定性	1.5	30%			
9515	秩父広域森林組合	9	秩父市	浦山 13	56エ	0.03	すぎ	53	11	14		定性	4.2	30%			
9516	秩父広域森林組合	9	秩父市	浦山 13	56オ	0.09	すぎ	53	11	43		定性	12.9	30%			
9517	秩父広域森林組合	9	秩父市	浦山 13	56カ	0.06	すぎ	53	11	29		定性	8.7	30%			
9518	秩父広域森林組合	9	秩父市	浦山 13	56キ	0.06	すぎ	53	11	29		定性	8.7	30%			
9519	秩父広域森林組合	9	秩父市	浦山 13	56ク	0.10	すぎ	68	14	56		定性	16.8	30%			
9520	秩父広域森林組合	9	秩父市	浦山 13	56コ	0.04	すぎ	53	11	19		定性	5.7	30%			
9521	秩父広域森林組合	9	秩父市	浦山 13	56サ	0.10	すぎ	53	11	48		定性	14.4	30%			
9522	秩父広域森林組合	9	秩父市	浦山 13	57ア	0.08	すぎ	58	12	41		定性	12.3	30%			
9523	秩父広域森林組合	9	秩父市	浦山 13	58エ	0.25	さわら	93	19	148		定性	44.4	30%			
9524	秩父広域森林組合	9	秩父市	浦山 13	59	0.25	すぎ	51	11	117		定性	35.1	30%			
9525	秩父広域森林組合	9	秩父市	浦山 13	60イ	0.18	ひのき	66	14	83		定性	24.9	30%			
9526	秩父広域森林組合	9	秩父市	浦山 13	61	0.25	すぎ	66	14	138		定性	41.4	30%			
9527	秩父広域森林組合	9	秩父市	浦山 13	62	0.10	すぎ	63	13	54		定性	16.2	30%			
9528	秩父広域森林組合	9	秩父市	浦山 13	63	0.29	すぎ	58	12	148		定性	44.4	30%			
9529	秩父広域森林組合	9	秩父市	浦山 13	65ア	0.21	すぎ	63	13	112		定性	33.6	30%			
9530	秩父広域森林組合	9	秩父市	浦山 13	65イ	0.04	すぎ	57	12	20		定性	6.0	30%			
9531	秩父広域森林組合	9	秩父市	浦山 13	66	0.68	ひのき	83	17	340		定性	102.0	30%			
9532	秩父広域森林組合	9	秩父市	浦山 13	70	0.06	すぎ	44	9	25		定性	7.5	30%			
9533	秩父広域森林組合	9	秩父市	浦山 13	75	0.15	すぎ	63	13	80		定性	24.0	30%			
9534	秩父広域森林組合	9	秩父市	浦山 13	76	0.11	すぎ	53	11	53		定性	15.9	30%			
9535	秩父広域森林組合	9	秩父市	浦山 13	77ア	0.02	すぎ	53	11	10		定性	3.0	30%			
9536	秩父広域森林組合	9	秩父市	浦山 13	78ア	0.05	すぎ	53	11	24		定性	7.2	30%			
9537	秩父広域森林組合	9	秩父市	浦山 13	78イ	0.24	すぎ	53	11	116		定性	34.8	30%			
9538	秩父広域森林組合	9	秩父市	浦山 13	80	0.07	すぎ	53	11	34		定性	10.2	30%			
9539	秩父広域森林組合	9	秩父市	浦山 13	84ア	0.03	すぎ	56	12	15		定性	4.5	30%			
9540	秩父広域森林組合	9	秩父市	浦山 13	84イ	0.03	すぎ	60	12	16		定性	4.8	30%			
9541	秩父広域森林組合	9	秩父市	浦山 13	84ウ	0.02	すぎ	63	13	11		定性	3.3	30%			
9542	秩父広域森林組合	9	秩父市	浦山 13	84エ	0.05	すぎ	40	8	19		定性	5.7	30%			
9543	秩父広域森林組合	9	秩父市	浦山 13	85	0.05	すぎ	73	15	29		定性	8.7	30%			
9544	秩父広域森林組合	9	秩父市	浦山 13	86	0.06	すぎ	51	11	28		定性	8.4	30%			
9545	秩父広域森林組合	9	秩父市	浦山 14	2	0.17	すぎ	58	12	87		定性	26.1	30%			

番号	事業実施主体	事業実施年度（令和）	所在場所			間伐を実施する森林の現況						間伐の内容			対図番号（団地番号、林小班番号等）	交付金希望	備考
			市町村	林班	小班	面積（ha）	樹種	林齢	齢級	立木材積（m3）	摘要	間伐の方法	間伐立木材積(m3)	間伐率（材積率%）			
9546	秩父広域森林組合	9	秩父市	浦山 14	4	0.16	すぎ	67	14	89		定性	26.7	30%			
9547	秩父広域森林組合	9	秩父市	浦山 14	6	0.07	すぎ	61	13	37		定性	11.1	30%			
9548	秩父広域森林組合	9	秩父市	浦山 14	7	0.28	すぎ	66	14	154		定性	46.2	30%			
9549	秩父広域森林組合	9	秩父市	浦山 14	8	0.10	すぎ	63	13	54		定性	16.2	30%			
9550	秩父広域森林組合	9	秩父市	浦山 14	9	0.25	ひのき	88	18	125		定性	37.5	30%			
9551	秩父広域森林組合	9	秩父市	浦山 14	10	0.11	すぎ	42	9	43		定性	12.9	30%			
9552	秩父広域森林組合	9	秩父市	浦山 14	11ア	0.07	すぎ	65	13	38		定性	11.4	30%			
9553	秩父広域森林組合	9	秩父市	浦山 14	11イ	0.15	ひのき	42	9	48		定性	14.4	30%			
9554	秩父広域森林組合	9	秩父市	浦山 14	11ウ	0.13	すぎ	42	9	51		定性	15.3	30%			
9555	秩父広域森林組合	9	秩父市	浦山 14	12	0.17	すぎ	64	13	92		定性	27.6	30%			
9556	秩父広域森林組合	9	秩父市	浦山 14	13ア	0.34	すぎ	52	11	162		定性	48.6	30%			
9557	秩父広域森林組合	9	秩父市	浦山 14	13イ	0.09	すぎ	40	8	34		定性	10.2	30%			
9558	秩父広域森林組合	9	秩父市	浦山 14	15	0.17	すぎ	40	8	64		定性	19.2	30%			
9559	秩父広域森林組合	9	秩父市	浦山 14	16	0.22	すぎ	61	13	116		定性	34.8	30%			
9560	秩父広域森林組合	9	秩父市	浦山 14	17	0.23	すぎ	54	11	112		定性	33.6	30%			
9561	秩父広域森林組合	9	秩父市	浦山 14	18	0.18	すぎ	50	10	83		定性	24.9	30%			
9562	秩父広域森林組合	9	秩父市	浦山 14	19ア	0.20	すぎ	61	13	105		定性	31.5	30%			
9563	秩父広域森林組合	9	秩父市	浦山 14	19ウ	0.31	すぎ	61	13	163		定性	48.9	30%			
9564	秩父広域森林組合	9	秩父市	浦山 14	19エ	0.43	すぎ	58	12	219		定性	65.7	30%			
9565	秩父広域森林組合	9	秩父市	浦山 14	20ア	0.07	ひのき	42	9	23		定性	6.9	30%			
9566	秩父広域森林組合	9	秩父市	浦山 14	20イ	0.06	すぎ	42	9	24		定性	7.2	30%			
9567	秩父広域森林組合	9	秩父市	浦山 14	22	0.10	すぎ	57	12	50		定性	15.0	30%			
9568	秩父広域森林組合	9	秩父市	浦山 14	23イ	0.10	すぎ	42	9	40		定性	12.0	30%			
9569	秩父広域森林組合	9	秩父市	浦山 14	24ア	0.15	すぎ	52	11	71		定性	21.3	30%			
9570	秩父広域森林組合	9	秩父市	浦山 14	24イ	0.10	すぎ	57	12	50		定性	15.0	30%			
9571	秩父広域森林組合	9	秩父市	浦山 14	25ア	0.08	すぎ	73	15	47		定性	14.1	30%			
9572	秩父広域森林組合	9	秩父市	浦山 14	25イ	0.04	すぎ	73	15	23		定性	6.9	30%			
9573	秩父広域森林組合	9	秩父市	浦山 14	26	0.10	すぎ	73	15	58		定性	17.4	30%			
9574	秩父広域森林組合	9	秩父市	浦山 14	28	0.31	ひのき	63	13	139		定性	41.7	30%			
9575	秩父広域森林組合	9	秩父市	浦山 14	29	0.07	すぎ	63	13	37		定性	11.1	30%			
9576	秩父広域森林組合	9	秩父市	浦山 14	32	0.50	すぎ	56	12	249		定性	74.7	30%			
9577	秩父広域森林組合	9	秩父市	浦山 14	33	0.40	ひのき	63	13	180		定性	54.0	30%			
9578	秩父広域森林組合	9	秩父市	浦山 14	34	0.11	すぎ	60	12	57		定性	17.1	30%			
9579	秩父広域森林組合	9	秩父市	浦山 14	35	0.30	すぎ	65	13	164		定性	49.2	30%			
9580	秩父広域森林組合	9	秩父市	浦山 14	36	0.10	すぎ	71	15	57		定性	17.1	30%			
9581	秩父広域森林組合	9	秩父市	浦山 14	37イ	0.07	すぎ	56	12	35		定性	10.5	30%			
9582	秩父広域森林組合	9	秩父市	浦山 14	37ウ	0.05	すぎ	63	13	27		定性	8.1	30%			
9583	秩父広域森林組合	9	秩父市	浦山 14	38ア	0.21	すぎ	43	9	85		定性	25.5	30%			
9584	秩父広域森林組合	9	秩父市	浦山 14	38イ	0.18	ひのき	43	9	60		定性	18.0	30%			
9585	秩父広域森林組合	9	秩父市	浦山 14	40ア	0.15	すぎ	44	9	62		定性	18.6	30%			
9586	秩父広域森林組合	9	秩父市	浦山 14	40イ	0.14	ひのき	44	9	47		定性	14.1	30%			
9587	秩父広域森林組合	9	秩父市	浦山 14	42	0.07	すぎ	83	17	41		定性	12.3	30%			
9588	秩父広域森林組合	9	秩父市	浦山 14	43	0.02	すぎ	68	14	11		定性	3.3	30%			
9589	秩父広域森林組合	9	秩父市	浦山 14	44	0.03	すぎ	78	16	18		定性	5.4	30%			

番号	事業実施主体	事業実施年度（令和）	所在場所			間伐を実施する森林の現況						間伐の内容			対図番号（団地番号、林小班番号等）	交付金希望	備考
			市町村	林班	小班	面積（ha）	樹種	林齢	齢級	立木材積（m3）	摘要	間伐の方法	間伐立木材積(m3)	間伐率（材積率%）			
9590	秩父広域森林組合	9	秩父市	浦山 14	45	0.15	すぎ	59	12	77		定性	23.1	30%			
9591	秩父広域森林組合	9	秩父市	浦山 14	46	0.12	すぎ	78	16	71		定性	21.3	30%			
9592	秩父広域森林組合	9	秩父市	浦山 14	47ア	0.05	すぎ	57	12	25		定性	7.5	30%			
9593	秩父広域森林組合	9	秩父市	浦山 14	47イ	0.16	すぎ	56	12	80		定性	24.0	30%			
9594	秩父広域森林組合	9	秩父市	浦山 14	48	0.25	すぎ	70	14	143		定性	42.9	30%			
9595	秩父広域森林組合	9	秩父市	浦山 14	49	0.17	すぎ	53	11	82		定性	24.6	30%			
9596	秩父広域森林組合	9	秩父市	浦山 14	50	0.07	すぎ	75	15	41		定性	12.3	30%			
9597	秩父広域森林組合	9	秩父市	浦山 14	51	0.13	すぎ	65	13	71		定性	21.3	30%			
9598	秩父広域森林組合	9	秩父市	浦山 14	52ア	0.45	すぎ	57	12	227		定性	68.1	30%			
9599	秩父広域森林組合	9	秩父市	浦山 14	53	0.07	すぎ	40	8	26		定性	7.8	30%			
9600	秩父広域森林組合	9	秩父市	浦山 14	54ア	0.11	すぎ	40	8	41		定性	12.3	30%			
9601	秩父広域森林組合	9	秩父市	浦山 14	54イ	0.05	ひのき	40	8	15		定性	4.5	30%			
9602	秩父広域森林組合	9	秩父市	浦山 14	55	0.56	すぎ	52	11	266		定性	79.8	30%			
9603	秩父広域森林組合	9	秩父市	浦山 14	56	0.48	すぎ	55	11	237		定性	71.1	30%			
9604	秩父広域森林組合	9	秩父市	浦山 14	57ア	0.96	すぎ	49	10	433		定性	129.9	30%			
9605	秩父広域森林組合	9	秩父市	浦山 14	57イ	0.09	すぎ	63	13	48		定性	14.4	30%			
9606	秩父広域森林組合	9	秩父市	浦山 14	58	0.01	すぎ	68	14	6		定性	1.8	30%			
9607	秩父広域森林組合	9	秩父市	浦山 14	59	0.08	ひのき	93	19	40		定性	12.0	30%			
9608	秩父広域森林組合	9	秩父市	浦山 14	60ア	0.36	すぎ	64	13	194		定性	58.2	30%			
9609	秩父広域森林組合	9	秩父市	浦山 14	60イ	0.36	すぎ	61	13	189		定性	56.7	30%			
9610	秩父広域森林組合	9	秩父市	浦山 14	60ウ	0.03	すぎ	44	9	12		定性	3.6	30%			
9611	秩父広域森林組合	9	秩父市	浦山 14	61ア	0.06	すぎ	47	10	26		定性	7.8	30%			
9612	秩父広域森林組合	9	秩父市	浦山 14	61イ	0.03	ひのき	47	10	11		定性	3.3	30%			
9613	秩父広域森林組合	9	秩父市	浦山 14	61エ	0.39	すぎ	61	13	205		定性	61.5	30%			
9614	秩父広域森林組合	9	秩父市	浦山 14	61オ	0.06	すぎ	61	13	32		定性	9.6	30%			
9615	秩父広域森林組合	9	秩父市	浦山 14	62ア	0.04	すぎ	55	11	20		定性	6.0	30%			
9616	秩父広域森林組合	9	秩父市	浦山 14	62イ	0.44	すぎ	61	13	231		定性	69.3	30%			
9617	秩父広域森林組合	9	秩父市	浦山 14	63	1.02	ひのき	60	12	445		定性	133.5	30%			
9618	秩父広域森林組合	9	秩父市	浦山 14	64	0.20	すぎ	54	11	98		定性	29.4	30%			
9619	秩父広域森林組合	9	秩父市	浦山 14	65	0.20	すぎ	54	11	98		定性	29.4	30%			
9620	秩父広域森林組合	9	秩父市	浦山 14	66	0.49	さわら	83	17	289		定性	86.7	30%			
9621	秩父広域森林組合	9	秩父市	浦山 14	67	0.26	すぎ	58	12	132		定性	39.6	30%			
9622	秩父広域森林組合	9	秩父市	浦山 14	68	0.28	すぎ	66	14	154		定性	46.2	30%			
9623	秩父広域森林組合	9	秩父市	浦山 14	69ア	0.60	すぎ	45	9	252		定性	75.6	30%			
9624	秩父広域森林組合	9	秩父市	浦山 14	69イ	0.12	すぎ	59	12	62		定性	18.6	30%			
9625	秩父広域森林組合	9	秩父市	浦山 14	70ア	0.52	すぎ	50	10	239		定性	71.7	30%			
9626	秩父広域森林組合	10	秩父市	浦山 15	2	0.03	すぎ	78	16	18		定性	5.4	30%			
9627	秩父広域森林組合	10	秩父市	浦山 15	2	0.02	ひのき	78	16	10		定性	3.0	30%			
9628	秩父広域森林組合	10	秩父市	浦山 15	6	0.76	すぎ	60	12	395		定性	118.5	30%			
9629	秩父広域森林組合	10	秩父市	浦山 15	7	1.04	すぎ	65	13	567		定性	170.1	30%			
9630	秩父広域森林組合	10	秩父市	浦山 15	11ア	0.16	すぎ	55	11	79		定性	23.7	30%			
9631	秩父広域森林組合	10	秩父市	浦山 15	11イ	0.29	すぎ	50	10	133		定性	39.9	30%			
9632	秩父広域森林組合	10	秩父市	浦山 15	12	0.38	すぎ	50	10	174		定性	52.2	30%			
9633	秩父広域森林組合	10	秩父市	浦山 15	13ア	0.18	すぎ	66	14	99		定性	29.7	30%			

番号	事業実施主体	事業実施年度（令和）	所在場所			間伐を実施する森林の現況						間伐の内容			対図番号（団地番号、林小班番号等）	交付金希望	備考
			市町村	林班	小班	面積（ha）	樹種	林齢	齢級	立木材積（m3）	摘要	間伐の方法	間伐立木材積(m3)	間伐率（材積率%）			
9634	秩父広域森林組合	10	秩父市	浦山 15	14ア	0.08	すぎ	56	12	40		定性	12.0	30%			
9635	秩父広域森林組合	10	秩父市	浦山 15	14イ	0.19	すぎ	48	10	84		定性	25.2	30%			
9636	秩父広域森林組合	10	秩父市	浦山 15	14ウ	0.06	ひのき	48	10	22		定性	6.6	30%			
9637	秩父広域森林組合	10	秩父市	浦山 15	16ア	0.14	すぎ	50	10	64		定性	19.2	30%			
9638	秩父広域森林組合	10	秩父市	浦山 15	16イ	0.29	すぎ	50	10	133		定性	39.9	30%			
9639	秩父広域森林組合	10	秩父市	浦山 15	17ア	0.05	すぎ	50	10	23		定性	6.9	30%			
9640	秩父広域森林組合	10	秩父市	浦山 15	17イ	0.02	すぎ	50	10	9		定性	2.7	30%			
9641	秩父広域森林組合	10	秩父市	浦山 15	17ウ	0.04	すぎ	50	10	18		定性	5.4	30%			
9642	秩父広域森林組合	10	秩父市	浦山 15	18	0.13	すぎ	56	12	65		定性	19.5	30%			
9643	秩父広域森林組合	10	秩父市	浦山 15	19ア	0.23	すぎ	50	10	106		定性	31.8	30%			
9644	秩父広域森林組合	10	秩父市	浦山 15	19イ	0.29	すぎ	50	10	133		定性	39.9	30%			
9645	秩父広域森林組合	10	秩父市	浦山 15	19エ	0.04	すぎ	50	10	18		定性	5.4	30%			
9646	秩父広域森林組合	10	秩父市	浦山 15	20	0.02	すぎ	65	13	11		定性	3.3	30%			
9647	秩父広域森林組合	10	秩父市	浦山 15	21	0.20	すぎ	65	13	109		定性	32.7	30%			
9648	秩父広域森林組合	10	秩父市	浦山 15	22ア	0.63	すぎ	65	13	343		定性	102.9	30%			
9649	秩父広域森林組合	10	秩父市	浦山 15	22イ	0.51	すぎ	65	13	278		定性	83.4	30%			
9650	秩父広域森林組合	10	秩父市	浦山 15	22ウ	0.10	すぎ	57	12	50		定性	15.0	30%			
9651	秩父広域森林組合	10	秩父市	浦山 15	23	0.26	すぎ	65	13	142		定性	42.6	30%			
9652	秩父広域森林組合	10	秩父市	浦山 15	24ア	0.32	すぎ	43	9	129		定性	38.7	30%			
9653	秩父広域森林組合	10	秩父市	浦山 15	24イ	0.05	ひのき	43	9	17		定性	5.1	30%			
9654	秩父広域森林組合	10	秩父市	浦山 15	26ア	1.51	すぎ	59	12	776		定性	232.8	30%			
9655	秩父広域森林組合	10	秩父市	浦山 15	26イ	0.02	すぎ	65	13	11		定性	3.3	30%			
9656	秩父広域森林組合	10	秩父市	浦山 15	26ウ	0.05	すぎ	65	13	27		定性	8.1	30%			
9657	秩父広域森林組合	10	秩父市	浦山 15	26エ	0.40	すぎ	65	13	218		定性	65.4	30%			
9658	秩父広域森林組合	10	秩父市	浦山 15	26オ	0.09	すぎ	58	12	46		定性	13.8	30%			
9659	秩父広域森林組合	10	秩父市	浦山 15	27イ	0.34	すぎ	73	15	198		定性	59.4	30%			
9660	秩父広域森林組合	10	秩父市	浦山 15	29ウ	0.20	すぎ	60	12	104		定性	31.2	30%			
9661	秩父広域森林組合	10	秩父市	浦山 15	30ア	0.08	すぎ	45	9	34		定性	10.2	30%			
9662	秩父広域森林組合	10	秩父市	浦山 15	30イ	0.07	ひのき	45	9	24		定性	7.2	30%			
9663	秩父広域森林組合	10	秩父市	浦山 15	31ア	0.26	すぎ	68	14	146		定性	43.8	30%			
9664	秩父広域森林組合	10	秩父市	浦山 15	33ア	0.59	すぎ	58	12	300		定性	90.0	30%			
9665	秩父広域森林組合	10	秩父市	浦山 15	33イ	0.04	すぎ	58	12	20		定性	6.0	30%			
9666	秩父広域森林組合	10	秩父市	浦山 15	33ウ	0.02	すぎ	58	12	10		定性	3.0	30%			
9667	秩父広域森林組合	10	秩父市	浦山 15	33エ	0.04	すぎ	58	12	20		定性	6.0	30%			
9668	秩父広域森林組合	10	秩父市	浦山 15	33オ	0.01	すぎ	58	12	5		定性	1.5	30%			
9669	秩父広域森林組合	10	秩父市	浦山 15	34ア	0.05	すぎ	68	14	28		定性	8.4	30%			
9670	秩父広域森林組合	10	秩父市	浦山 15	36ア	0.24	すぎ	63	13	128		定性	38.4	30%			
9671	秩父広域森林組合	10	秩父市	浦山 15	36イ	0.16	すぎ	73	15	93		定性	27.9	30%			
9672	秩父広域森林組合	10	秩父市	浦山 15	36ウ	0.16	すぎ	63	13	86		定性	25.8	30%			
9673	秩父広域森林組合	10	秩父市	浦山 15	37	0.09	すぎ	58	12	46		定性	13.8	30%			
9674	秩父広域森林組合	10	秩父市	浦山 16	1ア	0.04	すぎ	58	12	20		定性	6.0	30%			
9675	秩父広域森林組合	10	秩父市	浦山 16	1イ	0.30	すぎ	108	22	177		定性	53.1	30%			
9676	秩父広域森林組合	10	秩父市	浦山 16	2ア	0.09	すぎ	48	10	40		定性	12.0	30%			
9677	秩父広域森林組合	10	秩父市	浦山 16	2キ	0.05	すぎ	61	13	26		定性	7.8	30%			

番号	事業実施主体	事業実施年度（令和）	所在場所			間伐を実施する森林の現況						間伐の内容			対図番号（団地番号、林小班番号等）	交付金希望	備考
			市町村	林班	小班	面積（ha）	樹種	林齢	齢級	立木材積（m3）	摘要	間伐の方法	間伐立木材積(m3)	間伐率（材積率%）			
9678	秩父広域森林組合	10	秩父市	浦山 16	3	0.09	すぎ	61	13	47		定性	14.1	30%			
9679	秩父広域森林組合	10	秩父市	浦山 16	4	0.08	すぎ	93	19	47		定性	14.1	30%			
9680	秩父広域森林組合	10	秩父市	浦山 16	9	0.52	すぎ	93	19	307		定性	92.1	30%			
9681	秩父広域森林組合	10	秩父市	浦山 16	10ア	1.04	ひのき	83	17	520		定性	156.0	30%			
9682	秩父広域森林組合	10	秩父市	浦山 16	10イ	0.74	ひのき	57	12	310		定性	93.0	30%			
9683	秩父広域森林組合	10	秩父市	浦山 16	12ア	0.71	すぎ	58	12	361		定性	108.3	30%			
9684	秩父広域森林組合	10	秩父市	浦山 16	12イ	0.72	ひのき	58	12	306		定性	91.8	30%			
9685	秩父広域森林組合	10	秩父市	浦山 16	13	0.53	ひのき	57	12	222		定性	66.6	30%			
9686	秩父広域森林組合	10	秩父市	浦山 16	14	1.19	ひのき	83	17	595		定性	178.5	30%			
9687	秩父広域森林組合	10	秩父市	浦山 16	15	0.28	すぎ	61	13	147		定性	44.1	30%			
9688	秩父広域森林組合	10	秩父市	浦山 16	16	0.88	すぎ	60	12	458		定性	137.4	30%			
9689	秩父広域森林組合	10	秩父市	浦山 16	17	1.32	すぎ	98	20	779		定性	233.7	30%			
9690	秩父広域森林組合	10	秩父市	浦山 16	18ア	2.51	すぎ	67	14	1,393		定性	417.9	30%			
9691	秩父広域森林組合	10	秩父市	浦山 16	18イ	0.75	すぎ	63	13	401		定性	120.3	30%			
9692	秩父広域森林組合	10	秩父市	浦山 16	18ウ	0.20	すぎ	60	12	104		定性	31.2	30%			
9693	秩父広域森林組合	10	秩父市	浦山 16	19ア	0.50	すぎ	103	21	295		定性	88.5	30%			
9694	秩父広域森林組合	10	秩父市	浦山 16	19イ	2.48	すぎ	63	13	1,327		定性	398.1	30%			
9695	秩父広域森林組合	10	秩父市	浦山 16	21ア	0.86	すぎ	68	14	482		定性	144.6	30%			
9696	秩父広域森林組合	10	秩父市	浦山 16	21イ	0.10	すぎ	55	11	49		定性	14.7	30%			
9697	秩父広域森林組合	10	秩父市	浦山 16	22ア	0.59	すぎ	65	13	322		定性	96.6	30%			
9698	秩父広域森林組合	10	秩父市	浦山 16	22イ	1.13	すぎ	56	12	563		定性	168.9	30%			
9699	秩父広域森林組合	10	秩父市	浦山 16	22エ	0.40	すぎ	65	13	218		定性	65.4	30%			
9700	秩父広域森林組合	10	秩父市	浦山 16	23イ	0.10	すぎ	50	10	46		定性	13.8	30%			
9701	秩父広域森林組合	10	秩父市	浦山 16	24	0.30	すぎ	67	14	167		定性	50.1	30%			
9702	秩父広域森林組合	10	秩父市	浦山 16	25	0.19	すぎ	67	14	105		定性	31.5	30%			
9703	秩父広域森林組合	10	秩父市	浦山 16	27ア	1.87	すぎ	55	11	924		定性	277.2	30%			
9704	秩父広域森林組合	10	秩父市	浦山 16	27イ	1.87	ひのき	55	11	763		定性	228.9	30%			
9705	秩父広域森林組合	10	秩父市	浦山 16	28	1.03	すぎ	51	11	482		定性	144.6	30%			
9706	秩父広域森林組合	10	秩父市	浦山 16	29イ	0.06	すぎ	44	9	25		定性	7.5	30%			
9707	秩父広域森林組合	10	秩父市	浦山 16	29ウ	0.06	ひのき	44	9	20		定性	6.0	30%			
9708	秩父広域森林組合	10	秩父市	浦山 16	30	0.29	すぎ	68	14	162		定性	48.6	30%			
9709	秩父広域森林組合	10	秩父市	浦山 16	32ア	0.30	すぎ	63	13	161		定性	48.3	30%			
9710	秩父広域森林組合	10	秩父市	浦山 16	33	0.32	すぎ	63	13	171		定性	51.3	30%			
9711	秩父広域森林組合	10	秩父市	浦山 16	34	0.22	すぎ	83	17	130		定性	39.0	30%			
9712	秩父広域森林組合	10	秩父市	浦山 16	35ア	0.15	すぎ	67	14	83		定性	24.9	30%			
9713	秩父広域森林組合	10	秩父市	浦山 16	37ア	0.04	すぎ	45	9	17		定性	5.1	30%			
9714	秩父広域森林組合	10	秩父市	浦山 16	37イ	0.10	ひのき	45	9	35		定性	10.5	30%			
9715	秩父広域森林組合	10	秩父市	浦山 16	39イ	0.03	すぎ	43	9	12		定性	3.6	30%			
9716	秩父広域森林組合	10	秩父市	浦山 16	39イ	0.02	ひのき	43	9	7		定性	2.1	30%			
9717	秩父広域森林組合	10	秩父市	浦山 16	40	4.21	すぎ	51	11	1,970		定性	591.0	30%			
9718	秩父広域森林組合	10	秩父市	浦山 16	41	0.78	すぎ	51	11	365		定性	109.5	30%			
9719	秩父広域森林組合	10	秩父市	浦山 16	42	0.18	すぎ	63	13	96		定性	28.8	30%			
9720	秩父広域森林組合	10	秩父市	浦山 16	43ア	0.33	すぎ	60	12	172		定性	51.6	30%			
9721	秩父広域森林組合	10	秩父市	浦山 16	43イ	0.17	すぎ	51	11	80		定性	24.0	30%			

番号	事業実施主体	事業実施年度（令和）	所在場所			間伐を実施する森林の現況						間伐の内容			対図番号（団地番号、林小班番号等）	交付金希望	備考
			市町村	林班	小班	面積（ha）	樹種	林齢	齢級	立木材積（m3）	摘要	間伐の方法	間伐立木材積(m3)	間伐率（材積率%）			
9722	秩父広域森林組合	10	秩父市	浦山 16	44ア	2.24	すぎ	53	11	1,082		定性	324.6	30%			
9723	秩父広域森林組合	10	秩父市	浦山 16	44イ	0.47	すぎ	53	11	227		定性	68.1	30%			
9724	秩父広域森林組合	10	秩父市	浦山 16	44ウ	0.62	すぎ	53	11	299		定性	89.7	30%			
9725	秩父広域森林組合	10	秩父市	浦山 17	1ア	2.96	すぎ	58	12	1,507		定性	452.1	30%			
9726	秩父広域森林組合	10	秩父市	浦山 17	1イ	0.74	ひのき	58	12	315		定性	94.5	30%			
9727	秩父広域森林組合	10	秩父市	浦山 17	2ア	2.10	すぎ	57	12	1,058		定性	317.4	30%			
9728	秩父広域森林組合	10	秩父市	浦山 17	2イ	0.90	ひのき	57	12	377		定性	113.1	30%			
9729	秩父広域森林組合	10	秩父市	浦山 17	3ア	1.37	すぎ	57	12	690		定性	207.0	30%			
9730	秩父広域森林組合	10	秩父市	浦山 17	3イ	1.36	ひのき	57	12	570		定性	171.0	30%			
9731	秩父広域森林組合	10	秩父市	浦山 17	4ア	1.37	すぎ	57	12	690		定性	207.0	30%			
9732	秩父広域森林組合	10	秩父市	浦山 17	4イ	1.37	ひのき	57	12	574		定性	172.2	30%			
9733	秩父広域森林組合	10	秩父市	浦山 17	5ア	1.85	すぎ	58	12	942		定性	282.6	30%			
9734	秩父広域森林組合	10	秩父市	浦山 17	5イ	0.46	ひのき	58	12	196		定性	58.8	30%			
9735	秩父広域森林組合	10	秩父市	浦山 17	5ウ	1.10	すぎ	57	12	554		定性	166.2	30%			
9736	秩父広域森林組合	10	秩父市	浦山 17	5エ	3.08	ひのき	57	12	1,291		定性	387.3	30%			
9737	秩父広域森林組合	10	秩父市	浦山 17	6ア	1.70	すぎ	57	12	857		定性	257.1	30%			
9738	秩父広域森林組合	10	秩父市	浦山 17	6イ	1.04	ひのき	57	12	436		定性	130.8	30%			
9739	秩父広域森林組合	10	秩父市	浦山 18	4ア	0.40	すぎ	56	12	199		定性	59.7	30%			
9740	秩父広域森林組合	10	秩父市	浦山 18	4イ	1.48	すぎ	63	13	792		定性	237.6	30%			
9741	秩父広域森林組合	10	秩父市	浦山 18	5ア	0.58	すぎ	45	9	244		定性	73.2	30%			
9742	秩父広域森林組合	10	秩父市	浦山 18	5イ	0.03	ひのき	45	9	10		定性	3.0	30%			
9743	秩父広域森林組合	10	秩父市	浦山 18	6イ	0.67	すぎ	46	10	287		定性	86.1	30%			
9744	秩父広域森林組合	10	秩父市	浦山 18	6イ	0.28	ひのき	46	10	99		定性	29.7	30%			
9745	秩父広域森林組合	10	秩父市	浦山 18	7ア	0.81	すぎ	46	10	347		定性	104.1	30%			
9746	秩父広域森林組合	10	秩父市	浦山 18	7イ	0.69	ひのき	46	10	244		定性	73.2	30%			
9747	秩父広域森林組合	10	秩父市	浦山 19	1ア	0.30	すぎ	53	11	145		定性	43.5	30%			
9748	秩父広域森林組合	10	秩父市	浦山 19	2ア	0.50	ひのき	36	8	135		定性	40.5	30%			
9749	秩父広域森林組合	10	秩父市	浦山 19	2イ	0.43	すぎ	88	18	254		定性	76.2	30%			
9750	秩父広域森林組合	10	秩父市	浦山 19	3	0.74	すぎ	68	14	414		定性	124.2	30%			
9751	秩父広域森林組合	10	秩父市	浦山 19	4	0.38	すぎ	60	12	198		定性	59.4	30%			
9752	秩父広域森林組合	10	秩父市	浦山 19	5ア	0.15	すぎ	48	10	66		定性	19.8	30%			
9753	秩父広域森林組合	10	秩父市	浦山 19	5イ	0.13	すぎ	46	10	56		定性	16.8	30%			
9754	秩父広域森林組合	10	秩父市	浦山 19	5ウ	0.27	ひのき	46	10	96		定性	28.8	30%			
9755	秩父広域森林組合	10	秩父市	浦山 19	6	0.77	すぎ	54	11	376		定性	112.8	30%			
9756	秩父広域森林組合	10	秩父市	浦山 19	7	0.28	すぎ	47	10	122		定性	36.6	30%			
9757	秩父広域森林組合	10	秩父市	浦山 19	8ア	0.22	すぎ	73	15	128		定性	38.4	30%			
9758	秩父広域森林組合	10	秩父市	浦山 19	8イ	0.56	すぎ	63	13	300		定性	90.0	30%			
9759	秩父広域森林組合	10	秩父市	浦山 19	9ア	0.20	すぎ	73	15	116		定性	34.8	30%			
9760	秩父広域森林組合	10	秩父市	浦山 19	9イ	0.38	すぎ	66	14	209		定性	62.7	30%			
9761	秩父広域森林組合	10	秩父市	浦山 19	10ア	0.79	すぎ	66	14	435		定性	130.5	30%			
9762	秩父広域森林組合	10	秩父市	浦山 19	10イ	1.17	すぎ	53	11	565		定性	169.5	30%			
9763	秩父広域森林組合	10	秩父市	浦山 19	11	0.15	すぎ	73	15	87		定性	26.1	30%			
9764	秩父広域森林組合	10	秩父市	浦山 19	12	0.14	すぎ	61	13	74		定性	22.2	30%			
9765	秩父広域森林組合	10	秩父市	浦山 19	13	0.05	すぎ	56	12	25		定性	7.5	30%			

番号	事業実施主体	事業実施年度（令和）	所在場所			間伐を実施する森林の現況						間伐の内容			対図番号（団地番号、林小班番号等）	交付金希望	備考
			市町村	林班	小班	面積（ha）	樹種	林齢	齢級	立木材積（m3）	摘要	間伐の方法	間伐立木材積(m3)	間伐率（材積率%）			
9766	秩父広域森林組合	10	秩父市	浦山 19	14ア	0.05	すぎ	41	9	19		定性	5.7	30%			
9767	秩父広域森林組合	10	秩父市	浦山 19	14イ	0.05	ひのき	41	9	16		定性	4.8	30%			
9768	秩父広域森林組合	10	秩父市	浦山 19	16ア	0.19	すぎ	66	14	105		定性	31.5	30%			
9769	秩父広域森林組合	10	秩父市	浦山 19	16イ	0.08	すぎ	46	10	34		定性	10.2	30%			
9770	秩父広域森林組合	11	秩父市	浦山 20	1	0.15	すぎ	58	12	76		定性	22.8	30%			
9771	秩父広域森林組合	11	秩父市	浦山 20	2	0.12	すぎ	56	12	60		定性	18.0	30%			
9772	秩父広域森林組合	11	秩父市	浦山 20	3	0.01	すぎ	56	12	5		定性	1.5	30%			
9773	秩父広域森林組合	11	秩父市	浦山 20	5	0.05	すぎ	50	10	23		定性	6.9	30%			
9774	秩父広域森林組合	11	秩父市	浦山 20	6	0.01	すぎ	67	14	6		定性	1.8	30%			
9775	秩父広域森林組合	11	秩父市	浦山 20	7ア	0.50	すぎ	50	10	230		定性	69.0	30%			
9776	秩父広域森林組合	11	秩父市	浦山 20	7イ	0.03	すぎ	50	10	14		定性	4.2	30%			
9777	秩父広域森林組合	11	秩父市	浦山 20	7ウ	0.03	すぎ	50	10	14		定性	4.2	30%			
9778	秩父広域森林組合	11	秩父市	浦山 20	7エ	0.01	すぎ	50	10	5		定性	1.5	30%			
9779	秩父広域森林組合	11	秩父市	浦山 20	7オ	0.17	すぎ	46	10	73		定性	21.9	30%			
9780	秩父広域森林組合	11	秩父市	浦山 20	7カ	0.03	ひのき	41	9	9		定性	2.7	30%			
9781	秩父広域森林組合	11	秩父市	浦山 20	7キ	0.01	すぎ	58	12	5		定性	1.5	30%			
9782	秩父広域森林組合	11	秩父市	浦山 20	7ク	0.09	すぎ	58	12	46		定性	13.8	30%			
9783	秩父広域森林組合	11	秩父市	浦山 20	8	0.37	すぎ	57	12	186		定性	55.8	30%			
9784	秩父広域森林組合	11	秩父市	浦山 20	9	0.49	すぎ	57	12	247		定性	74.1	30%			
9785	秩父広域森林組合	11	秩父市	浦山 20	10ア	0.10	すぎ	56	12	50		定性	15.0	30%			
9786	秩父広域森林組合	11	秩父市	浦山 20	10イ	0.06	ひのき	56	12	25		定性	7.5	30%			
9787	秩父広域森林組合	11	秩父市	浦山 20	10ウ	0.12	すぎ	57	12	60		定性	18.0	30%			
9788	秩父広域森林組合	11	秩父市	浦山 20	10エ	0.03	すぎ	51	11	14		定性	4.2	30%			
9789	秩父広域森林組合	11	秩父市	浦山 20	10オ	0.03	すぎ	60	12	16		定性	4.8	30%			
9790	秩父広域森林組合	11	秩父市	浦山 20	11ア	0.75	すぎ	58	12	382		定性	114.6	30%			
9791	秩父広域森林組合	11	秩父市	浦山 20	11イ	0.26	すぎ	58	12	132		定性	39.6	30%			
9792	秩父広域森林組合	11	秩父市	浦山 20	11ウ	0.45	すぎ	68	14	252		定性	75.6	30%			
9793	秩父広域森林組合	11	秩父市	浦山 20	11エ	0.67	すぎ	63	13	358		定性	107.4	30%			
9794	秩父広域森林組合	11	秩父市	浦山 20	11オ	0.20	すぎ	56	12	100		定性	30.0	30%			
9795	秩父広域森林組合	11	秩父市	浦山 20	11カ	0.02	すぎ	56	12	10		定性	3.0	30%			
9796	秩父広域森林組合	11	秩父市	浦山 20	12	0.45	すぎ	56	12	224		定性	67.2	30%			
9797	秩父広域森林組合	11	秩父市	浦山 20	13ウ	0.05	すぎ	50	10	23		定性	6.9	30%			
9798	秩父広域森林組合	11	秩父市	浦山 20	16	0.27	すぎ	63	13	144		定性	43.2	30%			
9799	秩父広域森林組合	11	秩父市	浦山 20	17	0.36	すぎ	60	12	187		定性	56.1	30%			
9800	秩父広域森林組合	11	秩父市	浦山 20	18	0.12	すぎ	45	9	50		定性	15.0	30%			
9801	秩父広域森林組合	11	秩父市	浦山 20	19イ	0.03	すぎ	58	12	15		定性	4.5	30%			
9802	秩父広域森林組合	11	秩父市	浦山 20	19ウ	0.02	すぎ	63	13	11		定性	3.3	30%			
9803	秩父広域森林組合	11	秩父市	浦山 20	20	0.09	すぎ	44	9	37		定性	11.1	30%			
9804	秩父広域森林組合	11	秩父市	浦山 20	21ア	0.12	すぎ	45	9	50		定性	15.0	30%			
9805	秩父広域森林組合	11	秩父市	浦山 20	21イ	0.05	すぎ	53	11	24		定性	7.2	30%			
9806	秩父広域森林組合	11	秩父市	浦山 20	22イ	0.06	すぎ	44	9	25		定性	7.5	30%			
9807	秩父広域森林組合	11	秩父市	浦山 20	24ア	0.03	すぎ	45	9	13		定性	3.9	30%			
9808	秩父広域森林組合	11	秩父市	浦山 20	24イ	0.02	すぎ	56	12	10		定性	3.0	30%			
9809	秩父広域森林組合	11	秩父市	浦山 20	27	0.03	すぎ	42	9	12		定性	3.6	30%			

番号	事業実施主体	事業実施年度（令和）	所在場所			間伐を実施する森林の現況						間伐の内容			対図番号（団地番号、林小班番号等）	交付金希望	備考
			市町村	林班	小班	面積（ha）	樹種	林齢	齢級	立木材積（m3）	摘要	間伐の方法	間伐立木材積(m3)	間伐率（材積率%）			
9810	秩父広域森林組合	11	秩父市	浦山 20	28ア	0.07	すぎ	45	9	29		定性	8.7	30%			
9811	秩父広域森林組合	11	秩父市	浦山 20	28イ	0.07	すぎ	53	11	34		定性	10.2	30%			
9812	秩父広域森林組合	11	秩父市	浦山 20	28ウ	0.03	すぎ	63	13	16		定性	4.8	30%			
9813	秩父広域森林組合	11	秩父市	浦山 20	29	0.02	すぎ	58	12	10		定性	3.0	30%			
9814	秩父広域森林組合	11	秩父市	浦山 20	33ア	0.07	すぎ	46	10	30		定性	9.0	30%			
9815	秩父広域森林組合	11	秩父市	浦山 20	33イ	0.13	ひのき	46	10	46		定性	13.8	30%			
9816	秩父広域森林組合	11	秩父市	浦山 20	35ア	0.25	すぎ	60	12	130		定性	39.0	30%			
9817	秩父広域森林組合	11	秩父市	浦山 20	35ウ	0.07	すぎ	60	12	36		定性	10.8	30%			
9818	秩父広域森林組合	11	秩父市	浦山 20	35エ	0.09	すぎ	44	9	37		定性	11.1	30%			
9819	秩父広域森林組合	11	秩父市	浦山 20	35オ	0.09	ひのき	44	9	31		定性	9.3	30%			
9820	秩父広域森林組合	11	秩父市	浦山 20	36	0.39	すぎ	66	14	215		定性	64.5	30%			
9821	秩父広域森林組合	11	秩父市	浦山 20	37ア	0.12	すぎ	56	12	60		定性	18.0	30%			
9822	秩父広域森林組合	11	秩父市	浦山 20	37イ	0.18	ひのき	61	13	79		定性	23.7	30%			
9823	秩父広域森林組合	11	秩父市	浦山 20	39	0.10	さわら	56	12	50		定性	15.0	30%			
9824	秩父広域森林組合	11	秩父市	浦山 20	40ア	1.00	すぎ	52	11	475		定性	142.5	30%			
9825	秩父広域森林組合	11	秩父市	浦山 20	40イ	0.14	すぎ	48	10	62		定性	18.6	30%			
9826	秩父広域森林組合	11	秩父市	浦山 20	41イ	0.73	すぎ	42	9	288		定性	86.4	30%			
9827	秩父広域森林組合	11	秩父市	浦山 21	1ア	1.20	すぎ	56	12	598		定性	179.4	30%			
9828	秩父広域森林組合	11	秩父市	浦山 21	2イ	2.59	すぎ	60	12	1,347		定性	404.1	30%			
9829	秩父広域森林組合	11	秩父市	浦山 21	2ウ	0.41	すぎ	42	9	162		定性	48.6	30%			
9830	秩父広域森林組合	11	秩父市	浦山 21	2エ	0.11	ひのき	42	9	35		定性	10.5	30%			
9831	秩父広域森林組合	11	秩父市	浦山 21	4ア	1.00	すぎ	55	11	494		定性	148.2	30%			
9832	秩父広域森林組合	11	秩父市	浦山 21	5	1.84	すぎ	64	13	994		定性	298.2	30%			
9833	秩父広域森林組合	11	秩父市	浦山 21	5	0.46	ひのき	64	13	208		定性	62.4	30%			
9834	秩父広域森林組合	11	秩父市	浦山 21	6ア	0.30	あかまつ	55	11	113		定性	33.9	30%			
9835	秩父広域森林組合	11	秩父市	浦山 21	7	2.84	すぎ	66	14	1,562		定性	468.6	30%			
9836	秩父広域森林組合	11	秩父市	浦山 21	8ア	1.20	すぎ	49	10	541		定性	162.3	30%			
9837	秩父広域森林組合	11	秩父市	浦山 21	8イ	0.67	すぎ	48	10	297		定性	89.1	30%			
9838	秩父広域森林組合	11	秩父市	浦山 21	8ウ	0.30	ひのき	48	10	111		定性	33.3	30%			
9839	秩父広域森林組合	11	秩父市	浦山 21	10ア	3.80	すぎ	51	11	1,778		定性	533.4	30%			
9840	秩父広域森林組合	11	秩父市	浦山 21	11	1.30	すぎ	61	13	683		定性	204.9	30%			
9841	秩父広域森林組合	11	秩父市	浦山 21	14	1.25	すぎ	60	12	650		定性	195.0	30%			
9842	秩父広域森林組合	11	秩父市	浦山 21	15	1.64	すぎ	61	13	861		定性	258.3	30%			
9843	秩父広域森林組合	11	秩父市	浦山 22	1ア	0.10	ひのき	60	12	44		定性	13.2	30%			
9844	秩父広域森林組合	11	秩父市	浦山 22	1イ	0.07	ひのき	43	9	23		定性	6.9	30%			
9845	秩父広域森林組合	11	秩父市	浦山 22	2ア	0.55	すぎ	60	12	286		定性	85.8	30%			
9846	秩父広域森林組合	11	秩父市	浦山 22	2イ	0.05	すぎ	53	11	24		定性	7.2	30%			
9847	秩父広域森林組合	11	秩父市	浦山 22	2ウ	2.42	すぎ	64	13	1,307		定性	392.1	30%			
9848	秩父広域森林組合	11	秩父市	浦山 22	3ア	0.15	すぎ	60	12	78		定性	23.4	30%			
9849	秩父広域森林組合	11	秩父市	浦山 22	3イ	0.13	すぎ	60	12	68		定性	20.4	30%			
9850	秩父広域森林組合	11	秩父市	浦山 22	4ア	0.27	すぎ	64	13	146		定性	43.8	30%			
9851	秩父広域森林組合	11	秩父市	浦山 22	5ア	1.31	すぎ	63	13	701		定性	210.3	30%			
9852	秩父広域森林組合	11	秩父市	浦山 22	6ア	1.68	すぎ	61	13	882		定性	264.6	30%			
9853	秩父広域森林組合	11	秩父市	浦山 22	6イ	0.18	ひのき	73	15	89		定性	26.7	30%			

番号	事業実施主体	事業実施年度（令和）	所在場所			間伐を実施する森林の現況						間伐の内容			対図番号（団地番号、林小班番号等）	交付金希望	備考
			市町村	林班	小班	面積（ha）	樹種	林齢	齢級	立木材積（m3）	摘要	間伐の方法	間伐立木材積(m3)	間伐率（材積率%）			
9854	秩父広域森林組合	11	秩父市	浦山 22	9ア	3.38	すぎ	63	13	1,808		定性	542.4	30%			
9855	秩父広域森林組合	11	秩父市	浦山 22	9イ	3.38	からまつ	63	13	1,359		定性	407.7	30%			
9856	秩父広域森林組合	11	秩父市	浦山 22	11ア	1.45	からまつ	61	13	574		定性	172.2	30%			
9857	秩父広域森林組合	11	秩父市	浦山 22	11イ	0.02	からまつ	61	13	8		定性	2.4	30%			
9858	秩父広域森林組合	11	秩父市	浦山 22	12ア	0.03	あかまつ	48	10	10		定性	3.0	30%			
9859	秩父広域森林組合	11	秩父市	浦山 22	12イ	0.80	すぎ	48	10	354		定性	106.2	30%			
9860	秩父広域森林組合	11	秩父市	浦山 22	12ウ	0.63	ひのき	48	10	232		定性	69.6	30%			
9861	秩父広域森林組合	11	秩父市	浦山 22	12エ	1.32	からまつ	44	9	429		定性	128.7	30%			
9862	秩父広域森林組合	11	秩父市	浦山 22	13ア	0.30	からまつ	56	12	114		定性	34.2	30%			
9863	秩父広域森林組合	11	秩父市	浦山 22	13イ	1.58	からまつ	54	11	591		定性	177.3	30%			
9864	秩父広域森林組合	11	秩父市	浦山 22	14	1.75	からまつ	43	9	560		定性	168.0	30%			
9865	秩父広域森林組合	11	秩父市	浦山 22	16ア	1.64	すぎ	61	13	861		定性	258.3	30%			
9866	秩父広域森林組合	11	秩父市	浦山 22	16イ	0.15	すぎ	61	13	79		定性	23.7	30%			
9867	秩父広域森林組合	11	秩父市	浦山 22	17ア	0.04	からまつ	63	13	16		定性	4.8	30%			
9868	秩父広域森林組合	11	秩父市	浦山 22	17イ	0.77	からまつ	59	12	301		定性	90.3	30%			
9869	秩父広域森林組合	11	秩父市	浦山 22	17ウ	0.30	すぎ	61	13	158		定性	47.4	30%			
9870	秩父広域森林組合	11	秩父市	浦山 23	1ア	0.50	からまつ	56	12	191		定性	57.3	30%			
9871	秩父広域森林組合	11	秩父市	浦山 23	1イ	0.95	すぎ	58	12	484		定性	145.2	30%			
9872	秩父広域森林組合	11	秩父市	浦山 23	1ウ	0.10	ひのき	44	9	34		定性	10.2	30%			
9873	秩父広域森林組合	11	秩父市	浦山 23	3ア	0.13	すぎ	53	11	63		定性	18.9	30%			
9874	秩父広域森林組合	11	秩父市	浦山 23	5ア	0.89	すぎ	49	10	401		定性	120.3	30%			
9875	秩父広域森林組合	11	秩父市	浦山 23	5イ	0.16	ひのき	49	10	60		定性	18.0	30%			
9876	秩父広域森林組合	11	秩父市	浦山 23	6ア	0.78	ひのき	73	15	384		定性	115.2	30%			
9877	秩父広域森林組合	11	秩父市	浦山 23	6イ	0.18	すぎ	73	15	105		定性	31.5	30%			
9878	秩父広域森林組合	11	秩父市	浦山 23	7	1.12	ひのき	73	15	551		定性	165.3	30%			
9879	秩父広域森林組合	11	秩父市	浦山 23	8	0.13	すぎ	57	12	66		定性	19.8	30%			
9880	秩父広域森林組合	11	秩父市	浦山 23	10	0.74	すぎ	65	13	403		定性	120.9	30%			
9881	秩父広域森林組合	11	秩父市	浦山 23	11ア	0.58	すぎ	65	13	316		定性	94.8	30%			
9882	秩父広域森林組合	11	秩父市	浦山 23	12	0.23	すぎ	63	13	123		定性	36.9	30%			
9883	秩父広域森林組合	11	秩父市	浦山 23	14	0.10	すぎ	61	13	53		定性	15.9	30%			
9884	秩父広域森林組合	11	秩父市	浦山 23	15	0.97	すぎ	61	13	509		定性	152.7	30%			
9885	秩父広域森林組合	11	秩父市	浦山 23	16	0.36	すぎ	61	13	189		定性	56.7	30%			
9886	秩父広域森林組合	11	秩父市	浦山 23	17	0.49	すぎ	68	14	274		定性	82.2	30%			
9887	秩父広域森林組合	11	秩父市	浦山 23	19	0.62	すぎ	59	12	319		定性	95.7	30%			
9888	秩父広域森林組合	11	秩父市	浦山 23	21	0.61	すぎ	63	13	326		定性	97.8	30%			
9889	秩父広域森林組合	11	秩父市	浦山 23	23ア	0.10	すぎ	58	12	51		定性	15.3	30%			
9890	秩父広域森林組合	11	秩父市	浦山 23	23イ	0.07	すぎ	56	12	35		定性	10.5	30%			
9891	秩父広域森林組合	11	秩父市	浦山 23	26	0.41	すぎ	59	12	211		定性	63.3	30%			
9892	秩父広域森林組合	11	秩父市	浦山 23	27	0.77	すぎ	68	14	431		定性	129.3	30%			
9893	秩父広域森林組合	11	秩父市	浦山 23	29ア	0.52	すぎ	61	13	273		定性	81.9	30%			
9894	秩父広域森林組合	11	秩父市	浦山 23	29イ	0.04	すぎ	61	13	21		定性	6.3	30%			
9895	秩父広域森林組合	11	秩父市	浦山 23	30	0.42	すぎ	60	12	218		定性	65.4	30%			
9896	秩父広域森林組合	11	秩父市	浦山 23	31	0.29	すぎ	68	14	162		定性	48.6	30%			
9897	秩父広域森林組合	11	秩父市	浦山 23	32ア	0.10	すぎ	68	14	56		定性	16.8	30%			

番号	事業実施主体	事業実施年度（令和）	所在場所			間伐を実施する森林の現況						間伐の内容			対図番号（団地番号、林小班番号等）	交付金希望	備考
			市町村	林班	小班	面積（ha）	樹種	林齢	齢級	立木材積（m3）	摘要	間伐の方法	間伐立木材積(m3)	間伐率（材積率%）			
9898	秩父広域森林組合	11	秩父市	浦山 23	32イ	2.54	からまつ	58	12	983		定性	294.9	30%			
9899	秩父広域森林組合	11	秩父市	浦山 23	33	1.25	すぎ	58	12	636		定性	190.8	30%			
9900	秩父広域森林組合	11	秩父市	浦山 23	34ア	3.76	からまつ	59	12	1,470		定性	441.0	30%			
9901	秩父広域森林組合	11	秩父市	浦山 23	34イ	0.40	すぎ	68	14	224		定性	67.2	30%			
9902	秩父広域森林組合	11	秩父市	浦山 23	36	2.83	からまつ	61	13	1,121		定性	336.3	30%			
9903	秩父広域森林組合	11	秩父市	浦山 23	38ア	1.22	すぎ	63	13	653		定性	195.9	30%			
9904	秩父広域森林組合	12	秩父市	浦山 24	3ア	0.06	すぎ	68	14	34		定性	10.2	30%			
9905	秩父広域森林組合	12	秩父市	浦山 24	3イ	0.16	すぎ	61	13	84		定性	25.2	30%			
9906	秩父広域森林組合	12	秩父市	浦山 24	3ウ	0.16	すぎ	61	13	84		定性	25.2	30%			
9907	秩父広域森林組合	12	秩父市	浦山 24	4ア	0.42	すぎ	63	13	225		定性	67.5	30%			
9908	秩父広域森林組合	12	秩父市	浦山 24	4イ	0.20	すぎ	56	12	100		定性	30.0	30%			
9909	秩父広域森林組合	12	秩父市	浦山 24	4カ	0.44	すぎ	58	12	224		定性	67.2	30%			
9910	秩父広域森林組合	12	秩父市	浦山 24	4キ	0.12	すぎ	58	12	61		定性	18.3	30%			
9911	秩父広域森林組合	12	秩父市	浦山 24	4ク	0.14	すぎ	58	12	71		定性	21.3	30%			
9912	秩父広域森林組合	12	秩父市	浦山 24	4ケ	0.08	すぎ	63	13	43		定性	12.9	30%			
9913	秩父広域森林組合	12	秩父市	浦山 24	5ア	0.24	すぎ	60	12	125		定性	37.5	30%			
9914	秩父広域森林組合	12	秩父市	浦山 24	5イ	0.12	すぎ	53	11	58		定性	17.4	30%			
9915	秩父広域森林組合	12	秩父市	浦山 24	5ウ	0.32	すぎ	70	14	182		定性	54.6	30%			
9916	秩父広域森林組合	12	秩父市	浦山 24	6	0.20	すぎ	60	12	104		定性	31.2	30%			
9917	秩父広域森林組合	12	秩父市	浦山 24	7	0.22	すぎ	70	14	125		定性	37.5	30%			
9918	秩父広域森林組合	12	秩父市	浦山 24	8ア	0.10	すぎ	58	12	51		定性	15.3	30%			
9919	秩父広域森林組合	12	秩父市	浦山 24	8イ	0.08	すぎ	68	14	45		定性	13.5	30%			
9920	秩父広域森林組合	12	秩父市	浦山 24	8ウ	0.34	すぎ	58	12	173		定性	51.9	30%			
9921	秩父広域森林組合	12	秩父市	浦山 24	8エ	0.07	すぎ	58	12	36		定性	10.8	30%			
9922	秩父広域森林組合	12	秩父市	浦山 24	8オ	0.07	すぎ	68	14	39		定性	11.7	30%			
9923	秩父広域森林組合	12	秩父市	浦山 24	8カ	0.07	すぎ	68	14	39		定性	11.7	30%			
9924	秩父広域森林組合	12	秩父市	浦山 24	8キ	0.07	すぎ	68	14	39		定性	11.7	30%			
9925	秩父広域森林組合	12	秩父市	浦山 24	9ア	1.11	からまつ	68	14	463		定性	138.9	30%			
9926	秩父広域森林組合	12	秩父市	浦山 24	9イ	0.06	すぎ	55	11	30		定性	9.0	30%			
9927	秩父広域森林組合	12	秩父市	浦山 24	9ウ	0.04	からまつ	68	14	17		定性	5.1	30%			
9928	秩父広域森林組合	12	秩父市	浦山 24	10ア	0.47	すぎ	60	12	244		定性	73.2	30%			
9929	秩父広域森林組合	12	秩父市	浦山 24	10イ	0.17	ひのき	60	12	74		定性	22.2	30%			
9930	秩父広域森林組合	12	秩父市	浦山 24	10ウ	0.07	からまつ	60	12	28		定性	8.4	30%			
9931	秩父広域森林組合	12	秩父市	浦山 24	10エ	0.07	あかまつ	60	12	28		定性	8.4	30%			
9932	秩父広域森林組合	12	秩父市	浦山 24	11ア	0.28	すぎ	53	11	135		定性	40.5	30%			
9933	秩父広域森林組合	12	秩父市	浦山 24	11ウ	0.06	ひのき	28	6	12		定性	3.6	30%			
9934	秩父広域森林組合	12	秩父市	浦山 24	12	0.17	すぎ	55	11	84		定性	25.2	30%			
9935	秩父広域森林組合	12	秩父市	浦山 24	13	0.24	すぎ	63	13	128		定性	38.4	30%			
9936	秩父広域森林組合	12	秩父市	浦山 24	14	0.25	すぎ	50	10	115		定性	34.5	30%			
9937	秩父広域森林組合	12	秩父市	浦山 24	15ア	0.07	すぎ	55	11	35		定性	10.5	30%			
9938	秩父広域森林組合	12	秩父市	浦山 24	15オ	0.05	すぎ	53	11	24		定性	7.2	30%			
9939	秩父広域森林組合	12	秩父市	浦山 24	17ア	0.05	すぎ	68	14	28		定性	8.4	30%			
9940	秩父広域森林組合	12	秩父市	浦山 24	18カ	0.09	すぎ	43	9	36		定性	10.8	30%			
9941	秩父広域森林組合	12	秩父市	浦山 24	19	0.25	すぎ	93	19	148		定性	44.4	30%			

番号	事業実施主体	事業実施年度（令和）	所在場所			間伐を実施する森林の現況						間伐の内容			対図番号（団地番号、林小班番号等）	交付金希望	備考
			市町村	林班	小班	面積（ha）	樹種	林齢	齢級	立木材積（m3）	摘要	間伐の方法	間伐立木材積(m3)	間伐率（材積率%）			
9942	秩父広域森林組合	12	秩父市	浦山 24	21	0.08	すぎ	93	19	47		定性	14.1	30%			
9943	秩父広域森林組合	12	秩父市	浦山 24	21	0.07	ひのき	93	19	35		定性	10.5	30%			
9944	秩父広域森林組合	12	秩父市	浦山 24	22ア	0.03	すぎ	83	17	18		定性	5.4	30%			
9945	秩父広域森林組合	12	秩父市	浦山 24	22ア	0.02	ひのき	83	17	10		定性	3.0	30%			
9946	秩父広域森林組合	12	秩父市	浦山 24	22イ	0.05	すぎ	83	17	30		定性	9.0	30%			
9947	秩父広域森林組合	12	秩父市	浦山 24	22イ	0.04	ひのき	83	17	20		定性	6.0	30%			
9948	秩父広域森林組合	12	秩父市	浦山 24	23	0.06	ひのき	56	12	25		定性	7.5	30%			
9949	秩父広域森林組合	12	秩父市	浦山 24	24ア	0.23	すぎ	55	11	114		定性	34.2	30%			
9950	秩父広域森林組合	12	秩父市	浦山 24	24イ	0.19	すぎ	55	11	94		定性	28.2	30%			
9951	秩父広域森林組合	12	秩父市	浦山 24	25ア	0.21	すぎ	51	11	98		定性	29.4	30%			
9952	秩父広域森林組合	12	秩父市	浦山 24	25イ	0.07	すぎ	51	11	33		定性	9.9	30%			
9953	秩父広域森林組合	12	秩父市	浦山 24	25ウ	0.03	すぎ	55	11	15		定性	4.5	30%			
9954	秩父広域森林組合	12	秩父市	浦山 24	25エ	0.29	すぎ	51	11	136		定性	40.8	30%			
9955	秩父広域森林組合	12	秩父市	浦山 24	26ア	0.03	すぎ	55	11	15		定性	4.5	30%			
9956	秩父広域森林組合	12	秩父市	浦山 24	26イ	0.39	すぎ	55	11	193		定性	57.9	30%			
9957	秩父広域森林組合	12	秩父市	浦山 24	27ア	0.14	すぎ	78	16	83		定性	24.9	30%			
9958	秩父広域森林組合	12	秩父市	浦山 24	27イ	0.11	すぎ	78	16	65		定性	19.5	30%			
9959	秩父広域森林組合	12	秩父市	浦山 24	27ウ	0.44	すぎ	63	13	235		定性	70.5	30%			
9960	秩父広域森林組合	12	秩父市	浦山 24	27エ	0.44	すぎ	56	12	219		定性	65.7	30%			
9961	秩父広域森林組合	12	秩父市	浦山 24	27オ	0.44	ひのき	56	12	182		定性	54.6	30%			
9962	秩父広域森林組合	12	秩父市	浦山 24	27カ	0.26	すぎ	78	16	153		定性	45.9	30%			
9963	秩父広域森林組合	12	秩父市	浦山 24	27キ	0.08	ひのき	78	16	40		定性	12.0	30%			
9964	秩父広域森林組合	12	秩父市	浦山 24	28	0.07	すぎ	63	13	37		定性	11.1	30%			
9965	秩父広域森林組合	12	秩父市	浦山 24	29ア	0.12	すぎ	61	13	63		定性	18.9	30%			
9966	秩父広域森林組合	12	秩父市	浦山 24	30	0.12	すぎ	66	14	66		定性	19.8	30%			
9967	秩父広域森林組合	12	秩父市	浦山 24	31ア	0.20	すぎ	16	4	20		定性	6.0	30%			
9968	秩父広域森林組合	12	秩父市	浦山 24	31イ	0.32	すぎ	73	15	186		定性	55.8	30%			
9969	秩父広域森林組合	12	秩父市	浦山 24	32	0.17	すぎ	64	13	92		定性	27.6	30%			
9970	秩父広域森林組合	12	秩父市	浦山 24	33	0.06	すぎ	55	11	30		定性	9.0	30%			
9971	秩父広域森林組合	12	秩父市	浦山 24	34	0.20	すぎ	68	14	112		定性	33.6	30%			
9972	秩父広域森林組合	12	秩父市	浦山 24	35	0.54	すぎ	56	12	269		定性	80.7	30%			
9973	秩父広域森林組合	12	秩父市	浦山 24	36ア	0.12	すぎ	51	11	56		定性	16.8	30%			
9974	秩父広域森林組合	12	秩父市	浦山 24	36イ	0.01	すぎ	60	12	5		定性	1.5	30%			
9975	秩父広域森林組合	12	秩父市	浦山 24	36ウ	0.01	すぎ	60	12	5		定性	1.5	30%			
9976	秩父広域森林組合	12	秩父市	浦山 24	37ア	0.08	ひのき	56	12	33		定性	9.9	30%			
9977	秩父広域森林組合	12	秩父市	浦山 24	37イ	0.09	すぎ	51	11	42		定性	12.6	30%			
9978	秩父広域森林組合	12	秩父市	浦山 24	39	0.02	すぎ	63	13	11		定性	3.3	30%			
9979	秩父広域森林組合	12	秩父市	浦山 24	40ア	0.22	すぎ	83	17	130		定性	39.0	30%			
9980	秩父広域森林組合	12	秩父市	浦山 24	40イ	0.11	すぎ	83	17	65		定性	19.5	30%			
9981	秩父広域森林組合	12	秩父市	浦山 24	41	0.11	ひのき	36	8	30		定性	9.0	30%			
9982	秩父広域森林組合	12	秩父市	浦山 24	42	0.03	すぎ	50	10	14		定性	4.2	30%			
9983	秩父広域森林組合	12	秩父市	浦山 24	45ア	0.04	ひのき	57	12	17		定性	5.1	30%			
9984	秩父広域森林組合	12	秩父市	浦山 24	45イ	0.03	すぎ	61	13	16		定性	4.8	30%			
9985	秩父広域森林組合	12	秩父市	浦山 24	45エ	0.08	すぎ	68	14	45		定性	13.5	30%			

番号	事業実施主体	事業実施年度（令和）	所在場所			間伐を実施する森林の現況						間伐の内容			対図番号（団地番号、林小班番号等）	交付金希望	備考
			市町村	林班	小班	面積（ha）	樹種	林齢	齢級	立木材積（m3）	摘要	間伐の方法	間伐立木材積(m3)	間伐率（材積率%）			
9986	秩父広域森林組合	12	秩父市	浦山 24	45オ	0.08	すぎ	60	12	42		定性	12.6	30%			
9987	秩父広域森林組合	12	秩父市	浦山 24	45ケ	0.05	すぎ	33	7	15		定性	4.5	30%			
9988	秩父広域森林組合	12	秩父市	浦山 24	46ア	0.04	すぎ	73	15	23		定性	6.9	30%			
9989	秩父広域森林組合	12	秩父市	浦山 24	46イ	0.02	すぎ	68	14	11		定性	3.3	30%			
9990	秩父広域森林組合	12	秩父市	浦山 24	46ウ	0.02	すぎ	63	13	11		定性	3.3	30%			
9991	秩父広域森林組合	12	秩父市	浦山 24	46エ	0.10	すぎ	123	25	59		定性	17.7	30%			
9992	秩父広域森林組合	12	秩父市	浦山 24	46カ	0.20	すぎ	50	10	92		定性	27.6	30%			
9993	秩父広域森林組合	12	秩父市	浦山 24	46ク	0.38	すぎ	73	15	221		定性	66.3	30%			
9994	秩父広域森林組合	12	秩父市	浦山 24	47	0.10	すぎ	61	13	53		定性	15.9	30%			
9995	秩父広域森林組合	12	秩父市	浦山 24	49ア	0.50	ひのき	53	11	199		定性	59.7	30%			
9996	秩父広域森林組合	12	秩父市	浦山 24	50ア	3.32	すぎ	51	11	1,554		定性	466.2	30%			
9997	秩父広域森林組合	12	秩父市	浦山 24	50イ	0.12	すぎ	51	11	56		定性	16.8	30%			
9998	秩父広域森林組合	12	秩父市	浦山 24	51ア	0.86	すぎ	58	12	438		定性	131.4	30%			
9999	秩父広域森林組合	12	秩父市	浦山 24	52ア	0.14	すぎ	46	10	60		定性	18.0	30%			
10000	秩父広域森林組合	12	秩父市	浦山 24	52イ	0.14	ひのき	46	10	50		定性	15.0	30%			
10001	秩父広域森林組合	12	秩父市	浦山 24	53ア	0.31	すぎ	66	14	171		定性	51.3	30%			
10002	秩父広域森林組合	12	秩父市	浦山 24	53イ	0.10	すぎ	66	14	55		定性	16.5	30%			
10003	秩父広域森林組合	12	秩父市	浦山 24	53オ	0.09	すぎ	78	16	53		定性	15.9	30%			
10004	秩父広域森林組合	12	秩父市	浦山 24	53カ	0.12	ひのき	88	18	60		定性	18.0	30%			
10005	秩父広域森林組合	12	秩父市	浦山 24	55ア	0.31	すぎ	66	14	171		定性	51.3	30%			
10006	秩父広域森林組合	12	秩父市	浦山 24	55イ	0.16	すぎ	66	14	88		定性	26.4	30%			
10007	秩父広域森林組合	12	秩父市	浦山 24	59	0.06	すぎ	32	7	18		定性	5.4	30%			
10008	秩父広域森林組合	12	秩父市	浦山 25	1イ	0.05	すぎ	73	15	29		定性	8.7	30%			
10009	秩父広域森林組合	12	秩父市	浦山 25	2	0.25	ひのき	63	13	112		定性	33.6	30%			
10010	秩父広域森林組合	12	秩父市	浦山 25	3ア	0.83	すぎ	88	18	490		定性	147.0	30%			
10011	秩父広域森林組合	12	秩父市	浦山 25	3イ	0.21	すぎ	61	13	110		定性	33.0	30%			
10012	秩父広域森林組合	12	秩父市	浦山 25	3ウ	0.35	すぎ	57	12	176		定性	52.8	30%			
10013	秩父広域森林組合	12	秩父市	浦山 25	3エ	0.04	ひのき	42	9	13		定性	3.9	30%			
10014	秩父広域森林組合	12	秩父市	浦山 25	3オ	0.14	すぎ	42	9	55		定性	16.5	30%			
10015	秩父広域森林組合	12	秩父市	浦山 25	4ア	0.39	すぎ	80	16	230		定性	69.0	30%			
10016	秩父広域森林組合	12	秩父市	浦山 25	4ウ	0.25	ひのき	42	9	81		定性	24.3	30%			
10017	秩父広域森林組合	12	秩父市	浦山 25	8	0.20	すぎ	55	11	99		定性	29.7	30%			
10018	秩父広域森林組合	12	秩父市	浦山 25	9	0.63	すぎ	73	15	367		定性	110.1	30%			
10019	秩父広域森林組合	12	秩父市	浦山 25	10ア	0.02	すぎ	83	17	12		定性	3.6	30%			
10020	秩父広域森林組合	12	秩父市	浦山 25	11	0.32	すぎ	68	14	179		定性	53.7	30%			
10021	秩父広域森林組合	12	秩父市	浦山 25	12ア	2.47	すぎ	73	15	1,438		定性	431.4	30%			
10022	秩父広域森林組合	12	秩父市	浦山 25	12イ	0.39	すぎ	73	15	227		定性	68.1	30%			
10023	秩父広域森林組合	12	秩父市	浦山 25	13ア	0.34	すぎ	55	11	168		定性	50.4	30%			
10024	秩父広域森林組合	12	秩父市	浦山 25	13イ	0.64	すぎ	55	11	316		定性	94.8	30%			
10025	秩父広域森林組合	12	秩父市	浦山 25	13ウ	0.19	すぎ	56	12	95		定性	28.5	30%			
10026	秩父広域森林組合	12	秩父市	浦山 25	14	0.49	すぎ	56	12	244		定性	73.2	30%			
10027	秩父広域森林組合	12	秩父市	浦山 25	15ア	0.25	すぎ	73	15	146		定性	43.8	30%			
10028	秩父広域森林組合	12	秩父市	浦山 25	15イ	0.26	すぎ	56	12	129		定性	38.7	30%			
10029	秩父広域森林組合	12	秩父市	浦山 25	16ア	0.51	すぎ	73	15	297		定性	89.1	30%			

番号	事業実施主体	事業実施年度（令和）	所在場所			間伐を実施する森林の現況						間伐の内容			対図番号（団地番号、林小班番号等）	交付金希望	備考
			市町村	林班	小班	面積（ha）	樹種	林齢	齢級	立木材積（m3）	摘要	間伐の方法	間伐立木材積(m3)	間伐率（材積率%）			
10030	秩父広域森林組合	12	秩父市	浦山 25	16イ	0.14	ひのき	41	9	44		定性	13.2	30%			
10031	秩父広域森林組合	12	秩父市	浦山 25	19ア	0.58	ひのき	61	13	255		定性	76.5	30%			
10032	秩父広域森林組合	12	秩父市	浦山 25	21	0.24	ひのき	63	13	108		定性	32.4	30%			
10033	秩父広域森林組合	12	秩父市	浦山 25	22	1.24	すぎ	73	15	722		定性	216.6	30%			
10034	秩父広域森林組合	12	秩父市	浦山 25	25	0.53	すぎ	61	13	278		定性	83.4	30%			
10035	秩父広域森林組合	12	秩父市	浦山 25	26ア	0.32	すぎ	51	11	150		定性	45.0	30%			
10036	秩父広域森林組合	12	秩父市	浦山 25	28	0.12	すぎ	50	10	55		定性	16.5	30%			
10037	秩父広域森林組合	12	秩父市	浦山 25	32	0.53	すぎ	68	14	297		定性	89.1	30%			
10038	秩父広域森林組合	12	秩父市	浦山 25	34	0.15	すぎ	59	12	77		定性	23.1	30%			
10039	秩父広域森林組合	12	秩父市	浦山 25	35イ	0.21	ひのき	63	13	94		定性	28.2	30%			
10040	秩父広域森林組合	12	秩父市	浦山 25	36	0.10	ひのき	73	15	49		定性	14.7	30%			
10041	秩父広域森林組合	12	秩父市	浦山 25	37	0.10	すぎ	108	22	59		定性	17.7	30%			
10042	秩父広域森林組合	12	秩父市	浦山 25	39	0.17	すぎ	78	16	100		定性	30.0	30%			
10043	秩父広域森林組合	12	秩父市	浦山 25	40ア	0.28	すぎ	68	14	157		定性	47.1	30%			
10044	秩父広域森林組合	12	秩父市	浦山 25	40イ	0.03	すぎ	61	13	16		定性	4.8	30%			
10045	秩父広域森林組合	12	秩父市	浦山 25	41イ	0.01	すぎ	68	14	6		定性	1.8	30%			
10046	秩父広域森林組合	12	秩父市	浦山 25	43ア	0.11	すぎ	48	10	49		定性	14.7	30%			
10047	秩父広域森林組合	12	秩父市	浦山 25	43イ	0.13	ひのき	48	10	48		定性	14.4	30%			
10048	秩父広域森林組合	12	秩父市	浦山 25	45	0.29	すぎ	50	10	133		定性	39.9	30%			
10049	秩父広域森林組合	12	秩父市	浦山 25	46	0.08	すぎ	61	13	42		定性	12.6	30%			
10050	秩父広域森林組合	12	秩父市	浦山 25	49	0.05	すぎ	61	13	26		定性	7.8	30%			
10051	秩父広域森林組合	12	秩父市	浦山 25	50	0.24	すぎ	61	13	126		定性	37.8	30%			
10052	秩父広域森林組合	12	秩父市	浦山 26	1	1.12	すぎ	52	11	532		定性	159.6	30%			
10053	秩父広域森林組合	12	秩父市	浦山 26	2	0.51	すぎ	68	14	286		定性	85.8	30%			
10054	秩父広域森林組合	12	秩父市	浦山 26	5	0.16	すぎ	78	16	94		定性	28.2	30%			
10055	秩父広域森林組合	12	秩父市	浦山 26	6ア	0.99	すぎ	68	14	554		定性	166.2	30%			
10056	秩父広域森林組合	12	秩父市	浦山 26	6イ	0.30	ひのき	56	12	124		定性	37.2	30%			
10057	秩父広域森林組合	12	秩父市	浦山 26	6エ	0.21	ひのき	38	8	60		定性	18.0	30%			
10058	秩父広域森林組合	12	秩父市	浦山 26	6エ	0.05	すぎ	38	8	18		定性	5.4	30%			
10059	秩父広域森林組合	12	秩父市	浦山 26	7ア	1.60	すぎ	68	14	896		定性	268.8	30%			
10060	秩父広域森林組合	12	秩父市	浦山 26	7イ	0.03	すぎ	43	9	12		定性	3.6	30%			
10061	秩父広域森林組合	12	秩父市	浦山 26	7ウ	0.11	ひのき	43	9	36		定性	10.8	30%			
10062	秩父広域森林組合	12	秩父市	浦山 26	8	0.24	ひのき	61	13	106		定性	31.8	30%			
10063	秩父広域森林組合	12	秩父市	浦山 26	8	0.16	すぎ	61	13	84		定性	25.2	30%			
10064	秩父広域森林組合	12	秩父市	浦山 26	11ア	0.04	すぎ	46	10	17		定性	5.1	30%			
10065	秩父広域森林組合	12	秩父市	浦山 26	11イ	0.05	ひのき	46	10	18		定性	5.4	30%			
10066	秩父広域森林組合	12	秩父市	浦山 26	11ウ	2.00	すぎ	61	13	1,050		定性	315.0	30%			
10067	秩父広域森林組合	12	秩父市	浦山 26	12	0.35	すぎ	61	13	184		定性	55.2	30%			
10068	秩父広域森林組合	12	秩父市	浦山 26	13	0.28	すぎ	64	13	151		定性	45.3	30%			
10069	秩父広域森林組合	12	秩父市	浦山 26	14	0.15	すぎ	66	14	83		定性	24.9	30%			
10070	秩父広域森林組合	12	秩父市	浦山 26	16	0.69	すぎ	64	13	373		定性	111.9	30%			
10071	秩父広域森林組合	12	秩父市	浦山 26	17	0.50	すぎ	53	11	242		定性	72.6	30%			
10072	秩父広域森林組合	12	秩父市	浦山 26	18ア	1.47	すぎ	53	11	710		定性	213.0	30%			
10073	秩父広域森林組合	12	秩父市	浦山 26	19	1.52	すぎ	57	12	766		定性	229.8	30%			

番号	事業実施主体	事業実施年度（令和）	所在場所			間伐を実施する森林の現況						間伐の内容			対図番号（団地番号、林小班番号等）	交付金希望	備考
			市町村	林班	小班	面積（ha）	樹種	林齢	齢級	立木材積（m3）	摘要	間伐の方法	間伐立木材積(m3)	間伐率（材積率%）			
10074	秩父広域森林組合	12	秩父市	浦山 26	21	1.46	すぎ	71	15	838		定性	251.4	30%			
10075	秩父広域森林組合	12	秩父市	浦山 26	24	2.56	すぎ	59	12	1,316		定性	394.8	30%			
10076	秩父広域森林組合	12	秩父市	浦山 26	25	1.48	すぎ	59	12	761		定性	228.3	30%			
10077	秩父広域森林組合	12	秩父市	浦山 26	30	0.30	ひのき	34	7	75		定性	22.5	30%			
10078	秩父広域森林組合	12	秩父市	浦山 26	31	0.76	すぎ	63	13	407		定性	122.1	30%			
10079	秩父広域森林組合	12	秩父市	浦山 26	32	1.27	すぎ	68	14	711		定性	213.3	30%			
10080	秩父広域森林組合	12	秩父市	浦山 26	33	1.34	すぎ	68	14	750		定性	225.0	30%			
10081	秩父広域森林組合	12	秩父市	浦山 26	34	2.67	すぎ	63	13	1,428		定性	428.4	30%			
10082	秩父広域森林組合	12	秩父市	浦山 26	35	1.24	すぎ	58	12	631		定性	189.3	30%			
10083	秩父広域森林組合	12	秩父市	浦山 26	37	1.02	すぎ	61	13	536		定性	160.8	30%			
10084	秩父広域森林組合	12	秩父市	浦山 26	40	0.17	すぎ	61	13	89		定性	26.7	30%			
10085	秩父広域森林組合	12	秩父市	浦山 26	41	0.07	すぎ	63	13	37		定性	11.1	30%			
10086	秩父広域森林組合	12	秩父市	浦山 26	42	0.30	すぎ	68	14	168		定性	50.4	30%			
10087	秩父広域森林組合	12	秩父市	浦山 26	43	0.70	すぎ	68	14	392		定性	117.6	30%			
10088	秩父広域森林組合	12	秩父市	浦山 26	45	0.66	すぎ	73	15	384		定性	115.2	30%			
10089	秩父広域森林組合	12	秩父市	浦山 26	46ｲ	0.40	ひのき	59	12	172		定性	51.6	30%			
10090	秩父広域森林組合	12	秩父市	浦山 26	47	0.09	すぎ	73	15	52		定性	15.6	30%			
10091	秩父広域森林組合	12	秩父市	浦山 26	48ｱ	0.34	すぎ	61	13	179		定性	53.7	30%			
10092	秩父広域森林組合	12	秩父市	浦山 26	49ｲ	1.50	すぎ	61	13	788		定性	236.4	30%			
10093	秩父広域森林組合	12	秩父市	浦山 26	49ｳ	1.50	すぎ	48	10	665		定性	199.5	30%			
10094	秩父広域森林組合	12	秩父市	浦山 26	49ｴ	0.50	ひのき	48	10	185		定性	55.5	30%			
10095	秩父広域森林組合	12	秩父市	浦山 26	49ｵ	0.80	すぎ	49	10	361		定性	108.3	30%			
10096	秩父広域森林組合	12	秩父市	浦山 26	49ｷ	0.20	すぎ	48	10	89		定性	26.7	30%			
10097	秩父広域森林組合	12	秩父市	浦山 26	49ｸ	0.90	ひのき	48	10	332		定性	99.6	30%			
10098	秩父広域森林組合	12	秩父市	浦山 26	49ｹ	0.40	すぎ	63	13	214		定性	64.2	30%			
10099	秩父広域森林組合	12	秩父市	浦山 26	49ｺ	0.40	ひのき	63	13	180		定性	54.0	30%			
10100	秩父広域森林組合	12	秩父市	浦山 26	49ｻ	0.50	すぎ	47	10	218		定性	65.4	30%			
10101	秩父広域森林組合	12	秩父市	浦山 26	49ｼ	0.24	ひのき	47	10	87		定性	26.1	30%			
10102	秩父広域森林組合	12	秩父市	浦山 26	50ｱ	0.30	すぎ	46	10	128		定性	38.4	30%			
10103	秩父広域森林組合	12	秩父市	浦山 26	50ｲ	0.20	ひのき	46	10	71		定性	21.3	30%			
10104	秩父広域森林組合	12	秩父市	浦山 26	51	0.69	すぎ	63	13	369		定性	110.7	30%			
10105	秩父広域森林組合	12	秩父市	浦山 26	52ｱ	0.70	ひのき	47	10	253		定性	75.9	30%			
10106	秩父広域森林組合	12	秩父市	浦山 26	52ｲ	0.12	すぎ	51	11	56		定性	16.8	30%			
10107	秩父広域森林組合	12	秩父市	浦山 26	54	0.85	すぎ	57	12	428		定性	128.4	30%			
10108	秩父広域森林組合	12	秩父市	浦山 26	55	0.14	すぎ	71	15	80		定性	24.0	30%			
10109	秩父広域森林組合	12	秩父市	浦山 26	57	0.37	すぎ	60	12	192		定性	57.6	30%			
10110	秩父広域森林組合	12	秩父市	浦山 26	58	1.50	すぎ	57	12	756		定性	226.8	30%			
10111	秩父広域森林組合	12	秩父市	浦山 26	59ｱ	0.02	ひのき	68	14	9		定性	2.7	30%			
10112	秩父広域森林組合	12	秩父市	浦山 26	59ｳ	0.02	すぎ	53	11	10		定性	3.0	30%			
10113	秩父広域森林組合	4	秩父市	浦山 27	1	0.47	すぎ	56	12	234		定性	70.2	30%			
10114	秩父広域森林組合	4	秩父市	浦山 27	4	0.79	ひのき	68	14	372		定性	111.6	30%			
10115	秩父広域森林組合	4	秩父市	浦山 27	5	0.71	ひのき	68	14	334		定性	100.2	30%			
10116	秩父広域森林組合	4	秩父市	浦山 27	7	0.44	すぎ	68	14	246		定性	73.8	30%			
10117	秩父広域森林組合	4	秩父市	浦山 27	8	0.45	すぎ	57	12	227		定性	68.1	30%			

番号	事業実施主体	事業実施年度（令和）	所在場所			間伐を実施する森林の現況						間伐の内容			対図番号（団地番号、林小班番号等）	交付金希望	備考
			市町村	林班	小班	面積（ha）	樹種	林齢	齢級	立木材積（m3）	摘要	間伐の方法	間伐立木材積(m3)	間伐率（材積率%）			
10118	秩父広域森林組合	4	秩父市	浦山 27	9	0.32	すぎ	63	13	171		定性	51.3	30%			
10119	秩父広域森林組合	4	秩父市	浦山 27	11ア	0.86	すぎ	56	12	428		定性	128.4	30%			
10120	秩父広域森林組合	4	秩父市	浦山 27	11イ	0.12	ひのき	56	12	50		定性	15.0	30%			
10121	秩父広域森林組合	4	秩父市	浦山 27	12	0.11	すぎ	49	10	50		定性	15.0	30%			
10122	秩父広域森林組合	4	秩父市	浦山 27	13	0.37	ひのき	78	16	185		定性	55.5	30%			
10123	秩父広域森林組合	4	秩父市	浦山 27	14	1.69	すぎ	57	12	852		定性	255.6	30%			
10124	秩父広域森林組合	4	秩父市	浦山 27	15	0.84	すぎ	57	12	423		定性	126.9	30%			
10125	秩父広域森林組合	4	秩父市	浦山 27	16	1.95	すぎ	54	11	952		定性	285.6	30%			
10126	秩父広域森林組合	4	秩父市	浦山 27	17	0.34	すぎ	64	13	184		定性	55.2	30%			
10127	秩父広域森林組合	4	秩父市	浦山 27	18	0.30	すぎ	64	13	162		定性	48.6	30%			
10128	秩父広域森林組合	4	秩父市	浦山 27	19	0.29	すぎ	58	12	148		定性	44.4	30%			
10129	秩父広域森林組合	4	秩父市	浦山 27	21	0.46	すぎ	61	13	242		定性	72.6	30%			
10130	秩父広域森林組合	4	秩父市	浦山 27	24	0.92	すぎ	57	12	464		定性	139.2	30%			
10131	秩父広域森林組合	4	秩父市	浦山 27	25ア	0.09	すぎ	66	14	50		定性	15.0	30%			
10132	秩父広域森林組合	4	秩父市	浦山 27	25イ	0.09	ひのき	66	14	42		定性	12.6	30%			
10133	秩父広域森林組合	4	秩父市	浦山 27	26イ	0.43	すぎ	65	13	234		定性	70.2	30%			
10134	秩父広域森林組合	4	秩父市	浦山 27	27ア	0.40	すぎ	54	11	195		定性	58.5	30%			
10135	秩父広域森林組合	4	秩父市	浦山 27	27イ	0.50	すぎ	66	14	275		定性	82.5	30%			
10136	秩父広域森林組合	4	秩父市	浦山 27	28	0.14	すぎ	73	15	81		定性	24.3	30%			
10137	秩父広域森林組合	4	秩父市	浦山 27	29	0.92	すぎ	66	14	506		定性	151.8	30%			
10138	秩父広域森林組合	4	秩父市	浦山 27	30	0.57	すぎ	54	11	278		定性	83.4	30%			
10139	秩父広域森林組合	4	秩父市	浦山 27	31	0.72	すぎ	61	13	378		定性	113.4	30%			
10140	秩父広域森林組合	4	秩父市	浦山 27	32	0.39	すぎ	49	10	176		定性	52.8	30%			
10141	秩父広域森林組合	4	秩父市	浦山 27	33ア	0.35	すぎ	61	13	184		定性	55.2	30%			
10142	秩父広域森林組合	4	秩父市	浦山 27	33イ	0.20	すぎ	61	13	105		定性	31.5	30%			
10143	秩父広域森林組合	4	秩父市	浦山 27	34	1.34	すぎ	50	10	615		定性	184.5	30%			
10144	秩父広域森林組合	4	秩父市	浦山 27	35	1.46	すぎ	50	10	670		定性	201.0	30%			
10145	秩父広域森林組合	4	秩父市	浦山 27	36	1.51	すぎ	55	11	746		定性	223.8	30%			
10146	秩父広域森林組合	4	秩父市	浦山 27	37	0.88	すぎ	50	10	404		定性	121.2	30%			
10147	秩父広域森林組合	4	秩父市	浦山 27	38	0.69	すぎ	61	13	362		定性	108.6	30%			
10148	秩父広域森林組合	4	秩父市	浦山 27	39	0.75	ひのき	61	13	330		定性	99.0	30%			
10149	秩父広域森林組合	4	秩父市	浦山 27	40	0.79	すぎ	55	11	390		定性	117.0	30%			
10150	秩父広域森林組合	4	秩父市	浦山 27	41	3.26	すぎ	66	14	1,793		定性	537.9	30%			
10151	秩父広域森林組合	4	秩父市	浦山 27	42ア	1.38	すぎ	63	13	738		定性	221.4	30%			
10152	秩父広域森林組合	4	秩父市	浦山 27	42イ	0.30	すぎ	54	11	146		定性	43.8	30%			
10153	秩父広域森林組合	4	秩父市	浦山 27	42ウ	0.16	すぎ	55	11	79		定性	23.7	30%			
10154	秩父広域森林組合	4	秩父市	浦山 27	43ア	2.60	ひのき	60	12	1,134		定性	340.2	30%			
10155	秩父広域森林組合	4	秩父市	浦山 27	43ウ	1.40	ひのき	55	11	571		定性	171.3	30%			
10156	秩父広域森林組合	4	秩父市	浦山 27	45ア	0.70	すぎ	55	11	346		定性	103.8	30%			
10157	秩父広域森林組合	4	秩父市	浦山 27	46	0.60	すぎ	68	14	336		定性	100.8	30%			
10158	秩父広域森林組合	4	秩父市	浦山 27	47	2.64	すぎ	55	11	1,304		定性	391.2	30%			
10159	秩父広域森林組合	4	秩父市	浦山 27	49ア	1.40	すぎ	50	10	643		定性	192.9	30%			
10160	秩父広域森林組合	4	秩父市	浦山 27	50	0.55	すぎ	54	11	268		定性	80.4	30%			
10161	秩父広域森林組合	4	秩父市	浦山 27	51ア	0.05	すぎ	78	16	30		定性	9.0	30%			

番号	事業実施主体	事業実施年度（令和）	所在場所			間伐を実施する森林の現況						間伐の内容			対図番号（団地番号、林小班番号等）	交付金希望	備考
			市町村	林班	小班	面積（ha）	樹種	林齢	齢級	立木材積（m3）	摘要	間伐の方法	間伐立木材積(m3)	間伐率（材積率%）			
10162	秩父広域森林組合	4	秩父市	浦山 27	51イ	0.14	すぎ	46	10	60		定性	18.0	30%			
10163	秩父広域森林組合	4	秩父市	浦山 27	51ウ	0.13	ひのき	46	10	46		定性	13.8	30%			
10164	秩父広域森林組合	4	秩父市	浦山 27	52ア	0.15	すぎ	78	16	89		定性	26.7	30%			
10165	秩父広域森林組合	4	秩父市	浦山 27	52イ	0.69	すぎ	65	13	376		定性	112.8	30%			
10166	秩父広域森林組合	4	秩父市	浦山 27	52ウ	0.37	からまつ	63	13	149		定性	44.7	30%			
10167	秩父広域森林組合	4	秩父市	浦山 27	53ア	0.52	すぎ	69	14	294		定性	88.2	30%			
10168	秩父広域森林組合	4	秩父市	浦山 27	54	0.11	すぎ	66	14	61		定性	18.3	30%			
10169	秩父広域森林組合	4	秩父市	浦山 27	55ア	0.30	すぎ	57	12	151		定性	45.3	30%			
10170	秩父広域森林組合	4	秩父市	浦山 27	56	0.12	すぎ	66	14	66		定性	19.8	30%			
10171	秩父広域森林組合	4	秩父市	浦山 27	58ア	0.02	すぎ	93	19	12		定性	3.6	30%			
10172	秩父広域森林組合	4	秩父市	浦山 27	58イ	0.01	すぎ	68	14	6		定性	1.8	30%			
10173	秩父広域森林組合	4	秩父市	浦山 27	58ウ	0.03	すぎ	148	30	18		定性	5.4	30%			
10174	秩父広域森林組合	4	秩父市	浦山 27	60	0.23	すぎ	49	10	104		定性	31.2	30%			
10175	秩父広域森林組合	4	秩父市	浦山 27	61	0.37	すぎ	66	14	204		定性	61.2	30%			
10176	秩父広域森林組合	4	秩父市	浦山 27	62ア	0.57	すぎ	53	11	275		定性	82.5	30%			
10177	秩父広域森林組合	4	秩父市	浦山 27	62イ	0.07	すぎ	48	10	31		定性	9.3	30%			
10178	秩父広域森林組合	4	秩父市	浦山 27	62ウ	0.39	すぎ	63	13	209		定性	62.7	30%			
10179	秩父広域森林組合	4	秩父市	浦山 27	63	0.34	すぎ	58	12	173		定性	51.9	30%			
10180	秩父広域森林組合	4	秩父市	浦山 27	64ア	0.78	すぎ	66	14	429		定性	128.7	30%			
10181	秩父広域森林組合	4	秩父市	浦山 27	65	0.39	すぎ	55	11	193		定性	57.9	30%			
10182	秩父広域森林組合	4	秩父市	浦山 27	66	0.46	すぎ	55	11	227		定性	68.1	30%			
10183	秩父広域森林組合	4	秩父市	浦山 27	67	0.08	すぎ	51	11	37		定性	11.1	30%			
10184	秩父広域森林組合	4	秩父市	浦山 27	68ア	0.38	すぎ	64	13	205		定性	61.5	30%			
10185	秩父広域森林組合	4	秩父市	浦山 27	68イ	0.10	すぎ	55	11	49		定性	14.7	30%			
10186	秩父広域森林組合	4	秩父市	浦山 27	69ア	0.29	すぎ	56	12	144		定性	43.2	30%			
10187	秩父広域森林組合	4	秩父市	浦山 27	69イ	0.06	すぎ	60	12	31		定性	9.3	30%			
10188	秩父広域森林組合	4	秩父市	浦山 27	70ア	0.12	すぎ	56	12	60		定性	18.0	30%			
10189	秩父広域森林組合	4	秩父市	浦山 27	70イ	0.07	すぎ	61	13	37		定性	11.1	30%			
10190	秩父広域森林組合	4	秩父市	浦山 27	73	0.79	すぎ	63	13	423		定性	126.9	30%			
10191	秩父広域森林組合	4	秩父市	浦山 27	74	0.29	すぎ	55	11	143		定性	42.9	30%			
10192	秩父広域森林組合	4	秩父市	浦山 29	1ア	0.34	すぎ	63	13	182		定性	54.6	30%			
10193	秩父広域森林組合	4	秩父市	浦山 29	1イ	0.33	すぎ	63	13	177		定性	53.1	30%			
10194	秩父広域森林組合	4	秩父市	浦山 29	1ウ	0.33	すぎ	63	13	177		定性	53.1	30%			
10195	秩父広域森林組合	4	秩父市	浦山 29	2	0.25	すぎ	54	11	122		定性	36.6	30%			
10196	秩父広域森林組合	4	秩父市	浦山 29	3	0.41	すぎ	63	13	219		定性	65.7	30%			
10197	秩父広域森林組合	4	秩父市	浦山 29	4	0.10	すぎ	63	13	54		定性	16.2	30%			
10198	秩父広域森林組合	4	秩父市	浦山 29	5	0.21	すぎ	63	13	112		定性	33.6	30%			
10199	秩父広域森林組合	4	秩父市	浦山 29	6	0.27	すぎ	63	13	144		定性	43.2	30%			
10200	秩父広域森林組合	4	秩父市	浦山 29	7	0.03	すぎ	59	12	15		定性	4.5	30%			
10201	秩父広域森林組合	4	秩父市	浦山 29	8	0.25	すぎ	68	14	140		定性	42.0	30%			
10202	秩父広域森林組合	4	秩父市	浦山 29	9ア	0.15	すぎ	59	12	77		定性	23.1	30%			
10203	秩父広域森林組合	4	秩父市	浦山 29	9イ	0.14	すぎ	59	12	72		定性	21.6	30%			
10204	秩父広域森林組合	4	秩父市	浦山 29	10	0.18	すぎ	68	14	101		定性	30.3	30%			
10205	秩父広域森林組合	4	秩父市	浦山 29	11ア	0.02	すぎ	56	12	10		定性	3.0	30%			

番号	事業実施主体	事業実施年度（令和）	所在場所			間伐を実施する森林の現況						間伐の内容			対図番号（団地番号、林小班番号等）	交付金希望	備考
			市町村	林班	小班	面積（ha）	樹種	林齢	齢級	立木材積（m3）	摘要	間伐の方法	間伐立木材積(m3)	間伐率（材積率%）			
10206	秩父広域森林組合	4	秩父市	浦山 29	11イ	0.03	すぎ	61	13	16		定性	4.8	30%			
10207	秩父広域森林組合	4	秩父市	浦山 29	11ウ	0.14	すぎ	55	11	69		定性	20.7	30%			
10208	秩父広域森林組合	4	秩父市	浦山 29	12	0.13	すぎ	71	15	75		定性	22.5	30%			
10209	秩父広域森林組合	4	秩父市	浦山 29	13ア	0.78	すぎ	66	14	429		定性	128.7	30%			
10210	秩父広域森林組合	4	秩父市	浦山 29	13イ	0.78	すぎ	66	14	429		定性	128.7	30%			
10211	秩父広域森林組合	4	秩父市	浦山 29	13ウ	0.05	すぎ	55	11	25		定性	7.5	30%			
10212	秩父広域森林組合	4	秩父市	浦山 29	14ア	0.73	すぎ	115	23	431		定性	129.3	30%			
10213	秩父広域森林組合	4	秩父市	浦山 29	14イ	0.73	すぎ	65	13	398		定性	119.4	30%			
10214	秩父広域森林組合	4	秩父市	浦山 29	14ウ	0.72	すぎ	65	13	392		定性	117.6	30%			
10215	秩父広域森林組合	4	秩父市	浦山 29	15	2.61	すぎ	66	14	1,436		定性	430.8	30%			
10216	秩父広域森林組合	4	秩父市	浦山 29	16	0.28	すぎ	66	14	154		定性	46.2	30%			
10217	秩父広域森林組合	4	秩父市	浦山 29	17	0.47	すぎ	57	12	237		定性	71.1	30%			
10218	秩父広域森林組合	4	秩父市	浦山 29	18	1.63	すぎ	61	13	856		定性	256.8	30%			
10219	秩父広域森林組合	4	秩父市	浦山 29	19	2.32	すぎ	55	11	1,146		定性	343.8	30%			
10220	秩父広域森林組合	4	秩父市	浦山 29	20	2.62	ひのき	55	11	1,069		定性	320.7	30%			
10221	秩父広域森林組合	4	秩父市	浦山 29	21ア	1.58	すぎ	58	12	804		定性	241.2	30%			
10222	秩父広域森林組合	4	秩父市	浦山 29	22	8.52	すぎ	68	14	4,771		定性	1,431.3	30%			
10223	秩父広域森林組合	4	秩父市	浦山 29	23	0.73	すぎ	55	11	361		定性	108.3	30%			
10224	秩父広域森林組合	4	秩父市	浦山 29	24ア	0.20	すぎ	53	11	97		定性	29.1	30%			
10225	秩父広域森林組合	4	秩父市	浦山 29	27ア	0.50	すぎ	55	11	247		定性	74.1	30%			
10226	秩父広域森林組合	4	秩父市	浦山 29	27イ	0.85	すぎ	55	11	420		定性	126.0	30%			
10227	秩父広域森林組合	4	秩父市	浦山 29	28ア	5.56	すぎ	55	11	2,747		定性	824.1	30%			
10228	秩父広域森林組合	4	秩父市	浦山 29	28イ	0.40	すぎ	55	11	198		定性	59.4	30%			
10229	秩父広域森林組合	4	秩父市	浦山 29	29	0.18	ひのき	53	11	72		定性	21.6	30%			
10230	秩父広域森林組合	4	秩父市	浦山 29	32	1.90	すぎ	61	13	998		定性	299.4	30%			
10231	秩父広域森林組合	4	秩父市	浦山 29	33	2.10	すぎ	57	12	1,058		定性	317.4	30%			
10232	秩父広域森林組合	4	秩父市	浦山 29	34	0.92	すぎ	57	12	464		定性	139.2	30%			
10233	秩父広域森林組合	4	秩父市	浦山 29	35	0.17	すぎ	64	13	92		定性	27.6	30%			
10234	秩父広域森林組合	4	秩父市	浦山 30	1イ	0.44	すぎ	57	12	222		定性	66.6	30%			
10235	秩父広域森林組合	4	秩父市	浦山 30	2	0.96	すぎ	63	13	514		定性	154.2	30%			
10236	秩父広域森林組合	4	秩父市	浦山 30	4	1.76	すぎ	54	11	859		定性	257.7	30%			
10237	秩父広域森林組合	4	秩父市	浦山 30	5	0.26	すぎ	63	13	139		定性	41.7	30%			
10238	秩父広域森林組合	4	秩父市	浦山 30	6	1.56	すぎ	56	12	777		定性	233.1	30%			
10239	秩父広域森林組合	4	秩父市	浦山 30	8ア	1.10	すぎ	56	12	548		定性	164.4	30%			
10240	秩父広域森林組合	4	秩父市	浦山 30	8イ	1.50	すぎ	56	12	747		定性	224.1	30%			
10241	秩父広域森林組合	4	秩父市	浦山 30	9	1.18	すぎ	57	12	595		定性	178.5	30%			
10242	秩父広域森林組合	4	秩父市	浦山 30	10ア	1.38	ひのき	56	12	570		定性	171.0	30%			
10243	秩父広域森林組合	4	秩父市	浦山 30	11	3.50	すぎ	56	12	1,743		定性	522.9	30%			
10244	秩父広域森林組合	4	秩父市	浦山 30	12イ	0.66	ひのき	46	10	234		定性	70.2	30%			
10245	秩父広域森林組合	4	秩父市	浦山 30	13	3.24	ひのき	56	12	1,338		定性	401.4	30%			
10246	秩父広域森林組合	4	秩父市	浦山 31	1イ	0.36	ひのき	57	12	151		定性	45.3	30%			
10247	秩父広域森林組合	4	秩父市	浦山 31	3	0.19	すぎ	55	11	94		定性	28.2	30%			
10248	秩父広域森林組合	4	秩父市	浦山 31	4ア	1.95	すぎ	61	13	1,024		定性	307.2	30%			
10249	秩父広域森林組合	4	秩父市	浦山 31	4イ	0.41	ひのき	61	13	180		定性	54.0	30%			

番号	事業実施主体	事業実施年度（令和）	所在場所			間伐を実施する森林の現況						間伐の内容			対図番号（団地番号、林小班番号等）	交付金希望	備考
			市町村	林班	小班	面積（ha）	樹種	林齢	齢級	立木材積（m3）	摘要	間伐の方法	間伐立木材積(m3)	間伐率（材積率%）			
10250	秩父広域森林組合	4	秩父市	浦山 31	4ウ	0.24	すぎ	55	11	119		定性	35.7	30%			
10251	秩父広域森林組合	4	秩父市	浦山 31	4エ	0.10	ひのき	55	11	41		定性	12.3	30%			
10252	秩父広域森林組合	4	秩父市	浦山 31	5ア	3.68	すぎ	56	12	1,833		定性	549.9	30%			
10253	秩父広域森林組合	4	秩父市	浦山 31	5イ	2.66	すぎ	59	12	1,367		定性	410.1	30%			
10254	秩父広域森林組合	4	秩父市	浦山 31	6	1.82	すぎ	50	10	835		定性	250.5	30%			
10255	秩父広域森林組合	4	秩父市	浦山 31	6	0.78	ひのき	50	10	299		定性	89.7	30%			
10256	秩父広域森林組合	4	秩父市	浦山 31	7ア	2.46	すぎ	64	13	1,328		定性	398.4	30%			
10257	秩父広域森林組合	4	秩父市	浦山 31	8ア	0.86	すぎ	63	13	460		定性	138.0	30%			
10258	秩父広域森林組合	4	秩父市	浦山 31	8イ	0.22	ひのき	63	13	99		定性	29.7	30%			
10259	秩父広域森林組合	4	秩父市	浦山 31	9	0.26	すぎ	49	10	117		定性	35.1	30%			
10260	秩父広域森林組合	4	秩父市	浦山 31	10ア	0.21	すぎ	57	12	106		定性	31.8	30%			
10261	秩父広域森林組合	4	秩父市	浦山 31	10イ	0.09	ひのき	40	8	27		定性	8.1	30%			
10262	秩父広域森林組合	4	秩父市	浦山 31	11	0.78	すぎ	93	19	460		定性	138.0	30%			
10263	秩父広域森林組合	4	秩父市	浦山 31	12	1.52	ひのき	93	19	760		定性	228.0	30%			
10264	秩父広域森林組合	4	秩父市	浦山 31	13	0.32	すぎ	56	12	159		定性	47.7	30%			
10265	秩父広域森林組合	4	秩父市	浦山 31	14ア	0.30	ひのき	93	19	150		定性	45.0	30%			
10266	秩父広域森林組合	4	秩父市	浦山 31	14イ	0.10	すぎ	57	12	50		定性	15.0	30%			
10267	秩父広域森林組合	4	秩父市	浦山 31	15	0.46	すぎ	65	13	251		定性	75.3	30%			
10268	秩父広域森林組合	4	秩父市	浦山 31	16ア	2.00	すぎ	51	11	936		定性	280.8	30%			
10269	秩父広域森林組合	4	秩父市	浦山 31	16イ	0.23	ひのき	46	10	81		定性	24.3	30%			
10270	秩父広域森林組合	4	秩父市	浦山 31	16エ	0.15	ひのき	56	12	62		定性	18.6	30%			
10271	秩父広域森林組合	4	秩父市	浦山 31	16オ	0.10	すぎ	65	13	55		定性	16.5	30%			
10272	秩父広域森林組合	4	秩父市	浦山 31	17	0.64	ひのき	46	10	227		定性	68.1	30%			
10273	秩父広域森林組合	4	秩父市	浦山 31	18	1.20	ひのき	46	10	425		定性	127.5	30%			
10274	秩父広域森林組合	4	秩父市	浦山 31	19	0.68	ひのき	46	10	241		定性	72.3	30%			
10275	秩父広域森林組合	4	秩父市	浦山 31	20	0.26	ひのき	73	15	128		定性	38.4	30%			
10276	秩父広域森林組合	4	秩父市	浦山 31	21	0.96	すぎ	56	12	478		定性	143.4	30%			
10277	秩父広域森林組合	4	秩父市	浦山 31	22	0.48	からまつ	63	13	193		定性	57.9	30%			
10278	秩父広域森林組合	4	秩父市	浦山 31	23	0.92	すぎ	63	13	492		定性	147.6	30%			
10279	秩父広域森林組合	4	秩父市	浦山 31	24	1.60	すぎ	64	13	864		定性	259.2	30%			
10280	秩父広域森林組合	4	秩父市	浦山 31	25	0.68	すぎ	66	14	374		定性	112.2	30%			
10281	秩父広域森林組合	4	秩父市	浦山 31	26	0.74	すぎ	66	14	407		定性	122.1	30%			
10282	秩父広域森林組合	4	秩父市	浦山 31	27	0.72	すぎ	83	17	425		定性	127.5	30%			
10283	秩父広域森林組合	4	秩父市	浦山 31	28	0.68	すぎ	61	13	357		定性	107.1	30%			
10284	秩父広域森林組合	4	秩父市	浦山 31	29	0.99	すぎ	88	18	584		定性	175.2	30%			
10285	秩父広域森林組合	5	秩父市	浦山 34	1ア	0.13	すぎ	57	12	66		定性	19.8	30%			
10286	秩父広域森林組合	5	秩父市	浦山 34	1イ	0.05	すぎ	57	12	25		定性	7.5	30%			
10287	秩父広域森林組合	5	秩父市	浦山 34	1ウ	0.15	すぎ	57	12	76		定性	22.8	30%			
10288	秩父広域森林組合	5	秩父市	浦山 34	1エ	0.03	すぎ	57	12	15		定性	4.5	30%			
10289	秩父広域森林組合	5	秩父市	浦山 34	1オ	0.25	すぎ	57	12	126		定性	37.8	30%			
10290	秩父広域森林組合	5	秩父市	浦山 34	3ア	2.00	すぎ	57	12	1,008		定性	302.4	30%			
10291	秩父広域森林組合	5	秩父市	浦山 34	3イ	0.62	すぎ	56	12	309		定性	92.7	30%			
10292	秩父広域森林組合	5	秩父市	浦山 34	3ウ	2.00	すぎ	57	12	1,008		定性	302.4	30%			
10293	秩父広域森林組合	5	秩父市	浦山 34	5エ	4.12	すぎ	58	12	2,097		定性	629.1	30%			

番号	事業実施主体	事業実施年度（令和）	所在場所			間伐を実施する森林の現況						間伐の内容			対図番号（団地番号、林小班番号等）	交付金希望	備考
			市町村	林班	小班	面積（ha）	樹種	林齢	齢級	立木材積（m3）	摘要	間伐の方法	間伐立木材積(m3)	間伐率（材積率%）			
10294	秩父広域森林組合	5	秩父市	浦山 34	6	2.46	すぎ	57	12	1,240		定性	372.0	30%			
10295	秩父広域森林組合	5	秩父市	浦山 34	7	4.26	すぎ	58	12	2,168		定性	650.4	30%			
10296	秩父広域森林組合	5	秩父市	浦山 34	8	3.42	すぎ	57	12	1,724		定性	517.2	30%			
10297	秩父広域森林組合	5	秩父市	浦山 34	10	0.56	からまつ	66	14	230		定性	69.0	30%			
10298	秩父広域森林組合	5	秩父市	浦山 34	12	1.78	すぎ	61	13	935		定性	280.5	30%			
10299	秩父広域森林組合	5	秩父市	浦山 35	1	7.38	すぎ	61	13	3,875		定性	1,162.5	30%			
10300	秩父広域森林組合	5	秩父市	浦山 35	4	7.20	すぎ	64	13	3,888		定性	1,166.4	30%			
10301	秩父広域森林組合	5	秩父市	浦山 37	2	3.24	すぎ	62	13	1,717		定性	515.1	30%			
10302	秩父広域森林組合	5	秩父市	浦山 37	3イ	0.40	ひのき	43	9	132		定性	39.6	30%			
10303	秩父広域森林組合	5	秩父市	浦山 37	4	6.00	すぎ	57	12	3,024		定性	907.2	30%			
10304	秩父広域森林組合	5	秩父市	浦山 37	6	0.84	すぎ	57	12	423		定性	126.9	30%			
10305	秩父広域森林組合	5	秩父市	浦山 37	8イ	0.40	すぎ	52	11	190		定性	57.0	30%			
10306	秩父広域森林組合	5	秩父市	浦山 39	1ア	2.70	すぎ	55	11	1,334		定性	400.2	30%			
10307	秩父広域森林組合	5	秩父市	浦山 39	3	0.66	すぎ	56	12	329		定性	98.7	30%			
10308	秩父広域森林組合	5	秩父市	浦山 39	6イ	0.30	すぎ	53	11	145		定性	43.5	30%			
10309	秩父広域森林組合	5	秩父市	浦山 39	6ウ	1.50	ひのき	46	10	531		定性	159.3	30%			
10310	秩父広域森林組合	5	秩父市	浦山 39	6エ	0.30	すぎ	50	10	138		定性	41.4	30%			
10311	秩父広域森林組合	5	秩父市	浦山 39	6オ	1.00	すぎ	47	10	436		定性	130.8	30%			
10312	秩父広域森林組合	5	秩父市	浦山 39	6カ	1.08	ひのき	47	10	391		定性	117.3	30%			
10313	秩父広域森林組合	5	秩父市	浦山 39	6キ	0.24	ひのき	45	9	83		定性	24.9	30%			
10314	秩父広域森林組合	5	秩父市	浦山 39	6ク	1.16	ひのき	45	9	403		定性	120.9	30%			
10315	秩父広域森林組合	5	秩父市	浦山 39	8イ	0.48	ひのき	46	10	170		定性	51.0	30%			
10316	秩父広域森林組合	5	秩父市	浦山 40	3ウ	0.94	ひのき	93	19	470		定性	141.0	30%			
10317	秩父広域森林組合	6	秩父市	浦山 41	1	11.16	すぎ	7	2	0		定性	0.0	30%			
10318	秩父広域森林組合	6	秩父市	浦山 41	4	6.62	すぎ	7	2	0		定性	0.0	30%			
10319	秩父広域森林組合	6	秩父市	浦山 42	9ア	0.60	すぎ	53	11	290		定性	87.0	30%			
10320	秩父広域森林組合	6	秩父市	浦山 42	9イ	1.00	すぎ	53	11	483		定性	144.9	30%			
10321	秩父広域森林組合	6	秩父市	浦山 42	9ウ	0.70	すぎ	53	11	338		定性	101.4	30%			
10322	秩父広域森林組合	6	秩父市	浦山 43	4イ	0.75	からまつ	93	19	326		定性	97.8	30%			
10323	秩父広域森林組合	6	秩父市	浦山 43	6	2.00	すぎ	59	12	1,028		定性	308.4	30%			
10324	秩父広域森林組合	6	秩父市	浦山 43	10ア	0.87	すぎ	56	12	433		定性	129.9	30%			
10325	秩父広域森林組合	6	秩父市	浦山 43	10ア	0.87	からまつ	56	12	331		定性	99.3	30%			
10326	秩父広域森林組合	6	秩父市	浦山 43	11ア	4.74	からまつ	61	13	1,877		定性	563.1	30%			
10327	秩父広域森林組合	6	秩父市	浦山 43	11ウ	0.50	すぎ	61	13	263		定性	78.9	30%			
10328	秩父広域森林組合	6	秩父市	浦山 43	12イ	0.02	すぎ	53	11	10		定性	3.0	30%			
10329	秩父広域森林組合	6	秩父市	浦山 44	1ア	0.98	すぎ	54	11	478		定性	143.4	30%			
10330	秩父広域森林組合	6	秩父市	浦山 44	1イ	1.46	ひのき	54	11	590		定性	177.0	30%			
10331	秩父広域森林組合	6	秩父市	浦山 44	2イ	0.09	すぎ	45	9	38		定性	11.4	30%			
10332	秩父広域森林組合	6	秩父市	浦山 44	2ウ	1.07	すぎ	44	9	440		定性	132.0	30%			
10333	秩父広域森林組合	6	秩父市	浦山 44	2エ	0.54	すぎ	54	11	264		定性	79.2	30%			
10334	秩父広域森林組合	6	秩父市	浦山 44	2オ	1.50	すぎ	54	11	732		定性	219.6	30%			
10335	秩父広域森林組合	6	秩父市	浦山 44	3ウ	4.72	ひのき	54	11	1,907		定性	572.1	30%			
10336	秩父広域森林組合	6	秩父市	浦山 44	4イ	6.38	ひのき	54	11	2,578		定性	773.4	30%			
10337	秩父広域森林組合	6	秩父市	浦山 44	6	6.28	すぎ	52	11	2,983		定性	894.9	30%			

番号	事業実施主体	事業実施年度（令和）	所在場所			間伐を実施する森林の現況						間伐の内容			対図番号（団地番号、林小班番号等）	交付金希望	備考
			市町村	林班	小班	面積（ha）	樹種	林齢	齢級	立木材積（m3）	摘要	間伐の方法	間伐立木材積(m3)	間伐率（材積率%）			
10338	秩父広域森林組合	6	秩父市	浦山 45	1	4.46	ひのき	55	11	1,820		定性	546.0	30%			
10339	秩父広域森林組合	6	秩父市	浦山 45	2ア	3.54	ひのき	55	11	1,444		定性	433.2	30%			
10340	秩父広域森林組合	6	秩父市	浦山 45	2イ	0.08	すぎ	45	9	34		定性	10.2	30%			
10341	秩父広域森林組合	6	秩父市	浦山 45	3ア	5.56	すぎ	51	11	2,602		定性	780.6	30%			
10342	秩父広域森林組合	6	秩父市	浦山 45	4ア	1.00	すぎ	50	10	459		定性	137.7	30%			
10343	秩父広域森林組合	6	秩父市	浦山 45	5イ	3.50	ひのき	51	11	1,358		定性	407.4	30%			
10344	秩父広域森林組合	7	秩父市	浦山 47	1ア	9.58	すぎ	56	12	4,771		定性	1,431.3	30%			
10345	秩父広域森林組合	7	秩父市	浦山 47	1イ	5.06	すぎ	54	11	2,469		定性	740.7	30%			
10346	秩父広域森林組合	7	秩父市	浦山 47	2	6.60	すぎ	56	12	3,287		定性	986.1	30%			
10347	秩父広域森林組合	7	秩父市	浦山 47	3	0.56	からまつ	63	13	225		定性	67.5	30%			
10348	秩父広域森林組合	7	秩父市	浦山 47	4	8.58	すぎ	57	12	4,324		定性	1,297.2	30%			
10349	秩父広域森林組合	7	秩父市	浦山 47	5	13.12	すぎ	57	12	6,612		定性	1,983.6	30%			
10350	秩父広域森林組合	7	秩父市	浦山 47	6	4.62	すぎ	60	12	2,402		定性	720.6	30%			
10351	秩父広域森林組合	7	秩父市	浦山 47	7	5.20	すぎ	58	12	2,647		定性	794.1	30%			
10352	秩父広域森林組合	7	秩父市	浦山 47	8	3.04	すぎ	58	12	1,547		定性	464.1	30%			
10353	秩父広域森林組合	7	秩父市	浦山 47	10イ	0.78	すぎ	56	12	388		定性	116.4	30%			
10354	秩父広域森林組合	7	秩父市	浦山 47	11	0.36	すぎ	60	12	187		定性	56.1	30%			
10355	秩父広域森林組合	7	秩父市	浦山 48	1ウ	0.26	からまつ	60	12	102		定性	30.6	30%			
10356	秩父広域森林組合	7	秩父市	浦山 48	1エ	1.06	すぎ	57	12	534		定性	160.2	30%			
10357	秩父広域森林組合	7	秩父市	浦山 48	2ア	0.30	ひのき	49	10	113		定性	33.9	30%			
10358	秩父広域森林組合	7	秩父市	浦山 48	2ウ	0.20	すぎ	56	12	100		定性	30.0	30%			
10359	秩父広域森林組合	7	秩父市	浦山 48	4イ	0.40	ひのき	59	12	172		定性	51.6	30%			
10360	秩父広域森林組合	7	秩父市	浦山 48	5	6.12	すぎ	62	13	3,244		定性	973.2	30%			
10361	秩父広域森林組合	7	秩父市	浦山 48	7イ	0.28	すぎ	62	13	148		定性	44.4	30%			
10362	秩父広域森林組合	7	秩父市	浦山 48	8イ	1.42	すぎ	62	13	753		定性	225.9	30%			
10363	秩父広域森林組合	7	秩父市	浦山 48	9イ	0.64	すぎ	62	13	339		定性	101.7	30%			
10364	秩父広域森林組合	7	秩父市	浦山 48	10	1.92	すぎ	65	13	1,046		定性	313.8	30%			
10365	秩父広域森林組合	7	秩父市	浦山 48	11イ	0.30	すぎ	62	13	159		定性	47.7	30%			
10366	秩父広域森林組合	7	秩父市	浦山 48	11ウ	0.05	すぎ	57	12	25		定性	7.5	30%			
10367	秩父広域森林組合	7	秩父市	浦山 49	2イ	2.30	すぎ	56	12	1,145		定性	343.5	30%			
10368	秩父広域森林組合	7	秩父市	浦山 49	3	1.84	すぎ	61	13	966		定性	289.8	30%			
10369	秩父広域森林組合	7	秩父市	浦山 49	4	1.54	すぎ	66	14	847		定性	254.1	30%			
10370	秩父広域森林組合	7	秩父市	浦山 49	5	0.55	すぎ	44	9	226		定性	67.8	30%			
10371	秩父広域森林組合	7	秩父市	浦山 49	5	0.23	ひのき	44	9	78		定性	23.4	30%			
10372	秩父広域森林組合	7	秩父市	浦山 49	6ア	0.24	すぎ	68	14	134		定性	40.2	30%			
10373	秩父広域森林組合	7	秩父市	浦山 49	7	0.98	すぎ	44	9	403		定性	120.9	30%			
10374	秩父広域森林組合	7	秩父市	浦山 49	7	0.42	ひのき	44	9	142		定性	42.6	30%			
10375	秩父広域森林組合	7	秩父市	浦山 49	8	0.77	すぎ	44	9	316		定性	94.8	30%			
10376	秩父広域森林組合	7	秩父市	浦山 49	8	0.33	ひのき	44	9	112		定性	33.6	30%			
10377	秩父広域森林組合	7	秩父市	浦山 49	9	0.33	すぎ	66	14	182		定性	54.6	30%			
10378	秩父広域森林組合	7	秩父市	浦山 49	11ア	0.40	ひのき	42	9	129		定性	38.7	30%			
10379	秩父広域森林組合	7	秩父市	浦山 49	11ア	0.26	すぎ	42	9	103		定性	30.9	30%			
10380	秩父広域森林組合	7	秩父市	浦山 49	11イ	1.46	ひのき	32	7	334		定性	100.2	30%			
10381	秩父広域森林組合	7	秩父市	浦山 49	12	0.82	すぎ	68	14	459		定性	137.7	30%			

番号	事業実施主体	事業実施年度（令和）	所在場所			間伐を実施する森林の現況						間伐の内容			対図番号（団地番号、林小班番号等）	交付金希望	備考
			市町村	林班	小班	面積（ha）	樹種	林齢	齢級	立木材積（m3）	摘要	間伐の方法	間伐立木材積(m3)	間伐率（材積率%）			
10382	秩父広域森林組合	7	秩父市	浦山 49	13ア	1.90	すぎ	35	7	621		定性	186.3	30%			
10383	秩父広域森林組合	7	秩父市	浦山 49	13イ	0.50	ひのき	73	15	246		定性	73.8	30%			
10384	秩父広域森林組合	7	秩父市	浦山 49	14ア	1.38	あかまつ	56	12	526		定性	157.8	30%			
10385	秩父広域森林組合	7	秩父市	浦山 49	14イ	4.22	すぎ	56	12	2,102		定性	630.6	30%			
10386	秩父広域森林組合	7	秩父市	浦山 49	15	1.72	すぎ	64	13	929		定性	278.7	30%			
10387	秩父広域森林組合	7	秩父市	浦山 50	2	0.64	からまつ	55	11	241		定性	72.3	30%			
10388	秩父広域森林組合	7	秩父市	浦山 50	3ア	0.87	ひのき	43	9	288		定性	86.4	30%			
10389	秩父広域森林組合	7	秩父市	浦山 50	3イ	0.34	ひのき	46	10	120		定性	36.0	30%			
10390	秩父広域森林組合	7	秩父市	浦山 50	3ウ	0.80	すぎ	60	12	416		定性	124.8	30%			
10391	秩父広域森林組合	7	秩父市	浦山 50	3エ	0.33	ひのき	44	9	112		定性	33.6	30%			
10392	秩父広域森林組合	7	秩父市	浦山 50	4	0.73	ひのき	45	9	253		定性	75.9	30%			
10393	秩父広域森林組合	7	秩父市	浦山 50	5ア	0.80	すぎ	68	14	448		定性	134.4	30%			
10394	秩父広域森林組合	7	秩父市	浦山 50	5イ	0.77	すぎ	45	9	323		定性	96.9	30%			
10395	秩父広域森林組合	7	秩父市	浦山 50	6ア	0.41	すぎ	55	11	203		定性	60.9	30%			
10396	秩父広域森林組合	7	秩父市	浦山 50	6イ	0.06	すぎ	88	18	35		定性	10.5	30%			
10397	秩父広域森林組合	7	秩父市	浦山 50	6ウ	0.27	ひのき	53	11	107		定性	32.1	30%			
10398	秩父広域森林組合	7	秩父市	浦山 50	6ウ	0.07	すぎ	63	13	37		定性	11.1	30%			
10399	秩父広域森林組合	7	秩父市	浦山 50	8イ	0.21	からまつ	63	13	84		定性	25.2	30%			
10400	秩父広域森林組合	7	秩父市	浦山 50	9	0.17	すぎ	63	13	91		定性	27.3	30%			
10401	秩父広域森林組合	7	秩父市	浦山 50	11ア	0.50	すぎ	51	11	234		定性	70.2	30%			
10402	秩父広域森林組合	7	秩父市	浦山 50	11ウ	0.30	すぎ	51	11	140		定性	42.0	30%			
10403	秩父広域森林組合	7	秩父市	浦山 50	11エ	0.20	すぎ	51	11	94		定性	28.2	30%			
10404	秩父広域森林組合	7	秩父市	浦山 50	12ア	0.16	ひのき	46	10	57		定性	17.1	30%			
10405	秩父広域森林組合	7	秩父市	浦山 50	12イ	0.35	ひのき	43	9	116		定性	34.8	30%			
10406	秩父広域森林組合	7	秩父市	浦山 50	13	1.79	からまつ	63	13	720		定性	216.0	30%			
10407	秩父広域森林組合	7	秩父市	浦山 50	14ア	0.13	ひのき	48	10	48		定性	14.4	30%			
10408	秩父広域森林組合	7	秩父市	浦山 50	14イ	1.28	ひのき	56	12	529		定性	158.7	30%			
10409	秩父広域森林組合	7	秩父市	浦山 50	15	2.67	すぎ	56	12	1,330		定性	399.0	30%			
10410	秩父広域森林組合	7	秩父市	浦山 50	16イ	0.25	ひのき	78	16	125		定性	37.5	30%			
10411	秩父広域森林組合	7	秩父市	浦山 50	17ア	0.10	ひのき	44	9	34		定性	10.2	30%			
10412	秩父広域森林組合	7	秩父市	浦山 50	17イ	2.53	すぎ	67	14	1,404		定性	421.2	30%			
10413	秩父広域森林組合	7	秩父市	浦山 50	17エ	0.78	からまつ	67	14	323		定性	96.9	30%			
10414	秩父広域森林組合	7	秩父市	浦山 50	18	1.92	すぎ	60	12	998		定性	299.4	30%			
10415	秩父広域森林組合	7	秩父市	浦山 50	21	0.84	すぎ	66	14	462		定性	138.6	30%			
10416	秩父広域森林組合	7	秩父市	浦山 50	22	0.51	すぎ	49	10	230		定性	69.0	30%			
10417	秩父広域森林組合	7	秩父市	浦山 50	23ア	1.14	すぎ	40	8	430		定性	129.0	30%			
10418	秩父広域森林組合	7	秩父市	浦山 50	23イ	0.15	ひのき	40	8	46		定性	13.8	30%			
10419	秩父広域森林組合	7	秩父市	浦山 50	24	0.13	すぎ	40	8	49		定性	14.7	30%			
10420	秩父広域森林組合	7	秩父市	浦山 50	25ア	0.19	ひのき	148	30	95		定性	28.5	30%			
10421	秩父広域森林組合	7	秩父市	浦山 50	25イ	0.07	ひのき	47	10	25		定性	7.5	30%			
10422	秩父広域森林組合	7	秩父市	浦山 51	1ア	0.08	ひのき	63	13	36		定性	10.8	30%			
10423	秩父広域森林組合	7	秩父市	浦山 51	1イ	0.08	すぎ	63	13	43		定性	12.9	30%			
10424	秩父広域森林組合	7	秩父市	浦山 51	2	0.54	すぎ	61	13	284		定性	85.2	30%			
10425	秩父広域森林組合	7	秩父市	浦山 51	4	0.10	すぎ	63	13	54		定性	16.2	30%			

番号	事業実施主体	事業実施年度（令和）	所在場所			間伐を実施する森林の現況						間伐の内容			対図番号（団地番号、林小班番号等）	交付金希望	備考
			市町村	林班	小班	面積（ha）	樹種	林齢	齢級	立木材積（m3）	摘要	間伐の方法	間伐立木材積(m3)	間伐率（材積率%）			
10426	秩父広域森林組合	7	秩父市	浦山 51	5ア	0.05	からまつ	61	13	20		定性	6.0	30%			
10427	秩父広域森林組合	7	秩父市	浦山 51	5イ	0.49	ひのき	56	12	202		定性	60.6	30%			
10428	秩父広域森林組合	7	秩父市	浦山 51	7ア	0.10	すぎ	48	10	44		定性	13.2	30%			
10429	秩父広域森林組合	7	秩父市	浦山 51	7イ	0.17	ひのき	48	10	63		定性	18.9	30%			
10430	秩父広域森林組合	7	秩父市	浦山 51	9	1.08	すぎ	54	11	527		定性	158.1	30%			
10431	秩父広域森林組合	7	秩父市	浦山 51	10ア	0.74	すぎ	55	11	366		定性	109.8	30%			
10432	秩父広域森林組合	7	秩父市	浦山 51	10イ	0.20	すぎ	54	11	98		定性	29.4	30%			
10433	秩父広域森林組合	7	秩父市	浦山 51	11ア	0.09	すぎ	93	19	53		定性	15.9	30%			
10434	秩父広域森林組合	7	秩父市	浦山 51	11イ	0.04	すぎ	78	16	24		定性	7.2	30%			
10435	秩父広域森林組合	7	秩父市	浦山 51	11ウ	0.03	すぎ	58	12	15		定性	4.5	30%			
10436	秩父広域森林組合	7	秩父市	浦山 51	12	0.20	すぎ	57	12	101		定性	30.3	30%			
10437	秩父広域森林組合	7	秩父市	浦山 51	13	0.50	すぎ	78	16	295		定性	88.5	30%			
10438	秩父広域森林組合	7	秩父市	浦山 51	14	0.22	すぎ	61	13	116		定性	34.8	30%			
10439	秩父広域森林組合	7	秩父市	浦山 51	15	0.36	すぎ	59	12	185		定性	55.5	30%			
10440	秩父広域森林組合	7	秩父市	浦山 51	16	0.26	ひのき	46	10	92		定性	27.6	30%			
10441	秩父広域森林組合	7	秩父市	浦山 51	17イ	0.18	すぎ	63	13	96		定性	28.8	30%			
10442	秩父広域森林組合	7	秩父市	浦山 51	17ウ	0.23	すぎ	88	18	136		定性	40.8	30%			
10443	秩父広域森林組合	7	秩父市	浦山 51	17エ	0.17	すぎ	59	12	87		定性	26.1	30%			
10444	秩父広域森林組合	7	秩父市	浦山 51	18	0.06	すぎ	55	11	30		定性	9.0	30%			
10445	秩父広域森林組合	7	秩父市	浦山 51	19	0.38	すぎ	61	13	200		定性	60.0	30%			
10446	秩父広域森林組合	7	秩父市	浦山 51	20	0.16	すぎ	73	15	93		定性	27.9	30%			
10447	秩父広域森林組合	7	秩父市	浦山 51	21	0.22	すぎ	63	13	118		定性	35.4	30%			
10448	秩父広域森林組合	7	秩父市	浦山 51	22ア	0.16	すぎ	53	11	77		定性	23.1	30%			
10449	秩父広域森林組合	7	秩父市	浦山 51	22イ	0.30	すぎ	66	14	165		定性	49.5	30%			
10450	秩父広域森林組合	7	秩父市	浦山 51	23ア	0.30	すぎ	59	12	154		定性	46.2	30%			
10451	秩父広域森林組合	7	秩父市	浦山 51	23イ	0.28	さわら	53	11	135		定性	40.5	30%			
10452	秩父広域森林組合	7	秩父市	浦山 51	24	0.30	すぎ	60	12	156		定性	46.8	30%			
10453	秩父広域森林組合	8	秩父市	浦山 52	1	1.20	すぎ	60	12	624		定性	187.2	30%			
10454	秩父広域森林組合	8	秩父市	浦山 52	2	0.33	すぎ	60	12	172		定性	51.6	30%			
10455	秩父広域森林組合	8	秩父市	浦山 52	3	0.26	ひのき	73	15	128		定性	38.4	30%			
10456	秩父広域森林組合	8	秩父市	浦山 52	4	0.24	すぎ	88	18	142		定性	42.6	30%			
10457	秩父広域森林組合	8	秩父市	浦山 52	5	4.67	すぎ	66	14	2,569		定性	770.7	30%			
10458	秩父広域森林組合	8	秩父市	浦山 52	6	0.63	すぎ	61	13	331		定性	99.3	30%			
10459	秩父広域森林組合	8	秩父市	浦山 52	7	3.03	すぎ	66	14	1,667		定性	500.1	30%			
10460	秩父広域森林組合	8	秩父市	浦山 52	8	0.43	すぎ	66	14	237		定性	71.1	30%			
10461	秩父広域森林組合	8	秩父市	浦山 52	9	0.14	すぎ	59	12	72		定性	21.6	30%			
10462	秩父広域森林組合	8	秩父市	浦山 52	10ア	0.50	すぎ	51	11	234		定性	70.2	30%			
10463	秩父広域森林組合	8	秩父市	浦山 52	10イ	0.45	すぎ	88	18	266		定性	79.8	30%			
10464	秩父広域森林組合	8	秩父市	浦山 52	10イ	0.05	ひのき	88	18	25		定性	7.5	30%			
10465	秩父広域森林組合	8	秩父市	浦山 52	10ウ	0.34	すぎ	59	12	175		定性	52.5	30%			
10466	秩父広域森林組合	8	秩父市	浦山 52	11ア	0.15	すぎ	68	14	84		定性	25.2	30%			
10467	秩父広域森林組合	8	秩父市	浦山 52	11イ	0.28	すぎ	68	14	157		定性	47.1	30%			
10468	秩父広域森林組合	8	秩父市	浦山 52	12	0.82	すぎ	68	14	459		定性	137.7	30%			
10469	秩父広域森林組合	8	秩父市	浦山 52	13	3.04	すぎ	68	14	1,702		定性	510.6	30%			

番号	事業実施主体	事業実施年度（令和）	所在場所			間伐を実施する森林の現況						間伐の内容			対図番号（団地番号、林小班番号等）	交付金希望	備考
			市町村	林班	小班	面積（ha）	樹種	林齢	齢級	立木材積（m3）	摘要	間伐の方法	間伐立木材積(m3)	間伐率（材積率%）			
10470	秩父広域森林組合	8	秩父市	浦山 52	14ア	1.38	すぎ	55	11	682		定性	204.6	30%			
10471	秩父広域森林組合	8	秩父市	浦山 52	14イ	0.48	すぎ	78	16	283		定性	84.9	30%			
10472	秩父広域森林組合	8	秩父市	浦山 52	15ア	3.21	すぎ	41	9	1,239		定性	371.7	30%			
10473	秩父広域森林組合	8	秩父市	浦山 52	16ア	0.15	すぎ	60	12	78		定性	23.4	30%			
10474	秩父広域森林組合	8	秩父市	浦山 52	17	2.67	すぎ	66	14	1,469		定性	440.7	30%			
10475	秩父広域森林組合	8	秩父市	浦山 52	18	0.68	ひのき	93	19	340		定性	102.0	30%			
10476	秩父広域森林組合	8	秩父市	浦山 52	19	2.08	すぎ	68	14	1,165		定性	349.5	30%			
10477	秩父広域森林組合	8	秩父市	浦山 52	20	3.99	すぎ	68	14	2,234		定性	670.2	30%			
10478	秩父広域森林組合	8	秩父市	浦山 52	21ア	0.80	すぎ	50	10	367		定性	110.1	30%			
10479	秩父広域森林組合	8	秩父市	浦山 52	21イ	0.30	すぎ	88	18	177		定性	53.1	30%			
10480	秩父広域森林組合	8	秩父市	浦山 52	21イ	0.30	ひのき	88	18	150		定性	45.0	30%			
10481	秩父広域森林組合	8	秩父市	浦山 52	21ウ	0.40	すぎ	50	10	184		定性	55.2	30%			
10482	秩父広域森林組合	8	秩父市	浦山 52	21オ	2.23	すぎ	50	10	1,024		定性	307.2	30%			
10483	秩父広域森林組合	8	秩父市	浦山 52	22	2.14	すぎ	73	15	1,245		定性	373.5	30%			
10484	秩父広域森林組合	8	秩父市	浦山 52	23ア	0.40	すぎ	48	10	177		定性	53.1	30%			
10485	秩父広域森林組合	8	秩父市	浦山 52	23イ	1.42	ひのき	48	10	524		定性	157.2	30%			
10486	秩父広域森林組合	8	秩父市	浦山 52	24ア	0.76	すぎ	72	15	439		定性	131.7	30%			
10487	秩父広域森林組合	8	秩父市	浦山 52	24イ	1.85	ひのき	27	6	339		定性	101.7	30%			
10488	秩父広域森林組合	8	秩父市	浦山 53	2ア	0.58	すぎ	57	12	292		定性	87.6	30%			
10489	秩父広域森林組合	8	秩父市	浦山 53	2イ	0.57	ひのき	57	12	239		定性	71.7	30%			
10490	秩父広域森林組合	8	秩父市	浦山 53	3	0.63	ひのき	65	13	289		定性	86.7	30%			
10491	秩父広域森林組合	8	秩父市	浦山 53	4	1.32	ひのき	65	13	605		定性	181.5	30%			
10492	秩父広域森林組合	8	秩父市	浦山 53	5ア	0.27	すぎ	57	12	136		定性	40.8	30%			
10493	秩父広域森林組合	8	秩父市	浦山 53	5イ	0.27	ひのき	57	12	113		定性	33.9	30%			
10494	秩父広域森林組合	8	秩父市	浦山 53	7	3.70	すぎ	66	14	2,035		定性	610.5	30%			
10495	秩父広域森林組合	8	秩父市	浦山 53	8ア	0.82	すぎ	58	12	417		定性	125.1	30%			
10496	秩父広域森林組合	8	秩父市	浦山 53	8イ	0.81	ひのき	58	12	344		定性	103.2	30%			
10497	秩父広域森林組合	8	秩父市	浦山 53	9ア	0.23	すぎ	58	12	117		定性	35.1	30%			
10498	秩父広域森林組合	8	秩父市	浦山 53	9イ	0.22	ひのき	58	12	94		定性	28.2	30%			
10499	秩父広域森林組合	8	秩父市	浦山 53	12ア	1.27	ひのき	65	13	582		定性	174.6	30%			
10500	秩父広域森林組合	8	秩父市	浦山 53	12イ	1.27	からまつ	54	11	475		定性	142.5	30%			
10501	秩父広域森林組合	8	秩父市	浦山 53	13ア	0.71	ひのき	65	13	325		定性	97.5	30%			
10502	秩父広域森林組合	8	秩父市	浦山 53	13イ	0.70	からまつ	52	11	256		定性	76.8	30%			
10503	秩父広域森林組合	8	秩父市	浦山 53	14	0.36	すぎ	66	14	198		定性	59.4	30%			
10504	秩父広域森林組合	8	秩父市	浦山 53	17	1.88	すぎ	66	14	1,034		定性	310.2	30%			
10505	秩父広域森林組合	8	秩父市	浦山 53	18ア	0.90	すぎ	64	13	486		定性	145.8	30%			
10506	秩父広域森林組合	8	秩父市	浦山 53	18イ	0.89	ひのき	64	13	403		定性	120.9	30%			
10507	秩父広域森林組合	8	秩父市	浦山 53	19ア	0.50	すぎ	60	12	260		定性	78.0	30%			
10508	秩父広域森林組合	8	秩父市	浦山 53	19イ	0.50	ひのき	60	12	218		定性	65.4	30%			
10509	秩父広域森林組合	8	秩父市	浦山 53	20ア	1.10	すぎ	59	12	565		定性	169.5	30%			
10510	秩父広域森林組合	8	秩父市	浦山 53	20イ	1.10	ひのき	59	12	473		定性	141.9	30%			
10511	秩父広域森林組合	8	秩父市	浦山 53	21	0.09	ひのき	58	12	38		定性	11.4	30%			
10512	秩父広域森林組合	8	秩父市	浦山 54	11イ	1.12	ひのき	29	6	226		定性	67.8	30%			
10513	秩父広域森林組合	8	秩父市	浦山 54	11ウ	0.52	ひのき	30	6	109		定性	32.7	30%			

番号	事業実施主体	事業実施年度（令和）	所在場所			間伐を実施する森林の現況						間伐の内容			対図番号（団地番号、林小班番号等）	交付金希望	備考
			市町村	林班	小班	面積（ha）	樹種	林齢	齢級	立木材積（m3）	摘要	間伐の方法	間伐立木材積(m3)	間伐率（材積率%）			
10514	秩父広域森林組合	8	秩父市	浦山 54	12ア	1.10	ひのき	29	6	222		定性	66.6	30%			
10515	秩父広域森林組合	8	秩父市	浦山 54	12エ	0.80	ひのき	37	8	222		定性	66.6	30%			
10516	秩父広域森林組合	8	秩父市	浦山 54	12オ	2.92	ひのき	36	8	788		定性	236.4	30%			
10517	秩父広域森林組合	8	秩父市	浦山 54	13ア	1.82	ひのき	36	8	491		定性	147.3	30%			
10518	秩父広域森林組合	8	秩父市	浦山 54	13ア	1.22	すぎ	36	8	411		定性	123.3	30%			
10519	秩父広域森林組合	8	秩父市	浦山 54	13エ	0.90	すぎ	36	8	303		定性	90.9	30%			
10520	秩父広域森林組合	8	秩父市	浦山 54	14ア	1.84	ひのき	38	8	526		定性	157.8	30%			
10521	秩父広域森林組合	8	秩父市	浦山 54	14ア	0.46	すぎ	38	8	165		定性	49.5	30%			
10522	秩父広域森林組合	8	秩父市	浦山 54	14イ	1.92	すぎ	36	8	647		定性	194.1	30%			
10523	秩父広域森林組合	8	秩父市	浦山 54	14イ	0.48	ひのき	36	8	130		定性	39.0	30%			
10524	秩父広域森林組合	8	秩父市	浦山 54	15	3.94	ひのき	88	18	1,970		定性	591.0	30%			
10525	秩父広域森林組合	8	秩父市	浦山 54	17	1.48	すぎ	88	18	873		定性	261.9	30%			
10526	秩父広域森林組合	8	秩父市	浦山 54	18	1.33	ひのき	38	8	380		定性	114.0	30%			
10527	秩父広域森林組合	8	秩父市	浦山 54	18	0.33	すぎ	38	8	118		定性	35.4	30%			
10528	秩父広域森林組合	8	秩父市	浦山 55	1ア	1.50	すぎ	50	10	689		定性	206.7	30%			
10529	秩父広域森林組合	8	秩父市	浦山 55	1イ	3.30	すぎ	47	10	1,439		定性	431.7	30%			
10530	秩父広域森林組合	8	秩父市	浦山 55	1ウ	0.38	ひのき	47	10	138		定性	41.4	30%			
10531	秩父広域森林組合	8	秩父市	浦山 55	1オ	2.64	すぎ	58	12	1,344		定性	403.2	30%			
10532	秩父広域森林組合	8	秩父市	浦山 55	3イ	3.57	すぎ	78	16	2,106		定性	631.8	30%			
10533	秩父広域森林組合	8	秩父市	浦山 55	4	0.70	すぎ	61	13	368		定性	110.4	30%			
10534	秩父広域森林組合	8	秩父市	浦山 55	5	0.92	すぎ	56	12	458		定性	137.4	30%			
10535	秩父広域森林組合	8	秩父市	浦山 55	6	3.70	すぎ	56	12	1,843		定性	552.9	30%			
10536	秩父広域森林組合	8	秩父市	浦山 55	7ア	0.05	すぎ	46	10	21		定性	6.3	30%			
10537	秩父広域森林組合	8	秩父市	浦山 55	7イ	0.62	ひのき	46	10	219		定性	65.7	30%			
10538	秩父広域森林組合	8	秩父市	浦山 55	8ア	0.40	すぎ	63	13	214		定性	64.2	30%			
10539	秩父広域森林組合	8	秩父市	浦山 55	8イ	0.24	ひのき	56	12	99		定性	29.7	30%			
10540	秩父広域森林組合	8	秩父市	浦山 55	9ア	1.14	すぎ	48	10	505		定性	151.5	30%			
10541	秩父広域森林組合	8	秩父市	浦山 55	9イ	2.41	ひのき	48	10	889		定性	266.7	30%			
10542	秩父広域森林組合	8	秩父市	浦山 55	9ウ	0.85	ひのき	44	9	288		定性	86.4	30%			
10543	秩父広域森林組合	8	秩父市	浦山 56	1	1.58	すぎ	93	19	932		定性	279.6	30%			
10544	秩父広域森林組合	8	秩父市	浦山 56	2ア	0.46	すぎ	93	19	271		定性	81.3	30%			
10545	秩父広域森林組合	8	秩父市	浦山 56	2イ	0.31	すぎ	48	10	137		定性	41.1	30%			
10546	秩父広域森林組合	8	秩父市	浦山 56	2エ	0.20	すぎ	93	19	118		定性	35.4	30%			
10547	秩父広域森林組合	8	秩父市	浦山 56	2オ	1.15	ひのき	43	9	381		定性	114.3	30%			
10548	秩父広域森林組合	8	秩父市	浦山 56	2カ	0.76	ひのき	40	8	232		定性	69.6	30%			
10549	秩父広域森林組合	8	秩父市	浦山 56	2キ	0.81	すぎ	39	8	297		定性	89.1	30%			
10550	秩父広域森林組合	8	秩父市	浦山 56	2キ	0.54	ひのき	39	8	159		定性	47.7	30%			
10551	秩父広域森林組合	8	秩父市	浦山 56	2ク	0.90	ひのき	38	8	257		定性	77.1	30%			
10552	秩父広域森林組合	8	秩父市	浦山 56	2ク	0.22	すぎ	38	8	79		定性	23.7	30%			
10553	秩父広域森林組合	8	秩父市	浦山 56	3	2.42	すぎ	53	11	1,169		定性	350.7	30%			
10554	秩父広域森林組合	8	秩父市	浦山 56	4ア	0.72	すぎ	65	13	392		定性	117.6	30%			
10555	秩父広域森林組合	8	秩父市	浦山 56	4イ	0.10	すぎ	45	9	42		定性	12.6	30%			
10556	秩父広域森林組合	8	秩父市	浦山 56	4ウ	0.30	ひのき	45	9	104		定性	31.2	30%			
10557	秩父広域森林組合	8	秩父市	浦山 56	5	1.40	すぎ	61	13	735		定性	220.5	30%			

番号	事業実施主体	事業実施年度（令和）	所在場所			間伐を実施する森林の現況						間伐の内容			対図番号（団地番号、林小班番号等）	交付金希望	備考
			市町村	林班	小班	面積（ha）	樹種	林齢	齢級	立木材積（m3）	摘要	間伐の方法	間伐立木材積(m3)	間伐率（材積率%）			
10558	秩父広域森林組合	8	秩父市	浦山 56	6ア	0.52	すぎ	46	10	223		定性	66.9	30%			
10559	秩父広域森林組合	8	秩父市	浦山 56	6イ	7.34	すぎ	88	18	4,331		定性	1,299.3	30%			
10560	秩父広域森林組合	8	秩父市	浦山 56	6ウ	7.86	さわら	88	18	4,637		定性	1,391.1	30%			
10561	秩父広域森林組合	8	秩父市	浦山 56	6エ	0.02	すぎ	62	13	11		定性	3.3	30%			
10562	秩父広域森林組合	8	秩父市	浦山 56	6オ	0.50	すぎ	64	13	270		定性	81.0	30%			
10563	秩父広域森林組合	8	秩父市	浦山 56	6カ	1.20	すぎ	64	13	648		定性	194.4	30%			
10564	秩父広域森林組合	8	秩父市	浦山 56	6キ	0.24	すぎ	64	13	130		定性	39.0	30%			
10565	秩父広域森林組合	8	秩父市	浦山 57	1	1.46	すぎ	44	9	600		定性	180.0	30%			
10566	秩父広域森林組合	8	秩父市	浦山 57	4イ	2.00	すぎ	51	11	936		定性	280.8	30%			
10567	秩父広域森林組合	8	秩父市	浦山 57	4ウ	0.73	ひのき	41	9	229		定性	68.7	30%			
10568	秩父広域森林組合	8	秩父市	浦山 58	2ア	0.34	ひのき	46	10	120		定性	36.0	30%			
10569	秩父広域森林組合	8	秩父市	浦山 58	4ア	1.14	からまつ	55	11	430		定性	129.0	30%			
10570	秩父広域森林組合	8	秩父市	浦山 58	5ア	4.14	からまつ	55	11	1,561		定性	468.3	30%			
10571	秩父広域森林組合	8	秩父市	浦山 58	5イ	6.16	すぎ	61	13	3,234		定性	970.2	30%			
10572	秩父広域森林組合	8	秩父市	浦山 58	5ウ	0.58	すぎ	68	14	325		定性	97.5	30%			
10573	秩父広域森林組合	8	秩父市	浦山 58	6	1.00	ひのき	55	11	408		定性	122.4	30%			
10574	秩父広域森林組合	8	秩父市	浦山 58	7	1.36	すぎ	63	13	728		定性	218.4	30%			
10575	秩父広域森林組合	8	秩父市	浦山 58	8ア	0.20	すぎ	52	11	95		定性	28.5	30%			
10576	秩父広域森林組合	8	秩父市	浦山 58	8イ	0.20	すぎ	47	10	87		定性	26.1	30%			
10577	秩父広域森林組合	8	秩父市	浦山 58	8ウ	0.62	ひのき	47	10	224		定性	67.2	30%			
10578	秩父広域森林組合	8	秩父市	浦山 58	8エ	0.30	すぎ	61	13	158		定性	47.4	30%			
10579	秩父広域森林組合	8	秩父市	浦山 58	9ア	0.59	すぎ	49	10	266		定性	79.8	30%			
10580	秩父広域森林組合	8	秩父市	浦山 58	9イ	0.35	すぎ	75	15	207		定性	62.1	30%			
10581	秩父広域森林組合	8	秩父市	浦山 58	10	0.08	ひのき	73	15	39		定性	11.7	30%			
10582	秩父広域森林組合	8	秩父市	浦山 58	11	1.08	すぎ	83	17	637		定性	191.1	30%			
10583	秩父広域森林組合	8	秩父市	浦山 58	12イ	0.16	すぎ	118	24	94		定性	28.2	30%			
10584	秩父広域森林組合	8	秩父市	浦山 58	15ア	0.60	からまつ	55	11	226		定性	67.8	30%			
10585	秩父広域森林組合	8	秩父市	浦山 58	15イ	0.40	ひのき	58	12	170		定性	51.0	30%			
10586	秩父広域森林組合	9	秩父市	浦山 60	2	2.58	ひのき	93	19	1,290		定性	387.0	30%			
10587	秩父広域森林組合	9	秩父市	浦山 60	3	3.96	すぎ	61	13	2,079		定性	623.7	30%			
10588	秩父広域森林組合	9	秩父市	浦山 60	4	0.76	すぎ	56	12	378		定性	113.4	30%			
10589	秩父広域森林組合	9	秩父市	浦山 60	5	1.62	すぎ	56	12	807		定性	242.1	30%			
10590	秩父広域森林組合	9	秩父市	浦山 60	6ア	3.42	すぎ	63	13	1,830		定性	549.0	30%			
10591	秩父広域森林組合	9	秩父市	浦山 60	6イ	0.54	ひのき	39	8	159		定性	47.7	30%			
10592	秩父広域森林組合	9	秩父市	浦山 60	6イ	0.06	すぎ	39	8	22		定性	6.6	30%			
10593	秩父広域森林組合	9	秩父市	浦山 60	7	1.46	すぎ	50	10	670		定性	201.0	30%			
10594	秩父広域森林組合	9	秩父市	浦山 61	3	0.30	すぎ	57	12	151		定性	45.3	30%			
10595	秩父広域森林組合	9	秩父市	浦山 61	4ア	1.03	すぎ	59	12	529		定性	158.7	30%			
10596	秩父広域森林組合	9	秩父市	浦山 61	4イ	0.79	すぎ	56	12	393		定性	117.9	30%			
10597	秩父広域森林組合	9	秩父市	浦山 61	5	0.24	すぎ	60	12	125		定性	37.5	30%			
10598	秩父広域森林組合	9	秩父市	浦山 61	6ア	0.23	すぎ	53	11	111		定性	33.3	30%			
10599	秩父広域森林組合	9	秩父市	浦山 61	6イ	0.48	ひのき	46	10	170		定性	51.0	30%			
10600	秩父広域森林組合	9	秩父市	浦山 61	6ウ	0.60	すぎ	51	11	281		定性	84.3	30%			
10601	秩父広域森林組合	9	秩父市	浦山 61	7	1.80	すぎ	57	12	907		定性	272.1	30%			

番号	事業実施主体	事業実施年度（令和）	所在場所			間伐を実施する森林の現況						間伐の内容			対図番号（団地番号、林小班番号等）	交付金希望	備考
			市町村	林班	小班	面積（ha）	樹種	林齢	齢級	立木材積（m3）	摘要	間伐の方法	間伐立木材積(m3)	間伐率（材積率%）			
10602	秩父広域森林組合	9	秩父市	浦山 61	8ア	0.18	すぎ	57	12	91		定性	27.3	30%			
10603	秩父広域森林組合	9	秩父市	浦山 61	8イ	1.20	すぎ	61	13	630		定性	189.0	30%			
10604	秩父広域森林組合	9	秩父市	浦山 61	9ア	0.60	すぎ	65	13	327		定性	98.1	30%			
10605	秩父広域森林組合	9	秩父市	浦山 61	9イ	0.10	すぎ	56	12	50		定性	15.0	30%			
10606	秩父広域森林組合	9	秩父市	浦山 61	9ウ	0.60	すぎ	24	5	121		定性	36.3	30%			
10607	秩父広域森林組合	9	秩父市	浦山 61	12ア	1.14	すぎ	64	13	616		定性	184.8	30%			
10608	秩父広域森林組合	9	秩父市	浦山 61	12イ	0.20	すぎ	56	12	100		定性	30.0	30%			
10609	秩父広域森林組合	9	秩父市	浦山 61	12ウ	0.14	すぎ	68	14	78		定性	23.4	30%			
10610	秩父広域森林組合	9	秩父市	浦山 61	13ア	0.92	すぎ	56	12	458		定性	137.4	30%			
10611	秩父広域森林組合	9	秩父市	浦山 61	13イ	0.50	あかまつ	53	11	185		定性	55.5	30%			
10612	秩父広域森林組合	9	秩父市	浦山 61	14	1.98	すぎ	56	12	986		定性	295.8	30%			
10613	秩父広域森林組合	9	秩父市	浦山 61	16ア	0.26	すぎ	46	10	111		定性	33.3	30%			
10614	秩父広域森林組合	9	秩父市	浦山 61	16イ	0.10	すぎ	45	9	42		定性	12.6	30%			
10615	秩父広域森林組合	9	秩父市	浦山 61	19ア	0.24	すぎ	67	14	133		定性	39.9	30%			
10616	秩父広域森林組合	9	秩父市	浦山 61	20ア	0.38	すぎ	49	10	171		定性	51.3	30%			
10617	秩父広域森林組合	9	秩父市	浦山 61	21	0.20	すぎ	63	13	107		定性	32.1	30%			
10618	秩父広域森林組合	9	秩父市	浦山 61	22	0.62	すぎ	63	13	332		定性	99.6	30%			
10619	秩父広域森林組合	9	秩父市	浦山 61	23ア	0.30	すぎ	70	14	171		定性	51.3	30%			
10620	秩父広域森林組合	9	秩父市	浦山 61	23イ	0.14	ひのき	70	14	67		定性	20.1	30%			
10621	秩父広域森林組合	9	秩父市	浦山 61	24	0.46	すぎ	58	12	234		定性	70.2	30%			
10622	秩父広域森林組合	9	秩父市	浦山 61	25	0.19	すぎ	52	11	90		定性	27.0	30%			
10623	秩父広域森林組合	9	秩父市	浦山 61	26イ	0.29	すぎ	53	11	140		定性	42.0	30%			
10624	秩父広域森林組合	9	秩父市	浦山 61	26ウ	0.10	すぎ	57	12	50		定性	15.0	30%			
10625	秩父広域森林組合	9	秩父市	浦山 61	28	0.70	すぎ	64	13	378		定性	113.4	30%			
10626	秩父広域森林組合	9	秩父市	浦山 61	29ア	0.30	すぎ	45	9	126		定性	37.8	30%			
10627	秩父広域森林組合	9	秩父市	浦山 61	29イ	0.14	ひのき	45	9	49		定性	14.7	30%			
10628	秩父広域森林組合	9	秩父市	浦山 61	30	0.82	すぎ	70	14	467		定性	140.1	30%			
10629	秩父広域森林組合	9	秩父市	浦山 61	31ア	0.30	すぎ	57	12	151		定性	45.3	30%			
10630	秩父広域森林組合	9	秩父市	浦山 61	33	0.48	すぎ	57	12	242		定性	72.6	30%			
10631	秩父広域森林組合	9	秩父市	浦山 61	34	0.42	すぎ	56	12	209		定性	62.7	30%			
10632	秩父広域森林組合	9	秩父市	浦山 61	35	0.56	すぎ	56	12	279		定性	83.7	30%			
10633	秩父広域森林組合	9	秩父市	浦山 61	36	1.24	すぎ	53	11	599		定性	179.7	30%			
10634	秩父広域森林組合	9	秩父市	浦山 61	37ア	0.33	すぎ	49	10	149		定性	44.7	30%			
10635	秩父広域森林組合	9	秩父市	浦山 61	38	0.56	すぎ	66	14	308		定性	92.4	30%			
10636	秩父広域森林組合	9	秩父市	浦山 61	39ア	0.46	すぎ	68	14	258		定性	77.4	30%			
10637	秩父広域森林組合	9	秩父市	浦山 61	39イ	0.34	すぎ	60	12	177		定性	53.1	30%			
10638	秩父広域森林組合	9	秩父市	浦山 61	39ウ	0.23	すぎ	55	11	114		定性	34.2	30%			
10639	秩父広域森林組合	9	秩父市	浦山 61	40イ	0.22	すぎ	63	13	118		定性	35.4	30%			
10640	秩父広域森林組合	9	秩父市	浦山 61	41	0.44	すぎ	58	12	224		定性	67.2	30%			
10641	秩父広域森林組合	9	秩父市	浦山 61	42	0.64	すぎ	68	14	358		定性	107.4	30%			
10642	秩父広域森林組合	9	秩父市	浦山 61	43	0.08	すぎ	68	14	45		定性	13.5	30%			
10643	秩父広域森林組合	9	秩父市	浦山 61	44ア	0.18	すぎ	49	10	81		定性	24.3	30%			
10644	秩父広域森林組合	9	秩父市	浦山 61	45ア	0.05	すぎ	57	12	25		定性	7.5	30%			
10645	秩父広域森林組合	9	秩父市	浦山 61	45イ	0.09	すぎ	46	10	39		定性	11.7	30%			

番号	事業実施主体	事業実施年度（令和）	所在場所			間伐を実施する森林の現況						間伐の内容			対図番号（団地番号、林小班番号等）	交付金希望	備考
			市町村	林班	小班	面積（ha）	樹種	林齢	齢級	立木材積（m3）	摘要	間伐の方法	間伐立木材積(m3)	間伐率（材積率%）			
10646	秩父広域森林組合	9	秩父市	浦山 61	45ウ	0.26	すぎ	66	14	143		定性	42.9	30%			
10647	秩父広域森林組合	9	秩父市	浦山 61	47ア	0.20	すぎ	65	13	109		定性	32.7	30%			
10648	秩父広域森林組合	9	秩父市	浦山 61	47イ	0.22	すぎ	56	12	110		定性	33.0	30%			
10649	秩父広域森林組合	9	秩父市	浦山 61	48ア	0.34	ひのき	46	10	120		定性	36.0	30%			
10650	秩父広域森林組合	9	秩父市	浦山 61	48イ	1.24	すぎ	68	14	694		定性	208.2	30%			
10651	秩父広域森林組合	9	秩父市	浦山 61	48ウ	0.10	ひのき	68	14	47		定性	14.1	30%			
10652	秩父広域森林組合	9	秩父市	浦山 61	49ア	2.38	すぎ	66	14	1,309		定性	392.7	30%			
10653	秩父広域森林組合	9	秩父市	浦山 61	49イ	1.02	すぎ	88	18	602		定性	180.6	30%			
10654	秩父広域森林組合	9	秩父市	浦山 61	49ウ	0.20	すぎ	88	18	118		定性	35.4	30%			
10655	秩父広域森林組合	9	秩父市	浦山 61	49エ	0.42	すぎ	88	18	248		定性	74.4	30%			
10656	秩父広域森林組合	9	秩父市	浦山 61	50	0.15	すぎ	38	8	54		定性	16.2	30%			
10657	秩父広域森林組合	9	秩父市	浦山 62	2	0.66	すぎ	59	12	339		定性	101.7	30%			
10658	秩父広域森林組合	9	秩父市	浦山 62	3イ	0.18	すぎ	57	12	91		定性	27.3	30%			
10659	秩父広域森林組合	9	秩父市	浦山 62	4ア	0.65	すぎ	65	13	354		定性	106.2	30%			
10660	秩父広域森林組合	9	秩父市	浦山 62	4イ	0.17	すぎ	65	13	93		定性	27.9	30%			
10661	秩父広域森林組合	9	秩父市	浦山 62	4ウ	0.24	すぎ	65	13	131		定性	39.3	30%			
10662	秩父広域森林組合	9	秩父市	浦山 62	5	0.20	すぎ	60	12	104		定性	31.2	30%			
10663	秩父広域森林組合	9	秩父市	浦山 62	6ア	0.07	すぎ	45	9	29		定性	8.7	30%			
10664	秩父広域森林組合	9	秩父市	浦山 62	6イ	0.29	すぎ	78	16	171		定性	51.3	30%			
10665	秩父広域森林組合	9	秩父市	浦山 62	7	0.18	すぎ	78	16	106		定性	31.8	30%			
10666	秩父広域森林組合	9	秩父市	浦山 62	8	0.44	すぎ	78	16	260		定性	78.0	30%			
10667	秩父広域森林組合	9	秩父市	浦山 62	9	0.10	すぎ	78	16	59		定性	17.7	30%			
10668	秩父広域森林組合	9	秩父市	浦山 62	10	0.08	すぎ	58	12	41		定性	12.3	30%			
10669	秩父広域森林組合	9	秩父市	浦山 62	11	0.24	すぎ	58	12	122		定性	36.6	30%			
10670	秩父広域森林組合	9	秩父市	浦山 62	12	1.07	すぎ	51	11	501		定性	150.3	30%			
10671	秩父広域森林組合	9	秩父市	浦山 62	13	0.05	すぎ	68	14	28		定性	8.4	30%			
10672	秩父広域森林組合	9	秩父市	浦山 62	14	0.40	すぎ	59	12	206		定性	61.8	30%			
10673	秩父広域森林組合	9	秩父市	浦山 62	15	0.12	すぎ	67	14	67		定性	20.1	30%			
10674	秩父広域森林組合	9	秩父市	浦山 62	16	0.70	すぎ	67	14	389		定性	116.7	30%			
10675	秩父広域森林組合	9	秩父市	浦山 62	17	0.50	すぎ	53	11	242		定性	72.6	30%			
10676	秩父広域森林組合	9	秩父市	浦山 62	18	2.08	すぎ	59	12	1,069		定性	320.7	30%			
10677	秩父広域森林組合	9	秩父市	浦山 62	20ア	1.84	すぎ	50	10	845		定性	253.5	30%			
10678	秩父広域森林組合	9	秩父市	浦山 62	20イ	1.72	すぎ	51	11	805		定性	241.5	30%			
10679	秩父広域森林組合	9	秩父市	浦山 62	22ア	0.77	すぎ	58	12	392		定性	117.6	30%			
10680	秩父広域森林組合	9	秩父市	浦山 62	22イ	0.26	すぎ	66	14	143		定性	42.9	30%			
10681	秩父広域森林組合	9	秩父市	浦山 62	22ウ	0.38	すぎ	78	16	224		定性	67.2	30%			
10682	秩父広域森林組合	9	秩父市	浦山 62	23	0.98	すぎ	78	16	578		定性	173.4	30%			
10683	秩父広域森林組合	9	秩父市	浦山 62	24	0.40	すぎ	67	14	222		定性	66.6	30%			
10684	秩父広域森林組合	9	秩父市	浦山 62	26	0.28	すぎ	61	13	147		定性	44.1	30%			
10685	秩父広域森林組合	9	秩父市	浦山 62	28	0.14	すぎ	50	10	64		定性	19.2	30%			
10686	秩父広域森林組合	9	秩父市	浦山 62	29	0.10	すぎ	50	10	46		定性	13.8	30%			
10687	秩父広域森林組合	9	秩父市	浦山 62	30	0.18	すぎ	50	10	83		定性	24.9	30%			
10688	秩父広域森林組合	9	秩父市	浦山 62	31	0.34	すぎ	63	13	182		定性	54.6	30%			
10689	秩父広域森林組合	9	秩父市	浦山 62	32ア	0.11	すぎ	46	10	47		定性	14.1	30%			

番号	事業実施主体	事業実施年度（令和）	所在場所			間伐を実施する森林の現況						間伐の内容			対図番号（団地番号、林小班番号等）	交付金希望	備考
			市町村	林班	小班	面積（ha）	樹種	林齢	齢級	立木材積（m3）	摘要	間伐の方法	間伐立木材積(m3)	間伐率（材積率%）			
10690	秩父広域森林組合	9	秩父市	浦山 62	32ウ	0.12	すぎ	60	12	62		定性	18.6	30%			
10691	秩父広域森林組合	9	秩父市	浦山 62	33	0.18	すぎ	63	13	96		定性	28.8	30%			
10692	秩父広域森林組合	9	秩父市	浦山 62	36イ	0.14	すぎ	61	13	74		定性	22.2	30%			
10693	秩父広域森林組合	9	秩父市	浦山 62	37	0.24	すぎ	60	12	125		定性	37.5	30%			
10694	秩父広域森林組合	9	秩父市	浦山 62	38	0.50	すぎ	78	16	295		定性	88.5	30%			
10695	秩父広域森林組合	9	秩父市	浦山 62	39	0.14	すぎ	65	13	76		定性	22.8	30%			
10696	秩父広域森林組合	9	秩父市	浦山 62	40	0.38	すぎ	63	13	203		定性	60.9	30%			
10697	秩父広域森林組合	9	秩父市	浦山 62	41	0.10	すぎ	53	11	48		定性	14.4	30%			
10698	秩父広域森林組合	9	秩父市	浦山 62	43	0.33	すぎ	75	15	195		定性	58.5	30%			
10699	秩父広域森林組合	9	秩父市	浦山 62	44	0.24	すぎ	73	15	140		定性	42.0	30%			
10700	秩父広域森林組合	9	秩父市	浦山 62	45ア	0.03	すぎ	63	13	16		定性	4.8	30%			
10701	秩父広域森林組合	9	秩父市	浦山 62	45イ	0.73	すぎ	73	15	425		定性	127.5	30%			
10702	秩父広域森林組合	9	秩父市	浦山 62	46ア	0.10	すぎ	60	12	52		定性	15.6	30%			
10703	秩父広域森林組合	9	秩父市	浦山 62	46ウ	0.06	すぎ	63	13	32		定性	9.6	30%			
10704	秩父広域森林組合	9	秩父市	浦山 62	47	1.00	すぎ	71	15	574		定性	172.2	30%			
10705	秩父広域森林組合	9	秩父市	浦山 62	48	0.14	すぎ	63	13	75		定性	22.5	30%			
10706	秩父広域森林組合	9	秩父市	浦山 62	49イ	0.10	すぎ	53	11	48		定性	14.4	30%			
10707	秩父広域森林組合	9	秩父市	浦山 62	50ア	0.40	すぎ	63	13	214		定性	64.2	30%			
10708	秩父広域森林組合	9	秩父市	浦山 62	50イ	0.20	すぎ	51	11	94		定性	28.2	30%			
10709	秩父広域森林組合	9	秩父市	浦山 62	50ウ	0.09	すぎ	46	10	39		定性	11.7	30%			
10710	秩父広域森林組合	9	秩父市	浦山 62	51ア	0.30	すぎ	78	16	177		定性	53.1	30%			
10711	秩父広域森林組合	9	秩父市	浦山 62	51イ	1.00	すぎ	58	12	509		定性	152.7	30%			
10712	秩父広域森林組合	9	秩父市	浦山 62	51ウ	0.30	すぎ	68	14	168		定性	50.4	30%			
10713	秩父広域森林組合	9	秩父市	浦山 62	52	0.16	すぎ	63	13	86		定性	25.8	30%			
10714	秩父広域森林組合	9	秩父市	浦山 62	53	0.34	すぎ	59	12	175		定性	52.5	30%			
10715	秩父広域森林組合	9	秩父市	浦山 62	54ア	0.52	すぎ	61	13	273		定性	81.9	30%			
10716	秩父広域森林組合	9	秩父市	浦山 62	54イ	0.12	すぎ	83	17	71		定性	21.3	30%			
10717	秩父広域森林組合	9	秩父市	浦山 62	55ア	0.09	すぎ	49	10	41		定性	12.3	30%			
10718	秩父広域森林組合	9	秩父市	浦山 62	55イ	0.88	すぎ	55	11	435		定性	130.5	30%			
10719	秩父広域森林組合	9	秩父市	浦山 62	55ウ	0.20	すぎ	51	11	94		定性	28.2	30%			
10720	秩父広域森林組合	9	秩父市	浦山 62	56ア	0.10	すぎ	68	14	56		定性	16.8	30%			
10721	秩父広域森林組合	9	秩父市	浦山 63	2ア	0.03	すぎ	50	10	14		定性	4.2	30%			
10722	秩父広域森林組合	9	秩父市	浦山 63	4ア	0.20	すぎ	52	11	95		定性	28.5	30%			
10723	秩父広域森林組合	9	秩父市	浦山 63	4イ	0.48	すぎ	46	10	205		定性	61.5	30%			
10724	秩父広域森林組合	9	秩父市	浦山 63	4ウ	0.10	ひのき	46	10	35		定性	10.5	30%			
10725	秩父広域森林組合	9	秩父市	浦山 63	5	0.04	すぎ	55	11	20		定性	6.0	30%			
10726	秩父広域森林組合	9	秩父市	浦山 63	6	0.32	すぎ	63	13	171		定性	51.3	30%			
10727	秩父広域森林組合	9	秩父市	浦山 63	7イ	0.06	すぎ	57	12	30		定性	9.0	30%			
10728	秩父広域森林組合	9	秩父市	浦山 63	11	0.54	すぎ	63	13	289		定性	86.7	30%			
10729	秩父広域森林組合	9	秩父市	浦山 63	12ア	0.07	ひのき	46	10	25		定性	7.5	30%			
10730	秩父広域森林組合	9	秩父市	浦山 63	23	0.70	すぎ	66	14	385		定性	115.5	30%			
10731	秩父広域森林組合	9	秩父市	浦山 63	24	0.66	すぎ	63	13	353		定性	105.9	30%			
10732	秩父広域森林組合	9	秩父市	浦山 63	25	0.82	すぎ	63	13	439		定性	131.7	30%			
10733	秩父広域森林組合	9	秩父市	浦山 63	26	0.92	すぎ	63	13	492		定性	147.6	30%			

番号	事業実施主体	事業実施年度（令和）	所在場所			間伐を実施する森林の現況						間伐の内容			対図番号（団地番号、林小班番号等）	交付金希望	備考
			市町村	林班	小班	面積（ha）	樹種	林齢	齢級	立木材積（m3）	摘要	間伐の方法	間伐立木材積(m3)	間伐率（材積率%）			
10734	秩父広域森林組合	9	秩父市	浦山 63	27ア	0.96	すぎ	52	11	456		定性	136.8	30%			
10735	秩父広域森林組合	9	秩父市	浦山 63	27イ	0.58	すぎ	52	11	276		定性	82.8	30%			
10736	秩父広域森林組合	9	秩父市	浦山 63	30ア	0.57	ひのき	47	10	206		定性	61.8	30%			
10737	秩父広域森林組合	9	秩父市	浦山 63	31	0.48	すぎ	50	10	220		定性	66.0	30%			
10738	秩父広域森林組合	9	秩父市	浦山 63	36ア	0.10	すぎ	48	10	44		定性	13.2	30%			
10739	秩父広域森林組合	9	秩父市	浦山 63	36イ	0.09	ひのき	48	10	33		定性	9.9	30%			
10740	秩父広域森林組合	9	秩父市	浦山 63	38ア	0.20	すぎ	68	14	112		定性	33.6	30%			
10741	秩父広域森林組合	9	秩父市	浦山 63	38イ	0.40	すぎ	68	14	224		定性	67.2	30%			
10742	秩父広域森林組合	9	秩父市	浦山 63	40	0.48	すぎ	52	11	228		定性	68.4	30%			
10743	秩父広域森林組合	9	秩父市	浦山 63	41イ	0.06	ひのき	11	3	2		定性	0.6	30%			
10744	秩父広域森林組合	9	秩父市	浦山 63	42	0.74	すぎ	52	11	352		定性	105.6	30%			
10745	秩父広域森林組合	9	秩父市	浦山 64	1イ	0.25	すぎ	66	14	138		定性	41.4	30%			
10746	秩父広域森林組合	9	秩父市	浦山 64	1ウ	0.05	すぎ	43	9	20		定性	6.0	30%			
10747	秩父広域森林組合	9	秩父市	浦山 64	2ア	1.06	すぎ	66	14	583		定性	174.9	30%			
10748	秩父広域森林組合	9	秩父市	浦山 64	2イ	0.01	からまつ	63	13	4		定性	1.2	30%			
10749	秩父広域森林組合	9	秩父市	浦山 64	2ウ	0.05	ひのき	44	9	17		定性	5.1	30%			
10750	秩父広域森林組合	9	秩父市	浦山 64	2ウ	0.04	すぎ	44	9	16		定性	4.8	30%			
10751	秩父広域森林組合	9	秩父市	浦山 64	3	0.35	からまつ	56	12	133		定性	39.9	30%			
10752	秩父広域森林組合	9	秩父市	浦山 64	3	0.34	すぎ	56	12	169		定性	50.7	30%			
10753	秩父広域森林組合	9	秩父市	浦山 64	4	0.25	ひのき	56	12	103		定性	30.9	30%			
10754	秩父広域森林組合	9	秩父市	浦山 64	9	0.78	すぎ	58	12	397		定性	119.1	30%			
10755	秩父広域森林組合	9	秩父市	浦山 64	9	0.33	からまつ	58	12	128		定性	38.4	30%			
10756	秩父広域森林組合	9	秩父市	浦山 64	11	0.59	すぎ	62	13	313		定性	93.9	30%			
10757	秩父広域森林組合	9	秩父市	浦山 64	12ア	0.05	ひのき	47	10	18		定性	5.4	30%			
10758	秩父広域森林組合	9	秩父市	浦山 64	12イ	0.43	すぎ	47	10	187		定性	56.1	30%			
10759	秩父広域森林組合	9	秩父市	浦山 64	14ア	0.50	すぎ	63	13	268		定性	80.4	30%			
10760	秩父広域森林組合	9	秩父市	浦山 64	15ア	0.45	すぎ	66	14	248		定性	74.4	30%			
10761	秩父広域森林組合	9	秩父市	浦山 64	15イ	1.15	すぎ	66	14	633		定性	189.9	30%			
10762	秩父広域森林組合	9	秩父市	浦山 64	15ウ	0.20	すぎ	66	14	110		定性	33.0	30%			
10763	秩父広域森林組合	9	秩父市	浦山 64	22ア	1.91	すぎ	53	11	923		定性	276.9	30%			
10764	秩父広域森林組合	9	秩父市	浦山 64	23	0.48	すぎ	50	10	220		定性	66.0	30%			
10765	秩父広域森林組合	9	秩父市	浦山 64	24	0.36	すぎ	50	10	165		定性	49.5	30%			
10766	秩父広域森林組合	9	秩父市	浦山 66	1	2.06	すぎ	59	12	1,059		定性	317.7	30%			
10767	秩父広域森林組合	9	秩父市	浦山 66	4ア	0.15	すぎ	58	12	76		定性	22.8	30%			
10768	秩父広域森林組合	9	秩父市	浦山 66	5イ	8.33	すぎ	60	12	4,332		定性	1,299.6	30%			
10769	秩父広域森林組合	9	秩父市	浦山 66	5ウ	3.57	からまつ	60	12	1,403		定性	420.9	30%			
10770	秩父広域森林組合	9	秩父市	浦山 66	5エ	0.40	ひのき	27	6	73		定性	21.9	30%			
10771	秩父広域森林組合	9	秩父市	浦山 66	6イ	1.78	ひのき	103	21	890		定性	267.0	30%			
10772	秩父広域森林組合	9	秩父市	浦山 66	6エ	0.62	ひのき	103	21	310		定性	93.0	30%			
10773	秩父広域森林組合	9	秩父市	浦山 66	6オ	2.58	ひのき	103	21	1,290		定性	387.0	30%			
10774	秩父広域森林組合	9	秩父市	浦山 66	7ア	0.13	さわら	78	16	77		定性	23.1	30%			
10775	秩父広域森林組合	9	秩父市	浦山 66	7イ	0.09	さわら	78	16	53		定性	15.9	30%			
10776	秩父広域森林組合	9	秩父市	浦山 66	8	1.34	すぎ	59	12	689		定性	206.7	30%			
10777	秩父広域森林組合	9	秩父市	浦山 66	10	0.61	すぎ	66	14	336		定性	100.8	30%			

番号	事業実施主体	事業実施年度（令和）	所在場所			間伐を実施する森林の現況						間伐の内容			対図番号（団地番号、林小班番号等）	交付金希望	備考
			市町村	林班	小班	面積（ha）	樹種	林齢	齢級	立木材積（m3）	摘要	間伐の方法	間伐立木材積(m3)	間伐率（材積率%）			
10778	秩父広域森林組合	9	秩父市	浦山 66	11	0.52	すぎ	61	13	273		定性	81.9	30%			
10779	秩父広域森林組合	9	秩父市	浦山 66	12イ	0.16	すぎ	66	14	88		定性	26.4	30%			
10780	秩父広域森林組合	9	秩父市	浦山 66	13	0.39	すぎ	63	13	209		定性	62.7	30%			
10781	秩父広域森林組合	9	秩父市	浦山 66	14	0.84	すぎ	55	11	415		定性	124.5	30%			
10782	秩父広域森林組合	9	秩父市	浦山 66	15	0.78	すぎ	62	13	413		定性	123.9	30%			
10783	秩父広域森林組合	9	秩父市	浦山 66	16	0.06	すぎ	56	12	30		定性	9.0	30%			
10784	秩父広域森林組合	9	秩父市	浦山 66	18	0.27	すぎ	63	13	144		定性	43.2	30%			
10785	秩父広域森林組合	9	秩父市	浦山 66	18	0.12	ひのき	63	13	54		定性	16.2	30%			
10786	秩父広域森林組合	9	秩父市	浦山 66	20ア	0.20	すぎ	48	10	89		定性	26.7	30%			
10787	秩父広域森林組合	9	秩父市	浦山 66	20イ	0.08	すぎ	49	10	36		定性	10.8	30%			
10788	秩父広域森林組合	9	秩父市	浦山 67	1ア	0.19	ひのき	40	8	58		定性	17.4	30%			
10789	秩父広域森林組合	9	秩父市	浦山 67	2	0.10	すぎ	64	13	54		定性	16.2	30%			
10790	秩父広域森林組合	9	秩父市	浦山 67	3	0.39	すぎ	59	12	200		定性	60.0	30%			
10791	秩父広域森林組合	9	秩父市	浦山 67	4	0.51	すぎ	59	12	262		定性	78.6	30%			
10792	秩父広域森林組合	9	秩父市	浦山 67	5	0.36	すぎ	64	13	194		定性	58.2	30%			
10793	秩父広域森林組合	9	秩父市	浦山 67	6ア	0.74	すぎ	49	10	334		定性	100.2	30%			
10794	秩父広域森林組合	9	秩父市	浦山 67	6イ	0.12	すぎ	51	11	56		定性	16.8	30%			
10795	秩父広域森林組合	9	秩父市	浦山 67	7	0.23	ひのき	34	7	58		定性	17.4	30%			
10796	秩父広域森林組合	9	秩父市	浦山 67	8	0.57	すぎ	62	13	302		定性	90.6	30%			
10797	秩父広域森林組合	9	秩父市	浦山 67	9	0.38	すぎ	51	11	178		定性	53.4	30%			
10798	秩父広域森林組合	9	秩父市	浦山 67	11	0.81	すぎ	65	13	441		定性	132.3	30%			
10799	秩父広域森林組合	9	秩父市	浦山 67	12ア	0.39	すぎ	61	13	205		定性	61.5	30%			
10800	秩父広域森林組合	9	秩父市	浦山 67	13	0.07	すぎ	68	14	39		定性	11.7	30%			
10801	秩父広域森林組合	9	秩父市	浦山 67	14ア	0.29	すぎ	65	13	158		定性	47.4	30%			
10802	秩父広域森林組合	9	秩父市	浦山 67	14イ	0.06	すぎ	56	12	30		定性	9.0	30%			
10803	秩父広域森林組合	9	秩父市	浦山 67	15	0.28	すぎ	66	14	154		定性	46.2	30%			
10804	秩父広域森林組合	9	秩父市	浦山 67	18ア	1.84	すぎ	63	13	984		定性	295.2	30%			
10805	秩父広域森林組合	9	秩父市	浦山 67	18イ	0.43	すぎ	64	13	232		定性	69.6	30%			
10806	秩父広域森林組合	9	秩父市	浦山 67	18ウ	0.30	すぎ	47	10	131		定性	39.3	30%			
10807	秩父広域森林組合	9	秩父市	浦山 67	18エ	0.15	すぎ	61	13	79		定性	23.7	30%			
10808	秩父広域森林組合	9	秩父市	浦山 67	19	0.50	すぎ	51	11	234		定性	70.2	30%			
10809	秩父広域森林組合	9	秩父市	浦山 67	20ア	0.25	ひのき	88	18	125		定性	37.5	30%			
10810	秩父広域森林組合	9	秩父市	浦山 67	20イ	0.59	すぎ	64	13	319		定性	95.7	30%			
10811	秩父広域森林組合	9	秩父市	浦山 67	21ア	0.31	すぎ	64	13	167		定性	50.1	30%			
10812	秩父広域森林組合	9	秩父市	浦山 67	21ア	0.31	さわら	64	13	167		定性	50.1	30%			
10813	秩父広域森林組合	9	秩父市	浦山 67	21イ	1.21	すぎ	57	12	610		定性	183.0	30%			
10814	秩父広域森林組合	9	秩父市	浦山 67	21ウ	1.62	すぎ	60	12	842		定性	252.6	30%			
10815	秩父広域森林組合	9	秩父市	浦山 67	22	0.21	すぎ	59	12	108		定性	32.4	30%			
10816	秩父広域森林組合	9	秩父市	浦山 67	23	0.18	すぎ	59	12	93		定性	27.9	30%			
10817	秩父広域森林組合	9	秩父市	浦山 67	24	1.02	すぎ	59	12	524		定性	157.2	30%			
10818	秩父広域森林組合	9	秩父市	浦山 67	27ア	0.04	すぎ	63	13	21		定性	6.3	30%			
10819	秩父広域森林組合	9	秩父市	浦山 67	27イ	0.35	すぎ	63	13	187		定性	56.1	30%			
10820	秩父広域森林組合	9	秩父市	浦山 67	27ウ	0.11	すぎ	56	12	55		定性	16.5	30%			
10821	秩父広域森林組合	9	秩父市	浦山 67	27エ	0.07	すぎ	63	13	37		定性	11.1	30%			

番号	事業実施主体	事業実施年度（令和）	所在場所			間伐を実施する森林の現況						間伐の内容			対図番号（団地番号、林小班番号等）	交付金希望	備考
			市町村	林班	小班	面積（ha）	樹種	林齢	齢級	立木材積（m3）	摘要	間伐の方法	間伐立木材積(m3)	間伐率（材積率%）			
10822	秩父広域森林組合	9	秩父市	浦山 67	28ア	0.16	すぎ	48	10	71		定性	21.3	30%			
10823	秩父広域森林組合	9	秩父市	浦山 67	28イ	0.07	すぎ	59	12	36		定性	10.8	30%			
10824	秩父広域森林組合	9	秩父市	浦山 67	32	0.04	すぎ	60	12	21		定性	6.3	30%			
10825	秩父広域森林組合	9	秩父市	浦山 67	33	0.15	すぎ	63	13	80		定性	24.0	30%			
10826	秩父広域森林組合	9	秩父市	浦山 67	34イ	0.55	すぎ	54	11	268		定性	80.4	30%			
10827	秩父広域森林組合	9	秩父市	浦山 67	36	0.15	すぎ	66	14	83		定性	24.9	30%			
10828	秩父広域森林組合	9	秩父市	浦山 67	37ア	0.10	すぎ	56	12	50		定性	15.0	30%			
10829	秩父広域森林組合	9	秩父市	浦山 67	37エ	0.03	すぎ	56	12	15		定性	4.5	30%			
10830	秩父広域森林組合	9	秩父市	浦山 67	37オ	0.05	すぎ	71	15	29		定性	8.7	30%			
10831	秩父広域森林組合	9	秩父市	浦山 67	38ア	0.28	すぎ	56	12	139		定性	41.7	30%			
10832	秩父広域森林組合	9	秩父市	浦山 67	38ウ	0.09	すぎ	66	14	50		定性	15.0	30%			
10833	秩父広域森林組合	9	秩父市	浦山 67	39	0.11	すぎ	44	9	45		定性	13.5	30%			
10834	秩父広域森林組合	9	秩父市	浦山 67	39	0.11	ひのき	44	9	37		定性	11.1	30%			
10835	秩父広域森林組合	9	秩父市	浦山 67	40ア	0.05	すぎ	56	12	25		定性	7.5	30%			
10836	秩父広域森林組合	9	秩父市	浦山 67	41	0.27	すぎ	57	12	136		定性	40.8	30%			
10837	秩父広域森林組合	9	秩父市	浦山 67	42ア	0.01	すぎ	57	12	5		定性	1.5	30%			
10838	秩父広域森林組合	9	秩父市	浦山 67	42イ	0.09	すぎ	57	12	45		定性	13.5	30%			
10839	秩父広域森林組合	9	秩父市	浦山 67	42ウ	0.01	すぎ	57	12	5		定性	1.5	30%			
10840	秩父広域森林組合	9	秩父市	浦山 67	44ア	0.04	すぎ	66	14	22		定性	6.6	30%			
10841	秩父広域森林組合	9	秩父市	浦山 67	44イ	0.02	すぎ	66	14	11		定性	3.3	30%			
10842	秩父広域森林組合	9	秩父市	浦山 67	45ア	0.01	すぎ	57	12	5		定性	1.5	30%			
10843	秩父広域森林組合	9	秩父市	浦山 67	45イ	0.14	すぎ	59	12	72		定性	21.6	30%			
10844	秩父広域森林組合	9	秩父市	浦山 67	46	0.27	すぎ	57	12	136		定性	40.8	30%			
10845	秩父広域森林組合	9	秩父市	浦山 67	47ア	0.07	すぎ	46	10	30		定性	9.0	30%			
10846	秩父広域森林組合	9	秩父市	浦山 67	47イ	0.07	すぎ	67	14	39		定性	11.7	30%			
10847	秩父広域森林組合	9	秩父市	浦山 67	47ウ	0.14	すぎ	72	15	81		定性	24.3	30%			
10848	秩父広域森林組合	9	秩父市	浦山 67	48	0.20	すぎ	55	11	99		定性	29.7	30%			
10849	秩父広域森林組合	9	秩父市	浦山 67	49	0.06	すぎ	59	12	31		定性	9.3	30%			
10850	秩父広域森林組合	9	秩父市	浦山 67	50	0.90	すぎ	68	14	504		定性	151.2	30%			
10851	秩父広域森林組合	9	秩父市	浦山 67	51	0.29	すぎ	60	12	151		定性	45.3	30%			
10852	秩父広域森林組合	9	秩父市	浦山 67	52	1.50	すぎ	57	12	756		定性	226.8	30%			
10853	秩父広域森林組合	9	秩父市	浦山 67	53	1.48	すぎ	57	12	746		定性	223.8	30%			
10854	秩父広域森林組合	9	秩父市	浦山 67	54	0.70	すぎ	60	12	364		定性	109.2	30%			
10855	秩父広域森林組合	9	秩父市	浦山 67	55	0.28	すぎ	60	12	146		定性	43.8	30%			
10856	秩父広域森林組合	9	秩父市	浦山 67	56	0.42	すぎ	57	12	212		定性	63.6	30%			
10857	秩父広域森林組合	9	秩父市	浦山 67	57ア	0.03	すぎ	60	12	16		定性	4.8	30%			
10858	秩父広域森林組合	9	秩父市	浦山 67	57イ	0.45	すぎ	60	12	234		定性	70.2	30%			
10859	秩父広域森林組合	9	秩父市	浦山 67	57ウ	0.43	すぎ	51	11	201		定性	60.3	30%			
10860	秩父広域森林組合	9	秩父市	浦山 67	57エ	0.02	すぎ	60	12	10		定性	3.0	30%			
10861	秩父広域森林組合	9	秩父市	浦山 67	58	0.32	すぎ	51	11	150		定性	45.0	30%			
10862	秩父広域森林組合	9	秩父市	浦山 67	59	1.20	すぎ	60	12	624		定性	187.2	30%			
10863	秩父広域森林組合	9	秩父市	浦山 67	60	0.39	すぎ	51	11	183		定性	54.9	30%			
10864	秩父広域森林組合	9	秩父市	浦山 67	61	0.70	すぎ	51	11	328		定性	98.4	30%			
10865	秩父広域森林組合	9	秩父市	浦山 67	62ア	0.07	すぎ	52	11	33		定性	9.9	30%			

番号	事業実施主体	事業実施年度（令和）	所在場所			間伐を実施する森林の現況						間伐の内容			対図番号（団地番号、林小班番号等）	交付金希望	備考
			市町村	林班	小班	面積（ha）	樹種	林齢	齢級	立木材積（m3）	摘要	間伐の方法	間伐立木材積(m3)	間伐率（材積率%）			
10866	秩父広域森林組合	9	秩父市	浦山 67	62イ	0.09	すぎ	52	11	43		定性	12.9	30%			
10867	秩父広域森林組合	9	秩父市	浦山 67	62ウ	0.39	すぎ	52	11	185		定性	55.5	30%			
10868	秩父広域森林組合	9	秩父市	浦山 67	64	0.17	すぎ	66	14	94		定性	28.2	30%			
10869	秩父広域森林組合	9	秩父市	浦山 67	72ア	0.13	すぎ	56	12	65		定性	19.5	30%			
10870	秩父広域森林組合	9	秩父市	浦山 67	72イ	0.08	すぎ	56	12	40		定性	12.0	30%			
10871	秩父広域森林組合	9	秩父市	浦山 67	73ア	0.01	すぎ	66	14	6		定性	1.8	30%			
10872	秩父広域森林組合	9	秩父市	浦山 67	73イ	0.21	すぎ	66	14	116		定性	34.8	30%			
10873	秩父広域森林組合	9	秩父市	浦山 67	75ア	0.04	すぎ	56	12	20		定性	6.0	30%			
10874	秩父広域森林組合	9	秩父市	浦山 67	75イ	0.14	すぎ	56	12	70		定性	21.0	30%			
10875	秩父広域森林組合	9	秩父市	浦山 67	76ア	0.20	すぎ	67	14	111		定性	33.3	30%			
10876	秩父広域森林組合	9	秩父市	浦山 67	76イ	0.23	すぎ	59	12	118		定性	35.4	30%			
10877	秩父広域森林組合	9	秩父市	浦山 67	77ア	0.06	すぎ	60	12	31		定性	9.3	30%			
10878	秩父広域森林組合	9	秩父市	浦山 67	77イ	0.09	すぎ	60	12	47		定性	14.1	30%			
10879	秩父広域森林組合	9	秩父市	浦山 67	78ア	0.16	すぎ	55	11	79		定性	23.7	30%			
10880	秩父広域森林組合	9	秩父市	浦山 67	78イ	0.12	すぎ	60	12	62		定性	18.6	30%			
10881	秩父広域森林組合	9	秩父市	浦山 67	78ウ	0.23	すぎ	55	11	114		定性	34.2	30%			
10882	秩父広域森林組合	9	秩父市	浦山 67	79ア	0.03	ひのき	83	17	15		定性	4.5	30%			
10883	秩父広域森林組合	9	秩父市	浦山 67	79イ	0.04	すぎ	59	12	21		定性	6.3	30%			
10884	秩父広域森林組合	9	秩父市	浦山 67	79ウ	0.04	すぎ	59	12	21		定性	6.3	30%			
10885	秩父広域森林組合	9	秩父市	浦山 67	79エ	0.03	すぎ	59	12	15		定性	4.5	30%			
10886	秩父広域森林組合	9	秩父市	浦山 67	80ア	0.01	すぎ	56	12	5		定性	1.5	30%			
10887	秩父広域森林組合	9	秩父市	浦山 67	80イ	0.07	すぎ	56	12	35		定性	10.5	30%			
10888	秩父広域森林組合	9	秩父市	浦山 67	80ウ	0.06	すぎ	56	12	30		定性	9.0	30%			
10889	秩父広域森林組合	9	秩父市	浦山 67	80エ	0.09	すぎ	56	12	45		定性	13.5	30%			
10890	秩父広域森林組合	9	秩父市	浦山 67	80オ	0.19	すぎ	56	12	95		定性	28.5	30%			
10891	秩父広域森林組合	9	秩父市	浦山 67	81ア	0.10	すぎ	56	12	50		定性	15.0	30%			
10892	秩父広域森林組合	9	秩父市	浦山 67	81イ	0.06	すぎ	56	12	30		定性	9.0	30%			
10893	秩父広域森林組合	9	秩父市	浦山 67	82ア	0.10	すぎ	55	11	49		定性	14.7	30%			
10894	秩父広域森林組合	9	秩父市	浦山 67	82イ	0.07	すぎ	59	12	36		定性	10.8	30%			
10895	秩父広域森林組合	9	秩父市	浦山 67	83イ	0.02	すぎ	65	13	11		定性	3.3	30%			
10896	秩父広域森林組合	9	秩父市	浦山 67	84ア	0.25	すぎ	49	10	113		定性	33.9	30%			
10897	秩父広域森林組合	9	秩父市	浦山 67	84イ	0.35	すぎ	49	10	158		定性	47.4	30%			
10898	秩父広域森林組合	9	秩父市	浦山 67	85ア	0.10	すぎ	61	13	53		定性	15.9	30%			
10899	秩父広域森林組合	9	秩父市	浦山 67	85イ	0.22	すぎ	47	10	96		定性	28.8	30%			
10900	秩父広域森林組合	9	秩父市	浦山 67	86イ	0.06	すぎ	62	13	32		定性	9.6	30%			
10901	秩父広域森林組合	9	秩父市	浦山 67	87イ	0.01	すぎ	59	12	5		定性	1.5	30%			
10902	秩父広域森林組合	9	秩父市	浦山 67	88ア	0.02	すぎ	56	12	10		定性	3.0	30%			
10903	秩父広域森林組合	9	秩父市	浦山 67	88イ	0.01	すぎ	66	14	6		定性	1.8	30%			
10904	秩父広域森林組合	9	秩父市	浦山 67	88ウ	0.04	すぎ	56	12	20		定性	6.0	30%			
10905	秩父広域森林組合	9	秩父市	浦山 67	88エ	0.03	すぎ	66	14	17		定性	5.1	30%			
10906	秩父広域森林組合	9	秩父市	浦山 67	88オ	0.04	すぎ	56	12	20		定性	6.0	30%			
10907	秩父広域森林組合	9	秩父市	浦山 67	88カ	0.04	すぎ	56	12	20		定性	6.0	30%			
10908	秩父広域森林組合	9	秩父市	浦山 67	89	0.06	すぎ	66	14	33		定性	9.9	30%			
10909	秩父広域森林組合	9	秩父市	浦山 67	90	0.10	すぎ	64	13	54		定性	16.2	30%			

番号	事業実施主体	事業実施年度（令和）	所在場所			間伐を実施する森林の現況						間伐の内容			対図番号（団地番号、林小班番号等）	交付金希望	備考
			市町村	林班	小班	面積（ha）	樹種	林齢	齢級	立木材積（m3）	摘要	間伐の方法	間伐立木材積(m3)	間伐率（材積率%）			
10910	秩父広域森林組合	9	秩父市	浦山 67	91ア	0.08	すぎ	56	12	40		定性	12.0	30%			
10911	秩父広域森林組合	9	秩父市	浦山 67	91イ	0.12	すぎ	56	12	60		定性	18.0	30%			
10912	秩父広域森林組合	9	秩父市	浦山 67	93ア	0.28	すぎ	56	12	139		定性	41.7	30%			
10913	秩父広域森林組合	9	秩父市	浦山 67	93イ	0.10	すぎ	65	13	55		定性	16.5	30%			
10914	秩父広域森林組合	9	秩父市	浦山 67	94	0.11	すぎ	61	13	58		定性	17.4	30%			
10915	秩父広域森林組合	9	秩父市	浦山 67	95ア	0.30	すぎ	64	13	162		定性	48.6	30%			
10916	秩父広域森林組合	9	秩父市	浦山 67	98ア	0.09	すぎ	44	9	37		定性	11.1	30%			
10917	秩父広域森林組合	9	秩父市	浦山 67	99	0.07	すぎ	60	12	36		定性	10.8	30%			
10918	秩父広域森林組合	9	秩父市	浦山 67	100ア	0.08	すぎ	55	11	40		定性	12.0	30%			
10919	秩父広域森林組合	9	秩父市	浦山 67	101	0.11	すぎ	62	13	58		定性	17.4	30%			
10920	秩父広域森林組合	9	秩父市	浦山 67	103イ	0.14	すぎ	61	13	74		定性	22.2	30%			
10921	秩父広域森林組合	9	秩父市	浦山 67	105ア	0.29	すぎ	55	11	143		定性	42.9	30%			
10922	秩父広域森林組合	9	秩父市	浦山 67	106ア	0.02	ひのき	16	4	2		定性	0.6	30%			
10923	秩父広域森林組合	9	秩父市	浦山 67	106イ	0.01	ひのき	16	4	1		定性	0.3	30%			
10924	秩父広域森林組合	9	秩父市	浦山 67	106ウ	0.14	すぎ	61	13	74		定性	22.2	30%			
10925	秩父広域森林組合	9	秩父市	浦山 67	107ア	0.12	すぎ	60	12	62		定性	18.6	30%			
10926	秩父広域森林組合	9	秩父市	浦山 67	107イ	0.07	すぎ	60	12	36		定性	10.8	30%			
10927	秩父広域森林組合	9	秩父市	浦山 67	108	0.09	すぎ	61	13	47		定性	14.1	30%			
10928	秩父広域森林組合	9	秩父市	浦山 67	109	0.13	すぎ	56	12	65		定性	19.5	30%			
10929	秩父広域森林組合	9	秩父市	浦山 67	110ア	0.15	すぎ	65	13	82		定性	24.6	30%			
10930	秩父広域森林組合	9	秩父市	浦山 67	110イ	0.18	すぎ	56	12	90		定性	27.0	30%			
10931	秩父広域森林組合	9	秩父市	浦山 67	111ア	0.09	すぎ	66	14	50		定性	15.0	30%			
10932	秩父広域森林組合	9	秩父市	浦山 67	111イ	0.11	すぎ	56	12	55		定性	16.5	30%			
10933	秩父広域森林組合	9	秩父市	浦山 67	111ウ	0.07	すぎ	56	12	35		定性	10.5	30%			
10934	秩父広域森林組合	9	秩父市	浦山 67	112ア	0.11	すぎ	56	12	55		定性	16.5	30%			
10935	秩父広域森林組合	9	秩父市	浦山 67	112イ	0.10	すぎ	56	12	50		定性	15.0	30%			
10936	秩父広域森林組合	9	秩父市	浦山 67	118イ	0.08	すぎ	58	12	41		定性	12.3	30%			
10937	秩父広域森林組合	9	秩父市	浦山 68	3イ	0.16	ひのき	103	21	80		定性	24.0	30%			
10938	秩父広域森林組合	9	秩父市	浦山 68	5イ	0.25	さわら	62	13	133		定性	39.9	30%			
10939	秩父広域森林組合	9	秩父市	浦山 68	6	0.19	すぎ	59	12	98		定性	29.4	30%			
10940	秩父広域森林組合	9	秩父市	浦山 68	7ア	0.21	すぎ	61	13	110		定性	33.0	30%			
10941	秩父広域森林組合	9	秩父市	浦山 68	7イ	0.03	すぎ	61	13	16		定性	4.8	30%			
10942	秩父広域森林組合	9	秩父市	浦山 68	8ア	1.61	すぎ	62	13	853		定性	255.9	30%			
10943	秩父広域森林組合	9	秩父市	浦山 68	8イ	0.40	すぎ	59	12	206		定性	61.8	30%			
10944	秩父広域森林組合	9	秩父市	浦山 68	8ウ	0.43	ひのき	49	10	162		定性	48.6	30%			
10945	秩父広域森林組合	9	秩父市	浦山 68	8オ	0.10	すぎ	33	7	31		定性	9.3	30%			
10946	秩父広域森林組合	9	秩父市	浦山 68	9	0.43	すぎ	51	11	201		定性	60.3	30%			
10947	秩父広域森林組合	9	秩父市	浦山 68	10ア	0.29	すぎ	51	11	136		定性	40.8	30%			
10948	秩父広域森林組合	9	秩父市	浦山 68	10イ	0.29	ひのき	43	9	96		定性	28.8	30%			
10949	秩父広域森林組合	9	秩父市	浦山 68	11	1.15	からまつ	57	12	442		定性	132.6	30%			
10950	秩父広域森林組合	9	秩父市	浦山 68	16ア	0.03	すぎ	64	13	16		定性	4.8	30%			
10951	秩父広域森林組合	9	秩父市	浦山 68	16イ	0.12	すぎ	64	13	65		定性	19.5	30%			
10952	秩父広域森林組合	9	秩父市	浦山 68	17ア	0.42	さわら	61	13	221		定性	66.3	30%			
10953	秩父広域森林組合	9	秩父市	浦山 68	17イ	0.30	さわら	61	13	158		定性	47.4	30%			

番号	事業実施主体	事業実施年度（令和）	所在場所			間伐を実施する森林の現況						間伐の内容			対図番号（団地番号、林小班番号等）	交付金希望	備考
			市町村	林班	小班	面積（ha）	樹種	林齢	齢級	立木材積（m3）	摘要	間伐の方法	間伐立木材積(m3)	間伐率（材積率%）			
10954	秩父広域森林組合	9	秩父市	浦山 68	20	0.19	すぎ	56	12	95		定性	28.5	30%			
10955	秩父広域森林組合	9	秩父市	浦山 68	21	0.11	すぎ	73	15	64		定性	19.2	30%			
10956	秩父広域森林組合	9	秩父市	浦山 68	22	0.08	すぎ	76	16	47		定性	14.1	30%			
10957	秩父広域森林組合	9	秩父市	浦山 68	23ア	0.04	すぎ	55	11	20		定性	6.0	30%			
10958	秩父広域森林組合	9	秩父市	浦山 68	23イ	0.01	すぎ	64	13	5		定性	1.5	30%			
10959	秩父広域森林組合	9	秩父市	浦山 68	24	0.07	ひのき	108	22	35		定性	10.5	30%			
10960	秩父広域森林組合	9	秩父市	浦山 68	25	0.10	すぎ	67	14	56		定性	16.8	30%			
10961	秩父広域森林組合	9	秩父市	浦山 68	26ア	1.05	すぎ	81	17	620		定性	186.0	30%			
10962	秩父広域森林組合	9	秩父市	浦山 68	26イ	0.77	すぎ	81	17	454		定性	136.2	30%			
10963	秩父広域森林組合	9	秩父市	浦山 68	26ウ	0.12	すぎ	81	17	71		定性	21.3	30%			
10964	秩父広域森林組合	9	秩父市	浦山 68	26エ	0.38	すぎ	37	8	132		定性	39.6	30%			
10965	秩父広域森林組合	9	秩父市	浦山 68	27	0.81	すぎ	67	14	450		定性	135.0	30%			
10966	秩父広域森林組合	9	秩父市	浦山 68	28ア	0.50	すぎ	67	14	278		定性	83.4	30%			
10967	秩父広域森林組合	9	秩父市	浦山 68	28イ	0.60	すぎ	67	14	333		定性	99.9	30%			
10968	秩父広域森林組合	9	秩父市	浦山 68	28ウ	0.35	すぎ	67	14	194		定性	58.2	30%			
10969	秩父広域森林組合	9	秩父市	浦山 68	29ア	0.33	すぎ	74	15	193		定性	57.9	30%			
10970	秩父広域森林組合	9	秩父市	浦山 68	34イ	0.44	すぎ	53	11	213		定性	63.9	30%			
10971	秩父広域森林組合	9	秩父市	浦山 68	34ウ	0.44	すぎ	61	13	231		定性	69.3	30%			
10972	秩父広域森林組合	9	秩父市	浦山 68	35ア	0.20	すぎ	68	14	112		定性	33.6	30%			
10973	秩父広域森林組合	9	秩父市	浦山 68	35イ	0.26	すぎ	68	14	146		定性	43.8	30%			
10974	秩父広域森林組合	9	秩父市	浦山 68	35ウ	0.27	すぎ	68	14	151		定性	45.3	30%			
10975	秩父広域森林組合	9	秩父市	浦山 68	37ア	0.52	すぎ	79	16	307		定性	92.1	30%			
10976	秩父広域森林組合	9	秩父市	浦山 68	37イ	0.10	ひのき	79	16	50		定性	15.0	30%			
10977	秩父広域森林組合	9	秩父市	浦山 68	38ア	0.32	すぎ	53	11	155		定性	46.5	30%			
10978	秩父広域森林組合	9	秩父市	浦山 68	38イ	0.10	すぎ	53	11	48		定性	14.4	30%			
10979	秩父広域森林組合	9	秩父市	浦山 68	38ウ	0.10	すぎ	53	11	48		定性	14.4	30%			
10980	秩父広域森林組合	9	秩父市	浦山 68	39ア	0.10	すぎ	61	13	53		定性	15.9	30%			
10981	秩父広域森林組合	9	秩父市	浦山 68	39イ	0.05	すぎ	118	24	30		定性	9.0	30%			
10982	秩父広域森林組合	9	秩父市	浦山 68	39ウ	0.90	すぎ	118	24	531		定性	159.3	30%			
10983	秩父広域森林組合	9	秩父市	浦山 68	39エ	0.82	ひのき	118	24	410		定性	123.0	30%			
10984	秩父広域森林組合	9	秩父市	浦山 68	40	1.24	すぎ	118	24	732		定性	219.6	30%			
10985	秩父広域森林組合	9	秩父市	浦山 68	41	0.68	すぎ	67	14	377		定性	113.1	30%			
10986	秩父広域森林組合	9	秩父市	浦山 68	42	0.07	すぎ	68	14	39		定性	11.7	30%			
10987	秩父広域森林組合	9	秩父市	浦山 68	43	0.11	すぎ	49	10	50		定性	15.0	30%			
10988	秩父広域森林組合	9	秩父市	浦山 68	45	0.15	すぎ	55	11	74		定性	22.2	30%			
10989	秩父広域森林組合	9	秩父市	浦山 68	46ア	0.07	すぎ	45	9	29		定性	8.7	30%			
10990	秩父広域森林組合	9	秩父市	浦山 68	46ウ	1.23	すぎ	61	13	646		定性	193.8	30%			
10991	秩父広域森林組合	9	秩父市	浦山 68	48ア	0.25	すぎ	67	14	139		定性	41.7	30%			
10992	秩父広域森林組合	9	秩父市	浦山 68	48イ	0.49	すぎ	77	16	289		定性	86.7	30%			
10993	秩父広域森林組合	9	秩父市	浦山 68	49	0.12	すぎ	56	12	60		定性	18.0	30%			
10994	秩父広域森林組合	9	秩父市	浦山 68	50	1.57	すぎ	68	14	879		定性	263.7	30%			
10995	秩父広域森林組合	9	秩父市	浦山 68	52ア	0.10	すぎ	57	12	50		定性	15.0	30%			
10996	秩父広域森林組合	9	秩父市	浦山 69	4イ	0.21	ひのき	27	6	38		定性	11.4	30%			
10997	秩父広域森林組合	9	秩父市	浦山 69	4ウ	2.63	ひのき	22	5	350		定性	105.0	30%			

番号	事業実施主体	事業実施年度（令和）	所在場所			間伐を実施する森林の現況						間伐の内容			対図番号（団地番号、林小班番号等）	交付金希望	備考
			市町村	林班	小班	面積（ha）	樹種	林齢	齢級	立木材積（m3）	摘要	間伐の方法	間伐立木材積(m3)	間伐率（材積率%）			
10998	秩父広域森林組合	9	秩父市	浦山 69	5ア	4.21	ひのき	23	5	589		定性	176.7	30%			
10999	秩父広域森林組合	9	秩父市	浦山 69	5エ	1.96	ひのき	27	6	359		定性	107.7	30%			
11000	秩父広域森林組合	9	秩父市	浦山 69	5エ	0.49	すぎ	27	6	117		定性	35.1	30%			
11001	秩父広域森林組合	9	秩父市	浦山 69	6	0.29	ひのき	103	21	145		定性	43.5	30%			
11002	秩父広域森林組合	9	秩父市	浦山 69	7	0.58	すぎ	68	14	325		定性	97.5	30%			
11003	秩父広域森林組合	9	秩父市	浦山 69	9	0.98	すぎ	68	14	549		定性	164.7	30%			
11004	秩父広域森林組合	9	秩父市	浦山 69	10	1.10	ひのき	103	21	550		定性	165.0	30%			
11005	秩父広域森林組合	9	秩父市	浦山 69	12ウ	0.07	すぎ	37	8	24		定性	7.2	30%			
11006	秩父広域森林組合	9	秩父市	浦山 69	12ウ	0.02	ひのき	37	8	6		定性	1.8	30%			
11007	秩父広域森林組合	10	秩父市	浦山 70	4	4.53	ひのき	78	16	2,265		定性	679.5	30%			
11008	秩父広域森林組合	10	秩父市	浦山 71	1イ	1.94	ひのき	148	30	970		定性	291.0	30%			
11009	秩父広域森林組合	10	秩父市	浦山 71	5	0.96	ひのき	97	20	480		定性	144.0	30%			
11010	秩父広域森林組合	10	秩父市	浦山 72	1イ	1.62	ひのき	32	7	371		定性	111.3	30%			
11011	秩父広域森林組合	10	秩父市	浦山 72	1イ	0.40	すぎ	32	7	118		定性	35.4	30%			
11012	秩父広域森林組合	10	秩父市	浦山 72	2イ	7.43	ひのき	31	7	1,635		定性	490.5	30%			
11013	秩父広域森林組合	10	秩父市	浦山 72	2イ	0.82	すぎ	31	7	235		定性	70.5	30%			
11014	秩父広域森林組合	10	秩父市	浦山 72	2ウ	3.13	ひのき	27	6	573		定性	171.9	30%			
11015	秩父広域森林組合	10	秩父市	浦山 72	3イ	4.88	ひのき	30	6	1,025		定性	307.5	30%			
11016	秩父広域森林組合	10	秩父市	浦山 72	4イ	3.14	ひのき	29	6	634		定性	190.2	30%			
11017	秩父広域森林組合	10	秩父市	浦山 72	4イ	0.35	すぎ	29	6	92		定性	27.6	30%			
11018	秩父広域森林組合	10	秩父市	浦山 72	5イ	1.07	ひのき	33	7	256		定性	76.8	30%			
11019	秩父広域森林組合	10	秩父市	浦山 72	5イ	0.71	すぎ	33	7	218		定性	65.4	30%			
11020	秩父広域森林組合	10	秩父市	浦山 72	5ウ	1.96	ひのき	25	5	319		定性	95.7	30%			
11021	秩父広域森林組合	10	秩父市	浦山 72	6イ	3.28	ひのき	28	6	633		定性	189.9	30%			
11022	秩父広域森林組合	10	秩父市	浦山 72	6イ	0.36	すぎ	28	6	90		定性	27.0	30%			
11023	秩父広域森林組合	10	秩父市	浦山 72	10イ	1.29	ひのき	27	6	236		定性	70.8	30%			
11024	秩父広域森林組合	10	秩父市	浦山 72	10ウ	1.54	ひのき	27	6	282		定性	84.6	30%			
11025	秩父広域森林組合	10	秩父市	浦山 73	1	5.52	ひのき	89	18	2,760		定性	828.0	30%			
11026	秩父広域森林組合	10	秩父市	浦山 73	2ア	4.40	ひのき	91	19	2,200		定性	660.0	30%			
11027	秩父広域森林組合	10	秩父市	浦山 73	2イ	0.20	ひのき	64	13	91		定性	27.3	30%			
11028	秩父広域森林組合	10	秩父市	浦山 73	3	4.98	ひのき	91	19	2,490		定性	747.0	30%			
11029	秩父広域森林組合	10	秩父市	浦山 73	10	7.66	ひのき	98	20	3,830		定性	1,149.0	30%			
11030	秩父広域森林組合	10	秩父市	浦山 73	12	7.74	ひのき	98	20	3,870		定性	1,161.0	30%			
11031	秩父広域森林組合	10	秩父市	浦山 73	13	4.60	ひのき	98	20	2,300		定性	690.0	30%			
11032	秩父広域森林組合	10	秩父市	浦山 73	14	2.20	ひのき	98	20	1,100		定性	330.0	30%			
11033	秩父広域森林組合	10	秩父市	浦山 74	2	5.66	ひのき	101	21	2,830		定性	849.0	30%			
11034	秩父広域森林組合	10	秩父市	浦山 74	3イ	0.60	ひのき	101	21	300		定性	90.0	30%			
11035	秩父広域森林組合	10	秩父市	浦山 74	5	0.74	ひのき	101	21	370		定性	111.0	30%			
11036	秩父広域森林組合	10	秩父市	浦山 74	8	5.06	ひのき	101	21	2,530		定性	759.0	30%			
11037	秩父広域森林組合	10	秩父市	浦山 74	10	5.44	ひのき	101	21	2,720		定性	816.0	30%			
11038	秩父広域森林組合	11	秩父市	浦山 75	1	4.68	ひのき	103	21	2,340		定性	702.0	30%			
11039	秩父広域森林組合	11	秩父市	浦山 75	2	2.48	ひのき	103	21	1,240		定性	372.0	30%			
11040	秩父広域森林組合	11	秩父市	浦山 75	3ア	8.40	ひのき	103	21	4,200		定性	1,260.0	30%			
11041	秩父広域森林組合	11	秩父市	浦山 75	4ア	6.40	ひのき	103	21	3,200		定性	960.0	30%			

番号	事業実施主体	事業実施年度（令和）	所在場所			間伐を実施する森林の現況						間伐の内容			対図番号（団地番号、林小班番号等）	交付金希望	備考
			市町村	林班	小班	面積（ha）	樹種	林齢	齢級	立木材積（m3）	摘要	間伐の方法	間伐立木材積(m3)	間伐率（材積率%）			
11042	秩父広域森林組合	11	秩父市	浦山 75	4イ	0.35	ひのき	45	9	121		定性	36.3	30%			
11043	秩父広域森林組合	11	秩父市	浦山 75	4ウ	0.85	ひのき	42	9	274		定性	82.2	30%			
11044	秩父広域森林組合	11	秩父市	浦山 75	6	1.77	ひのき	103	21	885		定性	265.5	30%			
11045	秩父広域森林組合	11	秩父市	浦山 75	7	0.89	すぎ	103	21	525		定性	157.5	30%			
11046	秩父広域森林組合	11	秩父市	浦山 75	9	0.59	ひのき	108	22	295		定性	88.5	30%			
11047	秩父広域森林組合	11	秩父市	浦山 75	12イ	0.42	すぎ	68	14	235		定性	70.5	30%			
11048	秩父広域森林組合	11	秩父市	浦山 75	13	2.23	すぎ	61	13	1,171		定性	351.3	30%			
11049	秩父広域森林組合	11	秩父市	浦山 75	14ア	0.72	すぎ	60	12	374		定性	112.2	30%			
11050	秩父広域森林組合	11	秩父市	浦山 75	14ウ	0.38	すぎ	57	12	192		定性	57.6	30%			
11051	秩父広域森林組合	11	秩父市	浦山 75	15	0.31	すぎ	62	13	164		定性	49.2	30%			
11052	秩父広域森林組合	11	秩父市	浦山 75	16	0.55	すぎ	62	13	292		定性	87.6	30%			
11053	秩父広域森林組合	11	秩父市	浦山 75	17	0.89	すぎ	70	14	507		定性	152.1	30%			
11054	秩父広域森林組合	11	秩父市	浦山 75	18ア	0.20	すぎ	45	9	84		定性	25.2	30%			
11055	秩父広域森林組合	11	秩父市	浦山 75	18イ	0.18	ひのき	45	9	62		定性	18.6	30%			
11056	秩父広域森林組合	11	秩父市	浦山 75	18ウ	0.94	さわら	70	14	536		定性	160.8	30%			
11057	秩父広域森林組合	11	秩父市	浦山 75	19ア	1.29	すぎ	66	14	710		定性	213.0	30%			
11058	秩父広域森林組合	11	秩父市	浦山 75	21	0.60	すぎ	46	10	257		定性	77.1	30%			
11059	秩父広域森林組合	11	秩父市	浦山 75	22	0.21	すぎ	61	13	110		定性	33.0	30%			
11060	秩父広域森林組合	11	秩父市	浦山 75	23	0.40	すぎ	60	12	208		定性	62.4	30%			
11061	秩父広域森林組合	11	秩父市	浦山 75	25ア	0.10	ひのき	93	19	50		定性	15.0	30%			
11062	秩父広域森林組合	11	秩父市	浦山 75	25イ	0.22	ひのき	93	19	110		定性	33.0	30%			
11063	秩父広域森林組合	11	秩父市	浦山 75	25ウ	0.50	ひのき	93	19	250		定性	75.0	30%			
11064	秩父広域森林組合	11	秩父市	浦山 75	26ア	0.35	すぎ	56	12	174		定性	52.2	30%			
11065	秩父広域森林組合	11	秩父市	浦山 75	26イ	1.08	すぎ	59	12	555		定性	166.5	30%			
11066	秩父広域森林組合	11	秩父市	浦山 75	27	1.40	すぎ	61	13	735		定性	220.5	30%			
11067	秩父広域森林組合	11	秩父市	浦山 75	28ア	2.02	すぎ	57	12	1,018		定性	305.4	30%			
11068	秩父広域森林組合	11	秩父市	浦山 75	28イ	1.54	ひのき	60	12	671		定性	201.3	30%			
11069	秩父広域森林組合	11	秩父市	浦山 75	29ア	1.83	すぎ	62	13	970		定性	291.0	30%			
11070	秩父広域森林組合	11	秩父市	浦山 75	29イ	0.30	からまつ	59	12	117		定性	35.1	30%			
11071	秩父広域森林組合	11	秩父市	浦山 75	30ア	0.64	すぎ	62	13	339		定性	101.7	30%			
11072	秩父広域森林組合	11	秩父市	浦山 75	30イ	0.15	すぎ	62	13	80		定性	24.0	30%			
11073	秩父広域森林組合	11	秩父市	浦山 76	2ア	0.32	すぎ	62	13	170		定性	51.0	30%			
11074	秩父広域森林組合	11	秩父市	浦山 76	3	1.72	すぎ	49	10	776		定性	232.8	30%			
11075	秩父広域森林組合	11	秩父市	浦山 76	3	0.73	ひのき	49	10	274		定性	82.2	30%			
11076	秩父広域森林組合	11	秩父市	浦山 76	4	2.13	ひのき	110	22	1,065		定性	319.5	30%			
11077	秩父広域森林組合	11	秩父市	浦山 76	5	1.93	ひのき	110	22	965		定性	289.5	30%			
11078	秩父広域森林組合	11	秩父市	浦山 76	6	4.91	ひのき	110	22	2,455		定性	736.5	30%			
11079	秩父広域森林組合	11	秩父市	浦山 76	7ア	1.00	ひのき	110	22	500		定性	150.0	30%			
11080	秩父広域森林組合	11	秩父市	浦山 76	7イ	0.52	ひのき	110	22	260		定性	78.0	30%			
11081	秩父広域森林組合	11	秩父市	浦山 76	7ウ	0.29	ひのき	110	22	145		定性	43.5	30%			
11082	秩父広域森林組合	11	秩父市	浦山 76	7エ	0.55	ひのき	110	22	275		定性	82.5	30%			
11083	秩父広域森林組合	11	秩父市	浦山 76	7オ	0.84	ひのき	110	22	420		定性	126.0	30%			
11084	秩父広域森林組合	11	秩父市	浦山 76	8ア	0.31	すぎ	110	22	183		定性	54.9	30%			
11085	秩父広域森林組合	11	秩父市	浦山 76	8イ	0.35	すぎ	110	22	207		定性	62.1	30%			

番号	事業実施主体	事業実施年度（令和）	所在場所			間伐を実施する森林の現況						間伐の内容			対図番号（団地番号、林小班番号等）	交付金希望	備考
			市町村	林班	小班	面積（ha）	樹種	林齢	齢級	立木材積（m3）	摘要	間伐の方法	間伐立木材積(m3)	間伐率（材積率%）			
11086	秩父広域森林組合	11	秩父市	浦山 76	8ウ	0.11	すぎ	110	22	65		定性	19.5	30%			
11087	秩父広域森林組合	11	秩父市	浦山 76	9	0.81	ひのき	110	22	405		定性	121.5	30%			
11088	秩父広域森林組合	11	秩父市	浦山 76	11ア	1.03	ひのき	110	22	515		定性	154.5	30%			
11089	秩父広域森林組合	11	秩父市	浦山 76	11イ	2.04	ひのき	110	22	1,020		定性	306.0	30%			
11090	秩父広域森林組合	11	秩父市	浦山 77	1	5.70	すぎ	110	22	3,363		定性	1,008.9	30%			
11091	秩父広域森林組合	11	秩父市	浦山 77	2ア	6.00	すぎ	110	22	3,540		定性	1,062.0	30%			
11092	秩父広域森林組合	11	秩父市	浦山 77	2イ	0.20	すぎ	46	10	86		定性	25.8	30%			
11093	秩父広域森林組合	11	秩父市	浦山 77	2イ	0.20	ひのき	46	10	71		定性	21.3	30%			
11094	秩父広域森林組合	11	秩父市	浦山 77	3	4.99	ひのき	110	22	2,495		定性	748.5	30%			
11095	秩父広域森林組合	11	秩父市	浦山 77	4	2.72	ひのき	110	22	1,360		定性	408.0	30%			
11096	秩父広域森林組合	11	秩父市	浦山 77	5	2.14	ひのき	110	22	1,070		定性	321.0	30%			
11097	秩父広域森林組合	11	秩父市	浦山 77	6ア	3.14	すぎ	57	12	1,583		定性	474.9	30%			
11098	秩父広域森林組合	11	秩父市	浦山 77	6イ	0.24	すぎ	36	8	81		定性	24.3	30%			
11099	秩父広域森林組合	11	秩父市	浦山 77	7	1.00	すぎ	67	14	555		定性	166.5	30%			
11100	秩父広域森林組合	11	秩父市	浦山 77	8ア	1.00	ひのき	110	22	500		定性	150.0	30%			
11101	秩父広域森林組合	11	秩父市	浦山 77	8イ	3.12	ひのき	136	28	1,560		定性	468.0	30%			
11102	秩父広域森林組合	11	秩父市	浦山 77	8ウ	0.55	ひのき	138	28	275		定性	82.5	30%			
11103	秩父広域森林組合	11	秩父市	浦山 77	9ア	0.13	ひのき	63	13	58		定性	17.4	30%			
11104	秩父広域森林組合	11	秩父市	浦山 77	9イ	1.85	ひのき	63	13	831		定性	249.3	30%			
11105	秩父広域森林組合	11	秩父市	浦山 77	10	4.93	ひのき	110	22	2,465		定性	739.5	30%			
11106	秩父広域森林組合	11	秩父市	浦山 77	11	1.34	すぎ	55	11	662		定性	198.6	30%			
11107	秩父広域森林組合	11	秩父市	浦山 77	12	2.11	すぎ	63	13	1,129		定性	338.7	30%			
11108	秩父広域森林組合	11	秩父市	浦山 77	14	0.29	すぎ	66	14	160		定性	48.0	30%			
11109	秩父広域森林組合	11	秩父市	浦山 77	15ア	0.30	すぎ	56	12	149		定性	44.7	30%			
11110	秩父広域森林組合	11	秩父市	浦山 77	15イ	0.94	すぎ	56	12	468		定性	140.4	30%			
11111	秩父広域森林組合	11	秩父市	浦山 77	16	0.38	すぎ	56	12	189		定性	56.7	30%			
11112	秩父広域森林組合	11	秩父市	浦山 77	17	0.83	すぎ	63	13	444		定性	133.2	30%			
11113	秩父広域森林組合	11	秩父市	浦山 79	1	1.22	すぎ	66	14	671		定性	201.3	30%			
11114	秩父広域森林組合	11	秩父市	浦山 79	2	1.26	ひのき	50	10	483		定性	144.9	30%			
11115	秩父広域森林組合	11	秩父市	浦山 79	3	0.02	すぎ	55	11	10		定性	3.0	30%			
11116	秩父広域森林組合	11	秩父市	浦山 79	4	1.02	すぎ	63	13	546		定性	163.8	30%			
11117	秩父広域森林組合	11	秩父市	浦山 79	6	0.11	すぎ	59	12	57		定性	17.1	30%			
11118	秩父広域森林組合	11	秩父市	浦山 79	7	0.90	すぎ	60	12	468		定性	140.4	30%			
11119	秩父広域森林組合	11	秩父市	浦山 79	11ア	2.93	すぎ	56	12	1,459		定性	437.7	30%			
11120	秩父広域森林組合	11	秩父市	浦山 79	11ウ	0.32	すぎ	76	16	189		定性	56.7	30%			
11121	秩父広域森林組合	11	秩父市	浦山 79	14	0.44	すぎ	56	12	219		定性	65.7	30%			
11122	秩父広域森林組合	11	秩父市	浦山 79	15	0.04	すぎ	78	16	24		定性	7.2	30%			
11123	秩父広域森林組合	11	秩父市	浦山 79	16ア	1.09	すぎ	56	12	543		定性	162.9	30%			
11124	秩父広域森林組合	11	秩父市	浦山 79	16イ	0.20	ひのき	73	15	98		定性	29.4	30%			
11125	秩父広域森林組合	11	秩父市	浦山 79	17	0.49	すぎ	68	14	274		定性	82.2	30%			
11126	秩父広域森林組合	11	秩父市	浦山 79	18	0.46	すぎ	68	14	258		定性	77.4	30%			
11127	秩父広域森林組合	11	秩父市	浦山 79	19	0.99	すぎ	63	13	530		定性	159.0	30%			
11128	秩父広域森林組合	11	秩父市	浦山 79	20	0.78	すぎ	68	14	437		定性	131.1	30%			
11129	秩父広域森林組合	11	秩父市	浦山 79	21	0.25	すぎ	63	13	134		定性	40.2	30%			

番号	事業実施主体	事業実施年度（令和）	所在場所			間伐を実施する森林の現況						間伐の内容			対図番号（団地番号、林小班番号等）	交付金希望	備考
			市町村	林班	小班	面積（ha）	樹種	林齢	齢級	立木材積（m3）	摘要	間伐の方法	間伐立木材積(m3)	間伐率（材積率%）			
11130	秩父広域森林組合	11	秩父市	浦山 79	22	0.10	すぎ	56	12	50		定性	15.0	30%			
11131	秩父広域森林組合	11	秩父市	浦山 79	24	0.22	すぎ	66	14	121		定性	36.3	30%			
11132	秩父広域森林組合	11	秩父市	浦山 79	25	0.08	すぎ	61	13	42		定性	12.6	30%			
11133	秩父広域森林組合	11	秩父市	浦山 79	26	0.29	すぎ	52	11	138		定性	41.4	30%			
11134	秩父広域森林組合	11	秩父市	浦山 79	27	0.86	すぎ	61	13	452		定性	135.6	30%			
11135	秩父広域森林組合	11	秩父市	浦山 79	30	0.18	すぎ	49	10	81		定性	24.3	30%			
11136	秩父広域森林組合	11	秩父市	浦山 79	30	0.12	ひのき	49	10	45		定性	13.5	30%			
11137	秩父広域森林組合	11	秩父市	浦山 79	31ア	0.10	すぎ	49	10	45		定性	13.5	30%			
11138	秩父広域森林組合	11	秩父市	浦山 79	31イ	0.08	すぎ	60	12	42		定性	12.6	30%			
11139	秩父広域森林組合	11	秩父市	浦山 79	34	0.34	すぎ	66	14	187		定性	56.1	30%			
11140	秩父広域森林組合	11	秩父市	浦山 79	35	0.40	すぎ	60	12	208		定性	62.4	30%			
11141	秩父広域森林組合	11	秩父市	浦山 79	36	0.09	すぎ	61	13	47		定性	14.1	30%			
11142	秩父広域森林組合	11	秩父市	浦山 79	37ア	0.02	すぎ	67	14	11		定性	3.3	30%			
11143	秩父広域森林組合	11	秩父市	浦山 79	37イ	0.73	すぎ	57	12	368		定性	110.4	30%			
11144	秩父広域森林組合	11	秩父市	浦山 79	38ア	1.04	すぎ	62	13	551		定性	165.3	30%			
11145	秩父広域森林組合	11	秩父市	浦山 79	38イ	0.30	すぎ	56	12	149		定性	44.7	30%			
11146	秩父広域森林組合	11	秩父市	浦山 79	39ア	0.20	すぎ	53	11	97		定性	29.1	30%			
11147	秩父広域森林組合	11	秩父市	浦山 79	39イ	0.38	すぎ	66	14	209		定性	62.7	30%			
11148	秩父広域森林組合	11	秩父市	浦山 79	39オ	0.57	すぎ	66	14	314		定性	94.2	30%			
11149	秩父広域森林組合	11	秩父市	浦山 79	46	0.32	すぎ	56	12	159		定性	47.7	30%			
11150	秩父広域森林組合	11	秩父市	浦山 79	47	0.30	すぎ	68	14	168		定性	50.4	30%			
11151	秩父広域森林組合	11	秩父市	浦山 79	48ア	0.07	すぎ	67	14	39		定性	11.7	30%			
11152	秩父広域森林組合	11	秩父市	浦山 79	48イ	0.05	すぎ	67	14	28		定性	8.4	30%			
11153	秩父広域森林組合	11	秩父市	浦山 79	48ウ	0.05	すぎ	67	14	28		定性	8.4	30%			
11154	秩父広域森林組合	11	秩父市	浦山 79	48オ	0.05	すぎ	56	12	25		定性	7.5	30%			
11155	秩父広域森林組合	11	秩父市	浦山 79	49	0.25	すぎ	67	14	139		定性	41.7	30%			
11156	秩父広域森林組合	11	秩父市	浦山 79	50	0.08	すぎ	61	13	42		定性	12.6	30%			
11157	秩父広域森林組合	11	秩父市	浦山 79	51	0.06	すぎ	50	10	28		定性	8.4	30%			
11158	秩父広域森林組合	11	秩父市	浦山 79	53	0.26	すぎ	61	13	137		定性	41.1	30%			
11159	秩父広域森林組合	11	秩父市	浦山 79	54ア	0.28	すぎ	59	12	144		定性	43.2	30%			
11160	秩父広域森林組合	11	秩父市	浦山 79	54イ	0.23	ひのき	56	12	95		定性	28.5	30%			
11161	秩父広域森林組合	11	秩父市	浦山 79	55	0.45	すぎ	61	13	236		定性	70.8	30%			
11162	秩父広域森林組合	11	秩父市	浦山 79	56ア	0.28	すぎ	61	13	147		定性	44.1	30%			
11163	秩父広域森林組合	11	秩父市	浦山 79	59ア	0.48	すぎ	54	11	234		定性	70.2	30%			
11164	秩父広域森林組合	11	秩父市	浦山 79	60	0.17	すぎ	60	12	88		定性	26.4	30%			
11165	秩父広域森林組合	11	秩父市	浦山 79	62	0.10	すぎ	68	14	56		定性	16.8	30%			
11166	秩父広域森林組合	11	秩父市	浦山 79	63	0.70	すぎ	54	11	342		定性	102.6	30%			
11167	秩父広域森林組合	12	秩父市	浦山 80	3ア	0.29	ひのき	66	14	134		定性	40.2	30%			
11168	秩父広域森林組合	12	秩父市	浦山 80	5	0.34	すぎ	53	11	164		定性	49.2	30%			
11169	秩父広域森林組合	12	秩父市	浦山 80	9ア	1.97	すぎ	86	18	1,162		定性	348.6	30%			
11170	秩父広域森林組合	12	秩父市	浦山 80	11	0.14	すぎ	58	12	71		定性	21.3	30%			
11171	秩父広域森林組合	12	秩父市	浦山 80	12ア	2.03	からまつ	56	12	773		定性	231.9	30%			
11172	秩父広域森林組合	12	秩父市	浦山 80	13	0.51	ひのき	88	18	255		定性	76.5	30%			
11173	秩父広域森林組合	12	秩父市	浦山 80	14	0.58	ひのき	62	13	258		定性	77.4	30%			

番号	事業実施主体	事業実施年度（令和）	所在場所			間伐を実施する森林の現況						間伐の内容			対図番号（団地番号、林小班番号等）	交付金希望	備考
			市町村	林班	小班	面積（ha）	樹種	林齢	齢級	立木材積（m3）	摘要	間伐の方法	間伐立木材積(m3)	間伐率（材積率%）			
11174	秩父広域森林組合	12	秩父市	浦山 80	16イ	0.08	すぎ	46	10	34		定性	10.2	30%			
11175	秩父広域森林組合	12	秩父市	浦山 80	18	2.40	すぎ	52	11	1,140		定性	342.0	30%			
11176	秩父広域森林組合	12	秩父市	浦山 80	19	0.28	すぎ	57	12	141		定性	42.3	30%			
11177	秩父広域森林組合	12	秩父市	浦山 80	21ア	0.57	すぎ	62	13	302		定性	90.6	30%			
11178	秩父広域森林組合	12	秩父市	浦山 80	22	1.15	すぎ	61	13	604		定性	181.2	30%			
11179	秩父広域森林組合	12	秩父市	浦山 80	26ア	0.10	すぎ	78	16	59		定性	17.7	30%			
11180	秩父広域森林組合	12	秩父市	浦山 80	27ア	0.03	すぎ	60	12	16		定性	4.8	30%			
11181	秩父広域森林組合	12	秩父市	浦山 80	28ア	0.15	すぎ	58	12	76		定性	22.8	30%			
11182	秩父広域森林組合	12	秩父市	浦山 80	28イ	0.96	すぎ	62	13	509		定性	152.7	30%			
11183	秩父広域森林組合	12	秩父市	浦山 81	3ア	1.54	ひのき	64	13	698		定性	209.4	30%			
11184	秩父広域森林組合	12	秩父市	浦山 81	3イ	2.08	すぎ	66	14	1,144		定性	343.2	30%			
11185	秩父広域森林組合	12	秩父市	浦山 81	6ア	0.38	すぎ	48	10	168		定性	50.4	30%			
11186	秩父広域森林組合	12	秩父市	浦山 81	6イ	0.55	ひのき	48	10	203		定性	60.9	30%			
11187	秩父広域森林組合	12	秩父市	浦山 81	6ウ	1.45	すぎ	50	10	666		定性	199.8	30%			
11188	秩父広域森林組合	12	秩父市	浦山 81	8ア	5.03	すぎ	63	13	2,691		定性	807.3	30%			
11189	秩父広域森林組合	12	秩父市	浦山 81	8イ	0.47	ひのき	37	8	131		定性	39.3	30%			
11190	秩父広域森林組合	12	秩父市	浦山 81	8イ	0.12	すぎ	37	8	42		定性	12.6	30%			
11191	秩父広域森林組合	12	秩父市	浦山 81	9	1.48	すぎ	63	13	792		定性	237.6	30%			
11192	秩父広域森林組合	12	秩父市	浦山 81	10	0.39	すぎ	73	15	227		定性	68.1	30%			
11193	秩父広域森林組合	12	秩父市	浦山 81	14	1.21	すぎ	52	11	575		定性	172.5	30%			
11194	秩父広域森林組合	12	秩父市	浦山 81	15	0.99	すぎ	52	11	470		定性	141.0	30%			
11195	秩父広域森林組合	12	秩父市	浦山 81	17ア	1.18	すぎ	68	14	661		定性	198.3	30%			
11196	秩父広域森林組合	12	秩父市	浦山 81	17イ	0.30	すぎ	68	14	168		定性	50.4	30%			
11197	秩父広域森林組合	12	秩父市	浦山 81	18ア	0.30	すぎ	56	12	149		定性	44.7	30%			
11198	秩父広域森林組合	12	秩父市	浦山 81	18イ	0.45	ひのき	65	13	206		定性	61.8	30%			
11199	秩父広域森林組合	12	秩父市	浦山 81	18ウ	2.27	ひのき	65	13	1,040		定性	312.0	30%			
11200	秩父広域森林組合	12	秩父市	浦山 81	19	3.23	すぎ	69	14	1,825		定性	547.5	30%			
11201	秩父広域森林組合	12	秩父市	浦山 81	20ア	0.32	ひのき	69	14	152		定性	45.6	30%			
11202	秩父広域森林組合	12	秩父市	浦山 81	20イ	2.08	すぎ	69	14	1,175		定性	352.5	30%			
11203	秩父広域森林組合	12	秩父市	浦山 81	21	2.43	すぎ	78	16	1,434		定性	430.2	30%			
11204	秩父広域森林組合	12	秩父市	浦山 81	22ア	1.43	すぎ	78	16	844		定性	253.2	30%			
11205	秩父広域森林組合	12	秩父市	浦山 81	22イ	0.70	すぎ	78	16	413		定性	123.9	30%			
11206	秩父広域森林組合	12	秩父市	浦山 81	23	2.07	すぎ	61	13	1,087		定性	326.1	30%			
11207	秩父広域森林組合	12	秩父市	浦山 81	24ア	0.12	すぎ	61	13	63		定性	18.9	30%			
11208	秩父広域森林組合	12	秩父市	浦山 81	24イ	0.04	すぎ	61	13	21		定性	6.3	30%			
11209	秩父広域森林組合	12	秩父市	浦山 81	24ウ	0.21	すぎ	61	13	110		定性	33.0	30%			
11210	秩父広域森林組合	12	秩父市	浦山 81	25	0.73	すぎ	46	10	312		定性	93.6	30%			
11211	秩父広域森林組合	12	秩父市	浦山 81	26	1.06	すぎ	51	11	496		定性	148.8	30%			
11212	秩父広域森林組合	12	秩父市	浦山 81	27ア	0.69	すぎ	58	12	351		定性	105.3	30%			
11213	秩父広域森林組合	12	秩父市	浦山 81	27イ	0.21	すぎ	58	12	107		定性	32.1	30%			
11214	秩父広域森林組合	12	秩父市	浦山 81	28ア	0.38	すぎ	59	12	195		定性	58.5	30%			
11215	秩父広域森林組合	12	秩父市	浦山 81	29ア	0.05	すぎ	59	12	26		定性	7.8	30%			
11216	秩父広域森林組合	12	秩父市	浦山 81	29イ	0.35	ひのき	59	12	151		定性	45.3	30%			
11217	秩父広域森林組合	12	秩父市	浦山 81	29ウ	0.49	ひのき	60	12	214		定性	64.2	30%			

番号	事業実施主体	事業実施年度（令和）	所在場所			間伐を実施する森林の現況						間伐の内容			対図番号（団地番号、林小班番号等）	交付金希望	備考
			市町村	林班	小班	面積（ha）	樹種	林齢	齢級	立木材積（m3）	摘要	間伐の方法	間伐立木材積(m3)	間伐率（材積率%）			
11218	秩父広域森林組合	12	秩父市	浦山 81	33	1.33	すぎ	61	13	698		定性	209.4	30%			
11219	秩父広域森林組合	12	秩父市	浦山 81	34ア	3.40	すぎ	88	18	2,006		定性	601.8	30%			
11220	秩父広域森林組合	12	秩父市	浦山 81	34イ	0.38	すぎ	58	12	193		定性	57.9	30%			
11221	秩父広域森林組合	12	秩父市	浦山 81	35ウ	0.35	すぎ	49	10	158		定性	47.4	30%			
11222	秩父広域森林組合	12	秩父市	浦山 81	35エ	0.05	すぎ	51	11	23		定性	6.9	30%			
11223	秩父広域森林組合	12	秩父市	浦山 81	35オ	0.10	すぎ	51	11	47		定性	14.1	30%			
11224	秩父広域森林組合	12	秩父市	浦山 81	38ア	0.25	すぎ	51	11	117		定性	35.1	30%			
11225	秩父広域森林組合	12	秩父市	浦山 81	39ア	0.63	すぎ	42	9	249		定性	74.7	30%			
11226	秩父広域森林組合	12	秩父市	浦山 82	4ア	0.60	すぎ	61	13	315		定性	94.5	30%			
11227	秩父広域森林組合	12	秩父市	浦山 82	4エ	0.06	すぎ	58	12	31		定性	9.3	30%			
11228	秩父広域森林組合	12	秩父市	浦山 82	4ケ	0.10	ひのき	28	6	19		定性	5.7	30%			
11229	秩父広域森林組合	12	秩父市	浦山 82	4コ	0.08	ひのき	27	6	15		定性	4.5	30%			
11230	秩父広域森林組合	12	秩父市	浦山 82	5	1.07	すぎ	51	11	501		定性	150.3	30%			
11231	秩父広域森林組合	12	秩父市	浦山 82	6	0.47	すぎ	45	9	197		定性	59.1	30%			
11232	秩父広域森林組合	12	秩父市	浦山 82	7ア	0.11	すぎ	58	12	56		定性	16.8	30%			
11233	秩父広域森林組合	12	秩父市	浦山 82	7イ	3.19	すぎ	68	14	1,786		定性	535.8	30%			
11234	秩父広域森林組合	12	秩父市	浦山 82	7ウ	0.46	すぎ	68	14	258		定性	77.4	30%			
11235	秩父広域森林組合	12	秩父市	浦山 82	7エ	0.15	すぎ	68	14	84		定性	25.2	30%			
11236	秩父広域森林組合	12	秩父市	浦山 82	7オ	0.32	すぎ	68	14	179		定性	53.7	30%			
11237	秩父広域森林組合	12	秩父市	浦山 82	12ア	0.06	すぎ	66	14	33		定性	9.9	30%			
11238	秩父広域森林組合	12	秩父市	浦山 82	13	0.01	すぎ	70	14	6		定性	1.8	30%			
11239	秩父広域森林組合	12	秩父市	浦山 82	15ア	0.70	からまつ	59	12	274		定性	82.2	30%			
11240	秩父広域森林組合	12	秩父市	浦山 82	16ア	0.20	ひのき	47	10	72		定性	21.6	30%			
11241	秩父広域森林組合	12	秩父市	浦山 82	16イ	0.78	すぎ	47	10	340		定性	102.0	30%			
11242	秩父広域森林組合	12	秩父市	浦山 82	17	0.24	ひのき	44	9	81		定性	24.3	30%			
11243	秩父広域森林組合	12	秩父市	浦山 82	17	0.10	すぎ	44	9	41		定性	12.3	30%			
11244	秩父広域森林組合	12	秩父市	浦山 82	18ア	0.70	すぎ	55	11	346		定性	103.8	30%			
11245	秩父広域森林組合	12	秩父市	浦山 82	19ア	0.20	すぎ	56	12	100		定性	30.0	30%			
11246	秩父広域森林組合	12	秩父市	浦山 82	21	1.84	あかまつ	57	12	707		定性	212.1	30%			
11247	秩父広域森林組合	12	秩父市	浦山 82	22ア	2.64	すぎ	108	22	1,558		定性	467.4	30%			
11248	秩父広域森林組合	12	秩父市	浦山 82	22イ	1.46	ひのき	108	22	730		定性	219.0	30%			
11249	秩父広域森林組合	12	秩父市	浦山 82	22ウ	0.80	すぎ	148	30	472		定性	141.6	30%			
11250	秩父広域森林組合	12	秩父市	浦山 82	23ア	0.26	すぎ	63	13	139		定性	41.7	30%			
11251	秩父広域森林組合	12	秩父市	浦山 82	23イ	0.82	すぎ	60	12	426		定性	127.8	30%			
11252	秩父広域森林組合	12	秩父市	浦山 82	23ウ	0.32	すぎ	55	11	158		定性	47.4	30%			
11253	秩父広域森林組合	12	秩父市	浦山 82	24	0.74	すぎ	88	18	437		定性	131.1	30%			
11254	秩父広域森林組合	12	秩父市	浦山 82	25	0.74	すぎ	55	11	366		定性	109.8	30%			
11255	秩父広域森林組合	12	秩父市	浦山 82	26ア	0.69	すぎ	84	17	407		定性	122.1	30%			
11256	秩父広域森林組合	12	秩父市	浦山 82	26イ	0.03	すぎ	84	17	18		定性	5.4	30%			
11257	秩父広域森林組合	12	秩父市	浦山 82	30イ	0.33	からまつ	61	13	131		定性	39.3	30%			
11258	秩父広域森林組合	12	秩父市	浦山 82	31ア	0.43	すぎ	61	13	226		定性	67.8	30%			
11259	秩父広域森林組合	12	秩父市	浦山 82	31イ	0.33	ひのき	51	11	128		定性	38.4	30%			
11260	秩父広域森林組合	12	秩父市	浦山 82	33ア	0.24	すぎ	103	21	142		定性	42.6	30%			
11261	秩父広域森林組合	12	秩父市	浦山 82	34イ	0.32	すぎ	57	12	161		定性	48.3	30%			

番号	事業実施主体	事業実施年度（令和）	所在場所			間伐を実施する森林の現況						間伐の内容			対図番号（団地番号、林小班番号等）	交付金希望	備考
			市町村	林班	小班	面積（ha）	樹種	林齢	齢級	立木材積（m3）	摘要	間伐の方法	間伐立木材積(m3)	間伐率（材積率%）			
11262	秩父広域森林組合	12	秩父市	浦山 82	35	0.37	ひのき	83	17	185		定性	55.5	30%			
11263	秩父広域森林組合	12	秩父市	浦山 82	36	0.34	すぎ	66	14	187		定性	56.1	30%			
11264	秩父広域森林組合	12	秩父市	浦山 82	37	0.87	すぎ	88	18	513		定性	153.9	30%			
11265	秩父広域森林組合	12	秩父市	浦山 82	38ア	1.06	すぎ	67	14	588		定性	176.4	30%			
11266	秩父広域森林組合	12	秩父市	浦山 82	38イ	0.45	すぎ	61	13	236		定性	70.8	30%			
11267	秩父広域森林組合	12	秩父市	浦山 82	38ウ	0.18	すぎ	56	12	90		定性	27.0	30%			
11268	秩父広域森林組合	12	秩父市	浦山 82	39ア	0.34	すぎ	78	16	201		定性	60.3	30%			
11269	秩父広域森林組合	12	秩父市	浦山 82	39イ	0.95	すぎ	59	12	488		定性	146.4	30%			
11270	秩父広域森林組合	12	秩父市	浦山 82	40ア	0.08	すぎ	83	17	47		定性	14.1	30%			
11271	秩父広域森林組合	12	秩父市	浦山 82	40イ	0.22	すぎ	83	17	130		定性	39.0	30%			
11272	秩父広域森林組合	12	秩父市	浦山 82	41ア	0.12	すぎ	88	18	71		定性	21.3	30%			
11273	秩父広域森林組合	12	秩父市	浦山 82	41イ	0.16	すぎ	88	18	94		定性	28.2	30%			
11274	秩父広域森林組合	12	秩父市	浦山 82	42ア	3.56	すぎ	108	22	2,100		定性	630.0	30%			
11275	秩父広域森林組合	12	秩父市	浦山 82	42イ	1.42	ひのき	108	22	710		定性	213.0	30%			
11276	秩父広域森林組合	12	秩父市	浦山 82	43ア	1.01	すぎ	56	12	503		定性	150.9	30%			
11277	秩父広域森林組合	12	秩父市	浦山 82	43イ	0.80	すぎ	61	13	420		定性	126.0	30%			
11278	秩父広域森林組合	12	秩父市	浦山 82	43ウ	0.97	すぎ	58	12	494		定性	148.2	30%			
11279	秩父広域森林組合	12	秩父市	浦山 82	44	0.39	すぎ	61	13	205		定性	61.5	30%			
11280	秩父広域森林組合	12	秩父市	浦山 82	45	0.11	すぎ	56	12	55		定性	16.5	30%			
11281	秩父広域森林組合	12	秩父市	浦山 82	46	0.28	すぎ	93	19	165		定性	49.5	30%			
11282	秩父広域森林組合	12	秩父市	浦山 82	47ア	0.63	すぎ	61	13	331		定性	99.3	30%			
11283	秩父広域森林組合	12	秩父市	浦山 82	47イ	0.62	さわら	61	13	326		定性	97.8	30%			
11284	秩父広域森林組合	12	秩父市	浦山 82	47ウ	0.45	すぎ	93	19	266		定性	79.8	30%			
11285	秩父広域森林組合	12	秩父市	浦山 82	48ア	1.96	すぎ	115	23	1,156		定性	346.8	30%			
11286	秩父広域森林組合	12	秩父市	浦山 82	48イ	1.13	ひのき	113	23	565		定性	169.5	30%			
11287	秩父広域森林組合	12	秩父市	浦山 82	49イ	0.70	すぎ	67	14	389		定性	116.7	30%			
11288	秩父広域森林組合	12	秩父市	浦山 82	49ウ	0.30	すぎ	67	14	167		定性	50.1	30%			
11289	秩父広域森林組合	12	秩父市	浦山 82	49エ	0.12	すぎ	67	14	67		定性	20.1	30%			
11290	秩父広域森林組合	12	秩父市	浦山 82	51ア	0.02	すぎ	55	11	10		定性	3.0	30%			
11291	秩父広域森林組合	12	秩父市	浦山 82	52ア	0.29	すぎ	61	13	152		定性	45.6	30%			
11292	秩父広域森林組合	12	秩父市	浦山 82	57ア	0.01	すぎ	56	12	5		定性	1.5	30%			
11293	秩父広域森林組合	12	秩父市	浦山 82	57ウ	0.01	すぎ	55	11	5		定性	1.5	30%			
11294	秩父広域森林組合	12	秩父市	浦山 82	58イ	0.04	すぎ	54	11	20		定性	6.0	30%			
11295	秩父広域森林組合	12	秩父市	浦山 82	58ウ	0.05	すぎ	51	11	23		定性	6.9	30%			
11296	秩父広域森林組合	12	秩父市	浦山 82	58オ	0.51	すぎ	66	14	281		定性	84.3	30%			
11297	秩父広域森林組合	12	秩父市	浦山 82	59ア	0.02	すぎ	64	13	11		定性	3.3	30%			
11298	秩父広域森林組合	12	秩父市	浦山 82	59イ	0.08	ひのき	66	14	37		定性	11.1	30%			
11299	秩父広域森林組合	12	秩父市	浦山 82	59ウ	0.17	ひのき	66	14	79		定性	23.7	30%			
11300	秩父広域森林組合	12	秩父市	浦山 82	59エ	0.21	すぎ	61	13	110		定性	33.0	30%			
11301	秩父広域森林組合	12	秩父市	浦山 82	60	0.29	ひのき	88	18	145		定性	43.5	30%			
11302	秩父広域森林組合	12	秩父市	浦山 82	61	0.08	すぎ	88	18	47		定性	14.1	30%			
11303	秩父広域森林組合	12	秩父市	浦山 82	62	0.12	すぎ	65	13	65		定性	19.5	30%			
11304	秩父広域森林組合	12	秩父市	浦山 82	64	0.34	すぎ	50	10	156		定性	46.8	30%			
11305	秩父広域森林組合	12	秩父市	浦山 82	65ア	0.32	すぎ	48	10	142		定性	42.6	30%			

番号	事業実施主体	事業実施年度（令和）	所在場所			間伐を実施する森林の現況						間伐の内容			対図番号（団地番号、林小班番号等）	交付金希望	備考
			市町村	林班	小班	面積（ha）	樹種	林齢	齢級	立木材積（m3）	摘要	間伐の方法	間伐立木材積(m3)	間伐率（材積率%）			
11306	秩父広域森林組合	12	秩父市	浦山 82	67ア	0.43	すぎ	61	13	226		定性	67.8	30%			
11307	秩父広域森林組合	12	秩父市	浦山 82	67イ	0.29	すぎ	61	13	152		定性	45.6	30%			
11308	秩父広域森林組合	12	秩父市	浦山 82	68	0.32	すぎ	61	13	168		定性	50.4	30%			
11309	秩父広域森林組合	12	秩父市	浦山 82	69	0.50	すぎ	56	12	249		定性	74.7	30%			
11310	秩父広域森林組合	12	秩父市	浦山 82	70ア	0.12	ひのき	61	13	53		定性	15.9	30%			
11311	秩父広域森林組合	12	秩父市	浦山 82	70イ	0.06	すぎ	73	15	35		定性	10.5	30%			
11312	秩父広域森林組合	12	秩父市	浦山 82	70ウ	0.02	すぎ	73	15	12		定性	3.6	30%			
11313	秩父広域森林組合	12	秩父市	浦山 82	70エ	0.14	ひのき	61	13	62		定性	18.6	30%			
11314	秩父広域森林組合	12	秩父市	浦山 82	71ア	0.20	すぎ	91	19	118		定性	35.4	30%			
11315	秩父広域森林組合	12	秩父市	浦山 82	71イ	0.89	すぎ	93	19	525		定性	157.5	30%			
11316	秩父広域森林組合	12	秩父市	浦山 82	71ウ	1.00	すぎ	58	12	509		定性	152.7	30%			
11317	秩父広域森林組合	12	秩父市	浦山 82	71エ	0.25	すぎ	50	10	115		定性	34.5	30%			
11318	秩父広域森林組合	12	秩父市	浦山 82	72	0.09	すぎ	93	19	53		定性	15.9	30%			
11319	秩父広域森林組合	12	秩父市	浦山 82	73ア	0.19	すぎ	53	11	92		定性	27.6	30%			
11320	秩父広域森林組合	12	秩父市	浦山 82	75ア	0.16	すぎ	41	9	62		定性	18.6	30%			
11321	秩父広域森林組合	12	秩父市	浦山 82	76	1.00	すぎ	49	10	451		定性	135.3	30%			
11322	秩父広域森林組合	12	秩父市	浦山 82	77ア	0.50	すぎ	45	9	210		定性	63.0	30%			
11323	秩父広域森林組合	12	秩父市	浦山 82	77イ	0.60	すぎ	45	9	252		定性	75.6	30%			
11324	秩父広域森林組合	3	秩父市	荒川7	1ア	0.27	すぎ	53	11	119		定性	35.7	30%			
11325	秩父広域森林組合	3	秩父市	荒川7	2ア	0.01	すぎ	85	17	5		定性	1.0	20%			
11326	秩父広域森林組合	3	秩父市	荒川7	2イ	0.19	すぎ	56	12	86		定性	25.8	30%			
11327	秩父広域森林組合	3	秩父市	荒川7	2ウ	0.70	すぎ	56	12	317		定性	95.1	30%			
11328	秩父広域森林組合	3	秩父市	荒川7	3ア	1.09	すぎ	63	13	531		定性	159.3	20%			
11329	秩父広域森林組合	3	秩父市	荒川7	3イ	0.18	すぎ	59	12	84		定性	25.2	30%			
11330	秩父広域森林組合	3	秩父市	荒川7	3ウ	1.82	すぎ	62	13	877		定性	263.1	20%			
11331	秩父広域森林組合	3	秩父市	荒川7	6ア	0.40	すぎ	54	11	178		定性	53.4	30%			
11332	秩父広域森林組合	3	秩父市	荒川7	6イ	0.35	すぎ	54	11	155		定性	46.5	30%			
11333	秩父広域森林組合	3	秩父市	荒川7	7	0.44	すぎ	65	13	218		定性	65.4	20%			
11334	秩父広域森林組合	3	秩父市	荒川7	8ア	0.10	すぎ	55	11	45		定性	13.5	30%			
11335	秩父広域森林組合	3	秩父市	荒川7	8イ	0.46	すぎ	67	14	232		定性	69.6	20%			
11336	秩父広域森林組合	3	秩父市	荒川7	8ウ	0.56	すぎ	80	16	302		定性	90.6	20%			
11337	秩父広域森林組合	3	秩父市	荒川7	9	0.07	すぎ	65	13	35		定性	10.5	20%			
11338	秩父広域森林組合	3	秩父市	荒川7	10	0.20	すぎ	75	15	108		定性	21.6	20%			
11339	秩父広域森林組合	3	秩父市	荒川7	11	0.20	ひのき	65	13	83		定性	16.6	20%			
11340	秩父広域森林組合	3	秩父市	荒川7	12ア	0.05	ひのき	62	13	20		定性	4.0	20%			
11341	秩父広域森林組合	3	秩父市	荒川7	12イ	0.13	すぎ	62	13	63		定性	18.9	20%			
11342	秩父広域森林組合	3	秩父市	荒川7	12ウ	0.10	すぎ	62	13	48		定性	14.4	20%			
11343	秩父広域森林組合	3	秩父市	荒川7	13	0.38	すぎ	67	14	192		定性	57.6	20%			
11344	秩父広域森林組合	3	秩父市	荒川7	14	0.25	すぎ	62	13	121		定性	36.3	20%			
11345	秩父広域森林組合	3	秩父市	荒川7	15	0.06	すぎ	78	16	32		定性	6.4	20%			
11346	秩父広域森林組合	3	秩父市	荒川7	16	0.63	すぎ	62	13	304		定性	91.2	20%			
11347	秩父広域森林組合	3	秩父市	荒川7	17	0.12	すぎ	58	12	56		定性	16.8	30%			
11348	秩父広域森林組合	3	秩父市	荒川7	18	0.22	すぎ	50	10	92		定性	27.6	30%			
11349	秩父広域森林組合	3	秩父市	荒川7	19	0.44	すぎ	46	10	171		定性	51.3	30%			

番号	事業実施主体	事業実施年度（令和）	所在場所			間伐を実施する森林の現況						間伐の内容			対図番号（団地番号、林小班番号等）	交付金希望	備考
			市町村	林班	小班	面積（ha）	樹種	林齢	齢級	立木材積（m3）	摘要	間伐の方法	間伐立木材積(m3)	間伐率（材積率%）			
11350	秩父広域森林組合	3	秩父市	荒川7	20	0.25	すぎ	51	11	106		定性	31.8	30%			
11351	秩父広域森林組合	3	秩父市	荒川8	14ア	1.08	すぎ	60	12	511		定性	153.3	30%			
11352	秩父広域森林組合	3	秩父市	荒川8	14イ	3.97	すぎ	67	14	2,005		定性	601.5	20%			
11353	秩父広域森林組合	3	秩父市	荒川8	15	0.45	ひのき	70	14	196		定性	58.8	20%			
11354	秩父広域森林組合	3	秩父市	荒川8	16	0.64	すぎ	63	13	312		定性	62.4	20%			
11355	秩父広域森林組合	3	秩父市	荒川8	17ア	0.68	すぎ	64	13	334		定性	100.2	20%			
11356	秩父広域森林組合	3	秩父市	荒川8	27ア	0.02	すぎ	51	11	9		定性	2.7	30%			
11357	秩父広域森林組合	3	秩父市	荒川8	28	0.28	すぎ	57	12	128		定性	25.6	30%			
11358	秩父広域森林組合	3	秩父市	荒川8	29	0.04	すぎ	63	13	19		定性	3.8	20%			
11359	秩父広域森林組合	3	秩父市	荒川8	31ア	0.73	すぎ	65	13	362		定性	108.6	20%			
11360	秩父広域森林組合	3	秩父市	荒川8	32イ	0.33	ひのき	73	15	148		定性	44.4	20%			
11361	秩父広域森林組合	3	秩父市	荒川8	32イ	0.14	すぎ	73	15	74		定性	22.2	20%			
11362	秩父広域森林組合	3	秩父市	荒川8	33	0.21	すぎ	64	13	103		定性	20.6	20%			
11363	秩父広域森林組合	3	秩父市	荒川8	34	0.07	すぎ	93	19	38		定性	7.6	20%			
11364	秩父広域森林組合	3	秩父市	荒川8	34	0.05	ひのき	93	19	23		定性	6.9	20%			
11365	秩父広域森林組合	3	秩父市	荒川8	36ア	0.02	すぎ	55	11	9		定性	2.7	30%			
11366	秩父広域森林組合	3	秩父市	荒川8	36イ	0.04	すぎ	75	15	22		定性	6.6	20%			
11367	秩父広域森林組合	3	秩父市	荒川8	36ウ	0.06	すぎ	75	15	32		定性	9.6	20%			
11368	秩父広域森林組合	3	秩父市	荒川8	37ア	0.06	すぎ	39	8	20		定性	6.0	30%			
11369	秩父広域森林組合	3	秩父市	荒川8	39イ	0.05	ひのき	36	8	12		定性	3.6	30%			
11370	秩父広域森林組合	3	秩父市	荒川8	40イ	0.13	すぎ	62	13	63		定性	18.9	20%			
11371	秩父広域森林組合	3	秩父市	荒川8	42	0.08	すぎ	69	14	41		定性	8.2	20%			
11372	秩父広域森林組合	3	秩父市	荒川8	45ア	0.08	すぎ	38	8	26		定性	5.2	30%			
11373	秩父広域森林組合	3	秩父市	荒川8	45ア	0.06	ひのき	38	8	16		定性	4.8	30%			
11374	秩父広域森林組合	3	秩父市	荒川8	45イ	0.27	すぎ	100	20	146		定性	43.8	20%			
11375	秩父広域森林組合	3	秩父市	荒川8	46ア	0.05	すぎ	59	12	23		定性	6.9	30%			
11376	秩父広域森林組合	3	秩父市	荒川8	46イ	0.05	すぎ	53	11	22		定性	6.6	30%			
11377	秩父広域森林組合	3	秩父市	荒川8	47	0.11	すぎ	62	13	53		定性	15.9	20%			
11378	秩父広域森林組合	3	秩父市	荒川8	48ア	0.03	すぎ	59	12	14		定性	4.2	30%			
11379	秩父広域森林組合	3	秩父市	荒川8	48ウ	0.07	すぎ	88	18	38		定性	11.4	20%			
11380	秩父広域森林組合	3	秩父市	荒川8	49イ	0.05	すぎ	58	12	23		定性	6.9	30%			
11381	秩父広域森林組合	3	秩父市	荒川9	3ウ	0.08	すぎ	61	13	38		定性	11.4	20%			
11382	秩父広域森林組合	3	秩父市	荒川9	3エ	0.28	すぎ	59	12	131		定性	26.2	30%			
11383	秩父広域森林組合	3	秩父市	荒川9	3オ	0.01	すぎ	70	14	5		定性	1.5	20%			
11384	秩父広域森林組合	3	秩父市	荒川9	4ア	0.23	すぎ	40	8	79		定性	15.8	30%			
11385	秩父広域森林組合	3	秩父市	荒川9	4イ	0.10	すぎ	48	10	40		定性	12.0	30%			
11386	秩父広域森林組合	3	秩父市	荒川9	6ア	0.03	すぎ	67	14	15		定性	4.5	20%			
11387	秩父広域森林組合	3	秩父市	荒川9	6イ	0.04	すぎ	67	14	20		定性	4.0	20%			
11388	秩父広域森林組合	3	秩父市	荒川9	7ア	0.05	すぎ	61	13	24		定性	4.8	20%			
11389	秩父広域森林組合	3	秩父市	荒川9	7イ	0.00	すぎ	57	12	0		定性	0.0	30%			
11390	秩父広域森林組合	3	秩父市	荒川9	8イ	0.06	すぎ	58	12	28		定性	5.6	30%			
11391	秩父広域森林組合	3	秩父市	荒川9	10ウ	0.07	すぎ	56	12	32		定性	6.4	30%			
11392	秩父広域森林組合	3	秩父市	荒川9	12	0.24	すぎ	65	13	119		定性	23.8	20%			
11393	秩父広域森林組合	3	秩父市	荒川9	13ア	0.10	すぎ	65	13	50		定性	15.0	20%			

番号	事業実施主体	事業実施年度（令和）	所在場所			間伐を実施する森林の現況						間伐の内容			対図番号（団地番号、林小班番号等）	交付金希望	備考
			市町村	林班	小班	面積（ha）	樹種	林齢	齢級	立木材積（m3）	摘要	間伐の方法	間伐立木材積(m3)	間伐率（材積率%）			
11394	秩父広域森林組合	3	秩父市	荒川9	15	0.10	すぎ	62	13	48		定性	9.6	20%			
11395	秩父広域森林組合	3	秩父市	荒川9	17	0.06	すぎ	100	20	32		定性	6.4	20%			
11396	秩父広域森林組合	3	秩父市	荒川9	18ア	0.03	すぎ	60	12	14		定性	2.8	30%			
11397	秩父広域森林組合	3	秩父市	荒川9	18ウ	0.03	すぎ	60	12	14		定性	4.2	30%			
11398	秩父広域森林組合	3	秩父市	荒川9	19ア	0.05	すぎ	60	12	24		定性	4.8	30%			
11399	秩父広域森林組合	3	秩父市	荒川9	20ア	0.03	すぎ	61	13	14		定性	4.2	20%			
11400	秩父広域森林組合	3	秩父市	荒川9	20イ	0.06	すぎ	59	12	28		定性	8.4	30%			
11401	秩父広域森林組合	3	秩父市	荒川9	21ア	0.18	すぎ	59	12	84		定性	16.8	30%			
11402	秩父広域森林組合	3	秩父市	荒川9	22	0.10	ひのき	44	9	31		定性	6.2	30%			
11403	秩父広域森林組合	3	秩父市	荒川9	23イ	0.08	すぎ	55	11	36		定性	7.2	30%			
11404	秩父広域森林組合	3	秩父市	荒川9	24ア	0.15	すぎ	85	17	81		定性	24.3	20%			
11405	秩父広域森林組合	3	秩父市	荒川9	24イ	0.05	すぎ	57	12	23		定性	6.9	30%			
11406	秩父広域森林組合	3	秩父市	荒川9	25	0.11	すぎ	83	17	59		定性	17.7	20%			
11407	秩父広域森林組合	3	秩父市	荒川9	26	0.14	すぎ	42	9	50		定性	15.0	30%			
11408	秩父広域森林組合	3	秩父市	荒川9	27	0.15	すぎ	62	13	72		定性	21.6	20%			
11409	秩父広域森林組合	3	秩父市	荒川9	28	0.04	すぎ	63	13	19		定性	5.7	20%			
11410	秩父広域森林組合	3	秩父市	荒川9	29	0.11	すぎ	66	14	55		定性	16.5	20%			
11411	秩父広域森林組合	3	秩父市	荒川9	30ア	0.66	すぎ	64	13	324		定性	97.2	20%			
11412	秩父広域森林組合	3	秩父市	荒川9	31ア	0.05	すぎ	68	14	26		定性	7.8	20%			
11413	秩父広域森林組合	3	秩父市	荒川9	32ア	0.29	すぎ	48	10	117		定性	35.1	30%			
11414	秩父広域森林組合	3	秩父市	荒川9	33	0.40	すぎ	64	13	196		定性	58.8	20%			
11415	秩父広域森林組合	3	秩父市	荒川9	35	0.09	すぎ	9	2	0		定性	0.0	30%			
11416	秩父広域森林組合	3	秩父市	荒川9	36	0.07	すぎ	80	16	38		定性	7.6	20%			
11417	秩父広域森林組合	3	秩父市	荒川9	39ア	0.10	すぎ	59	12	47		定性	14.1	30%			
11418	秩父広域森林組合	3	秩父市	荒川9	40	0.12	すぎ	62	13	58		定性	17.4	20%			
11419	秩父広域森林組合	3	秩父市	荒川9	42ア	0.02	すぎ	55	11	9		定性	2.7	30%			
11420	秩父広域森林組合	3	秩父市	荒川9	62イ	0.01	すぎ	68	14	5		定性	1.5	20%			
11421	秩父広域森林組合	3	秩父市	荒川9	65イ	0.15	すぎ	73	15	80		定性	16.0	20%			
11422	秩父広域森林組合	3	秩父市	荒川9	65ウ	0.15	すぎ	63	13	73		定性	21.9	20%			
11423	秩父広域森林組合	3	秩父市	荒川9	66	0.26	すぎ	67	14	131		定性	39.3	20%			
11424	秩父広域森林組合	3	秩父市	荒川9	67	0.33	ひのき	57	12	126		定性	37.8	30%			
11425	秩父広域森林組合	3	秩父市	荒川10	1	0.12	すぎ	53	11	53		定性	15.9	30%			
11426	秩父広域森林組合	3	秩父市	荒川10	5イ	0.04	すぎ	55	11	18		定性	3.6	30%			
11427	秩父広域森林組合	3	秩父市	荒川11	1ア	0.32	すぎ	58	12	148		定性	29.6	30%			
11428	秩父広域森林組合	3	秩父市	荒川11	1イ	0.08	すぎ	58	12	37		定性	11.1	30%			
11429	秩父広域森林組合	3	秩父市	荒川11	2ウ	0.53	すぎ	55	11	238		定性	71.4	30%			
11430	秩父広域森林組合	3	秩父市	荒川11	4	0.10	すぎ	55	11	45		定性	13.5	30%			
11431	秩父広域森林組合	3	秩父市	荒川11	5ア	0.02	すぎ	50	10	8		定性	2.4	30%			
11432	秩父広域森林組合	3	秩父市	荒川11	5イ	0.01	すぎ	50	10	4		定性	1.2	30%			
11433	秩父広域森林組合	3	秩父市	荒川11	5ウ	0.02	すぎ	53	11	9		定性	2.7	30%			
11434	秩父広域森林組合	3	秩父市	荒川11	5エ	0.07	すぎ	50	10	29		定性	8.7	30%			
11435	秩父広域森林組合	3	秩父市	荒川11	5オ	0.19	すぎ	50	10	79		定性	23.7	30%			
11436	秩父広域森林組合	3	秩父市	荒川11	5カ	0.06	すぎ	55	11	27		定性	5.4	30%			
11437	秩父広域森林組合	3	秩父市	荒川11	5キ	0.02	すぎ	65	13	10		定性	3.0	20%			

番号	事業実施主体	事業実施年度（令和）	所在場所			間伐を実施する森林の現況						間伐の内容			対図番号（団地番号、林小班番号等）	交付金希望	備考
			市町村	林班	小班	面積（ha）	樹種	林齢	齢級	立木材積（m3）	摘要	間伐の方法	間伐立木材積(m3)	間伐率（材積率%）			
11438	秩父広域森林組合	3	秩父市	荒川11	7ア	0.10	すぎ	55	11	45		定性	13.5	30%			
11439	秩父広域森林組合	3	秩父市	荒川11	8	0.35	ひのき	53	11	127		定性	38.1	30%			
11440	秩父広域森林組合	3	秩父市	荒川11	9ア	0.09	ひのき	46	10	29		定性	8.7	30%			
11441	秩父広域森林組合	3	秩父市	荒川11	10ア	0.14	すぎ	52	11	60		定性	18.0	30%			
11442	秩父広域森林組合	3	秩父市	荒川11	10イ	0.20	すぎ	52	11	86		定性	25.8	30%			
11443	秩父広域森林組合	3	秩父市	荒川11	10ウ	0.33	すぎ	52	11	143		定性	42.9	30%			
11444	秩父広域森林組合	3	秩父市	荒川11	11ア	0.02	すぎ	75	15	11		定性	3.3	20%			
11445	秩父広域森林組合	3	秩父市	荒川11	11イ	0.16	すぎ	75	15	86		定性	25.8	20%			
11446	秩父広域森林組合	3	秩父市	荒川11	11ウ	0.01	すぎ	75	15	5		定性	1.0	20%			
11447	秩父広域森林組合	3	秩父市	荒川11	12イ	0.15	ひのき	46	10	48		定性	14.4	30%			
11448	秩父広域森林組合	3	秩父市	荒川11	14ア	0.14	すぎ	75	15	76		定性	22.8	20%			
11449	秩父広域森林組合	3	秩父市	荒川11	15ア	0.08	すぎ	97	20	43		定性	12.9	20%			
11450	秩父広域森林組合	3	秩父市	荒川11	15イ	0.07	すぎ	97	20	38		定性	11.4	20%			
11451	秩父広域森林組合	3	秩父市	荒川11	15ウ	0.27	すぎ	97	20	146		定性	43.8	20%			
11452	秩父広域森林組合	3	秩父市	荒川11	15エ	0.49	すぎ	97	20	265		定性	53.0	20%			
11453	秩父広域森林組合	3	秩父市	荒川11	15オ	0.01	すぎ	97	20	5		定性	1.0	20%			
11454	秩父広域森林組合	3	秩父市	荒川11	21イ	0.10	すぎ	71	15	52		定性	15.6	20%			
11455	秩父広域森林組合	3	秩父市	荒川11	23	0.18	すぎ	77	16	97		定性	29.1	20%			
11456	秩父広域森林組合	3	秩父市	荒川11	28ア	0.08	ひのき	44	9	25		定性	7.5	30%			
11457	秩父広域森林組合	3	秩父市	荒川11	31ア	0.05	ひのき	40	8	14		定性	4.2	30%			
11458	秩父広域森林組合	3	秩父市	荒川11	32エ	0.07	すぎ	62	13	34		定性	10.2	20%			
11459	秩父広域森林組合	3	秩父市	荒川11	37イ	0.01	すぎ	56	12	5		定性	1.5	30%			
11460	秩父広域森林組合	3	秩父市	荒川11	40イ	0.02	すぎ	75	15	11		定性	3.3	20%			
11461	秩父広域森林組合	3	秩父市	荒川11	40ウ	0.20	すぎ	61	13	95		定性	28.5	20%			
11462	秩父広域森林組合	3	秩父市	荒川11	40エ	0.32	すぎ	64	13	157		定性	47.1	20%			
11463	秩父広域森林組合	3	秩父市	荒川11	40オ	0.09	ひのき	29	6	17		定性	5.1	30%			
11464	秩父広域森林組合	3	秩父市	荒川11	40カ	0.15	ひのき	31	7	30		定性	9.0	30%			
11465	秩父広域森林組合	3	秩父市	荒川11	41イ	0.06	すぎ	46	10	23		定性	6.9	30%			
11466	秩父広域森林組合	3	秩父市	荒川11	44ア	0.23	すぎ	34	7	66		定性	19.8	30%			
11467	秩父広域森林組合	3	秩父市	荒川11	46イ	0.02	ひのき	99	20	9		定性	2.7	20%			
11468	秩父広域森林組合	3	秩父市	荒川11	46ウ	0.07	ひのき	44	9	22		定性	4.4	30%			
11469	秩父広域森林組合	3	秩父市	荒川11	47イ	0.02	すぎ	70	14	10		定性	2.0	20%			
11470	秩父広域森林組合	3	秩父市	荒川11	47ウ	0.76	すぎ	54	11	337		定性	101.1	30%			
11471	秩父広域森林組合	3	秩父市	荒川11	48ア	0.15	すぎ	90	18	81		定性	24.3	20%			
11472	秩父広域森林組合	3	秩父市	荒川11	48イ	0.01	すぎ	90	18	5		定性	1.5	20%			
11473	秩父広域森林組合	3	秩父市	荒川11	54エ	0.03	すぎ	50	10	13		定性	3.9	30%			
11474	秩父広域森林組合	3	秩父市	荒川11	57イ	0.09	すぎ	66	14	45		定性	13.5	20%			
11475	秩父広域森林組合	3	秩父市	荒川11	58イ	0.08	すぎ	66	14	40		定性	12.0	20%			
11476	秩父広域森林組合	3	秩父市	荒川11	59イ	0.18	すぎ	75	15	97		定性	29.1	20%			
11477	秩父広域森林組合	3	秩父市	荒川11	60ア	0.18	すぎ	57	12	82		定性	16.4	30%			
11478	秩父広域森林組合	3	秩父市	荒川11	61ア	0.11	ひのき	35	7	26		定性	5.2	30%			
11479	秩父広域森林組合	3	秩父市	荒川11	61ウ	0.11	ひのき	32	7	23		定性	4.6	30%			
11480	秩父広域森林組合	3	秩父市	荒川12	4	0.20	すぎ	57	12	92		定性	27.6	30%			
11481	秩父広域森林組合	3	秩父市	荒川12	5ア	0.05	ひのき	61	13	20		定性	6.0	20%			

番号	事業実施主体	事業実施年度（令和）	所在場所			間伐を実施する森林の現況						間伐の内容			対図番号（団地番号、林小班番号等）	交付金希望	備考
			市町村	林班	小班	面積（ha）	樹種	林齢	齢級	立木材積（m3）	摘要	間伐の方法	間伐立木材積(m3)	間伐率（材積率%）			
11482	秩父広域森林組合	3	秩父市	荒川12	5イ	0.40	ひのき	56	12	150		定性	30.0	30%			
11483	秩父広域森林組合	3	秩父市	荒川12	5ウ	0.79	すぎ	68	14	403		定性	120.9	20%			
11484	秩父広域森林組合	3	秩父市	荒川12	7イ	0.73	すぎ	55	11	328		定性	98.4	30%			
11485	秩父広域森林組合	3	秩父市	荒川12	8イ	0.06	すぎ	57	12	27		定性	8.1	30%			
11486	秩父広域森林組合	3	秩父市	荒川12	8ウ	0.08	ひのき	59	12	31		定性	9.3	30%			
11487	秩父広域森林組合	3	秩父市	荒川12	8オ	0.10	ひのき	61	13	40		定性	12.0	20%			
11488	秩父広域森林組合	3	秩父市	荒川12	10ア	0.03	すぎ	65	13	15		定性	4.5	20%			
11489	秩父広域森林組合	3	秩父市	荒川12	10イ	0.20	すぎ	61	13	95		定性	19.0	20%			
11490	秩父広域森林組合	3	秩父市	荒川12	11ア	0.05	すぎ	63	13	24		定性	7.2	20%			
11491	秩父広域森林組合	3	秩父市	荒川12	12ア	0.16	すぎ	63	13	78		定性	23.4	20%			
11492	秩父広域森林組合	3	秩父市	荒川12	12イ	0.16	すぎ	65	13	79		定性	23.7	20%			
11493	秩父広域森林組合	3	秩父市	荒川12	13ア	0.16	すぎ	63	13	78		定性	23.4	20%			
11494	秩父広域森林組合	3	秩父市	荒川12	13イ	0.10	すぎ	61	13	48		定性	14.4	20%			
11495	秩父広域森林組合	3	秩父市	荒川12	15	0.36	すぎ	62	13	174		定性	52.2	20%			
11496	秩父広域森林組合	3	秩父市	荒川12	16	0.18	すぎ	74	15	96		定性	19.2	20%			
11497	秩父広域森林組合	3	秩父市	荒川12	17ア	0.04	すぎ	68	14	20		定性	4.0	20%			
11498	秩父広域森林組合	3	秩父市	荒川12	17イ	0.02	すぎ	57	12	9		定性	2.7	30%			
11499	秩父広域森林組合	3	秩父市	荒川12	17ウ	0.20	すぎ	57	12	92		定性	27.6	30%			
11500	秩父広域森林組合	3	秩父市	荒川12	18ア	0.30	すぎ	71	15	157		定性	47.1	20%			
11501	秩父広域森林組合	3	秩父市	荒川12	18イ	0.23	すぎ	71	15	120		定性	36.0	20%			
11502	秩父広域森林組合	3	秩父市	荒川12	19ア	0.17	すぎ	53	11	75		定性	15.0	30%			
11503	秩父広域森林組合	3	秩父市	荒川12	19イ	0.25	すぎ	63	13	122		定性	24.4	20%			
11504	秩父広域森林組合	3	秩父市	荒川12	20ア	0.09	すぎ	60	12	43		定性	12.9	30%			
11505	秩父広域森林組合	3	秩父市	荒川12	21	0.20	すぎ	77	16	108		定性	32.4	20%			
11506	秩父広域森林組合	3	秩父市	荒川12	22ア	0.07	すぎ	87	18	38		定性	11.4	20%			
11507	秩父広域森林組合	3	秩父市	荒川12	22イ	0.11	すぎ	87	18	59		定性	11.8	20%			
11508	秩父広域森林組合	3	秩父市	荒川12	23	0.14	すぎ	62	13	67		定性	20.1	20%			
11509	秩父広域森林組合	3	秩父市	荒川12	24ア	0.16	すぎ	69	14	82		定性	24.6	20%			
11510	秩父広域森林組合	3	秩父市	荒川12	24イ	0.13	すぎ	69	14	67		定性	20.1	20%			
11511	秩父広域森林組合	3	秩父市	荒川12	25	0.32	すぎ	69	14	164		定性	49.2	20%			
11512	秩父広域森林組合	3	秩父市	荒川12	26ア	0.10	すぎ	44	9	37		定性	7.4	30%			
11513	秩父広域森林組合	3	秩父市	荒川12	26ウ	1.39	すぎ	54	11	617		定性	123.4	30%			
11514	秩父広域森林組合	3	秩父市	荒川12	27ア	0.65	すぎ	70	14	337		定性	101.1	20%			
11515	秩父広域森林組合	3	秩父市	荒川12	27イ	0.12	すぎ	70	14	62		定性	18.6	20%			
11516	秩父広域森林組合	3	秩父市	荒川12	29ア	1.50	すぎ	56	12	680		定性	204.0	30%			
11517	秩父広域森林組合	3	秩父市	荒川12	29イ	1.94	すぎ	64	13	953		定性	285.9	20%			
11518	秩父広域森林組合	3	秩父市	荒川12	29イ	0.48	ひのき	64	13	198		定性	39.6	20%			
11519	秩父広域森林組合	3	秩父市	荒川12	29ウ	0.10	ひのき	70	14	44		定性	13.2	20%			
11520	秩父広域森林組合	3	秩父市	荒川12	31ア	0.29	すぎ	91	19	157		定性	47.1	20%			
11521	秩父広域森林組合	3	秩父市	荒川12	31ウ	0.50	すぎ	57	12	229		定性	68.7	30%			
11522	秩父広域森林組合	3	秩父市	荒川12	31ウ	0.50	ひのき	57	12	191		定性	57.3	30%			
11523	秩父広域森林組合	3	秩父市	荒川12	31エ	0.07	すぎ	65	13	35		定性	10.5	20%			
11524	秩父広域森林組合	3	秩父市	荒川12	32イ	0.14	ひのき	43	9	42		定性	8.4	30%			
11525	秩父広域森林組合	3	秩父市	荒川12	32イ	0.10	すぎ	43	9	37		定性	11.1	30%			

番号	事業実施主体	事業実施年度（令和）	所在場所			間伐を実施する森林の現況						間伐の内容			対図番号（団地番号、林小班番号等）	交付金希望	備考
			市町村	林班	小班	面積（ha）	樹種	林齢	齢級	立木材積（m3）	摘要	間伐の方法	間伐立木材積(m3)	間伐率（材積率%）			
11526	秩父広域森林組合	3	秩父市	荒川12	32エ	0.12	すぎ	59	12	56		定性	16.8	30%			
11527	秩父広域森林組合	3	秩父市	荒川12	34	0.11	すぎ	60	12	52		定性	15.6	30%			
11528	秩父広域森林組合	3	秩父市	荒川12	37	0.58	すぎ	63	13	282		定性	84.6	20%			
11529	秩父広域森林組合	3	秩父市	荒川12	38	0.74	すぎ	56	12	335		定性	67.0	30%			
11530	秩父広域森林組合	3	秩父市	荒川12	40	0.15	すぎ	77	16	81		定性	24.3	20%			
11531	秩父広域森林組合	3	秩父市	荒川12	41	0.27	すぎ	69	14	139		定性	27.8	20%			
11532	秩父広域森林組合	3	秩父市	荒川12	42ア	0.88	すぎ	62	13	424		定性	84.8	20%			
11533	秩父広域森林組合	3	秩父市	荒川12	42ア	0.22	ひのき	62	13	89		定性	26.7	20%			
11534	秩父広域森林組合	3	秩父市	荒川12	43ア	0.04	すぎ	57	12	18		定性	5.4	30%			
11535	秩父広域森林組合	3	秩父市	荒川12	43イ	0.02	すぎ	100	20	11		定性	3.3	20%			
11536	秩父広域森林組合	3	秩父市	荒川12	44ア	0.60	すぎ	45	9	229		定性	68.7	30%			
11537	秩父広域森林組合	3	秩父市	荒川12	44イ	0.06	ひのき	45	9	19		定性	5.7	30%			
11538	秩父広域森林組合	3	秩父市	荒川12	44ウ	0.17	すぎ	57	12	78		定性	23.4	30%			
11539	秩父広域森林組合	3	秩父市	荒川12	45ウ	0.02	すぎ	83	17	11		定性	3.3	20%			
11540	秩父広域森林組合	3	秩父市	荒川12	46ア	0.19	すぎ	58	12	88		定性	17.6	30%			
11541	秩父広域森林組合	3	秩父市	荒川12	46イ	0.06	すぎ	58	12	28		定性	5.6	30%			
11542	秩父広域森林組合	3	秩父市	荒川12	47ア	0.58	すぎ	57	12	266		定性	53.2	30%			
11543	秩父広域森林組合	3	秩父市	荒川12	47イ	0.02	すぎ	57	12	9		定性	2.7	30%			
11544	秩父広域森林組合	3	秩父市	荒川12	48ウ	0.02	すぎ	60	12	9		定性	2.7	30%			
11545	秩父広域森林組合	3	秩父市	荒川12	49ア	0.14	すぎ	62	13	67		定性	20.1	20%			
11546	秩父広域森林組合	3	秩父市	荒川12	49ウ	0.25	すぎ	60	12	118		定性	35.4	30%			
11547	秩父広域森林組合	3	秩父市	荒川12	50ア	0.01	すぎ	61	13	5		定性	1.5	20%			
11548	秩父広域森林組合	3	秩父市	荒川12	51	0.11	すぎ	61	13	52		定性	15.6	20%			
11549	秩父広域森林組合	3	秩父市	荒川13	4ア	0.03	すぎ	61	13	14		定性	4.2	20%			
11550	秩父広域森林組合	3	秩父市	荒川13	6	0.05	ひのき	48	10	17		定性	5.1	30%			
11551	秩父広域森林組合	3	秩父市	荒川13	7	0.10	すぎ	63	13	49		定性	14.7	20%			
11552	秩父広域森林組合	3	秩父市	荒川13	8	0.15	すぎ	48	10	60		定性	18.0	30%			
11553	秩父広域森林組合	3	秩父市	荒川13	11イ	0.13	すぎ	52	11	56		定性	16.8	30%			
11554	秩父広域森林組合	3	秩父市	荒川13	12ア	0.02	ひのき	63	13	8		定性	1.6	20%			
11555	秩父広域森林組合	3	秩父市	荒川13	12イ	0.12	すぎ	63	13	58		定性	17.4	20%			
11556	秩父広域森林組合	3	秩父市	荒川13	13イ	0.17	すぎ	53	11	75		定性	22.5	30%			
11557	秩父広域森林組合	3	秩父市	荒川13	13ウ	0.81	すぎ	56	12	367		定性	110.1	30%			
11558	秩父広域森林組合	3	秩父市	荒川13	13エ	0.63	すぎ	61	13	301		定性	90.3	20%			
11559	秩父広域森林組合	3	秩父市	荒川13	13エ	0.62	ひのき	61	13	248		定性	74.4	20%			
11560	秩父広域森林組合	3	秩父市	荒川13	14	0.19	ひのき	81	17	86		定性	25.8	20%			
11561	秩父広域森林組合	3	秩父市	荒川13	15	0.49	すぎ	53	11	215		定性	64.5	30%			
11562	秩父広域森林組合	3	秩父市	荒川13	16ア	0.10	すぎ	61	13	48		定性	14.4	20%			
11563	秩父広域森林組合	3	秩父市	荒川13	16イ	0.12	ひのき	56	12	45		定性	13.5	30%			
11564	秩父広域森林組合	3	秩父市	荒川13	16ウ	0.58	ひのき	61	13	232		定性	46.4	20%			
11565	秩父広域森林組合	3	秩父市	荒川13	16エ	0.68	ひのき	45	9	214		定性	42.8	30%			
11566	秩父広域森林組合	3	秩父市	荒川13	16オ	0.40	ひのき	67	14	170		定性	51.0	20%			
11567	秩父広域森林組合	3	秩父市	荒川13	17	0.09	ひのき	61	13	36		定性	10.8	20%			
11568	秩父広域森林組合	3	秩父市	荒川13	19ア	0.14	ひのき	53	11	51		定性	10.2	30%			
11569	秩父広域森林組合	3	秩父市	荒川13	19イ	0.01	ひのき	53	11	4		定性	0.8	30%			

番号	事業実施主体	事業実施年度（令和）	所在場所			間伐を実施する森林の現況						間伐の内容			対図番号（団地番号、林小班番号等）	交付金希望	備考
			市町村	林班	小班	面積（ha）	樹種	林齢	齢級	立木材積（m3）	摘要	間伐の方法	間伐立木材積(m3)	間伐率（材積率%）			
11570	秩父広域森林組合	3	秩父市	荒川13	19ウ	0.16	ひのき	68	14	68		定性	20.4	20%			
11571	秩父広域森林組合	3	秩父市	荒川13	20ア	0.13	すぎ	58	12	60		定性	18.0	30%			
11572	秩父広域森林組合	3	秩父市	荒川13	20ア	0.13	ひのき	58	12	50		定性	15.0	30%			
11573	秩父広域森林組合	3	秩父市	荒川13	20イ	0.27	すぎ	90	18	146		定性	29.2	20%			
11574	秩父広域森林組合	3	秩父市	荒川13	21	0.48	すぎ	57	12	220		定性	44.0	30%			
11575	秩父広域森林組合	3	秩父市	荒川13	22	0.22	すぎ	57	12	101		定性	30.3	30%			
11576	秩父広域森林組合	3	秩父市	荒川13	24ア	0.22	すぎ	91	19	119		定性	35.7	20%			
11577	秩父広域森林組合	3	秩父市	荒川13	24イ	0.37	すぎ	58	12	171		定性	51.3	30%			
11578	秩父広域森林組合	3	秩父市	荒川13	25	0.08	すぎ	63	13	39		定性	11.7	20%			
11579	秩父広域森林組合	3	秩父市	荒川13	26	0.73	すぎ	65	13	362		定性	72.4	20%			
11580	秩父広域森林組合	3	秩父市	荒川13	27ア	0.28	すぎ	63	13	136		定性	27.2	20%			
11581	秩父広域森林組合	3	秩父市	荒川13	27イ	0.22	すぎ	58	12	102		定性	30.6	30%			
11582	秩父広域森林組合	3	秩父市	荒川13	27ウ	0.11	すぎ	45	9	42		定性	12.6	30%			
11583	秩父広域森林組合	3	秩父市	荒川13	27ウ	0.10	ひのき	45	9	32		定性	9.6	30%			
11584	秩父広域森林組合	3	秩父市	荒川13	28ア	0.35	ひのき	63	13	143		定性	28.6	20%			
11585	秩父広域森林組合	3	秩父市	荒川13	28イ	0.09	すぎ	57	12	41		定性	12.3	30%			
11586	秩父広域森林組合	3	秩父市	荒川13	28ウ	0.03	すぎ	57	12	14		定性	2.8	30%			
11587	秩父広域森林組合	3	秩父市	荒川13	29ア	0.18	すぎ	57	12	82		定性	24.6	30%			
11588	秩父広域森林組合	3	秩父市	荒川13	29イ	0.12	すぎ	63	13	58		定性	17.4	20%			
11589	秩父広域森林組合	3	秩父市	荒川13	30ア	0.03	すぎ	63	13	15		定性	3.0	20%			
11590	秩父広域森林組合	3	秩父市	荒川13	30イ	0.30	すぎ	63	13	146		定性	43.8	20%			
11591	秩父広域森林組合	3	秩父市	荒川13	31	0.42	すぎ	63	13	205		定性	61.5	20%			
11592	秩父広域森林組合	3	秩父市	荒川13	32ア	0.19	すぎ	63	13	93		定性	27.9	20%			
11593	秩父広域森林組合	3	秩父市	荒川13	32イ	0.03	すぎ	63	13	15		定性	3.0	20%			
11594	秩父広域森林組合	3	秩父市	荒川13	33ア	0.14	すぎ	48	10	56		定性	16.8	30%			
11595	秩父広域森林組合	3	秩父市	荒川13	33イ	0.34	すぎ	58	12	157		定性	47.1	30%			
11596	秩父広域森林組合	3	秩父市	荒川13	34ア	0.01	すぎ	68	14	5		定性	1.5	20%			
11597	秩父広域森林組合	3	秩父市	荒川13	34イ	0.09	すぎ	58	12	42		定性	8.4	30%			
11598	秩父広域森林組合	3	秩父市	荒川13	35ア	0.02	ひのき	65	13	8		定性	1.6	20%			
11599	秩父広域森林組合	3	秩父市	荒川13	35イ	0.05	すぎ	56	12	23		定性	6.9	30%			
11600	秩父広域森林組合	3	秩父市	荒川13	35ウ	0.01	すぎ	60	12	5		定性	1.5	30%			
11601	秩父広域森林組合	3	秩父市	荒川13	35エ	0.04	すぎ	56	12	18		定性	5.4	30%			
11602	秩父広域森林組合	3	秩父市	荒川13	35オ	0.05	すぎ	56	12	23		定性	6.9	30%			
11603	秩父広域森林組合	3	秩父市	荒川13	35カ	0.02	すぎ	56	12	9		定性	2.7	30%			
11604	秩父広域森林組合	3	秩父市	荒川13	35キ	0.06	すぎ	57	12	27		定性	8.1	30%			
11605	秩父広域森林組合	3	秩父市	荒川13	35ケ	0.05	ひのき	55	11	19		定性	5.7	30%			
11606	秩父広域森林組合	3	秩父市	荒川13	35コ	0.27	すぎ	63	13	131		定性	39.3	20%			
11607	秩父広域森林組合	3	秩父市	荒川13	35サ	0.06	すぎ	57	12	27		定性	8.1	30%			
11608	秩父広域森林組合	3	秩父市	荒川13	35シ	0.07	すぎ	59	12	33		定性	9.9	30%			
11609	秩父広域森林組合	3	秩父市	荒川13	36	0.16	すぎ	51	11	68		定性	20.4	30%			
11610	秩父広域森林組合	3	秩父市	荒川13	37ア	0.10	すぎ	58	12	46		定性	13.8	30%			
11611	秩父広域森林組合	3	秩父市	荒川13	37イ	0.19	すぎ	51	11	81		定性	16.2	30%			
11612	秩父広域森林組合	3	秩父市	荒川13	38	0.31	すぎ	51	11	132		定性	26.4	30%			
11613	秩父広域森林組合	3	秩父市	荒川13	39ア	0.24	すぎ	58	12	111		定性	33.3	30%			

番号	事業実施主体	事業実施年度（令和）	所在場所			間伐を実施する森林の現況						間伐の内容			対図番号（団地番号、林小班番号等）	交付金希望	備考
			市町村	林班	小班	面積（ha）	樹種	林齢	齢級	立木材積（m3）	摘要	間伐の方法	間伐立木材積(m3)	間伐率（材積率%）			
11614	秩父広域森林組合	3	秩父市	荒川13	40	0.23	すぎ	52	11	99		定性	29.7	30%			
11615	秩父広域森林組合	3	秩父市	荒川13	41	0.15	すぎ	52	11	65		定性	19.5	30%			
11616	秩父広域森林組合	3	秩父市	荒川13	42ア	0.08	ひのき	45	9	25		定性	7.5	30%			
11617	秩父広域森林組合	3	秩父市	荒川13	42ウ	0.18	すぎ	61	13	86		定性	25.8	20%			
11618	秩父広域森林組合	3	秩父市	荒川13	42エ	0.18	すぎ	53	11	79		定性	15.8	30%			
11619	秩父広域森林組合	3	秩父市	荒川13	43ア	0.15	すぎ	63	13	73		定性	21.9	20%			
11620	秩父広域森林組合	3	秩父市	荒川13	43イ	0.27	すぎ	60	12	128		定性	38.4	30%			
11621	秩父広域森林組合	3	秩父市	荒川13	43ウ	0.32	すぎ	55	11	144		定性	43.2	30%			
11622	秩父広域森林組合	3	秩父市	荒川13	44	0.15	ひのき	99	20	68		定性	13.6	20%			
11623	秩父広域森林組合	3	秩父市	荒川13	45	0.06	ひのき	63	13	24		定性	7.2	20%			
11624	秩父広域森林組合	3	秩父市	荒川13	46	0.26	すぎ	61	13	124		定性	37.2	20%			
11625	秩父広域森林組合	3	秩父市	荒川13	47ア	0.10	すぎ	72	15	53		定性	15.9	20%			
11626	秩父広域森林組合	3	秩父市	荒川13	47イ	0.08	すぎ	72	15	42		定性	12.6	20%			
11627	秩父広域森林組合	3	秩父市	荒川13	48ア	0.06	すぎ	100	20	32		定性	9.6	20%			
11628	秩父広域森林組合	3	秩父市	荒川13	48イ	0.70	すぎ	46	10	272		定性	81.6	30%			
11629	秩父広域森林組合	3	秩父市	荒川13	49ア	0.09	すぎ	55	11	40		定性	8.0	30%			
11630	秩父広域森林組合	3	秩父市	荒川13	49イ	0.29	すぎ	58	12	134		定性	40.2	30%			
11631	秩父広域森林組合	3	秩父市	荒川13	50	0.21	すぎ	59	12	98		定性	29.4	30%			
11632	秩父広域森林組合	3	秩父市	荒川13	51	0.15	すぎ	57	12	69		定性	13.8	30%			
11633	秩父広域森林組合	3	秩父市	荒川13	51	0.14	ひのき	57	12	53		定性	10.6	30%			
11634	秩父広域森林組合	3	秩父市	荒川13	52	0.21	すぎ	64	13	103		定性	20.6	20%			
11635	秩父広域森林組合	3	秩父市	荒川13	53	0.23	すぎ	64	13	113		定性	22.6	20%			
11636	秩父広域森林組合	3	秩父市	荒川13	54	0.08	すぎ	64	13	39		定性	11.7	20%			
11637	秩父広域森林組合	3	秩父市	荒川13	55	0.18	ひのき	95	19	82		定性	16.4	20%			
11638	秩父広域森林組合	3	秩父市	荒川13	57	0.24	すぎ	73	15	128		定性	25.6	20%			
11639	秩父広域森林組合	3	秩父市	荒川13	58	0.37	すぎ	63	13	180		定性	54.0	20%			
11640	秩父広域森林組合	3	秩父市	荒川13	59	0.12	すぎ	58	12	56		定性	11.2	30%			
11641	秩父広域森林組合	3	秩父市	荒川13	60ウ	0.52	すぎ	59	12	243		定性	48.6	30%			
11642	秩父広域森林組合	3	秩父市	荒川13	64ア	0.06	すぎ	80	16	32		定性	9.6	20%			
11643	秩父広域森林組合	3	秩父市	荒川13	64イ	0.17	すぎ	80	16	92		定性	18.4	20%			
11644	秩父広域森林組合	3	秩父市	荒川13	65ア	0.06	すぎ	69	14	31		定性	9.3	20%			
11645	秩父広域森林組合	3	秩父市	荒川13	65ウ	0.26	すぎ	66	14	130		定性	26.0	20%			
11646	秩父広域森林組合	3	秩父市	荒川13	66ア	0.08	すぎ	63	13	39		定性	11.7	20%			
11647	秩父広域森林組合	3	秩父市	荒川13	66イ	0.21	すぎ	65	13	104		定性	31.2	20%			
11648	秩父広域森林組合	3	秩父市	荒川13	67	0.30	すぎ	59	12	140		定性	28.0	30%			
11649	秩父広域森林組合	3	秩父市	荒川13	68ア	0.26	すぎ	64	13	128		定性	38.4	20%			
11650	秩父広域森林組合	3	秩父市	荒川13	68イ	0.09	すぎ	64	13	44		定性	13.2	20%			
11651	秩父広域森林組合	3	秩父市	荒川13	68ウ	0.11	すぎ	58	12	51		定性	15.3	30%			
11652	秩父広域森林組合	3	秩父市	荒川13	68エ	0.06	すぎ	64	13	29		定性	8.7	20%			
11653	秩父広域森林組合	3	秩父市	荒川13	69	0.27	すぎ	68	14	138		定性	41.4	20%			
11654	秩父広域森林組合	3	秩父市	荒川13	70	0.19	すぎ	64	13	93		定性	27.9	20%			
11655	秩父広域森林組合	3	秩父市	荒川13	71	0.28	すぎ	64	13	137		定性	41.1	20%			
11656	秩父広域森林組合	3	秩父市	荒川13	72	0.06	ひのき	52	11	21		定性	6.3	30%			
11657	秩父広域森林組合	3	秩父市	荒川13	73ア	0.22	ひのき	46	10	71		定性	21.3	30%			

番号	事業実施主体	事業実施年度（令和）	所在場所			間伐を実施する森林の現況						間伐の内容			対図番号（団地番号、林小班番号等）	交付金希望	備考
			市町村	林班	小班	面積（ha）	樹種	林齢	齢級	立木材積（m3）	摘要	間伐の方法	間伐立木材積(m3)	間伐率（材積率%）			
11658	秩父広域森林組合	3	秩父市	荒川13	73イ	0.10	すぎ	46	10	39		定性	11.7	30%			
11659	秩父広域森林組合	3	秩父市	荒川13	74ア	0.13	すぎ	62	13	63		定性	18.9	20%			
11660	秩父広域森林組合	3	秩父市	荒川13	74イ	0.08	すぎ	69	14	41		定性	12.3	20%			
11661	秩父広域森林組合	3	秩父市	荒川13	75ア	0.05	すぎ	86	18	27		定性	8.1	20%			
11662	秩父広域森林組合	3	秩父市	荒川13	75イ	0.11	すぎ	70	14	57		定性	17.1	20%			
11663	秩父広域森林組合	3	秩父市	荒川13	76イ	0.32	すぎ	60	12	151		定性	45.3	30%			
11664	秩父広域森林組合	3	秩父市	荒川13	76ウ	0.29	すぎ	61	13	138		定性	41.4	20%			
11665	秩父広域森林組合	3	秩父市	荒川13	77	0.53	すぎ	70	14	275		定性	82.5	20%			
11666	秩父広域森林組合	3	秩父市	荒川13	81	0.51	ひのき	45	9	161		定性	32.2	30%			
11667	秩父広域森林組合	3	秩父市	荒川13	82	0.50	ひのき	45	9	158		定性	31.6	30%			
11668	秩父広域森林組合	3	秩父市	荒川13	83	0.21	すぎ	64	13	103		定性	30.9	20%			
11669	秩父広域森林組合	3	秩父市	荒川13	84イ	0.12	ひのき	38	8	31		定性	9.3	30%			
11670	秩父広域森林組合	3	秩父市	荒川13	85	0.14	すぎ	43	9	51		定性	10.2	30%			
11671	秩父広域森林組合	3	秩父市	荒川13	86ア	0.05	すぎ	58	12	23		定性	4.6	30%			
11672	秩父広域森林組合	3	秩父市	荒川13	86イ	0.16	すぎ	44	9	60		定性	12.0	30%			
11673	秩父広域森林組合	3	秩父市	荒川13	86ウ	0.04	すぎ	85	17	22		定性	4.4	20%			
11674	秩父広域森林組合	3	秩父市	荒川13	87ア	0.19	すぎ	54	11	84		定性	25.2	30%			
11675	秩父広域森林組合	3	秩父市	荒川13	87イ	0.07	すぎ	54	11	31		定性	9.3	30%			
11676	秩父広域森林組合	3	秩父市	荒川13	88	0.56	ひのき	90	18	254		定性	76.2	20%			
11677	秩父広域森林組合	3	秩父市	荒川13	89	0.18	すぎ	73	15	96		定性	28.8	20%			
11678	秩父広域森林組合	3	秩父市	荒川13	90	0.07	すぎ	73	15	37		定性	11.1	20%			
11679	秩父広域森林組合	3	秩父市	荒川13	92イ	0.05	すぎ	55	11	22		定性	6.6	30%			
11680	秩父広域森林組合	3	秩父市	荒川13	92ウ	0.22	すぎ	63	13	107		定性	32.1	20%			
11681	秩父広域森林組合	3	秩父市	荒川13	93ア	0.05	すぎ	45	9	19		定性	5.7	30%			
11682	秩父広域森林組合	3	秩父市	荒川13	93イ	0.06	ひのき	45	9	19		定性	5.7	30%			
11683	秩父広域森林組合	3	秩父市	荒川13	93エ	0.08	すぎ	59	12	37		定性	7.4	30%			
11684	秩父広域森林組合	3	秩父市	荒川13	94ア	0.16	すぎ	93	19	86		定性	25.8	20%			
11685	秩父広域森林組合	3	秩父市	荒川13	94ウ	0.08	ひのき	90	18	36		定性	10.8	20%			
11686	秩父広域森林組合	3	秩父市	荒川13	95	0.20	ひのき	53	11	72		定性	21.6	30%			
11687	秩父広域森林組合	3	秩父市	荒川13	97	0.15	すぎ	56	12	68		定性	20.4	30%			
11688	秩父広域森林組合	3	秩父市	荒川13	98ア	0.15	すぎ	48	10	60		定性	18.0	30%			
11689	秩父広域森林組合	3	秩父市	荒川13	98イ	0.10	すぎ	83	17	54		定性	10.8	20%			
11690	秩父広域森林組合	3	秩父市	荒川13	98ウ	0.10	すぎ	53	11	44		定性	8.8	30%			
11691	秩父広域森林組合	3	秩父市	荒川13	99	0.15	すぎ	62	13	72		定性	21.6	20%			
11692	秩父広域森林組合	3	秩父市	荒川13	100ア	0.07	すぎ	46	10	27		定性	8.1	30%			
11693	秩父広域森林組合	4	秩父市	荒川14	1ア	0.09	すぎ	58	12	42		定性	8.4	30%			
11694	秩父広域森林組合	4	秩父市	荒川14	3	0.04	すぎ	63	13	19		定性	3.8	20%			
11695	秩父広域森林組合	4	秩父市	荒川14	4ア	0.17	すぎ	67	14	86		定性	17.2	20%			
11696	秩父広域森林組合	4	秩父市	荒川14	4イ	0.10	ひのき	74	15	45		定性	13.5	20%			
11697	秩父広域森林組合	4	秩父市	荒川14	5ア	0.12	すぎ	55	11	54		定性	16.2	30%			
11698	秩父広域森林組合	4	秩父市	荒川14	5イ	0.80	すぎ	90	18	432		定性	86.4	20%			
11699	秩父広域森林組合	4	秩父市	荒川14	5ウ	0.06	すぎ	42	9	22		定性	6.6	30%			
11700	秩父広域森林組合	4	秩父市	荒川14	5ウ	0.06	ひのき	42	9	18		定性	5.4	30%			
11701	秩父広域森林組合	4	秩父市	荒川14	5エ	0.38	すぎ	100	20	205		定性	61.5	20%			

番号	事業実施主体	事業実施年度（令和）	所在場所			間伐を実施する森林の現況						間伐の内容			対図番号（団地番号、林小班番号等）	交付金希望	備考
			市町村	林班	小班	面積（ha）	樹種	林齢	齢級	立木材積（m3）	摘要	間伐の方法	間伐立木材積(m3)	間伐率（材積率%）			
11702	秩父広域森林組合	4	秩父市	荒川14	7ア	0.15	すぎ	60	12	71		定性	21.3	30%			
11703	秩父広域森林組合	4	秩父市	荒川14	7イ	0.08	すぎ	65	13	40		定性	8.0	20%			
11704	秩父広域森林組合	4	秩父市	荒川14	7ウ	0.11	すぎ	57	12	50		定性	15.0	30%			
11705	秩父広域森林組合	4	秩父市	荒川14	7エ	0.10	ひのき	57	12	38		定性	11.4	30%			
11706	秩父広域森林組合	4	秩父市	荒川14	11ア	0.48	すぎ	65	13	238		定性	47.6	20%			
11707	秩父広域森林組合	4	秩父市	荒川14	12	0.18	すぎ	65	13	89		定性	26.7	20%			
11708	秩父広域森林組合	4	秩父市	荒川14	13ウ	0.70	すぎ	68	14	357		定性	107.1	20%			
11709	秩父広域森林組合	4	秩父市	荒川14	14	0.52	すぎ	71	15	272		定性	54.4	20%			
11710	秩父広域森林組合	4	秩父市	荒川14	15ア	0.14	すぎ	71	15	73		定性	21.9	20%			
11711	秩父広域森林組合	4	秩父市	荒川14	15イ	0.30	すぎ	55	11	135		定性	40.5	30%			
11712	秩父広域森林組合	4	秩父市	荒川14	16ア	0.16	すぎ	55	11	72		定性	21.6	30%			
11713	秩父広域森林組合	4	秩父市	荒川14	16イ	0.65	すぎ	48	10	262		定性	78.6	30%			
11714	秩父広域森林組合	4	秩父市	荒川14	16ウ	0.55	ひのき	48	10	184		定性	55.2	30%			
11715	秩父広域森林組合	4	秩父市	荒川14	16カ	0.40	すぎ	62	13	193		定性	57.9	20%			
11716	秩父広域森林組合	4	秩父市	荒川14	16キ	0.10	すぎ	53	11	44		定性	8.8	30%			
11717	秩父広域森林組合	4	秩父市	荒川14	16ク	0.37	すぎ	85	17	200		定性	40.0	20%			
11718	秩父広域森林組合	4	秩父市	荒川14	18	0.33	すぎ	85	17	178		定性	53.4	20%			
11719	秩父広域森林組合	4	秩父市	荒川14	19ア	0.24	すぎ	62	13	116		定性	34.8	20%			
11720	秩父広域森林組合	4	秩父市	荒川14	19イ	0.07	すぎ	100	20	38		定性	11.4	20%			
11721	秩父広域森林組合	4	秩父市	荒川14	20ア	1.04	すぎ	100	20	562		定性	168.6	20%			
11722	秩父広域森林組合	4	秩父市	荒川14	20イ	0.03	すぎ	55	11	13		定性	2.6	30%			
11723	秩父広域森林組合	4	秩父市	荒川14	21ア	0.74	ひのき	91	19	335		定性	67.0	20%			
11724	秩父広域森林組合	4	秩父市	荒川14	22	1.03	ひのき	85	17	467		定性	140.1	20%			
11725	秩父広域森林組合	4	秩父市	荒川14	25	0.13	すぎ	70	14	67		定性	13.4	20%			
11726	秩父広域森林組合	4	秩父市	荒川14	26	0.74	すぎ	63	13	360		定性	108.0	20%			
11727	秩父広域森林組合	4	秩父市	荒川14	27	0.34	すぎ	64	13	167		定性	33.4	20%			
11728	秩父広域森林組合	4	秩父市	荒川14	28ア	0.12	すぎ	56	12	54		定性	16.2	30%			
11729	秩父広域森林組合	4	秩父市	荒川14	28イ	0.27	すぎ	62	13	130		定性	39.0	20%			
11730	秩父広域森林組合	4	秩父市	荒川14	29ア	0.08	すぎ	54	11	36		定性	10.8	30%			
11731	秩父広域森林組合	4	秩父市	荒川14	29イ	0.08	ひのき	54	11	29		定性	8.7	30%			
11732	秩父広域森林組合	4	秩父市	荒川14	29エ	0.07	ひのき	55	11	26		定性	7.8	30%			
11733	秩父広域森林組合	4	秩父市	荒川14	29オ	0.28	すぎ	55	11	126		定性	37.8	30%			
11734	秩父広域森林組合	4	秩父市	荒川14	30	0.76	すぎ	63	13	370		定性	74.0	20%			
11735	秩父広域森林組合	4	秩父市	荒川14	31	1.45	すぎ	70	14	753		定性	150.6	20%			
11736	秩父広域森林組合	4	秩父市	荒川14	32	0.20	すぎ	64	13	98		定性	29.4	20%			
11737	秩父広域森林組合	4	秩父市	荒川14	33	0.51	すぎ	70	14	265		定性	79.5	20%			
11738	秩父広域森林組合	4	秩父市	荒川14	34	0.14	すぎ	63	13	68		定性	20.4	20%			
11739	秩父広域森林組合	4	秩父市	荒川14	35	0.28	すぎ	55	11	126		定性	37.8	30%			
11740	秩父広域森林組合	4	秩父市	荒川14	36イ	0.85	すぎ	65	13	422		定性	84.4	20%			
11741	秩父広域森林組合	4	秩父市	荒川14	37ア	2.04	すぎ	63	13	993		定性	297.9	20%			
11742	秩父広域森林組合	4	秩父市	荒川14	38イ	0.07	すぎ	57	12	32		定性	9.6	30%			
11743	秩父広域森林組合	4	秩父市	荒川14	38ウ	0.07	ひのき	57	12	27		定性	5.4	30%			
11744	秩父広域森林組合	4	秩父市	荒川14	41ア	0.13	すぎ	57	12	60		定性	12.0	30%			
11745	秩父広域森林組合	4	秩父市	荒川14	41イ	0.12	ひのき	57	12	46		定性	13.8	30%			

番号	事業実施主体	事業実施年度（令和）	所在場所			間伐を実施する森林の現況						間伐の内容			対図番号（団地番号、林小班番号等）	交付金希望	備考
			市町村	林班	小班	面積（ha）	樹種	林齢	齢級	立木材積（m3）	摘要	間伐の方法	間伐立木材積(m3)	間伐率（材積率%）			
11746	秩父広域森林組合	4	秩父市	荒川14	41ウ	0.32	すぎ	57	12	147		定性	44.1	30%			
11747	秩父広域森林組合	4	秩父市	荒川14	41エ	0.31	ひのき	57	12	118		定性	35.4	30%			
11748	秩父広域森林組合	4	秩父市	荒川14	42ア	0.53	すぎ	85	17	286		定性	85.8	20%			
11749	秩父広域森林組合	4	秩父市	荒川14	42イ	1.31	すぎ	80	16	707		定性	212.1	20%			
11750	秩父広域森林組合	4	秩父市	荒川14	43	1.66	すぎ	51	11	706		定性	211.8	30%			
11751	秩父広域森林組合	4	秩父市	荒川14	44ア	0.19	すぎ	57	12	87		定性	17.4	30%			
11752	秩父広域森林組合	4	秩父市	荒川14	44ア	0.19	ひのき	57	12	72		定性	14.4	30%			
11753	秩父広域森林組合	4	秩父市	荒川14	44イ	0.23	ひのき	62	13	93		定性	27.9	20%			
11754	秩父広域森林組合	4	秩父市	荒川14	45ア	0.20	すぎ	51	11	85		定性	25.5	30%			
11755	秩父広域森林組合	4	秩父市	荒川14	45イ	0.15	ひのき	51	11	53		定性	15.9	30%			
11756	秩父広域森林組合	4	秩父市	荒川14	46	0.32	ひのき	65	13	133		定性	26.6	20%			
11757	秩父広域森林組合	4	秩父市	荒川14	47ア	0.20	すぎ	61	13	95		定性	28.5	20%			
11758	秩父広域森林組合	4	秩父市	荒川14	47イ	0.95	すぎ	80	16	513		定性	153.9	20%			
11759	秩父広域森林組合	4	秩父市	荒川14	47ウ	0.20	すぎ	57	12	92		定性	27.6	30%			
11760	秩父広域森林組合	4	秩父市	荒川14	48	0.10	ひのき	65	13	42		定性	12.6	20%			
11761	秩父広域森林組合	4	秩父市	荒川14	49	0.08	すぎ	32	7	22		定性	6.6	30%			
11762	秩父広域森林組合	4	秩父市	荒川14	49	0.02	ひのき	58	12	8		定性	2.4	30%			
11763	秩父広域森林組合	4	秩父市	荒川14	50ア	0.11	すぎ	58	12	51		定性	15.3	30%			
11764	秩父広域森林組合	4	秩父市	荒川14	50ア	0.11	ひのき	58	12	42		定性	12.6	30%			
11765	秩父広域森林組合	4	秩父市	荒川14	50イ	0.03	すぎ	73	15	16		定性	4.8	20%			
11766	秩父広域森林組合	4	秩父市	荒川14	50ウ	0.08	すぎ	31	7	21		定性	6.3	30%			
11767	秩父広域森林組合	4	秩父市	荒川14	50ウ	0.07	ひのき	31	7	14		定性	4.2	30%			
11768	秩父広域森林組合	4	秩父市	荒川14	51ア	0.14	すぎ	44	9	52		定性	15.6	30%			
11769	秩父広域森林組合	4	秩父市	荒川14	51イ	0.09	すぎ	55	11	40		定性	12.0	30%			
11770	秩父広域森林組合	4	秩父市	荒川14	51イ	0.08	ひのき	55	11	30		定性	9.0	30%			
11771	秩父広域森林組合	4	秩父市	荒川14	51ウ	0.03	すぎ	46	10	12		定性	3.6	30%			
11772	秩父広域森林組合	4	秩父市	荒川14	52ア	0.17	すぎ	64	13	83		定性	16.6	20%			
11773	秩父広域森林組合	4	秩父市	荒川14	52イ	0.28	ひのき	47	10	92		定性	27.6	30%			
11774	秩父広域森林組合	4	秩父市	荒川14	53	0.41	ひのき	46	10	132		定性	39.6	30%			
11775	秩父広域森林組合	4	秩父市	荒川15	1	0.33	すぎ	46	10	128		定性	25.6	30%			
11776	秩父広域森林組合	4	秩父市	荒川15	2ア	0.33	すぎ	58	12	153		定性	30.6	30%			
11777	秩父広域森林組合	4	秩父市	荒川15	2イ	0.04	ひのき	58	12	15		定性	4.5	30%			
11778	秩父広域森林組合	4	秩父市	荒川15	4	0.36	すぎ	63	13	175		定性	52.5	20%			
11779	秩父広域森林組合	4	秩父市	荒川15	5	0.06	すぎ	71	15	31		定性	6.2	20%			
11780	秩父広域森林組合	4	秩父市	荒川15	6	0.17	すぎ	62	13	82		定性	24.6	20%			
11781	秩父広域森林組合	4	秩父市	荒川15	7	0.10	すぎ	55	11	45		定性	13.5	30%			
11782	秩父広域森林組合	4	秩父市	荒川15	8	0.09	すぎ	62	13	43		定性	12.9	20%			
11783	秩父広域森林組合	4	秩父市	荒川15	10イ	0.15	すぎ	41	9	53		定性	15.9	30%			
11784	秩父広域森林組合	4	秩父市	荒川15	11	0.03	すぎ	62	13	14		定性	4.2	20%			
11785	秩父広域森林組合	4	秩父市	荒川15	12ア	0.09	すぎ	62	13	43		定性	8.6	20%			
11786	秩父広域森林組合	4	秩父市	荒川15	13	0.06	すぎ	41	9	21		定性	6.3	30%			
11787	秩父広域森林組合	4	秩父市	荒川15	14ア	0.01	すぎ	62	13	5		定性	1.5	20%			
11788	秩父広域森林組合	4	秩父市	荒川15	15	0.13	すぎ	61	13	62		定性	18.6	20%			
11789	秩父広域森林組合	4	秩父市	荒川15	16ア	0.20	すぎ	56	12	91		定性	27.3	30%			

番号	事業実施主体	事業実施年度（令和）	所在場所			間伐を実施する森林の現況						間伐の内容			対図番号（団地番号、林小班番号等）	交付金希望	備考
			市町村	林班	小班	面積（ha）	樹種	林齢	齢級	立木材積（m3）	摘要	間伐の方法	間伐立木材積(m3)	間伐率（材積率%）			
11790	秩父広域森林組合	4	秩父市	荒川15	16イ	0.05	ひのき	56	12	19		定性	5.7	30%			
11791	秩父広域森林組合	4	秩父市	荒川15	17ア	0.13	すぎ	56	12	59		定性	17.7	30%			
11792	秩父広域森林組合	4	秩父市	荒川15	17イ	0.20	すぎ	57	12	92		定性	18.4	30%			
11793	秩父広域森林組合	4	秩父市	荒川15	19	0.21	すぎ	56	12	95		定性	19.0	30%			
11794	秩父広域森林組合	4	秩父市	荒川15	20イ	0.06	ひのき	52	11	21		定性	4.2	30%			
11795	秩父広域森林組合	4	秩父市	荒川15	20イ	0.04	すぎ	52	11	17		定性	3.4	30%			
11796	秩父広域森林組合	4	秩父市	荒川15	21ア	0.09	ひのき	45	9	28		定性	8.4	30%			
11797	秩父広域森林組合	4	秩父市	荒川15	22ア	0.08	すぎ	58	12	37		定性	11.1	30%			
11798	秩父広域森林組合	4	秩父市	荒川15	22イ	0.09	すぎ	68	14	46		定性	13.8	20%			
11799	秩父広域森林組合	4	秩父市	荒川15	23ア	0.20	すぎ	45	9	76		定性	22.8	30%			
11800	秩父広域森林組合	4	秩父市	荒川15	27ア	0.11	すぎ	56	12	50		定性	15.0	30%			
11801	秩父広域森林組合	4	秩父市	荒川15	28ア	0.05	すぎ	58	12	23		定性	6.9	30%			
11802	秩父広域森林組合	4	秩父市	荒川15	28イ	0.18	すぎ	45	9	69		定性	20.7	30%			
11803	秩父広域森林組合	4	秩父市	荒川15	29	0.36	すぎ	68	14	184		定性	55.2	20%			
11804	秩父広域森林組合	4	秩父市	荒川15	30ア	0.10	すぎ	56	12	45		定性	13.5	30%			
11805	秩父広域森林組合	4	秩父市	荒川15	30エ	0.83	すぎ	62	13	400		定性	120.0	20%			
11806	秩父広域森林組合	4	秩父市	荒川15	32	0.22	すぎ	63	13	107		定性	32.1	20%			
11807	秩父広域森林組合	4	秩父市	荒川15	33ア	0.02	すぎ	72	15	11		定性	3.3	20%			
11808	秩父広域森林組合	4	秩父市	荒川15	33イ	0.01	すぎ	72	15	5		定性	1.5	20%			
11809	秩父広域森林組合	4	秩父市	荒川15	34	0.06	すぎ	63	13	29		定性	8.7	20%			
11810	秩父広域森林組合	4	秩父市	荒川15	35イ	3.00	すぎ	62	13	1,446		定性	433.8	20%			
11811	秩父広域森林組合	4	秩父市	荒川15	35ウ	1.12	すぎ	64	13	550		定性	165.0	20%			
11812	秩父広域森林組合	4	秩父市	荒川15	37ア	0.32	すぎ	59	12	150		定性	45.0	30%			
11813	秩父広域森林組合	4	秩父市	荒川15	37イ	0.20	すぎ	64	13	98		定性	29.4	20%			
11814	秩父広域森林組合	4	秩父市	荒川15	38	0.13	すぎ	64	13	64		定性	19.2	20%			
11815	秩父広域森林組合	4	秩父市	荒川15	40ア	0.16	すぎ	46	10	62		定性	18.6	30%			
11816	秩父広域森林組合	4	秩父市	荒川15	40イ	0.15	ひのき	46	10	48		定性	14.4	30%			
11817	秩父広域森林組合	4	秩父市	荒川15	41ア	0.10	すぎ	41	9	35		定性	10.5	30%			
11818	秩父広域森林組合	4	秩父市	荒川15	41ア	0.02	ひのき	41	9	6		定性	1.8	30%			
11819	秩父広域森林組合	4	秩父市	荒川15	42ア	0.22	すぎ	48	10	89		定性	26.7	30%			
11820	秩父広域森林組合	4	秩父市	荒川15	42イ	0.15	ひのき	48	10	50		定性	15.0	30%			
11821	秩父広域森林組合	4	秩父市	荒川15	43ア	0.04	すぎ	47	10	16		定性	4.8	30%			
11822	秩父広域森林組合	4	秩父市	荒川15	43イ	0.03	ひのき	47	10	10		定性	3.0	30%			
11823	秩父広域森林組合	4	秩父市	荒川15	43ウ	0.03	すぎ	47	10	12		定性	3.6	30%			
11824	秩父広域森林組合	4	秩父市	荒川15	44	0.38	すぎ	39	8	127		定性	38.1	30%			
11825	秩父広域森林組合	4	秩父市	荒川15	44	0.26	ひのき	39	8	70		定性	21.0	30%			
11826	秩父広域森林組合	4	秩父市	荒川15	45ア	0.30	すぎ	47	10	119		定性	35.7	30%			
11827	秩父広域森林組合	4	秩父市	荒川15	45イ	0.08	ひのき	47	10	26		定性	7.8	30%			
11828	秩父広域森林組合	4	秩父市	荒川15	46ア	0.22	すぎ	47	10	87		定性	26.1	30%			
11829	秩父広域森林組合	4	秩父市	荒川15	46イ	0.08	ひのき	47	10	26		定性	7.8	30%			
11830	秩父広域森林組合	4	秩父市	荒川15	46ウ	0.19	すぎ	63	13	93		定性	27.9	20%			
11831	秩父広域森林組合	4	秩父市	荒川15	47ア	0.03	すぎ	58	12	14		定性	4.2	30%			
11832	秩父広域森林組合	4	秩父市	荒川15	48	0.15	すぎ	46	10	58		定性	17.4	30%			
11833	秩父広域森林組合	4	秩父市	荒川15	50	0.06	すぎ	52	11	26		定性	7.8	30%			

番号	事業実施主体	事業実施年度（令和）	所在場所			間伐を実施する森林の現況						間伐の内容			対図番号（団地番号、林小班番号等）	交付金希望	備考
			市町村	林班	小班	面積（ha）	樹種	林齢	齢級	立木材積（m3）	摘要	間伐の方法	間伐立木材積(m3)	間伐率（材積率%）			
11834	秩父広域森林組合	4	秩父市	荒川15	52イ	0.02	すぎ	59	12	9		定性	2.7	30%			
11835	秩父広域森林組合	4	秩父市	荒川15	52ウ	0.54	すぎ	64	13	265		定性	79.5	20%			
11836	秩父広域森林組合	4	秩父市	荒川15	54ア	0.03	すぎ	58	12	14		定性	4.2	30%			
11837	秩父広域森林組合	4	秩父市	荒川15	54イ	0.32	すぎ	64	13	157		定性	47.1	20%			
11838	秩父広域森林組合	4	秩父市	荒川15	57ア	0.05	すぎ	58	12	23		定性	6.9	30%			
11839	秩父広域森林組合	4	秩父市	荒川15	57ウ	0.04	すぎ	58	12	19		定性	5.7	30%			
11840	秩父広域森林組合	4	秩父市	荒川15	58ア	0.05	すぎ	100	20	27		定性	8.1	20%			
11841	秩父広域森林組合	4	秩父市	荒川15	58イ	0.05	すぎ	61	13	24		定性	7.2	20%			
11842	秩父広域森林組合	4	秩父市	荒川15	59イ	0.02	すぎ	59	12	9		定性	2.7	30%			
11843	秩父広域森林組合	4	秩父市	荒川15	60イ	0.09	ひのき	37	8	23		定性	6.9	30%			
11844	秩父広域森林組合	4	秩父市	荒川15	61ア	0.07	すぎ	45	9	27		定性	8.1	30%			
11845	秩父広域森林組合	4	秩父市	荒川15	61イ	0.15	ひのき	45	9	47		定性	14.1	30%			
11846	秩父広域森林組合	4	秩父市	荒川15	64ア	0.01	すぎ	57	12	5		定性	1.5	30%			
11847	秩父広域森林組合	4	秩父市	荒川15	64イ	0.02	ひのき	57	12	8		定性	2.4	30%			
11848	秩父広域森林組合	4	秩父市	荒川15	64ウ	0.01	すぎ	50	10	4		定性	1.2	30%			
11849	秩父広域森林組合	4	秩父市	荒川15	64エ	0.02	ひのき	50	10	7		定性	2.1	30%			
11850	秩父広域森林組合	4	秩父市	荒川15	69ア	0.01	すぎ	93	19	5		定性	1.5	20%			
11851	秩父広域森林組合	4	秩父市	荒川15	69イ	0.07	すぎ	61	13	33		定性	9.9	20%			
11852	秩父広域森林組合	4	秩父市	荒川15	71イ	0.08	すぎ	59	12	37		定性	11.1	30%			
11853	秩父広域森林組合	4	秩父市	荒川15	72ア	0.03	ひのき	58	12	12		定性	3.6	30%			
11854	秩父広域森林組合	4	秩父市	荒川15	72イ	0.05	ひのき	58	12	19		定性	5.7	30%			
11855	秩父広域森林組合	4	秩父市	荒川15	72ウ	0.24	すぎ	64	13	118		定性	35.4	20%			
11856	秩父広域森林組合	4	秩父市	荒川15	72エ	0.06	すぎ	95	19	32		定性	9.6	20%			
11857	秩父広域森林組合	4	秩父市	荒川15	73イ	0.08	ひのき	27	6	13		定性	3.9	30%			
11858	秩父広域森林組合	4	秩父市	荒川15	74ア	0.23	すぎ	59	12	108		定性	32.4	30%			
11859	秩父広域森林組合	4	秩父市	荒川15	74イ	0.13	ひのき	39	8	35		定性	10.5	30%			
11860	秩父広域森林組合	4	秩父市	荒川15	78ウ	0.02	すぎ	54	11	9		定性	2.7	30%			
11861	秩父広域森林組合	4	秩父市	荒川16	2	1.32	すぎ	66	14	660		定性	198.0	20%			
11862	秩父広域森林組合	4	秩父市	荒川16	3	1.03	すぎ	73	15	548		定性	164.4	20%			
11863	秩父広域森林組合	4	秩父市	荒川16	4	0.37	ひのき	61	13	148		定性	44.4	20%			
11864	秩父広域森林組合	4	秩父市	荒川16	5	0.18	すぎ	65	13	89		定性	26.7	20%			
11865	秩父広域森林組合	4	秩父市	荒川16	6	0.32	すぎ	66	14	160		定性	48.0	20%			
11866	秩父広域森林組合	4	秩父市	荒川16	7	0.33	すぎ	64	13	162		定性	48.6	20%			
11867	秩父広域森林組合	4	秩父市	荒川16	8	0.66	すぎ	64	13	324		定性	97.2	20%			
11868	秩父広域森林組合	4	秩父市	荒川16	10	0.54	すぎ	64	13	265		定性	79.5	20%			
11869	秩父広域森林組合	4	秩父市	荒川16	12ア	0.08	すぎ	57	12	37		定性	11.1	30%			
11870	秩父広域森林組合	4	秩父市	荒川16	12イ	4.28	すぎ	70	14	2,221		定性	666.3	20%			
11871	秩父広域森林組合	4	秩父市	荒川16	13	2.00	すぎ	67	14	1,010		定性	303.0	20%			
11872	秩父広域森林組合	4	秩父市	荒川16	15ア	0.34	すぎ	56	12	154		定性	46.2	30%			
11873	秩父広域森林組合	4	秩父市	荒川16	15イ	0.50	すぎ	57	12	229		定性	68.7	30%			
11874	秩父広域森林組合	4	秩父市	荒川16	17	2.42	すぎ	62	13	1,166		定性	349.8	20%			
11875	秩父広域森林組合	4	秩父市	荒川16	18ア	0.07	すぎ	55	11	31		定性	9.3	30%			
11876	秩父広域森林組合	4	秩父市	荒川16	18イ	0.19	すぎ	59	12	89		定性	26.7	30%			
11877	秩父広域森林組合	4	秩父市	荒川16	19	0.22	すぎ	62	13	106		定性	31.8	20%			

番号	事業実施主体	事業実施年度（令和）	所在場所			間伐を実施する森林の現況						間伐の内容			対図番号（団地番号、林小班番号等）	交付金希望	備考
			市町村	林班	小班	面積（ha）	樹種	林齢	齢級	立木材積（m3）	摘要	間伐の方法	間伐立木材積(m3)	間伐率（材積率%）			
11878	秩父広域森林組合	4	秩父市	荒川16	20	0.51	すぎ	76	16	275		定性	82.5	20%			
11879	秩父広域森林組合	4	秩父市	荒川16	21ア	0.78	すぎ	68	14	398		定性	119.4	20%			
11880	秩父広域森林組合	4	秩父市	荒川16	23イ	0.34	すぎ	92	19	184		定性	55.2	20%			
11881	秩父広域森林組合	4	秩父市	荒川16	23ウ	0.23	すぎ	69	14	118		定性	35.4	20%			
11882	秩父広域森林組合	4	秩父市	荒川16	23エ	0.15	すぎ	73	15	80		定性	24.0	20%			
11883	秩父広域森林組合	4	秩父市	荒川16	24	0.63	すぎ	69	14	324		定性	97.2	20%			
11884	秩父広域森林組合	4	秩父市	荒川16	25	0.58	すぎ	66	14	290		定性	87.0	20%			
11885	秩父広域森林組合	4	秩父市	荒川16	26	0.75	すぎ	71	15	392		定性	117.6	20%			
11886	秩父広域森林組合	4	秩父市	荒川16	27ア	1.15	すぎ	55	11	516		定性	154.8	30%			
11887	秩父広域森林組合	4	秩父市	荒川17	2	0.34	すぎ	62	13	164		定性	49.2	20%			
11888	秩父広域森林組合	4	秩父市	荒川17	3イ	0.31	すぎ	62	13	149		定性	44.7	20%			
11889	秩父広域森林組合	4	秩父市	荒川17	4ア	0.05	すぎ	63	13	24		定性	7.2	20%			
11890	秩父広域森林組合	4	秩父市	荒川17	4イ	0.15	すぎ	58	12	69		定性	20.7	30%			
11891	秩父広域森林組合	4	秩父市	荒川17	4ウ	0.10	すぎ	83	17	54		定性	16.2	20%			
11892	秩父広域森林組合	4	秩父市	荒川17	4エ	2.26	すぎ	51	11	961		定性	288.3	30%			
11893	秩父広域森林組合	4	秩父市	荒川17	5ア	0.04	すぎ	57	12	18		定性	5.4	30%			
11894	秩父広域森林組合	4	秩父市	荒川17	5イ	0.35	ひのき	50	10	122		定性	36.6	30%			
11895	秩父広域森林組合	4	秩父市	荒川17	7	0.11	すぎ	86	18	59		定性	17.7	20%			
11896	秩父広域森林組合	4	秩父市	荒川17	8	0.14	ひのき	26	6	22		定性	6.6	30%			
11897	秩父広域森林組合	4	秩父市	荒川17	9	0.13	ひのき	26	6	20		定性	6.0	30%			
11898	秩父広域森林組合	4	秩父市	荒川17	10ア	0.32	すぎ	55	11	144		定性	43.2	30%			
11899	秩父広域森林組合	4	秩父市	荒川17	10イ	0.08	すぎ	75	15	43		定性	12.9	20%			
11900	秩父広域森林組合	4	秩父市	荒川17	11ア	0.61	ひのき	32	7	127		定性	38.1	30%			
11901	秩父広域森林組合	4	秩父市	荒川17	12	0.25	すぎ	76	16	135		定性	40.5	20%			
11902	秩父広域森林組合	4	秩父市	荒川17	12	0.25	ひのき	76	16	113		定性	33.9	20%			
11903	秩父広域森林組合	4	秩父市	荒川17	13	0.13	すぎ	67	14	66		定性	19.8	20%			
11904	秩父広域森林組合	4	秩父市	荒川17	14ア	0.03	すぎ	77	16	16		定性	4.8	20%			
11905	秩父広域森林組合	4	秩父市	荒川17	14イ	0.10	すぎ	61	13	48		定性	14.4	20%			
11906	秩父広域森林組合	4	秩父市	荒川17	14ウ	0.08	すぎ	58	12	37		定性	11.1	30%			
11907	秩父広域森林組合	4	秩父市	荒川17	14エ	0.07	ひのき	58	12	27		定性	8.1	30%			
11908	秩父広域森林組合	4	秩父市	荒川17	15ア	0.06	ひのき	58	12	23		定性	6.9	30%			
11909	秩父広域森林組合	4	秩父市	荒川17	15イ	0.20	すぎ	58	12	93		定性	27.9	30%			
11910	秩父広域森林組合	4	秩父市	荒川17	16ア	0.43	すぎ	58	12	199		定性	59.7	30%			
11911	秩父広域森林組合	4	秩父市	荒川17	16イ	0.10	ひのき	58	12	39		定性	11.7	30%			
11912	秩父広域森林組合	4	秩父市	荒川17	17	0.36	すぎ	69	14	185		定性	55.5	20%			
11913	秩父広域森林組合	4	秩父市	荒川17	18	0.56	すぎ	66	14	280		定性	84.0	20%			
11914	秩父広域森林組合	4	秩父市	荒川17	19ア	1.05	すぎ	59	12	491		定性	147.3	30%			
11915	秩父広域森林組合	4	秩父市	荒川17	19イ	0.30	すぎ	63	13	146		定性	43.8	20%			
11916	秩父広域森林組合	4	秩父市	荒川17	19ウ	0.78	すぎ	57	12	357		定性	107.1	30%			
11917	秩父広域森林組合	4	秩父市	荒川17	19ウ	0.78	ひのき	57	12	297		定性	89.1	30%			
11918	秩父広域森林組合	4	秩父市	荒川17	20	0.15	すぎ	63	13	73		定性	21.9	20%			
11919	秩父広域森林組合	4	秩父市	荒川17	21	0.43	すぎ	58	12	199		定性	59.7	30%			
11920	秩父広域森林組合	4	秩父市	荒川17	21	0.19	ひのき	58	12	73		定性	21.9	30%			
11921	秩父広域森林組合	4	秩父市	荒川17	22	0.47	すぎ	80	16	254		定性	76.2	20%			

番号	事業実施主体	事業実施年度（令和）	所在場所			間伐を実施する森林の現況						間伐の内容			対図番号（団地番号、林小班番号等）	交付金希望	備考
			市町村	林班	小班	面積（ha）	樹種	林齢	齢級	立木材積（m3）	摘要	間伐の方法	間伐立木材積(m3)	間伐率（材積率%）			
11922	秩父広域森林組合	4	秩父市	荒川17	24ア	0.09	すぎ	46	10	35		定性	10.5	30%			
11923	秩父広域森林組合	4	秩父市	荒川17	24イ	0.09	ひのき	46	10	29		定性	8.7	30%			
11924	秩父広域森林組合	4	秩父市	荒川17	28イ	0.58	すぎ	66	14	290		定性	87.0	20%			
11925	秩父広域森林組合	4	秩父市	荒川17	29	0.96	すぎ	82	17	518		定性	155.4	20%			
11926	秩父広域森林組合	4	秩父市	荒川17	30ア	0.14	ひのき	45	9	44		定性	13.2	30%			
11927	秩父広域森林組合	4	秩父市	荒川17	30オ	0.03	ひのき	95	19	14		定性	4.2	20%			
11928	秩父広域森林組合	4	秩父市	荒川17	31ア	0.04	すぎ	55	11	18		定性	5.4	30%			
11929	秩父広域森林組合	4	秩父市	荒川17	31イ	0.04	ひのき	58	12	15		定性	4.5	30%			
11930	秩父広域森林組合	4	秩父市	荒川17	32ア	0.15	すぎ	52	11	65		定性	19.5	30%			
11931	秩父広域森林組合	4	秩父市	荒川17	32イ	0.13	すぎ	52	11	56		定性	16.8	30%			
11932	秩父広域森林組合	4	秩父市	荒川17	32ウ	1.00	ひのき	52	11	357		定性	107.1	30%			
11933	秩父広域森林組合	4	秩父市	荒川17	32エ	0.05	すぎ	54	11	22		定性	6.6	30%			
11934	秩父広域森林組合	4	秩父市	荒川17	32オ	0.08	すぎ	63	13	39		定性	11.7	20%			
11935	秩父広域森林組合	4	秩父市	荒川17	32カ	0.05	ひのき	43	9	15		定性	4.5	30%			
11936	秩父広域森林組合	4	秩父市	荒川17	33ア	0.20	すぎ	55	11	90		定性	27.0	30%			
11937	秩父広域森林組合	4	秩父市	荒川17	33イ	0.20	すぎ	66	14	100		定性	30.0	20%			
11938	秩父広域森林組合	4	秩父市	荒川17	33ウ	0.10	ひのき	65	13	42		定性	12.6	20%			
11939	秩父広域森林組合	4	秩父市	荒川17	33エ	0.12	ひのき	66	14	50		定性	15.0	20%			
11940	秩父広域森林組合	4	秩父市	荒川17	34ア	0.40	ひのき	52	11	143		定性	42.9	30%			
11941	秩父広域森林組合	4	秩父市	荒川17	34イ	0.18	すぎ	52	11	78		定性	23.4	30%			
11942	秩父広域森林組合	4	秩父市	荒川17	34オ	0.16	すぎ	56	12	72		定性	21.6	30%			
11943	秩父広域森林組合	4	秩父市	荒川17	34カ	0.35	すぎ	58	12	162		定性	48.6	30%			
11944	秩父広域森林組合	4	秩父市	荒川17	34キ	0.15	ひのき	62	13	61		定性	18.3	20%			
11945	秩父広域森林組合	4	秩父市	荒川17	35	0.25	すぎ	67	14	126		定性	37.8	20%			
11946	秩父広域森林組合	4	秩父市	荒川17	36ア	0.11	ひのき	56	12	41		定性	12.3	30%			
11947	秩父広域森林組合	4	秩父市	荒川17	36イ	0.10	ひのき	62	13	40		定性	12.0	20%			
11948	秩父広域森林組合	4	秩父市	荒川17	36ウ	0.13	ひのき	37	8	33		定性	9.9	30%			
11949	秩父広域森林組合	4	秩父市	荒川17	37	1.09	すぎ	55	11	489		定性	146.7	30%			
11950	秩父広域森林組合	4	秩父市	荒川17	38	1.25	すぎ	77	16	675		定性	202.5	20%			
11951	秩父広域森林組合	4	秩父市	荒川17	39	0.15	すぎ	72	15	79		定性	23.7	20%			
11952	秩父広域森林組合	4	秩父市	荒川17	39	0.15	ひのき	72	15	66		定性	19.8	20%			
11953	秩父広域森林組合	4	秩父市	荒川17	40ア	0.10	すぎ	56	12	45		定性	13.5	30%			
11954	秩父広域森林組合	4	秩父市	荒川17	40イ	0.06	すぎ	45	9	23		定性	6.9	30%			
11955	秩父広域森林組合	4	秩父市	荒川17	40ウ	0.06	ひのき	45	9	19		定性	5.7	30%			
11956	秩父広域森林組合	4	秩父市	荒川17	41	0.37	すぎ	61	13	176		定性	52.8	20%			
11957	秩父広域森林組合	4	秩父市	荒川17	42ア	0.41	すぎ	64	13	201		定性	60.3	20%			
11958	秩父広域森林組合	4	秩父市	荒川17	42イ	0.38	すぎ	58	12	176		定性	52.8	30%			
11959	秩父広域森林組合	4	秩父市	荒川17	43ア	0.06	すぎ	64	13	29		定性	8.7	20%			
11960	秩父広域森林組合	4	秩父市	荒川17	43イ	0.10	すぎ	55	11	45		定性	13.5	30%			
11961	秩父広域森林組合	4	秩父市	荒川17	44イ	0.05	すぎ	59	12	23		定性	6.9	30%			
11962	秩父広域森林組合	4	秩父市	荒川17	45ア	0.04	すぎ	64	13	20		定性	6.0	20%			
11963	秩父広域森林組合	4	秩父市	荒川17	47イ	0.18	すぎ	41	9	63		定性	18.9	30%			
11964	秩父広域森林組合	4	秩父市	荒川17	47イ	0.08	ひのき	41	9	23		定性	6.9	30%			
11965	秩父広域森林組合	4	秩父市	荒川17	49ア	0.05	すぎ	45	9	19		定性	5.7	30%			

番号	事業実施主体	事業実施年度（令和）	所在場所			間伐を実施する森林の現況						間伐の内容			対図番号（団地番号、林小班番号等）	交付金希望	備考
			市町村	林班	小班	面積（ha）	樹種	林齢	齢級	立木材積（m3）	摘要	間伐の方法	間伐立木材積(m3)	間伐率（材積率%）			
11966	秩父広域森林組合	4	秩父市	荒川17	49イ	0.21	すぎ	56	12	95		定性	28.5	30%			
11967	秩父広域森林組合	4	秩父市	荒川17	50イ	0.19	ひのき	100	20	86		定性	25.8	20%			
11968	秩父広域森林組合	4	秩父市	荒川18	1ア	1.92	すぎ	55	11	862		定性	258.6	30%			
11969	秩父広域森林組合	4	秩父市	荒川18	1イ	0.03	すぎ	55	11	13		定性	3.9	30%			
11970	秩父広域森林組合	4	秩父市	荒川18	1ウ	0.06	すぎ	59	12	28		定性	8.4	30%			
11971	秩父広域森林組合	4	秩父市	荒川18	4ア	0.70	すぎ	62	13	337		定性	101.1	20%			
11972	秩父広域森林組合	4	秩父市	荒川18	4ウ	0.22	すぎ	59	12	103		定性	30.9	30%			
11973	秩父広域森林組合	4	秩父市	荒川18	7ア	0.20	すぎ	67	14	101		定性	30.3	20%			
11974	秩父広域森林組合	4	秩父市	荒川18	7イ	0.04	すぎ	54	11	18		定性	5.4	30%			
11975	秩父広域森林組合	4	秩父市	荒川18	8ア	0.23	すぎ	62	13	111		定性	33.3	20%			
11976	秩父広域森林組合	4	秩父市	荒川18	8イ	1.00	すぎ	62	13	482		定性	144.6	20%			
11977	秩父広域森林組合	4	秩父市	荒川18	8ウ	0.16	すぎ	62	13	77		定性	23.1	20%			
11978	秩父広域森林組合	4	秩父市	荒川18	9ア	0.05	すぎ	59	12	23		定性	6.9	30%			
11979	秩父広域森林組合	4	秩父市	荒川18	9イ	0.80	すぎ	64	13	393		定性	117.9	20%			
11980	秩父広域森林組合	4	秩父市	荒川18	10	0.31	すぎ	64	13	152		定性	45.6	20%			
11981	秩父広域森林組合	4	秩父市	荒川18	11ア	0.75	すぎ	66	14	375		定性	112.5	20%			
11982	秩父広域森林組合	4	秩父市	荒川18	12	0.19	すぎ	69	14	98		定性	29.4	20%			
11983	秩父広域森林組合	4	秩父市	荒川18	15ア	0.19	すぎ	47	10	75		定性	22.5	30%			
11984	秩父広域森林組合	4	秩父市	荒川18	15イ	0.24	ひのき	47	10	79		定性	23.7	30%			
11985	秩父広域森林組合	4	秩父市	荒川18	15オ	0.24	すぎ	42	9	86		定性	25.8	30%			
11986	秩父広域森林組合	4	秩父市	荒川18	15オ	0.16	ひのき	42	9	47		定性	14.1	30%			
11987	秩父広域森林組合	4	秩父市	荒川18	15カ	0.07	ひのき	35	7	17		定性	5.1	30%			
11988	秩父広域森林組合	4	秩父市	荒川18	16	1.27	すぎ	61	13	606		定性	181.8	20%			
11989	秩父広域森林組合	4	秩父市	荒川18	17	1.06	すぎ	62	13	511		定性	153.3	20%			
11990	秩父広域森林組合	4	秩父市	荒川18	18ア	0.06	すぎ	61	13	29		定性	8.7	20%			
11991	秩父広域森林組合	4	秩父市	荒川18	18イ	0.06	すぎ	55	11	27		定性	8.1	30%			
11992	秩父広域森林組合	4	秩父市	荒川18	18ウ	0.28	すぎ	51	11	119		定性	35.7	30%			
11993	秩父広域森林組合	4	秩父市	荒川18	18オ	0.17	すぎ	52	11	73		定性	21.9	30%			
11994	秩父広域森林組合	4	秩父市	荒川18	18カ	0.35	すぎ	51	11	149		定性	44.7	30%			
11995	秩父広域森林組合	4	秩父市	荒川18	19	0.87	すぎ	75	15	470		定性	141.0	20%			
11996	秩父広域森林組合	4	秩父市	荒川18	20ア	0.52	すぎ	64	13	255		定性	76.5	20%			
11997	秩父広域森林組合	4	秩父市	荒川18	20イ	0.77	ひのき	64	13	317		定性	95.1	20%			
11998	秩父広域森林組合	4	秩父市	荒川18	21ア	0.41	ひのき	69	14	177		定性	53.1	20%			
11999	秩父広域森林組合	4	秩父市	荒川18	21イ	0.70	すぎ	69	14	360		定性	108.0	20%			
12000	秩父広域森林組合	4	秩父市	荒川18	23	0.23	ひのき	90	18	104		定性	31.2	20%			
12001	秩父広域森林組合	4	秩父市	荒川18	25ア	0.42	ひのき	70	14	183		定性	54.9	20%			
12002	秩父広域森林組合	4	秩父市	荒川18	25イ	1.25	すぎ	70	14	649		定性	194.7	20%			
12003	秩父広域森林組合	4	秩父市	荒川18	25ウ	0.09	ひのき	39	8	24		定性	7.2	30%			
12004	秩父広域森林組合	4	秩父市	荒川18	26ア	0.02	すぎ	64	13	10		定性	3.0	20%			
12005	秩父広域森林組合	4	秩父市	荒川18	26イ	0.01	ひのき	83	17	5		定性	1.5	20%			
12006	秩父広域森林組合	4	秩父市	荒川18	26ウ	0.28	ひのき	47	10	92		定性	27.6	30%			
12007	秩父広域森林組合	4	秩父市	荒川18	26エ	0.07	ひのき	83	17	32		定性	9.6	20%			
12008	秩父広域森林組合	4	秩父市	荒川18	27ア	0.56	すぎ	61	13	267		定性	80.1	20%			
12009	秩父広域森林組合	4	秩父市	荒川18	27イ	0.53	すぎ	65	13	263		定性	78.9	20%			

番号	事業実施主体	事業実施年度（令和）	所在場所			間伐を実施する森林の現況						間伐の内容			対図番号（団地番号、林小班番号等）	交付金希望	備考
			市町村	林班	小班	面積（ha）	樹種	林齢	齢級	立木材積（m3）	摘要	間伐の方法	間伐立木材積(m3)	間伐率（材積率%）			
12010	秩父広域森林組合	4	秩父市	荒川18	28ア	0.36	すぎ	62	13	174		定性	52.2	20%			
12011	秩父広域森林組合	4	秩父市	荒川18	28イ	0.04	ひのき	62	13	16		定性	4.8	20%			
12012	秩父広域森林組合	4	秩父市	荒川18	28ウ	0.45	すぎ	77	16	243		定性	72.9	20%			
12013	秩父広域森林組合	4	秩父市	荒川18	28エ	0.10	すぎ	55	11	45		定性	13.5	30%			
12014	秩父広域森林組合	4	秩父市	荒川18	28オ	0.30	すぎ	50	10	125		定性	37.5	30%			
12015	秩父広域森林組合	4	秩父市	荒川18	29	0.15	ひのき	90	18	68		定性	20.4	20%			
12016	秩父広域森林組合	4	秩父市	荒川18	31ア	0.15	すぎ	75	15	81		定性	24.3	20%			
12017	秩父広域森林組合	4	秩父市	荒川18	31ウ	0.10	すぎ	80	16	54		定性	16.2	20%			
12018	秩父広域森林組合	4	秩父市	荒川18	32	0.80	すぎ	55	11	359		定性	107.7	30%			
12019	秩父広域森林組合	4	秩父市	荒川18	33ア	0.71	すぎ	59	12	332		定性	99.6	30%			
12020	秩父広域森林組合	4	秩父市	荒川18	33イ	0.55	ひのき	59	12	215		定性	64.5	30%			
12021	秩父広域森林組合	4	秩父市	荒川18	34ア	0.22	すぎ	58	12	102		定性	30.6	30%			
12022	秩父広域森林組合	4	秩父市	荒川18	34イ	0.18	ひのき	39	8	48		定性	14.4	30%			
12023	秩父広域森林組合	4	秩父市	荒川19	1	2.71	すぎ	64	13	1,331		定性	399.3	20%			
12024	秩父広域森林組合	4	秩父市	荒川19	2	4.54	すぎ	70	14	2,356		定性	706.8	20%			
12025	秩父広域森林組合	4	秩父市	荒川19	4	0.89	すぎ	55	11	400		定性	120.0	30%			
12026	秩父広域森林組合	4	秩父市	荒川19	4	0.10	ひのき	55	11	37		定性	11.1	30%			
12027	秩父広域森林組合	4	秩父市	荒川19	8	0.95	すぎ	62	13	458		定性	137.4	20%			
12028	秩父広域森林組合	4	秩父市	荒川19	9ア	3.90	すぎ	57	12	1,786		定性	535.8	30%			
12029	秩父広域森林組合	4	秩父市	荒川19	34ア	5.50	すぎ	75	15	2,970		定性	891.0	20%			
12030	秩父広域森林組合	4	秩父市	荒川19	34エ	4.32	すぎ	72	15	2,277		定性	683.1	20%			
12031	秩父広域森林組合	4	秩父市	荒川20	1ウ	0.18	ひのき	57	12	69		定性	20.7	30%			
12032	秩父広域森林組合	4	秩父市	荒川20	2ア	0.20	すぎ	82	17	108		定性	32.4	20%			
12033	秩父広域森林組合	4	秩父市	荒川20	2イ	0.71	ひのき	57	12	271		定性	81.3	30%			
12034	秩父広域森林組合	4	秩父市	荒川20	3	0.44	すぎ	65	13	218		定性	65.4	20%			
12035	秩父広域森林組合	4	秩父市	荒川20	4	0.31	すぎ	71	15	162		定性	48.6	20%			
12036	秩父広域森林組合	4	秩父市	荒川20	5	0.80	すぎ	56	12	362		定性	108.6	30%			
12037	秩父広域森林組合	4	秩父市	荒川20	6	0.13	ひのき	62	13	53		定性	15.9	20%			
12038	秩父広域森林組合	4	秩父市	荒川20	7	0.38	すぎ	65	13	188		定性	56.4	20%			
12039	秩父広域森林組合	4	秩父市	荒川20	8	1.21	すぎ	63	13	589		定性	176.7	20%			
12040	秩父広域森林組合	4	秩父市	荒川20	8	0.80	ひのき	63	13	326		定性	97.8	20%			
12041	秩父広域森林組合	4	秩父市	荒川20	9ア	0.75	ひのき	47	10	247		定性	74.1	30%			
12042	秩父広域森林組合	4	秩父市	荒川20	9イ	0.29	ひのき	44	9	89		定性	26.7	30%			
12043	秩父広域森林組合	4	秩父市	荒川20	10	0.59	すぎ	52	11	255		定性	76.5	30%			
12044	秩父広域森林組合	4	秩父市	荒川20	11ア	0.68	すぎ	80	16	367		定性	110.1	20%			
12045	秩父広域森林組合	4	秩父市	荒川20	11イ	0.05	ひのき	33	7	11		定性	3.3	30%			
12046	秩父広域森林組合	4	秩父市	荒川20	12	0.67	すぎ	57	12	307		定性	92.1	30%			
12047	秩父広域森林組合	4	秩父市	荒川20	12	0.45	ひのき	57	12	171		定性	51.3	30%			
12048	秩父広域森林組合	4	秩父市	荒川20	13	0.14	すぎ	58	12	65		定性	19.5	30%			
12049	秩父広域森林組合	4	秩父市	荒川20	14ア	0.13	ひのき	49	10	44		定性	13.2	30%			
12050	秩父広域森林組合	4	秩父市	荒川20	14イ	0.23	すぎ	50	10	96		定性	28.8	30%			
12051	秩父広域森林組合	4	秩父市	荒川20	15	0.22	すぎ	55	11	99		定性	29.7	30%			
12052	秩父広域森林組合	4	秩父市	荒川20	16ア	0.15	ひのき	58	12	58		定性	17.4	30%			
12053	秩父広域森林組合	4	秩父市	荒川20	16イ	1.73	すぎ	63	13	843		定性	252.9	20%			

番号	事業実施主体	事業実施年度（令和）	所在場所			間伐を実施する森林の現況						間伐の内容			対図番号（団地番号、林小班番号等）	交付金希望	備考
			市町村	林班	小班	面積（ha）	樹種	林齢	齢級	立木材積（m3）	摘要	間伐の方法	間伐立木材積(m3)	間伐率（材積率%）			
12054	秩父広域森林組合	4	秩父市	荒川20	17	0.30	すぎ	70	14	156		定性	46.8	20%			
12055	秩父広域森林組合	4	秩父市	荒川20	18	0.39	すぎ	71	15	204		定性	61.2	20%			
12056	秩父広域森林組合	4	秩父市	荒川20	20ア	0.12	すぎ	59	12	56		定性	16.8	30%			
12057	秩父広域森林組合	4	秩父市	荒川20	21ア	0.88	すぎ	57	12	403		定性	120.9	30%			
12058	秩父広域森林組合	4	秩父市	荒川20	22イ	0.53	すぎ	60	12	251		定性	75.3	30%			
12059	秩父広域森林組合	4	秩父市	荒川21	1ア	0.08	すぎ	61	13	38		定性	11.4	20%			
12060	秩父広域森林組合	4	秩父市	荒川21	1イ	0.07	ひのき	61	13	28		定性	8.4	20%			
12061	秩父広域森林組合	4	秩父市	荒川21	1ウ	0.90	すぎ	68	14	459		定性	137.7	20%			
12062	秩父広域森林組合	4	秩父市	荒川21	1ウ	0.10	ひのき	68	14	43		定性	12.9	20%			
12063	秩父広域森林組合	4	秩父市	荒川21	3	0.95	すぎ	71	15	497		定性	149.1	20%			
12064	秩父広域森林組合	4	秩父市	荒川21	4ア	0.70	すぎ	68	14	357		定性	107.1	20%			
12065	秩父広域森林組合	4	秩父市	荒川21	4イ	0.68	すぎ	64	13	334		定性	100.2	20%			
12066	秩父広域森林組合	4	秩父市	荒川21	5	0.23	ひのき	83	17	104		定性	31.2	20%			
12067	秩父広域森林組合	4	秩父市	荒川21	6ア	0.87	ひのき	63	13	355		定性	106.5	20%			
12068	秩父広域森林組合	4	秩父市	荒川21	6イ	0.56	すぎ	65	13	278		定性	83.4	20%			
12069	秩父広域森林組合	4	秩父市	荒川21	6エ	0.53	すぎ	70	14	275		定性	82.5	20%			
12070	秩父広域森林組合	4	秩父市	荒川21	7	0.25	すぎ	52	11	108		定性	32.4	30%			
12071	秩父広域森林組合	4	秩父市	荒川21	8	0.37	すぎ	57	12	169		定性	50.7	30%			
12072	秩父広域森林組合	4	秩父市	荒川21	9	0.40	すぎ	57	12	183		定性	54.9	30%			
12073	秩父広域森林組合	4	秩父市	荒川21	10ア	0.98	すぎ	54	11	435		定性	130.5	30%			
12074	秩父広域森林組合	4	秩父市	荒川21	10イ	0.21	すぎ	58	12	97		定性	29.1	30%			
12075	秩父広域森林組合	4	秩父市	荒川21	12ア	0.18	すぎ	59	12	84		定性	25.2	30%			
12076	秩父広域森林組合	4	秩父市	荒川21	12イ	0.17	ひのき	59	12	66		定性	19.8	30%			
12077	秩父広域森林組合	4	秩父市	荒川21	13	1.14	すぎ	70	14	592		定性	177.6	20%			
12078	秩父広域森林組合	4	秩父市	荒川21	14	0.46	すぎ	63	13	224		定性	67.2	20%			
12079	秩父広域森林組合	4	秩父市	荒川21	14	0.31	ひのき	63	13	126		定性	37.8	20%			
12080	秩父広域森林組合	4	秩父市	荒川21	15ア	0.67	すぎ	59	12	314		定性	94.2	30%			
12081	秩父広域森林組合	4	秩父市	荒川21	15イ	0.24	すぎ	62	13	116		定性	34.8	20%			
12082	秩父広域森林組合	4	秩父市	荒川21	24ア	1.25	ひのき	59	12	489		定性	146.7	30%			
12083	秩父広域森林組合	4	秩父市	荒川21	24イ	0.25	ひのき	61	13	100		定性	30.0	20%			
12084	秩父広域森林組合	4	秩父市	荒川21	24ウ	0.15	ひのき	32	7	31		定性	9.3	30%			
12085	秩父広域森林組合	5	秩父市	荒川32	43	0.37	すぎ	70	14	192		定性	57.6	20%			
12086	秩父広域森林組合	5	秩父市	荒川32	45	0.47	すぎ	71	15	246		定性	73.8	20%			
12087	秩父広域森林組合	5	秩父市	荒川32	46ア	0.25	すぎ	62	13	121		定性	36.3	20%			
12088	秩父広域森林組合	5	秩父市	荒川32	48イ	0.10	すぎ	62	13	48		定性	14.4	20%			
12089	秩父広域森林組合	5	秩父市	荒川32	49	0.02	すぎ	67	14	10		定性	3.0	20%			
12090	秩父広域森林組合	5	秩父市	荒川32	50	0.36	すぎ	62	13	174		定性	52.2	20%			
12091	秩父広域森林組合	5	秩父市	荒川32	51イ	0.43	すぎ	64	13	211		定性	63.3	20%			
12092	秩父広域森林組合	5	秩父市	荒川32	52ア	0.05	すぎ	59	12	23		定性	6.9	30%			
12093	秩父広域森林組合	5	秩父市	荒川32	52イ	0.15	すぎ	64	13	74		定性	22.2	20%			
12094	秩父広域森林組合	5	秩父市	荒川32	54	0.17	すぎ	67	14	86		定性	25.8	20%			
12095	秩父広域森林組合	5	秩父市	荒川32	54	0.07	ひのき	67	14	30		定性	9.0	20%			
12096	秩父広域森林組合	5	秩父市	荒川32	55	0.20	すぎ	75	15	108		定性	32.4	20%			
12097	秩父広域森林組合	5	秩父市	荒川32	56	0.40	すぎ	62	13	193		定性	57.9	20%			

番号	事業実施主体	事業実施年度（令和）	所在場所			間伐を実施する森林の現況						間伐の内容			対図番号（団地番号、林小班番号等）	交付金希望	備考
			市町村	林班	小班	面積（ha）	樹種	林齢	齢級	立木材積（m3）	摘要	間伐の方法	間伐立木材積(m3)	間伐率（材積率%）			
12098	秩父広域森林組合	5	秩父市	荒川32	56	0.17	ひのき	62	13	69		定性	20.7	20%			
12099	秩父広域森林組合	5	秩父市	荒川32	57	0.15	すぎ	63	13	73		定性	21.9	20%			
12100	秩父広域森林組合	5	秩父市	荒川32	57	0.07	ひのき	63	13	29		定性	8.7	20%			
12101	秩父広域森林組合	5	秩父市	荒川32	60	0.16	すぎ	63	13	78		定性	23.4	20%			
12102	秩父広域森林組合	5	秩父市	荒川32	60	0.10	ひのき	63	13	41		定性	12.3	20%			
12103	秩父広域森林組合	5	秩父市	荒川32	63	0.69	すぎ	64	13	339		定性	101.7	20%			
12104	秩父広域森林組合	5	秩父市	荒川32	66	0.10	すぎ	58	12	46		定性	13.8	30%			
12105	秩父広域森林組合	5	秩父市	荒川32	68イ	0.26	すぎ	67	14	131		定性	39.3	20%			
12106	秩父広域森林組合	5	秩父市	荒川32	68ウ	0.03	すぎ	67	14	15		定性	4.5	20%			
12107	秩父広域森林組合	5	秩父市	荒川32	72ア	0.01	すぎ	57	12	5		定性	1.5	30%			
12108	秩父広域森林組合	5	秩父市	荒川32	73ア	0.16	すぎ	57	12	73		定性	21.9	30%			
12109	秩父広域森林組合	5	秩父市	荒川32	73イ	0.07	すぎ	67	14	35		定性	10.5	20%			
12110	秩父広域森林組合	5	秩父市	荒川32	75	0.10	すぎ	69	14	51		定性	15.3	20%			
12111	秩父広域森林組合	5	秩父市	荒川32	77ア	0.20	すぎ	36	8	61		定性	18.3	30%			
12112	秩父広域森林組合	5	秩父市	荒川32	77ア	0.20	ひのき	36	8	49		定性	14.7	30%			
12113	秩父広域森林組合	5	秩父市	荒川32	78ア	0.17	すぎ	36	8	52		定性	15.6	30%			
12114	秩父広域森林組合	5	秩父市	荒川32	78ア	0.17	ひのき	36	8	42		定性	12.6	30%			
12115	秩父広域森林組合	5	秩父市	荒川32	78イ	0.10	すぎ	33	7	28		定性	8.4	30%			
12116	秩父広域森林組合	5	秩父市	荒川32	78ウ	0.08	ひのき	32	7	17		定性	5.1	30%			
12117	秩父広域森林組合	5	秩父市	荒川32	79	0.08	すぎ	64	13	39		定性	11.7	20%			
12118	秩父広域森林組合	5	秩父市	荒川32	82ア	0.11	すぎ	64	13	54		定性	16.2	20%			
12119	秩父広域森林組合	5	秩父市	荒川32	82ア	0.08	ひのき	64	13	33		定性	9.9	20%			
12120	秩父広域森林組合	5	秩父市	荒川32	83ア	0.05	すぎ	65	13	25		定性	7.5	20%			
12121	秩父広域森林組合	5	秩父市	荒川32	83ウ	0.10	すぎ	58	12	46		定性	13.8	30%			
12122	秩父広域森林組合	5	秩父市	荒川32	83エ	0.10	すぎ	35	7	30		定性	9.0	30%			
12123	秩父広域森林組合	5	秩父市	荒川32	83オ	0.10	ひのき	33	7	22		定性	6.6	30%			
12124	秩父広域森林組合	5	秩父市	荒川32	83カ	0.05	すぎ	32	7	13		定性	3.9	30%			
12125	秩父広域森林組合	5	秩父市	荒川32	84	0.03	すぎ	65	13	15		定性	4.5	20%			
12126	秩父広域森林組合	5	秩父市	荒川32	86ア	0.08	すぎ	57	12	37		定性	11.1	30%			
12127	秩父広域森林組合	5	秩父市	荒川32	86ア	0.06	ひのき	57	12	23		定性	6.9	30%			
12128	秩父広域森林組合	5	秩父市	荒川32	86イ	0.05	ひのき	41	9	14		定性	4.2	30%			
12129	秩父広域森林組合	5	秩父市	荒川33	1	0.07	すぎ	46	10	27		定性	8.1	30%			
12130	秩父広域森林組合	5	秩父市	荒川33	2	0.12	すぎ	80	16	65		定性	19.5	20%			
12131	秩父広域森林組合	5	秩父市	荒川33	3	0.26	すぎ	69	14	134		定性	40.2	20%			
12132	秩父広域森林組合	5	秩父市	荒川33	4ア	0.11	すぎ	48	10	44		定性	13.2	30%			
12133	秩父広域森林組合	5	秩父市	荒川33	4イ	0.34	ひのき	48	10	114		定性	34.2	30%			
12134	秩父広域森林組合	5	秩父市	荒川33	5	0.52	すぎ	68	14	265		定性	79.5	20%			
12135	秩父広域森林組合	5	秩父市	荒川33	7ア	0.58	すぎ	68	14	296		定性	88.8	20%			
12136	秩父広域森林組合	5	秩父市	荒川33	7イ	0.03	すぎ	68	14	15		定性	4.5	20%			
12137	秩父広域森林組合	5	秩父市	荒川33	10	0.18	すぎ	68	14	92		定性	27.6	20%			
12138	秩父広域森林組合	5	秩父市	荒川33	11	0.15	すぎ	68	14	77		定性	23.1	20%			
12139	秩父広域森林組合	5	秩父市	荒川33	12	0.26	すぎ	68	14	133		定性	39.9	20%			
12140	秩父広域森林組合	5	秩父市	荒川33	13ア	0.06	すぎ	62	13	29		定性	8.7	20%			
12141	秩父広域森林組合	5	秩父市	荒川33	15ア	0.09	すぎ	66	14	45		定性	13.5	20%			

番号	事業実施主体	事業実施年度（令和）	所在場所			間伐を実施する森林の現況						間伐の内容			対図番号（団地番号、林小班番号等）	交付金希望	備考
			市町村	林班	小班	面積（ha）	樹種	林齢	齢級	立木材積（m3）	摘要	間伐の方法	間伐立木材積(m3)	間伐率（材積率%）			
12142	秩父広域森林組合	5	秩父市	荒川33	15イ	0.05	すぎ	58	12	23		定性	6.9	30%			
12143	秩父広域森林組合	5	秩父市	荒川33	16ア	0.08	すぎ	64	13	39		定性	11.7	20%			
12144	秩父広域森林組合	5	秩父市	荒川33	18イ	0.01	すぎ	69	14	5		定性	1.5	20%			
12145	秩父広域森林組合	5	秩父市	荒川33	19ア	0.05	すぎ	65	13	25		定性	7.5	20%			
12146	秩父広域森林組合	5	秩父市	荒川33	20ア	0.33	すぎ	80	16	178		定性	53.4	20%			
12147	秩父広域森林組合	5	秩父市	荒川33	20イ	0.26	ひのき	80	16	118		定性	35.4	20%			
12148	秩父広域森林組合	5	秩父市	荒川33	21	0.10	すぎ	59	12	47		定性	14.1	30%			
12149	秩父広域森林組合	5	秩父市	荒川33	22ア	0.12	すぎ	59	12	56		定性	16.8	30%			
12150	秩父広域森林組合	5	秩父市	荒川33	22イ	0.12	すぎ	59	12	56		定性	16.8	30%			
12151	秩父広域森林組合	5	秩父市	荒川33	24ア	0.24	すぎ	65	13	119		定性	35.7	20%			
12152	秩父広域森林組合	5	秩父市	荒川33	24イ	0.27	すぎ	65	13	134		定性	40.2	20%			
12153	秩父広域森林組合	5	秩父市	荒川33	25ア	0.50	すぎ	61	13	239		定性	71.7	20%			
12154	秩父広域森林組合	5	秩父市	荒川33	25イ	1.09	すぎ	68	14	556		定性	166.8	20%			
12155	秩父広域森林組合	5	秩父市	荒川33	25ウ	0.06	ひのき	39	8	16		定性	4.8	30%			
12156	秩父広域森林組合	5	秩父市	荒川33	26	0.63	すぎ	67	14	318		定性	95.4	20%			
12157	秩父広域森林組合	5	秩父市	荒川33	27	0.11	すぎ	70	14	57		定性	17.1	20%			
12158	秩父広域森林組合	5	秩父市	荒川33	28	0.21	ひのき	68	14	90		定性	27.0	20%			
12159	秩父広域森林組合	5	秩父市	荒川33	28	0.14	すぎ	63	13	68		定性	20.4	20%			
12160	秩父広域森林組合	5	秩父市	荒川33	29	0.16	ひのき	69	14	69		定性	20.7	20%			
12161	秩父広域森林組合	5	秩父市	荒川33	29	0.11	すぎ	69	14	57		定性	17.1	20%			
12162	秩父広域森林組合	5	秩父市	荒川33	30	0.15	ひのき	69	14	65		定性	19.5	20%			
12163	秩父広域森林組合	5	秩父市	荒川33	30	0.07	すぎ	69	14	36		定性	10.8	20%			
12164	秩父広域森林組合	5	秩父市	荒川33	31ア	0.10	すぎ	65	13	50		定性	15.0	20%			
12165	秩父広域森林組合	5	秩父市	荒川33	31ア	0.10	ひのき	65	13	42		定性	12.6	20%			
12166	秩父広域森林組合	5	秩父市	荒川33	31イ	1.58	ひのき	56	12	594		定性	178.2	30%			
12167	秩父広域森林組合	5	秩父市	荒川33	31イ	0.67	ひのき	56	12	252		定性	75.6	30%			
12168	秩父広域森林組合	5	秩父市	荒川33	32	0.50	すぎ	63	13	244		定性	73.2	20%			
12169	秩父広域森林組合	5	秩父市	荒川33	33	0.44	すぎ	53	11	193		定性	57.9	30%			
12170	秩父広域森林組合	5	秩父市	荒川33	34	0.09	ひのき	63	13	37		定性	11.1	20%			
12171	秩父広域森林組合	5	秩父市	荒川33	34	0.09	すぎ	63	13	44		定性	13.2	20%			
12172	秩父広域森林組合	5	秩父市	荒川33	35	0.16	すぎ	68	14	82		定性	24.6	20%			
12173	秩父広域森林組合	5	秩父市	荒川33	37	0.27	すぎ	58	12	125		定性	37.5	30%			
12174	秩父広域森林組合	5	秩父市	荒川33	37	0.26	ひのき	58	12	100		定性	30.0	30%			
12175	秩父広域森林組合	5	秩父市	荒川33	38	0.45	すぎ	63	13	219		定性	65.7	20%			
12176	秩父広域森林組合	5	秩父市	荒川33	44	0.49	ひのき	95	19	222		定性	66.6	20%			
12177	秩父広域森林組合	5	秩父市	荒川33	45ア	0.27	すぎ	68	14	138		定性	41.4	20%			
12178	秩父広域森林組合	5	秩父市	荒川33	46ア	0.09	すぎ	71	15	47		定性	14.1	20%			
12179	秩父広域森林組合	5	秩父市	荒川33	46イ	0.25	すぎ	71	15	131		定性	39.3	20%			
12180	秩父広域森林組合	5	秩父市	荒川33	46ウ	0.20	すぎ	82	17	108		定性	32.4	20%			
12181	秩父広域森林組合	5	秩父市	荒川33	46エ	0.05	すぎ	59	12	23		定性	6.9	30%			
12182	秩父広域森林組合	5	秩父市	荒川33	46オ	0.04	ひのき	59	12	16		定性	4.8	30%			
12183	秩父広域森林組合	5	秩父市	荒川33	46カ	0.15	すぎ	69	14	77		定性	23.1	20%			
12184	秩父広域森林組合	5	秩父市	荒川33	46キ	0.06	すぎ	82	17	32		定性	9.6	20%			
12185	秩父広域森林組合	5	秩父市	荒川33	46ク	0.04	すぎ	82	17	22		定性	6.6	20%			

番号	事業実施主体	事業実施年度（令和）	所在場所			間伐を実施する森林の現況						間伐の内容			対図番号（団地番号、林小班番号等）	交付金希望	備考
			市町村	林班	小班	面積（ha）	樹種	林齢	齢級	立木材積（m3）	摘要	間伐の方法	間伐立木材積(m3)	間伐率（材積率%）			
12186	秩父広域森林組合	5	秩父市	荒川33	47ア	0.20	すぎ	69	14	103		定性	30.9	20%			
12187	秩父広域森林組合	5	秩父市	荒川33	48ア	0.30	すぎ	55	11	135		定性	40.5	30%			
12188	秩父広域森林組合	5	秩父市	荒川33	48イ	1.88	すぎ	65	13	932		定性	279.6	20%			
12189	秩父広域森林組合	5	秩父市	荒川33	49	0.17	すぎ	61	13	81		定性	24.3	20%			
12190	秩父広域森林組合	5	秩父市	荒川33	50	0.08	すぎ	69	14	41		定性	12.3	20%			
12191	秩父広域森林組合	5	秩父市	荒川33	53	0.20	ひのき	65	13	83		定性	24.9	20%			
12192	秩父広域森林組合	5	秩父市	荒川33	54ア	0.30	ひのき	64	13	124		定性	37.2	20%			
12193	秩父広域森林組合	5	秩父市	荒川33	54イ	0.33	すぎ	51	11	140		定性	42.0	30%			
12194	秩父広域森林組合	5	秩父市	荒川33	55ア	0.40	すぎ	61	13	191		定性	57.3	20%			
12195	秩父広域森林組合	5	秩父市	荒川33	55イ	0.24	すぎ	54	11	107		定性	32.1	30%			
12196	秩父広域森林組合	5	秩父市	荒川33	55エ	0.30	すぎ	51	11	128		定性	38.4	30%			
12197	秩父広域森林組合	5	秩父市	荒川33	56ア	0.05	すぎ	46	10	19		定性	5.7	30%			
12198	秩父広域森林組合	5	秩父市	荒川33	56イ	0.08	すぎ	68	14	41		定性	12.3	20%			
12199	秩父広域森林組合	5	秩父市	荒川33	57	0.44	ひのき	38	8	114		定性	34.2	30%			
12200	秩父広域森林組合	5	秩父市	荒川33	61ア	0.13	すぎ	66	14	65		定性	19.5	20%			
12201	秩父広域森林組合	5	秩父市	荒川33	62	0.08	すぎ	50	10	33		定性	9.9	30%			
12202	秩父広域森林組合	5	秩父市	荒川33	63ア	0.11	ひのき	68	14	47		定性	14.1	20%			
12203	秩父広域森林組合	5	秩父市	荒川33	63イ	0.02	ひのき	68	14	9		定性	2.7	20%			
12204	秩父広域森林組合	5	秩父市	荒川33	64ウ	0.16	ひのき	46	10	52		定性	15.6	30%			
12205	秩父広域森林組合	5	秩父市	荒川33	64エ	0.04	ひのき	52	11	14		定性	4.2	30%			
12206	秩父広域森林組合	5	秩父市	荒川33	64オ	0.08	すぎ	38	8	26		定性	7.8	30%			
12207	秩父広域森林組合	5	秩父市	荒川33	64カ	0.06	すぎ	36	8	18		定性	5.4	30%			
12208	秩父広域森林組合	5	秩父市	荒川33	67ア	0.43	ひのき	61	13	172		定性	51.6	20%			
12209	秩父広域森林組合	5	秩父市	荒川33	67ウ	0.14	すぎ	62	13	67		定性	20.1	20%			
12210	秩父広域森林組合	5	秩父市	荒川33	71ア	0.26	すぎ	64	13	128		定性	38.4	20%			
12211	秩父広域森林組合	5	秩父市	荒川33	73イ	0.18	すぎ	67	14	91		定性	27.3	20%			
12212	秩父広域森林組合	5	秩父市	荒川33	73ウ	0.09	すぎ	61	13	43		定性	12.9	20%			
12213	秩父広域森林組合	5	秩父市	荒川33	78ア	0.11	すぎ	64	13	54		定性	16.2	20%			
12214	秩父広域森林組合	5	秩父市	荒川33	78イ	0.03	ひのき	58	12	12		定性	3.6	30%			
12215	秩父広域森林組合	5	秩父市	荒川33	78ウ	0.05	すぎ	68	14	26		定性	7.8	20%			
12216	秩父広域森林組合	5	秩父市	荒川33	78オ	0.09	すぎ	55	11	40		定性	12.0	30%			
12217	秩父広域森林組合	5	秩父市	荒川33	79	0.13	すぎ	68	14	66		定性	19.8	20%			
12218	秩父広域森林組合	5	秩父市	荒川33	80	0.13	すぎ	68	14	66		定性	19.8	20%			
12219	秩父広域森林組合	5	秩父市	荒川33	85ア	0.08	すぎ	80	16	43		定性	12.9	20%			
12220	秩父広域森林組合	5	秩父市	荒川33	87イ	0.01	ひのき	75	15	5		定性	1.5	20%			
12221	秩父広域森林組合	5	秩父市	荒川33	87ウ	0.01	すぎ	90	18	5		定性	1.5	20%			
12222	秩父広域森林組合	5	秩父市	荒川33	87カ	0.06	すぎ	57	12	27		定性	8.1	30%			
12223	秩父広域森林組合	5	秩父市	荒川33	87キ	0.02	すぎ	68	14	10		定性	3.0	20%			
12224	秩父広域森林組合	5	秩父市	荒川33	88エ	0.10	すぎ	68	14	51		定性	15.3	20%			
12225	秩父広域森林組合	5	秩父市	荒川33	602イ	0.02	ひのき	58	12	8		定性	2.4	30%			
12226	秩父広域森林組合	5	秩父市	荒川34	1	0.57	すぎ	73	15	303		定性	90.9	20%			
12227	秩父広域森林組合	5	秩父市	荒川34	2	0.31	すぎ	61	13	148		定性	44.4	20%			
12228	秩父広域森林組合	5	秩父市	荒川34	3	0.31	すぎ	50	10	129		定性	38.7	30%			
12229	秩父広域森林組合	5	秩父市	荒川34	8	0.25	すぎ	60	12	118		定性	35.4	30%			

番号	事業実施主体	事業実施年度（令和）	所在場所			間伐を実施する森林の現況						間伐の内容			対図番号（団地番号、林小班番号等）	交付金希望	備考
			市町村	林班	小班	面積（ha）	樹種	林齢	齢級	立木材積（m3）	摘要	間伐の方法	間伐立木材積(m3)	間伐率（材積率%）			
12230	秩父広域森林組合	5	秩父市	荒川34	9ア	0.15	すぎ	63	13	73		定性	21.9	20%			
12231	秩父広域森林組合	5	秩父市	荒川34	9イ	0.20	すぎ	80	16	108		定性	32.4	20%			
12232	秩父広域森林組合	5	秩父市	荒川34	10	0.16	すぎ	63	13	78		定性	23.4	20%			
12233	秩父広域森林組合	5	秩父市	荒川34	11	1.02	すぎ	69	14	524		定性	157.2	20%			
12234	秩父広域森林組合	5	秩父市	荒川34	12	0.58	すぎ	62	13	280		定性	84.0	20%			
12235	秩父広域森林組合	5	秩父市	荒川34	13ア	0.82	すぎ	55	11	368		定性	110.4	30%			
12236	秩父広域森林組合	5	秩父市	荒川34	13ウ	0.49	すぎ	62	13	236		定性	70.8	20%			
12237	秩父広域森林組合	5	秩父市	荒川34	14ア	0.08	すぎ	62	13	39		定性	11.7	20%			
12238	秩父広域森林組合	5	秩父市	荒川34	14イ	0.11	すぎ	68	14	56		定性	16.8	20%			
12239	秩父広域森林組合	5	秩父市	荒川34	15ア	0.10	すぎ	68	14	51		定性	15.3	20%			
12240	秩父広域森林組合	5	秩父市	荒川34	15イ	0.04	すぎ	80	16	22		定性	6.6	20%			
12241	秩父広域森林組合	5	秩父市	荒川34	16	0.34	すぎ	80	16	184		定性	55.2	20%			
12242	秩父広域森林組合	5	秩父市	荒川34	18ア	0.05	すぎ	70	14	26		定性	7.8	20%			
12243	秩父広域森林組合	5	秩父市	荒川34	18イ	0.50	すぎ	70	14	260		定性	78.0	20%			
12244	秩父広域森林組合	5	秩父市	荒川34	19	0.20	すぎ	70	14	104		定性	31.2	20%			
12245	秩父広域森林組合	5	秩父市	荒川34	20	0.39	すぎ	61	13	186		定性	55.8	20%			
12246	秩父広域森林組合	5	秩父市	荒川34	23	0.16	ひのき	72	15	71		定性	21.3	20%			
12247	秩父広域森林組合	5	秩父市	荒川34	24ア	0.34	すぎ	55	11	153		定性	45.9	30%			
12248	秩父広域森林組合	5	秩父市	荒川34	24イ	0.20	すぎ	56	12	91		定性	27.3	30%			
12249	秩父広域森林組合	5	秩父市	荒川34	24ウ	0.50	すぎ	52	11	216		定性	64.8	30%			
12250	秩父広域森林組合	5	秩父市	荒川34	26	0.07	すぎ	70	14	36		定性	10.8	20%			
12251	秩父広域森林組合	5	秩父市	荒川34	27ア	0.31	すぎ	65	13	154		定性	46.2	20%			
12252	秩父広域森林組合	5	秩父市	荒川34	27イ	0.24	すぎ	74	15	129		定性	38.7	20%			
12253	秩父広域森林組合	5	秩父市	荒川34	28	0.09	すぎ	68	14	46		定性	13.8	20%			
12254	秩父広域森林組合	5	秩父市	荒川34	29	0.13	すぎ	61	13	62		定性	18.6	20%			
12255	秩父広域森林組合	5	秩父市	荒川34	30	0.24	すぎ	68	14	122		定性	36.6	20%			
12256	秩父広域森林組合	5	秩父市	荒川34	31	0.26	すぎ	67	14	131		定性	39.3	20%			
12257	秩父広域森林組合	5	秩父市	荒川34	32ア	0.31	すぎ	63	13	151		定性	45.3	20%			
12258	秩父広域森林組合	5	秩父市	荒川34	32イ	0.32	すぎ	63	13	156		定性	46.8	20%			
12259	秩父広域森林組合	5	秩父市	荒川34	32ウ	0.20	すぎ	59	12	94		定性	28.2	30%			
12260	秩父広域森林組合	5	秩父市	荒川34	33ア	1.04	すぎ	68	14	530		定性	159.0	20%			
12261	秩父広域森林組合	5	秩父市	荒川34	33イ	0.01	すぎ	68	14	5		定性	1.5	20%			
12262	秩父広域森林組合	5	秩父市	荒川34	34	0.32	すぎ	77	16	173		定性	51.9	20%			
12263	秩父広域森林組合	5	秩父市	荒川34	36ア	0.45	すぎ	62	13	217		定性	65.1	20%			
12264	秩父広域森林組合	5	秩父市	荒川34	36イ	0.03	すぎ	68	14	15		定性	4.5	20%			
12265	秩父広域森林組合	5	秩父市	荒川34	37	0.20	すぎ	62	13	96		定性	28.8	20%			
12266	秩父広域森林組合	5	秩父市	荒川34	40ア	0.05	すぎ	58	12	23		定性	6.9	30%			
12267	秩父広域森林組合	5	秩父市	荒川34	40イ	0.26	すぎ	58	12	120		定性	36.0	30%			
12268	秩父広域森林組合	5	秩父市	荒川34	40ウ	0.38	すぎ	58	12	176		定性	52.8	30%			
12269	秩父広域森林組合	5	秩父市	荒川34	41ア	0.51	すぎ	65	13	253		定性	75.9	20%			
12270	秩父広域森林組合	5	秩父市	荒川34	41イ	0.21	すぎ	65	13	104		定性	31.2	20%			
12271	秩父広域森林組合	5	秩父市	荒川34	42ア	0.61	すぎ	55	11	274		定性	82.2	30%			
12272	秩父広域森林組合	5	秩父市	荒川34	42イ	0.60	ひのき	55	11	223		定性	66.9	30%			
12273	秩父広域森林組合	5	秩父市	荒川34	49	0.03	ひのき	62	13	12		定性	3.6	20%			

番号	事業実施主体	事業実施年度（令和）	所在場所			間伐を実施する森林の現況						間伐の内容			対図番号（団地番号、林小班番号等）	交付金希望	備考
			市町村	林班	小班	面積（ha）	樹種	林齢	齢級	立木材積（m3）	摘要	間伐の方法	間伐立木材積(m3)	間伐率（材積率%）			
12274	秩父広域森林組合	5	秩父市	荒川34	50	0.03	ひのき	80	16	14		定性	4.2	20%			
12275	秩父広域森林組合	5	秩父市	荒川34	51	0.27	すぎ	69	14	139		定性	41.7	20%			
12276	秩父広域森林組合	5	秩父市	荒川34	52	0.06	すぎ	80	16	32		定性	9.6	20%			
12277	秩父広域森林組合	5	秩父市	荒川34	53	0.94	すぎ	80	16	508		定性	152.4	20%			
12278	秩父広域森林組合	5	秩父市	荒川34	54ア	0.19	ひのき	40	8	53		定性	15.9	30%			
12279	秩父広域森林組合	5	秩父市	荒川34	54イ	0.34	すぎ	75	15	184		定性	55.2	20%			
12280	秩父広域森林組合	5	秩父市	荒川34	55	0.31	ひのき	39	8	83		定性	24.9	30%			
12281	秩父広域森林組合	5	秩父市	荒川34	56	0.01	すぎ	62	13	5		定性	1.5	20%			
12282	秩父広域森林組合	5	秩父市	荒川34	59	0.75	すぎ	53	11	329		定性	98.7	30%			
12283	秩父広域森林組合	5	秩父市	荒川34	60	0.88	すぎ	75	15	475		定性	142.5	20%			
12284	秩父広域森林組合	5	秩父市	荒川34	61	0.57	ひのき	42	9	167		定性	50.1	30%			
12285	秩父広域森林組合	5	秩父市	荒川34	61	0.24	ひのき	42	9	70		定性	21.0	30%			
12286	秩父広域森林組合	5	秩父市	荒川34	63	0.24	すぎ	62	13	116		定性	34.8	20%			
12287	秩父広域森林組合	5	秩父市	荒川34	64ア	0.48	すぎ	68	14	245		定性	73.5	20%			
12288	秩父広域森林組合	5	秩父市	荒川34	64ウ	0.06	すぎ	78	16	32		定性	9.6	20%			
12289	秩父広域森林組合	5	秩父市	荒川34	65ア	0.96	すぎ	56	12	435		定性	130.5	30%			
12290	秩父広域森林組合	5	秩父市	荒川34	65イ	0.14	すぎ	78	16	76		定性	22.8	20%			
12291	秩父広域森林組合	5	秩父市	荒川34	66イ	0.50	すぎ	52	11	216		定性	64.8	30%			
12292	秩父広域森林組合	5	秩父市	荒川34	66ウ	0.30	ひのき	52	11	107		定性	32.1	30%			
12293	秩父広域森林組合	5	秩父市	荒川34	67ア	0.27	すぎ	62	13	130		定性	39.0	20%			
12294	秩父広域森林組合	5	秩父市	荒川34	67イ	0.33	すぎ	51	11	140		定性	42.0	30%			
12295	秩父広域森林組合	5	秩父市	荒川34	68ア	0.52	すぎ	62	13	251		定性	75.3	20%			
12296	秩父広域森林組合	5	秩父市	荒川34	68イ	0.18	すぎ	62	13	87		定性	26.1	20%			
12297	秩父広域森林組合	5	秩父市	荒川34	69	0.13	すぎ	62	13	63		定性	18.9	20%			
12298	秩父広域森林組合	5	秩父市	荒川34	71	0.13	すぎ	67	14	66		定性	19.8	20%			
12299	秩父広域森林組合	5	秩父市	荒川34	73	0.11	すぎ	67	14	56		定性	16.8	20%			
12300	秩父広域森林組合	5	秩父市	荒川34	74	0.34	すぎ	67	14	172		定性	51.6	20%			
12301	秩父広域森林組合	5	秩父市	荒川34	75	0.25	すぎ	67	14	126		定性	37.8	20%			
12302	秩父広域森林組合	5	秩父市	荒川34	76	0.62	すぎ	62	13	299		定性	89.7	20%			
12303	秩父広域森林組合	5	秩父市	荒川34	77	1.08	すぎ	62	13	521		定性	156.3	20%			
12304	秩父広域森林組合	5	秩父市	荒川34	78	0.20	すぎ	63	13	97		定性	29.1	20%			
12305	秩父広域森林組合	5	秩父市	荒川34	79	0.33	すぎ	63	13	161		定性	48.3	20%			
12306	秩父広域森林組合	5	秩父市	荒川34	80	0.25	すぎ	70	14	130		定性	39.0	20%			
12307	秩父広域森林組合	5	秩父市	荒川34	82	0.06	ひのき	75	15	27		定性	8.1	20%			
12308	秩父広域森林組合	5	秩父市	荒川34	83ア	0.04	すぎ	56	12	18		定性	5.4	30%			
12309	秩父広域森林組合	5	秩父市	荒川34	83イ	0.21	すぎ	77	16	113		定性	33.9	20%			
12310	秩父広域森林組合	5	秩父市	荒川34	83ウ	0.16	すぎ	77	16	86		定性	25.8	20%			
12311	秩父広域森林組合	5	秩父市	荒川34	84	0.76	すぎ	65	13	377		定性	113.1	20%			
12312	秩父広域森林組合	5	秩父市	荒川34	85	0.42	すぎ	57	12	192		定性	57.6	30%			
12313	秩父広域森林組合	5	秩父市	荒川34	87	0.46	すぎ	62	13	222		定性	66.6	20%			
12314	秩父広域森林組合	5	秩父市	荒川34	88ア	0.34	すぎ	52	11	147		定性	44.1	30%			
12315	秩父広域森林組合	5	秩父市	荒川34	89ア	0.19	すぎ	49	10	78		定性	23.4	30%			
12316	秩父広域森林組合	5	秩父市	荒川34	89イ	0.18	ひのき	59	12	70		定性	21.0	30%			
12317	秩父広域森林組合	5	秩父市	荒川34	89ウ	2.26	すぎ	53	11	992		定性	297.6	30%			

番号	事業実施主体	事業実施年度（令和）	所在場所			間伐を実施する森林の現況						間伐の内容			対図番号（団地番号、林小班番号等）	交付金希望	備考
			市町村	林班	小班	面積（ha）	樹種	林齢	齢級	立木材積（m3）	摘要	間伐の方法	間伐立木材積(m3)	間伐率（材積率%）			
12318	秩父広域森林組合	5	秩父市	荒川34	90	0.23	すぎ	63	13	112		定性	33.6	20%			
12319	秩父広域森林組合	5	秩父市	荒川34	91ア	0.06	すぎ	57	12	27		定性	8.1	30%			
12320	秩父広域森林組合	5	秩父市	荒川34	91イ	0.05	すぎ	57	12	23		定性	6.9	30%			
12321	秩父広域森林組合	5	秩父市	荒川34	92ア	0.39	すぎ	65	13	193		定性	57.9	20%			
12322	秩父広域森林組合	5	秩父市	荒川34	92イ	0.54	ひのき	63	13	220		定性	66.0	20%			
12323	秩父広域森林組合	5	秩父市	荒川34	92イ	0.36	すぎ	63	13	175		定性	52.5	20%			
12324	秩父広域森林組合	5	秩父市	荒川34	101ア	0.13	すぎ	90	18	70		定性	21.0	20%			
12325	秩父広域森林組合	5	秩父市	荒川34	101イ	0.78	すぎ	90	18	421		定性	126.3	20%			
12326	秩父広域森林組合	5	秩父市	荒川34	102	0.63	すぎ	88	18	340		定性	102.0	20%			
12327	秩父広域森林組合	5	秩父市	荒川34	103ア	0.30	すぎ	62	13	145		定性	43.5	20%			
12328	秩父広域森林組合	5	秩父市	荒川34	103イ	1.01	すぎ	69	14	519		定性	155.7	20%			
12329	秩父広域森林組合	5	秩父市	荒川34	104	0.14	すぎ	62	13	67		定性	20.1	20%			
12330	秩父広域森林組合	5	秩父市	荒川34	105	0.11	すぎ	62	13	53		定性	15.9	20%			
12331	秩父広域森林組合	5	秩父市	荒川34	106	0.20	すぎ	69	14	103		定性	30.9	20%			
12332	秩父広域森林組合	5	秩父市	荒川34	107ア	0.29	すぎ	58	12	134		定性	40.2	30%			
12333	秩父広域森林組合	5	秩父市	荒川34	107ア	0.29	ひのき	58	12	112		定性	33.6	30%			
12334	秩父広域森林組合	5	秩父市	荒川34	107イ	0.69	ひのき	59	12	270		定性	81.0	30%			
12335	秩父広域森林組合	5	秩父市	荒川34	107ウ	0.70	すぎ	59	12	328		定性	98.4	30%			
12336	秩父広域森林組合	5	秩父市	荒川34	108	0.09	すぎ	75	15	49		定性	14.7	20%			
12337	秩父広域森林組合	5	秩父市	荒川34	109	0.13	ひのき	63	13	53		定性	15.9	20%			
12338	秩父広域森林組合	5	秩父市	荒川34	110イ	0.14	すぎ	59	12	66		定性	19.8	30%			
12339	秩父広域森林組合	5	秩父市	荒川34	110ウ	0.13	ひのき	59	12	51		定性	15.3	30%			
12340	秩父広域森林組合	5	秩父市	荒川34	111イ	0.30	すぎ	63	13	146		定性	43.8	20%			
12341	秩父広域森林組合	5	秩父市	荒川34	115	0.03	ひのき	85	17	14		定性	4.2	20%			
12342	秩父広域森林組合	5	秩父市	荒川34	116ア	0.66	すぎ	58	12	306		定性	91.8	30%			
12343	秩父広域森林組合	5	秩父市	荒川34	116ア	0.66	ひのき	58	12	255		定性	76.5	30%			
12344	秩父広域森林組合	5	秩父市	荒川34	117イ	0.04	すぎ	57	12	18		定性	5.4	30%			
12345	秩父広域森林組合	5	秩父市	荒川34	117イ	0.04	ひのき	57	12	15		定性	4.5	30%			
12346	秩父広域森林組合	5	秩父市	荒川34	118	1.99	すぎ	51	11	846		定性	253.8	30%			
12347	秩父広域森林組合	5	秩父市	荒川34	118	0.22	ひのき	51	11	78		定性	23.4	30%			
12348	秩父広域森林組合	5	秩父市	荒川34	119ア	0.21	ひのき	64	13	87		定性	26.1	20%			
12349	秩父広域森林組合	5	秩父市	荒川34	120ア	0.13	すぎ	57	12	60		定性	18.0	30%			
12350	秩父広域森林組合	5	秩父市	荒川34	120イ	0.37	すぎ	63	13	180		定性	54.0	20%			
12351	秩父広域森林組合	5	秩父市	荒川34	121	0.11	ひのき	61	13	44		定性	13.2	20%			
12352	秩父広域森林組合	5	秩父市	荒川34	122ア	0.89	すぎ	65	13	441		定性	132.3	20%			
12353	秩父広域森林組合	5	秩父市	荒川34	122イ	0.06	すぎ	85	17	32		定性	9.6	20%			
12354	秩父広域森林組合	5	秩父市	荒川34	123	1.30	すぎ	85	17	702		定性	210.6	20%			
12355	秩父広域森林組合	5	秩父市	荒川34	602	0.12	すぎ	54	11	53		定性	15.9	30%			
12356	秩父広域森林組合	5	秩父市	荒川34	603	0.17	すぎ	54	11	75		定性	22.5	30%			
12357	秩父広域森林組合	5	秩父市	荒川34	608	0.30	すぎ	68	14	153		定性	45.9	20%			
12358	秩父広域森林組合	5	秩父市	荒川35	1ア	0.05	ひのき	54	11	18		定性	5.4	30%			
12359	秩父広域森林組合	5	秩父市	荒川35	1イ	0.08	ひのき	53	11	29		定性	8.7	30%			
12360	秩父広域森林組合	5	秩父市	荒川35	1エ	0.15	すぎ	64	13	74		定性	22.2	20%			
12361	秩父広域森林組合	5	秩父市	荒川35	1エ	0.02	ひのき	64	13	8		定性	2.4	20%			

番号	事業実施主体	事業実施年度（令和）	所在場所			間伐を実施する森林の現況						間伐の内容			対図番号（団地番号、林小班番号等）	交付金希望	備考
			市町村	林班	小班	面積（ha）	樹種	林齢	齢級	立木材積（m3）	摘要	間伐の方法	間伐立木材積(m3)	間伐率（材積率%）			
12362	秩父広域森林組合	5	秩父市	荒川35	2ウ	0.06	すぎ	61	13	29		定性	8.7	20%			
12363	秩父広域森林組合	5	秩父市	荒川35	2ウ	0.06	ひのき	61	13	24		定性	7.2	20%			
12364	秩父広域森林組合	5	秩父市	荒川35	3	0.55	すぎ	69	14	283		定性	84.9	20%			
12365	秩父広域森林組合	5	秩父市	荒川35	4	0.70	すぎ	70	14	363		定性	108.9	20%			
12366	秩父広域森林組合	5	秩父市	荒川35	5ア	0.39	ひのき	59	12	152		定性	45.6	30%			
12367	秩父広域森林組合	5	秩父市	荒川35	5ア	0.39	すぎ	59	12	183		定性	54.9	30%			
12368	秩父広域森林組合	5	秩父市	荒川35	5ウ	2.70	ひのき	63	13	1,102		定性	330.6	20%			
12369	秩父広域森林組合	5	秩父市	荒川35	9ア	0.76	すぎ	62	13	366		定性	109.8	20%			
12370	秩父広域森林組合	5	秩父市	荒川35	10	0.75	すぎ	51	11	319		定性	95.7	30%			
12371	秩父広域森林組合	5	秩父市	荒川36	3ア	0.19	すぎ	58	12	88		定性	26.4	30%			
12372	秩父広域森林組合	5	秩父市	荒川36	3イ	0.18	ひのき	58	12	69		定性	20.7	30%			
12373	秩父広域森林組合	5	秩父市	荒川36	4	0.07	すぎ	59	12	33		定性	9.9	30%			
12374	秩父広域森林組合	5	秩父市	荒川36	4	0.07	ひのき	59	12	27		定性	8.1	30%			
12375	秩父広域森林組合	5	秩父市	荒川36	5	0.12	すぎ	52	11	52		定性	15.6	30%			
12376	秩父広域森林組合	5	秩父市	荒川36	6	0.26	すぎ	68	14	133		定性	39.9	20%			
12377	秩父広域森林組合	5	秩父市	荒川36	9	0.31	すぎ	63	13	151		定性	45.3	20%			
12378	秩父広域森林組合	5	秩父市	荒川36	10	1.15	すぎ	75	15	621		定性	186.3	20%			
12379	秩父広域森林組合	5	秩父市	荒川36	13ア	0.15	すぎ	65	13	74		定性	22.2	20%			
12380	秩父広域森林組合	5	秩父市	荒川36	13イ	2.43	すぎ	60	12	1,149		定性	344.7	30%			
12381	秩父広域森林組合	5	秩父市	荒川36	13イ	0.61	ひのき	60	12	242		定性	72.6	30%			
12382	秩父広域森林組合	5	秩父市	荒川36	14	0.38	すぎ	61	13	181		定性	54.3	20%			
12383	秩父広域森林組合	5	秩父市	荒川36	16ア	0.28	すぎ	63	13	136		定性	40.8	20%			
12384	秩父広域森林組合	5	秩父市	荒川36	17ウ	0.10	すぎ	63	13	49		定性	14.7	20%			
12385	秩父広域森林組合	5	秩父市	荒川37	8	0.03	すぎ	63	13	15		定性	4.5	20%			
12386	秩父広域森林組合	5	秩父市	荒川37	9ア	0.10	すぎ	63	13	49		定性	14.7	20%			
12387	秩父広域森林組合	5	秩父市	荒川37	9イ	0.35	すぎ	63	13	170		定性	51.0	20%			
12388	秩父広域森林組合	5	秩父市	荒川37	9ウ	0.08	すぎ	63	13	39		定性	11.7	20%			
12389	秩父広域森林組合	5	秩父市	荒川37	10	0.14	すぎ	63	13	68		定性	20.4	20%			
12390	秩父広域森林組合	5	秩父市	荒川37	11	0.50	すぎ	65	13	248		定性	74.4	20%			
12391	秩父広域森林組合	5	秩父市	荒川37	12ア	0.91	すぎ	85	17	491		定性	147.3	20%			
12392	秩父広域森林組合	5	秩父市	荒川37	12イ	0.87	すぎ	61	13	415		定性	124.5	20%			
12393	秩父広域森林組合	5	秩父市	荒川37	13	0.18	すぎ	80	16	97		定性	29.1	20%			
12394	秩父広域森林組合	5	秩父市	荒川37	14	0.39	すぎ	65	13	193		定性	57.9	20%			
12395	秩父広域森林組合	5	秩父市	荒川37	15	0.19	すぎ	65	13	94		定性	28.2	20%			
12396	秩父広域森林組合	5	秩父市	荒川37	16	0.13	すぎ	65	13	64		定性	19.2	20%			
12397	秩父広域森林組合	5	秩父市	荒川37	17	0.58	すぎ	71	15	303		定性	90.9	20%			
12398	秩父広域森林組合	5	秩父市	荒川37	18	0.23	すぎ	71	15	120		定性	36.0	20%			
12399	秩父広域森林組合	5	秩父市	荒川37	19ア	0.18	すぎ	63	13	88		定性	26.4	20%			
12400	秩父広域森林組合	5	秩父市	荒川37	19イ	0.30	すぎ	63	13	146		定性	43.8	20%			
12401	秩父広域森林組合	5	秩父市	荒川37	20	0.56	すぎ	63	13	273		定性	81.9	20%			
12402	秩父広域森林組合	5	秩父市	荒川37	21	0.15	すぎ	63	13	73		定性	21.9	20%			
12403	秩父広域森林組合	5	秩父市	荒川37	22	0.05	すぎ	63	13	24		定性	7.2	20%			
12404	秩父広域森林組合	5	秩父市	荒川37	23ア	0.38	すぎ	69	14	195		定性	58.5	20%			
12405	秩父広域森林組合	5	秩父市	荒川37	23ウ	0.90	すぎ	41	9	316		定性	94.8	30%			

番号	事業実施主体	事業実施年度（令和）	所在場所			間伐を実施する森林の現況						間伐の内容			対図番号（団地番号、林小班番号等）	交付金希望	備考
			市町村	林班	小班	面積（ha）	樹種	林齢	齢級	立木材積（m3）	摘要	間伐の方法	間伐立木材積(m3)	間伐率（材積率%）			
12406	秩父広域森林組合	5	秩父市	荒川37	23ウ	0.22	ひのき	41	9	63		定性	18.9	30%			
12407	秩父広域森林組合	5	秩父市	荒川37	24ア	0.11	すぎ	44	9	41		定性	12.3	30%			
12408	秩父広域森林組合	5	秩父市	荒川37	25ア	0.15	すぎ	69	14	77		定性	23.1	20%			
12409	秩父広域森林組合	5	秩父市	荒川37	26	0.28	すぎ	71	15	146		定性	43.8	20%			
12410	秩父広域森林組合	5	秩父市	荒川37	28ア	0.11	すぎ	90	18	59		定性	17.7	20%			
12411	秩父広域森林組合	5	秩父市	荒川37	28イ	0.24	すぎ	90	18	130		定性	39.0	20%			
12412	秩父広域森林組合	5	秩父市	荒川37	28ウ	0.39	すぎ	80	16	211		定性	63.3	20%			
12413	秩父広域森林組合	5	秩父市	荒川37	28エ	0.57	すぎ	80	16	308		定性	92.4	20%			
12414	秩父広域森林組合	5	秩父市	荒川37	28オ	1.15	すぎ	80	16	621		定性	186.3	20%			
12415	秩父広域森林組合	5	秩父市	荒川37	29ア	0.15	すぎ	75	15	81		定性	24.3	20%			
12416	秩父広域森林組合	5	秩父市	荒川37	29イ	1.90	すぎ	75	15	1,026		定性	307.8	20%			
12417	秩父広域森林組合	5	秩父市	荒川37	29ウ	0.45	ひのき	56	12	169		定性	50.7	30%			
12418	秩父広域森林組合	5	秩父市	荒川37	33ア	0.04	すぎ	53	11	18		定性	5.4	30%			
12419	秩父広域森林組合	5	秩父市	荒川37	33イ	0.39	すぎ	57	12	179		定性	53.7	30%			
12420	秩父広域森林組合	5	秩父市	荒川37	33ウ	0.04	すぎ	68	14	20		定性	6.0	20%			
12421	秩父広域森林組合	5	秩父市	荒川37	33エ	0.08	すぎ	65	13	40		定性	12.0	20%			
12422	秩父広域森林組合	5	秩父市	荒川37	43ア	0.41	すぎ	51	11	174		定性	52.2	30%			
12423	秩父広域森林組合	5	秩父市	荒川37	43イ	0.52	すぎ	43	9	191		定性	57.3	30%			
12424	秩父広域森林組合	5	秩父市	荒川37	43イ	0.51	ひのき	43	9	154		定性	46.2	30%			
12425	秩父広域森林組合	5	秩父市	荒川37	44ア	0.50	すぎ	70	14	260		定性	78.0	20%			
12426	秩父広域森林組合	5	秩父市	荒川37	44イ	0.28	すぎ	63	13	136		定性	40.8	20%			
12427	秩父広域森林組合	5	秩父市	荒川37	45ア	0.47	すぎ	69	14	242		定性	72.6	20%			
12428	秩父広域森林組合	5	秩父市	荒川37	45イ	0.28	すぎ	43	9	103		定性	30.9	30%			
12429	秩父広域森林組合	5	秩父市	荒川37	45イ	0.28	ひのき	43	9	84		定性	25.2	30%			
12430	秩父広域森林組合	5	秩父市	荒川37	60ア	0.05	すぎ	68	14	26		定性	7.8	20%			
12431	秩父広域森林組合	5	秩父市	荒川37	60イ	0.03	ひのき	62	13	12		定性	3.6	20%			
12432	秩父広域森林組合	5	秩父市	荒川37	61ア	0.02	すぎ	69	14	10		定性	3.0	20%			
12433	秩父広域森林組合	5	秩父市	荒川37	61イ	0.04	すぎ	66	14	20		定性	6.0	20%			
12434	秩父広域森林組合	5	秩父市	荒川37	66	0.02	ひのき	48	10	7		定性	2.1	30%			
12435	秩父広域森林組合	5	秩父市	荒川37	67	0.25	すぎ	69	14	129		定性	38.7	20%			
12436	秩父広域森林組合	5	秩父市	荒川37	68	0.18	すぎ	57	12	82		定性	24.6	30%			
12437	秩父広域森林組合	5	秩父市	荒川37	69	0.76	すぎ	80	16	410		定性	123.0	20%			
12438	秩父広域森林組合	5	秩父市	荒川37	71ア	0.29	すぎ	54	11	129		定性	38.7	30%			
12439	秩父広域森林組合	5	秩父市	荒川37	71イ	0.92	すぎ	61	13	439		定性	131.7	20%			
12440	秩父広域森林組合	5	秩父市	荒川37	75	0.54	すぎ	59	12	253		定性	75.9	30%			
12441	秩父広域森林組合	5	秩父市	荒川37	77ア	0.17	すぎ	59	12	80		定性	24.0	30%			
12442	秩父広域森林組合	5	秩父市	荒川37	77イ	0.09	すぎ	57	12	41		定性	12.3	30%			
12443	秩父広域森林組合	5	秩父市	荒川37	77オ	0.03	すぎ	68	14	15		定性	4.5	20%			
12444	秩父広域森林組合	5	秩父市	荒川37	78ア	0.05	すぎ	68	14	26		定性	7.8	20%			
12445	秩父広域森林組合	5	秩父市	荒川37	79イ	0.08	すぎ	70	14	42		定性	12.6	20%			
12446	秩父広域森林組合	5	秩父市	荒川37	79ウ	0.05	すぎ	70	14	26		定性	7.8	20%			
12447	秩父広域森林組合	5	秩父市	荒川37	79オ	0.33	すぎ	62	13	159		定性	47.7	20%			
12448	秩父広域森林組合	5	秩父市	荒川37	79カ	0.01	すぎ	61	13	5		定性	1.5	20%			
12449	秩父広域森林組合	5	秩父市	荒川37	79キ	0.06	すぎ	61	13	29		定性	8.7	20%			

番号	事業実施主体	事業実施年度（令和）	所在場所			間伐を実施する森林の現況						間伐の内容			対図番号（団地番号、林小班番号等）	交付金希望	備考
			市町村	林班	小班	面積（ha）	樹種	林齢	齢級	立木材積（m3）	摘要	間伐の方法	間伐立木材積(m3)	間伐率（材積率%）			
12450	秩父広域森林組合	5	秩父市	荒川37	79ｸ	0.03	すぎ	61	13	14		定性	4.2	20%			
12451	秩父広域森林組合	5	秩父市	荒川37	79ｹ	0.03	すぎ	61	13	14		定性	4.2	20%			
12452	秩父広域森林組合	5	秩父市	荒川37	79ｺ	0.02	すぎ	61	13	10		定性	3.0	20%			
12453	秩父広域森林組合	5	秩父市	荒川37	80ｵ	0.06	すぎ	59	12	28		定性	8.4	30%			
12454	秩父広域森林組合	5	秩父市	荒川37	80ｶ	0.04	すぎ	59	12	19		定性	5.7	30%			
12455	秩父広域森林組合	5	秩父市	荒川37	80ｸ	0.03	すぎ	80	16	16		定性	4.8	20%			
12456	秩父広域森林組合	5	秩父市	荒川37	80ｹ	0.01	すぎ	59	12	5		定性	1.5	30%			
12457	秩父広域森林組合	5	秩父市	荒川37	80ｺ	0.02	すぎ	80	16	11		定性	3.3	20%			
12458	秩父広域森林組合	5	秩父市	荒川37	80ｻ	0.08	すぎ	59	12	37		定性	11.1	30%			
12459	秩父広域森林組合	5	秩父市	荒川37	81ｱ	0.08	すぎ	90	18	43		定性	12.9	20%			
12460	秩父広域森林組合	5	秩父市	荒川37	81ｲ	0.01	すぎ	90	18	5		定性	1.5	20%			
12461	秩父広域森林組合	5	秩父市	荒川37	81ｳ	0.02	すぎ	90	18	11		定性	3.3	20%			
12462	秩父広域森林組合	5	秩父市	荒川37	82ｱ	0.18	すぎ	46	10	70		定性	21.0	30%			
12463	秩父広域森林組合	5	秩父市	荒川37	82ｲ	0.06	すぎ	45	9	23		定性	6.9	30%			
12464	秩父広域森林組合	5	秩父市	荒川37	83	0.09	すぎ	55	11	40		定性	12.0	30%			
12465	秩父広域森林組合	5	秩父市	荒川37	84ｲ	0.14	すぎ	61	13	67		定性	20.1	20%			
12466	秩父広域森林組合	5	秩父市	荒川37	84ｳ	0.10	すぎ	65	13	50		定性	15.0	20%			
12467	秩父広域森林組合	5	秩父市	荒川37	85	0.34	すぎ	59	12	159		定性	47.7	30%			
12468	秩父広域森林組合	5	秩父市	荒川37	86	0.07	すぎ	69	14	36		定性	10.8	20%			
12469	秩父広域森林組合	5	秩父市	荒川37	88ｱ	0.66	すぎ	64	13	324		定性	97.2	20%			
12470	秩父広域森林組合	5	秩父市	荒川37	88ｲ	0.06	すぎ	64	13	29		定性	8.7	20%			
12471	秩父広域森林組合	5	秩父市	荒川37	88ｳ	0.69	すぎ	64	13	339		定性	101.7	20%			
12472	秩父広域森林組合	5	秩父市	荒川37	93ｱ	0.25	すぎ	83	17	135		定性	40.5	20%			
12473	秩父広域森林組合	5	秩父市	荒川37	93ｲ	0.03	すぎ	58	12	14		定性	4.2	30%			
12474	秩父広域森林組合	5	秩父市	荒川37	93ｲ	0.03	ひのき	58	12	12		定性	3.6	30%			
12475	秩父広域森林組合	5	秩父市	荒川37	94ｲ	0.02	すぎ	57	12	9		定性	2.7	30%			
12476	秩父広域森林組合	5	秩父市	荒川37	94ｳ	0.08	すぎ	62	13	39		定性	11.7	20%			
12477	秩父広域森林組合	5	秩父市	荒川37	94ｴ	0.38	すぎ	51	11	162		定性	48.6	30%			
12478	秩父広域森林組合	5	秩父市	荒川37	94ｵ	0.05	すぎ	51	11	21		定性	6.3	30%			
12479	秩父広域森林組合	5	秩父市	荒川37	94ｶ	0.15	すぎ	51	11	64		定性	19.2	30%			
12480	秩父広域森林組合	5	秩父市	荒川37	98ｱ	0.52	すぎ	58	12	241		定性	72.3	30%			
12481	秩父広域森林組合	5	秩父市	荒川37	98ｲ	0.63	すぎ	53	11	277		定性	83.1	30%			
12482	秩父広域森林組合	5	秩父市	荒川37	98ｳ	0.19	ひのき	45	9	60		定性	18.0	30%			
12483	秩父広域森林組合	5	秩父市	荒川37	98ｴ	0.27	ひのき	46	10	87		定性	26.1	30%			
12484	秩父広域森林組合	5	秩父市	荒川37	99	0.14	すぎ	72	15	74		定性	22.2	20%			
12485	秩父広域森林組合	6	秩父市	荒川38	1	0.22	すぎ	68	14	112		定性	33.6	20%			
12486	秩父広域森林組合	6	秩父市	荒川38	3ｱ	0.10	すぎ	55	11	45		定性	13.5	30%			
12487	秩父広域森林組合	6	秩父市	荒川38	3ｲ	0.34	ひのき	39	8	91		定性	27.3	30%			
12488	秩父広域森林組合	6	秩父市	荒川38	3ｳ	0.06	すぎ	46	10	23		定性	6.9	30%			
12489	秩父広域森林組合	6	秩父市	荒川38	3ｴ	0.28	すぎ	46	10	109		定性	32.7	30%			
12490	秩父広域森林組合	6	秩父市	荒川38	4	0.35	すぎ	80	16	189		定性	56.7	20%			
12491	秩父広域森林組合	6	秩父市	荒川38	5ｱ	0.22	すぎ	65	13	109		定性	32.7	20%			
12492	秩父広域森林組合	6	秩父市	荒川38	5ｳ	0.18	すぎ	90	18	97		定性	29.1	20%			
12493	秩父広域森林組合	6	秩父市	荒川38	10	0.05	すぎ	85	17	27		定性	8.1	20%			

番号	事業実施主体	事業実施年度（令和）	所在場所			間伐を実施する森林の現況						間伐の内容			対図番号（団地番号、林小班番号等）	交付金希望	備考
			市町村	林班	小班	面積（ha）	樹種	林齢	齢級	立木材積（m3）	摘要	間伐の方法	間伐立木材積(m3)	間伐率（材積率%）			
12494	秩父広域森林組合	6	秩父市	荒川38	11	0.30	すぎ	65	13	149		定性	44.7	20%			
12495	秩父広域森林組合	6	秩父市	荒川38	12	0.10	すぎ	65	13	50		定性	15.0	20%			
12496	秩父広域森林組合	6	秩父市	荒川38	17	1.16	すぎ	95	19	626		定性	187.8	20%			
12497	秩父広域森林組合	6	秩父市	荒川38	19	0.80	ひのき	95	19	362		定性	108.6	20%			
12498	秩父広域森林組合	6	秩父市	荒川38	21	0.15	すぎ	65	13	74		定性	22.2	20%			
12499	秩父広域森林組合	6	秩父市	荒川38	22	0.18	すぎ	65	13	89		定性	26.7	20%			
12500	秩父広域森林組合	6	秩父市	荒川38	23	0.15	すぎ	75	15	81		定性	24.3	20%			
12501	秩父広域森林組合	6	秩父市	荒川38	27ア	5.80	すぎ	63	13	2,825		定性	847.5	20%			
12502	秩父広域森林組合	6	秩父市	荒川38	29	5.96	すぎ	65	13	2,956		定性	886.8	20%			
12503	秩父広域森林組合	6	秩父市	荒川38	30	4.47	すぎ	65	13	2,217		定性	665.1	20%			
12504	秩父広域森林組合	6	秩父市	荒川38	30	0.50	ひのき	65	13	208		定性	62.4	20%			
12505	秩父広域森林組合	6	秩父市	荒川38	31ア	0.80	すぎ	69	14	411		定性	123.3	20%			
12506	秩父広域森林組合	6	秩父市	荒川38	31イ	1.10	すぎ	63	13	536		定性	160.8	20%			
12507	秩父広域森林組合	6	秩父市	荒川38	31ウ	2.29	すぎ	57	12	1,049		定性	314.7	30%			
12508	秩父広域森林組合	6	秩父市	荒川38	31エ	0.25	すぎ	59	12	117		定性	35.1	30%			
12509	秩父広域森林組合	6	秩父市	荒川38	31オ	0.15	すぎ	51	11	64		定性	19.2	30%			
12510	秩父広域森林組合	6	秩父市	荒川38	31キ	0.30	すぎ	55	11	135		定性	40.5	30%			
12511	秩父広域森林組合	6	秩父市	荒川38	32ア	0.35	すぎ	57	12	160		定性	48.0	30%			
12512	秩父広域森林組合	6	秩父市	荒川38	32オ	0.20	すぎ	55	11	90		定性	27.0	30%			
12513	秩父広域森林組合	6	秩父市	荒川38	33ア	0.08	ひのき	68	14	34		定性	10.2	20%			
12514	秩父広域森林組合	6	秩父市	荒川38	34	0.15	すぎ	75	15	81		定性	24.3	20%			
12515	秩父広域森林組合	6	秩父市	荒川38	35	0.25	すぎ	80	16	135		定性	40.5	20%			
12516	秩父広域森林組合	6	秩父市	荒川38	36	0.07	ひのき	72	15	31		定性	9.3	20%			
12517	秩父広域森林組合	6	秩父市	荒川38	37	0.05	ひのき	72	15	22		定性	6.6	20%			
12518	秩父広域森林組合	6	秩父市	荒川38	38ア	0.11	すぎ	58	12	51		定性	15.3	30%			
12519	秩父広域森林組合	6	秩父市	荒川38	38エ	0.74	すぎ	63	13	360		定性	108.0	20%			
12520	秩父広域森林組合	6	秩父市	荒川38	39ア	0.20	すぎ	51	11	85		定性	25.5	30%			
12521	秩父広域森林組合	6	秩父市	荒川38	39イ	1.20	すぎ	75	15	648		定性	194.4	20%			
12522	秩父広域森林組合	6	秩父市	荒川38	40	0.21	ひのき	73	15	94		定性	28.2	20%			
12523	秩父広域森林組合	6	秩父市	荒川38	42ア	0.27	すぎ	70	14	140		定性	42.0	20%			
12524	秩父広域森林組合	6	秩父市	荒川38	43ウ	0.29	すぎ	63	13	141		定性	42.3	20%			
12525	秩父広域森林組合	6	秩父市	荒川38	45	0.10	すぎ	63	13	49		定性	14.7	20%			
12526	秩父広域森林組合	6	秩父市	荒川38	45ア	0.42	すぎ	55	11	189		定性	56.7	30%			
12527	秩父広域森林組合	6	秩父市	荒川38	45イ	0.41	ひのき	55	11	152		定性	45.6	30%			
12528	秩父広域森林組合	6	秩父市	荒川38	45ウ	0.07	すぎ	59	12	33		定性	9.9	30%			
12529	秩父広域森林組合	6	秩父市	荒川38	45エ	0.06	ひのき	59	12	23		定性	6.9	30%			
12530	秩父広域森林組合	6	秩父市	荒川38	45オ	0.34	すぎ	52	11	147		定性	44.1	30%			
12531	秩父広域森林組合	6	秩父市	荒川38	46ア	0.11	すぎ	65	13	55		定性	16.5	20%			
12532	秩父広域森林組合	6	秩父市	荒川38	47ア	0.03	すぎ	73	15	16		定性	4.8	20%			
12533	秩父広域森林組合	6	秩父市	荒川38	47イ	0.25	すぎ	73	15	133		定性	39.9	20%			
12534	秩父広域森林組合	6	秩父市	荒川38	47ウ	0.03	すぎ	73	15	16		定性	4.8	20%			
12535	秩父広域森林組合	6	秩父市	荒川38	47エ	0.13	すぎ	56	12	59		定性	17.7	30%			
12536	秩父広域森林組合	6	秩父市	荒川38	48ア	0.10	すぎ	70	14	52		定性	15.6	20%			
12537	秩父広域森林組合	6	秩父市	荒川38	48イ	0.11	すぎ	70	14	57		定性	17.1	20%			

番号	事業実施主体	事業実施年度（令和）	所在場所			間伐を実施する森林の現況						間伐の内容			対図番号（団地番号、林小班番号等）	交付金希望	備考
			市町村	林班	小班	面積（ha）	樹種	林齢	齢級	立木材積（m3）	摘要	間伐の方法	間伐立木材積(m3)	間伐率（材積率%）			
12538	秩父広域森林組合	6	秩父市	荒川38	49	0.37	すぎ	52	11	160		定性	48.0	30%			
12539	秩父広域森林組合	6	秩父市	荒川38	51	0.32	すぎ	75	15	173		定性	51.9	20%			
12540	秩父広域森林組合	6	秩父市	荒川38	52	0.45	すぎ	75	15	243		定性	72.9	20%			
12541	秩父広域森林組合	6	秩父市	荒川38	54	0.69	すぎ	69	14	355		定性	106.5	20%			
12542	秩父広域森林組合	6	秩父市	荒川38	55ア	0.20	すぎ	59	12	94		定性	28.2	30%			
12543	秩父広域森林組合	6	秩父市	荒川38	55イ	0.50	すぎ	40	8	172		定性	51.6	30%			
12544	秩父広域森林組合	6	秩父市	荒川38	56ア	0.12	すぎ	56	12	54		定性	16.2	30%			
12545	秩父広域森林組合	6	秩父市	荒川38	56ウ	0.11	すぎ	45	9	42		定性	12.6	30%			
12546	秩父広域森林組合	6	秩父市	荒川38	56エ	0.02	ひのき	45	9	6		定性	1.8	30%			
12547	秩父広域森林組合	6	秩父市	荒川38	57イ	0.24	すぎ	68	14	122		定性	36.6	20%			
12548	秩父広域森林組合	6	秩父市	荒川38	57ウ	0.31	すぎ	63	13	151		定性	45.3	20%			
12549	秩父広域森林組合	6	秩父市	荒川38	58ア	0.38	すぎ	70	14	197		定性	59.1	20%			
12550	秩父広域森林組合	6	秩父市	荒川38	58イ	0.03	すぎ	70	14	16		定性	4.8	20%			
12551	秩父広域森林組合	6	秩父市	荒川38	58ウ	0.93	すぎ	70	14	483		定性	144.9	20%			
12552	秩父広域森林組合	6	秩父市	荒川38	59ウ	0.05	ひのき	95	19	23		定性	6.9	20%			
12553	秩父広域森林組合	6	秩父市	荒川38	59エ	0.10	すぎ	56	12	45		定性	13.5	30%			
12554	秩父広域森林組合	6	秩父市	荒川38	59オ	0.33	すぎ	59	12	154		定性	46.2	30%			
12555	秩父広域森林組合	6	秩父市	荒川38	59カ	0.14	すぎ	59	12	66		定性	19.8	30%			
12556	秩父広域森林組合	6	秩父市	荒川38	59キ	0.16	すぎ	59	12	75		定性	22.5	30%			
12557	秩父広域森林組合	6	秩父市	荒川38	59ク	0.50	すぎ	58	12	232		定性	69.6	30%			
12558	秩父広域森林組合	6	秩父市	荒川38	60ア	0.28	すぎ	75	15	151		定性	45.3	20%			
12559	秩父広域森林組合	6	秩父市	荒川38	61イ	0.79	すぎ	70	14	410		定性	123.0	20%			
12560	秩父広域森林組合	6	秩父市	荒川38	61ウ	0.64	すぎ	75	15	346		定性	103.8	20%			
12561	秩父広域森林組合	6	秩父市	荒川38	61エ	0.30	すぎ	62	13	145		定性	43.5	20%			
12562	秩父広域森林組合	6	秩父市	荒川38	62ア	0.23	ひのき	95	19	104		定性	31.2	20%			
12563	秩父広域森林組合	6	秩父市	荒川38	62イ	0.30	ひのき	95	19	136		定性	40.8	20%			
12564	秩父広域森林組合	6	秩父市	荒川38	63イ	0.48	すぎ	72	15	253		定性	75.9	20%			
12565	秩父広域森林組合	6	秩父市	荒川38	64ア	0.06	すぎ	72	15	32		定性	9.6	20%			
12566	秩父広域森林組合	6	秩父市	荒川38	64イ	0.24	すぎ	72	15	126		定性	37.8	20%			
12567	秩父広域森林組合	6	秩父市	荒川38	64ウ	0.08	すぎ	72	15	42		定性	12.6	20%			
12568	秩父広域森林組合	6	秩父市	荒川38	64エ	0.10	すぎ	54	11	44		定性	13.2	30%			
12569	秩父広域森林組合	6	秩父市	荒川38	64オ	0.10	ひのき	51	11	35		定性	10.5	30%			
12570	秩父広域森林組合	6	秩父市	荒川38	65	0.46	すぎ	69	14	236		定性	70.8	20%			
12571	秩父広域森林組合	6	秩父市	荒川38	66	0.17	すぎ	69	14	87		定性	26.1	20%			
12572	秩父広域森林組合	6	秩父市	荒川38	67ア	0.14	すぎ	56	12	63		定性	18.9	30%			
12573	秩父広域森林組合	6	秩父市	荒川38	67イ	0.07	すぎ	62	13	34		定性	10.2	20%			
12574	秩父広域森林組合	6	秩父市	荒川38	68	0.19	すぎ	73	15	101		定性	30.3	20%			
12575	秩父広域森林組合	6	秩父市	荒川38	69ア	0.06	すぎ	73	15	32		定性	9.6	20%			
12576	秩父広域森林組合	6	秩父市	荒川38	69イ	0.20	すぎ	73	15	106		定性	31.8	20%			
12577	秩父広域森林組合	6	秩父市	荒川38	72ア	0.03	すぎ	70	14	16		定性	4.8	20%			
12578	秩父広域森林組合	6	秩父市	荒川38	72イ	0.13	すぎ	58	12	60		定性	18.0	30%			
12579	秩父広域森林組合	6	秩父市	荒川38	72ウ	0.07	すぎ	57	12	32		定性	9.6	30%			
12580	秩父広域森林組合	6	秩父市	荒川38	72エ	0.02	すぎ	57	12	9		定性	2.7	30%			
12581	秩父広域森林組合	6	秩父市	荒川38	72オ	0.10	すぎ	45	9	38		定性	11.4	30%			

番号	事業実施主体	事業実施年度（令和）	所在場所			間伐を実施する森林の現況						間伐の内容			対図番号（団地番号、林小班番号等）	交付金希望	備考
			市町村	林班	小班	面積（ha）	樹種	林齢	齢級	立木材積（m3）	摘要	間伐の方法	間伐立木材積(m3)	間伐率（材積率%）			
12582	秩父広域森林組合	6	秩父市	荒川38	72カ	0.08	すぎ	80	16	43		定性	12.9	20%			
12583	秩父広域森林組合	6	秩父市	荒川38	73ア	0.04	すぎ	60	12	19		定性	5.7	30%			
12584	秩父広域森林組合	6	秩父市	荒川38	73イ	0.11	すぎ	60	12	52		定性	15.6	30%			
12585	秩父広域森林組合	6	秩父市	荒川38	73ウ	0.03	すぎ	60	12	14		定性	4.2	30%			
12586	秩父広域森林組合	6	秩父市	荒川38	75イ	0.02	すぎ	90	18	11		定性	3.3	20%			
12587	秩父広域森林組合	6	秩父市	荒川38	76ア	0.09	すぎ	69	14	46		定性	13.8	20%			
12588	秩父広域森林組合	6	秩父市	荒川38	76イ	0.08	ひのき	69	14	35		定性	10.5	20%			
12589	秩父広域森林組合	6	秩父市	荒川38	77	0.35	ひのき	69	14	151		定性	45.3	20%			
12590	秩父広域森林組合	6	秩父市	荒川38	78	0.24	ひのき	70	14	105		定性	31.5	20%			
12591	秩父広域森林組合	6	秩父市	荒川38	79ア	0.22	すぎ	100	20	119		定性	35.7	20%			
12592	秩父広域森林組合	6	秩父市	荒川38	79イ	0.08	すぎ	100	20	43		定性	12.9	20%			
12593	秩父広域森林組合	6	秩父市	荒川38	79ウ	0.41	すぎ	100	20	221		定性	66.3	20%			
12594	秩父広域森林組合	6	秩父市	荒川38	80ア	0.10	すぎ	53	11	44		定性	13.2	30%			
12595	秩父広域森林組合	6	秩父市	荒川38	80イ	0.07	すぎ	71	15	37		定性	11.1	20%			
12596	秩父広域森林組合	6	秩父市	荒川38	80ウ	0.20	すぎ	57	12	92		定性	27.6	30%			
12597	秩父広域森林組合	6	秩父市	荒川38	80オ	0.11	すぎ	70	14	57		定性	17.1	20%			
12598	秩父広域森林組合	6	秩父市	荒川38	80カ	0.06	ひのき	40	8	17		定性	5.1	30%			
12599	秩父広域森林組合	6	秩父市	荒川38	81ア	0.20	すぎ	63	13	97		定性	29.1	20%			
12600	秩父広域森林組合	6	秩父市	荒川38	81イ	0.07	すぎ	63	13	34		定性	10.2	20%			
12601	秩父広域森林組合	6	秩父市	荒川38	81ウ	0.03	すぎ	64	13	15		定性	4.5	20%			
12602	秩父広域森林組合	6	秩父市	荒川38	81ウ	0.03	ひのき	64	13	12		定性	3.6	20%			
12603	秩父広域森林組合	6	秩父市	荒川38	81エ	0.12	すぎ	63	13	58		定性	17.4	20%			
12604	秩父広域森林組合	6	秩父市	荒川38	81オ	0.08	すぎ	63	13	39		定性	11.7	20%			
12605	秩父広域森林組合	6	秩父市	荒川38	81カ	0.03	すぎ	56	12	14		定性	4.2	30%			
12606	秩父広域森林組合	6	秩父市	荒川38	81キ	0.01	すぎ	63	13	5		定性	1.5	20%			
12607	秩父広域森林組合	6	秩父市	荒川38	82	0.13	すぎ	67	14	66		定性	19.8	20%			
12608	秩父広域森林組合	6	秩父市	荒川38	83	0.22	すぎ	75	15	119		定性	35.7	20%			
12609	秩父広域森林組合	6	秩父市	荒川38	84ア	0.03	すぎ	73	15	16		定性	4.8	20%			
12610	秩父広域森林組合	6	秩父市	荒川38	87	0.59	すぎ	56	12	267		定性	80.1	30%			
12611	秩父広域森林組合	6	秩父市	荒川38	88	0.30	すぎ	51	11	128		定性	38.4	30%			
12612	秩父広域森林組合	6	秩父市	荒川38	89	0.25	すぎ	41	9	88		定性	26.4	30%			
12613	秩父広域森林組合	6	秩父市	荒川38	90	0.31	すぎ	46	10	121		定性	36.3	30%			
12614	秩父広域森林組合	6	秩父市	荒川38	92	0.06	すぎ	68	14	31		定性	9.3	20%			
12615	秩父広域森林組合	6	秩父市	荒川38	93	0.31	ひのき	41	9	88		定性	26.4	30%			
12616	秩父広域森林組合	6	秩父市	荒川38	94	0.12	すぎ	46	10	47		定性	14.1	30%			
12617	秩父広域森林組合	6	秩父市	荒川38	95	0.19	すぎ	43	9	70		定性	21.0	30%			
12618	秩父広域森林組合	6	秩父市	荒川39	3ア	1.25	すぎ	58	12	579		定性	173.7	30%			
12619	秩父広域森林組合	6	秩父市	荒川39	3イ	0.01	すぎ	95	19	5		定性	1.5	20%			
12620	秩父広域森林組合	6	秩父市	荒川39	4ア	0.36	すぎ	100	20	194		定性	58.2	20%			
12621	秩父広域森林組合	6	秩父市	荒川39	4イ	0.12	すぎ	100	20	65		定性	19.5	20%			
12622	秩父広域森林組合	6	秩父市	荒川39	4ウ	0.09	すぎ	100	20	49		定性	14.7	20%			
12623	秩父広域森林組合	6	秩父市	荒川39	4エ	1.77	すぎ	100	20	956		定性	286.8	20%			
12624	秩父広域森林組合	6	秩父市	荒川39	4オ	0.10	すぎ	100	20	54		定性	16.2	20%			
12625	秩父広域森林組合	6	秩父市	荒川39	4カ	0.13	すぎ	100	20	70		定性	21.0	20%			

番号	事業実施主体	事業実施年度（令和）	所在場所			間伐を実施する森林の現況						間伐の内容			対図番号（団地番号、林小班番号等）	交付金希望	備考
			市町村	林班	小班	面積（ha）	樹種	林齢	齢級	立木材積（m3）	摘要	間伐の方法	間伐立木材積(m3)	間伐率（材積率%）			
12626	秩父広域森林組合	6	秩父市	荒川39	4キ	0.19	すぎ	100	20	103		定性	30.9	20%			
12627	秩父広域森林組合	6	秩父市	荒川39	7ア	0.19	すぎ	100	20	103		定性	30.9	20%			
12628	秩父広域森林組合	6	秩父市	荒川39	8ア	0.01	すぎ	100	20	5		定性	1.5	20%			
12629	秩父広域森林組合	6	秩父市	荒川39	8イ	0.29	すぎ	100	20	157		定性	47.1	20%			
12630	秩父広域森林組合	6	秩父市	荒川39	8ウ	0.05	すぎ	100	20	27		定性	8.1	20%			
12631	秩父広域森林組合	6	秩父市	荒川39	8エ	0.04	すぎ	100	20	22		定性	6.6	20%			
12632	秩父広域森林組合	6	秩父市	荒川39	8オ	0.02	すぎ	100	20	11		定性	3.3	20%			
12633	秩父広域森林組合	6	秩父市	荒川39	8カ	0.02	すぎ	100	20	11		定性	3.3	20%			
12634	秩父広域森林組合	6	秩父市	荒川39	8キ	0.03	すぎ	100	20	16		定性	4.8	20%			
12635	秩父広域森林組合	6	秩父市	荒川39	8ク	0.03	すぎ	100	20	16		定性	4.8	20%			
12636	秩父広域森林組合	6	秩父市	荒川39	8ケ	1.46	すぎ	100	20	788		定性	236.4	20%			
12637	秩父広域森林組合	6	秩父市	荒川39	9ア	0.31	すぎ	72	15	163		定性	48.9	20%			
12638	秩父広域森林組合	6	秩父市	荒川39	9イ	0.33	すぎ	72	15	174		定性	52.2	20%			
12639	秩父広域森林組合	6	秩父市	荒川39	10	0.41	すぎ	75	15	221		定性	66.3	20%			
12640	秩父広域森林組合	6	秩父市	荒川39	11	0.45	すぎ	66	14	225		定性	67.5	20%			
12641	秩父広域森林組合	6	秩父市	荒川39	12ア	0.60	すぎ	72	15	316		定性	94.8	20%			
12642	秩父広域森林組合	6	秩父市	荒川39	13	0.13	すぎ	70	14	67		定性	20.1	20%			
12643	秩父広域森林組合	6	秩父市	荒川39	14	0.25	ひのき	90	18	113		定性	33.9	20%			
12644	秩父広域森林組合	6	秩父市	荒川39	15	0.27	すぎ	69	14	139		定性	41.7	20%			
12645	秩父広域森林組合	6	秩父市	荒川39	23ア	0.14	すぎ	56	12	63		定性	18.9	30%			
12646	秩父広域森林組合	6	秩父市	荒川39	23ア	0.04	ひのき	56	12	15		定性	4.5	30%			
12647	秩父広域森林組合	6	秩父市	荒川39	23イ	0.13	すぎ	56	12	59		定性	17.7	30%			
12648	秩父広域森林組合	6	秩父市	荒川39	23イ	0.03	ひのき	56	12	11		定性	3.3	30%			
12649	秩父広域森林組合	6	秩父市	荒川39	25ア	0.10	すぎ	56	12	45		定性	13.5	30%			
12650	秩父広域森林組合	6	秩父市	荒川39	25イ	0.56	ひのき	67	14	237		定性	71.1	20%			
12651	秩父広域森林組合	6	秩父市	荒川39	25イ	0.14	すぎ	67	14	71		定性	21.3	20%			
12652	秩父広域森林組合	6	秩父市	荒川39	26ア	0.05	すぎ	68	14	26		定性	7.8	20%			
12653	秩父広域森林組合	6	秩父市	荒川39	26イ	0.02	すぎ	85	17	11		定性	3.3	20%			
12654	秩父広域森林組合	6	秩父市	荒川39	27	0.36	ひのき	69	14	156		定性	46.8	20%			
12655	秩父広域森林組合	6	秩父市	荒川39	28ア	1.15	すぎ	90	18	621		定性	186.3	20%			
12656	秩父広域森林組合	6	秩父市	荒川39	28イ	0.27	すぎ	90	18	146		定性	43.8	20%			
12657	秩父広域森林組合	6	秩父市	荒川39	28ウ	0.37	すぎ	90	18	200		定性	60.0	20%			
12658	秩父広域森林組合	6	秩父市	荒川39	28エ	0.19	すぎ	90	18	103		定性	30.9	20%			
12659	秩父広域森林組合	6	秩父市	荒川39	28オ	0.17	すぎ	90	18	92		定性	27.6	20%			
12660	秩父広域森林組合	6	秩父市	荒川39	28カ	0.50	すぎ	57	12	229		定性	68.7	30%			
12661	秩父広域森林組合	6	秩父市	荒川39	29	0.62	ひのき	95	19	281		定性	84.3	20%			
12662	秩父広域森林組合	6	秩父市	荒川39	30ア	0.73	すぎ	85	17	394		定性	118.2	20%			
12663	秩父広域森林組合	6	秩父市	荒川39	30イ	0.73	すぎ	85	17	394		定性	118.2	20%			
12664	秩父広域森林組合	6	秩父市	荒川39	30ウ	0.19	すぎ	44	9	71		定性	21.3	30%			
12665	秩父広域森林組合	6	秩父市	荒川39	31ア	0.39	すぎ	54	11	173		定性	51.9	30%			
12666	秩父広域森林組合	6	秩父市	荒川39	32エ	0.30	すぎ	53	11	132		定性	39.6	30%			
12667	秩父広域森林組合	6	秩父市	荒川39	32オ	0.42	すぎ	53	11	184		定性	55.2	30%			
12668	秩父広域森林組合	6	秩父市	荒川39	33ア	0.41	すぎ	45	9	157		定性	47.1	30%			
12669	秩父広域森林組合	6	秩父市	荒川39	33イ	0.25	ひのき	45	9	79		定性	23.7	30%			

番号	事業実施主体	事業実施年度（令和）	所在場所			間伐を実施する森林の現況						間伐の内容			対図番号（団地番号、林小班番号等）	交付金希望	備考
			市町村	林班	小班	面積（ha）	樹種	林齢	齢級	立木材積（m3）	摘要	間伐の方法	間伐立木材積(m3)	間伐率（材積率%）			
12670	秩父広域森林組合	6	秩父市	荒川39	33ウ	0.43	すぎ	95	19	232		定性	69.6	20%			
12671	秩父広域森林組合	6	秩父市	荒川39	34	0.19	すぎ	43	9	70		定性	21.0	30%			
12672	秩父広域森林組合	6	秩父市	荒川39	34	0.19	ひのき	43	9	57		定性	17.1	30%			
12673	秩父広域森林組合	6	秩父市	荒川39	35ア	0.47	ひのき	95	19	213		定性	63.9	20%			
12674	秩父広域森林組合	6	秩父市	荒川39	35イ	0.10	すぎ	57	12	46		定性	13.8	30%			
12675	秩父広域森林組合	6	秩父市	荒川39	35イ	0.10	ひのき	57	12	38		定性	11.4	30%			
12676	秩父広域森林組合	6	秩父市	荒川39	36ア	0.30	すぎ	95	19	162		定性	48.6	20%			
12677	秩父広域森林組合	6	秩父市	荒川39	36イ	0.18	すぎ	59	12	84		定性	25.2	30%			
12678	秩父広域森林組合	6	秩父市	荒川39	36ウ	0.35	すぎ	58	12	162		定性	48.6	30%			
12679	秩父広域森林組合	6	秩父市	荒川39	38ア	0.30	すぎ	58	12	139		定性	41.7	30%			
12680	秩父広域森林組合	6	秩父市	荒川39	39ア	0.10	すぎ	55	11	45		定性	13.5	30%			
12681	秩父広域森林組合	6	秩父市	荒川39	39イ	0.17	すぎ	58	12	79		定性	23.7	30%			
12682	秩父広域森林組合	6	秩父市	荒川39	39ウ	0.02	すぎ	50	10	8		定性	2.4	30%			
12683	秩父広域森林組合	6	秩父市	荒川39	39エ	0.05	ひのき	45	9	16		定性	4.8	30%			
12684	秩父広域森林組合	6	秩父市	荒川39	39オ	0.20	すぎ	45	9	76		定性	22.8	30%			
12685	秩父広域森林組合	6	秩父市	荒川39	41ア	0.10	すぎ	55	11	45		定性	13.5	30%			
12686	秩父広域森林組合	6	秩父市	荒川39	41イ	0.26	すぎ	51	11	111		定性	33.3	30%			
12687	秩父広域森林組合	6	秩父市	荒川39	42ア	0.14	すぎ	61	13	67		定性	20.1	20%			
12688	秩父広域森林組合	6	秩父市	荒川39	42イ	0.06	すぎ	61	13	29		定性	8.7	20%			
12689	秩父広域森林組合	6	秩父市	荒川39	43	0.04	すぎ	61	13	19		定性	5.7	20%			
12690	秩父広域森林組合	6	秩父市	荒川39	44	0.37	ひのき	17	4	28		定性	8.4	30%			
12691	秩父広域森林組合	6	秩父市	荒川39	53ア	0.05	すぎ	59	12	23		定性	6.9	30%			
12692	秩父広域森林組合	6	秩父市	荒川39	53イ	0.13	すぎ	51	11	55		定性	16.5	30%			
12693	秩父広域森林組合	6	秩父市	荒川39	55ア	0.06	すぎ	58	12	28		定性	8.4	30%			
12694	秩父広域森林組合	6	秩父市	荒川39	55イ	0.01	すぎ	54	11	4		定性	1.2	30%			
12695	秩父広域森林組合	6	秩父市	荒川39	57	0.07	すぎ	53	11	31		定性	9.3	30%			
12696	秩父広域森林組合	6	秩父市	荒川39	59イ	0.01	すぎ	72	15	5		定性	1.5	20%			
12697	秩父広域森林組合	6	秩父市	荒川39	60ア	0.04	すぎ	60	12	19		定性	5.7	30%			
12698	秩父広域森林組合	6	秩父市	荒川39	61イ	0.13	すぎ	68	14	66		定性	19.8	20%			
12699	秩父広域森林組合	6	秩父市	荒川39	62ア	0.06	すぎ	55	11	27		定性	8.1	30%			
12700	秩父広域森林組合	6	秩父市	荒川39	62ウ	0.05	すぎ	63	13	24		定性	7.2	20%			
12701	秩父広域森林組合	6	秩父市	荒川39	62ウ	0.05	ひのき	63	13	20		定性	6.0	20%			
12702	秩父広域森林組合	6	秩父市	荒川39	63ア	0.20	すぎ	65	13	99		定性	29.7	20%			
12703	秩父広域森林組合	6	秩父市	荒川39	63イ	0.11	すぎ	95	19	59		定性	17.7	20%			
12704	秩父広域森林組合	6	秩父市	荒川39	63イ	0.08	ひのき	95	19	36		定性	10.8	20%			
12705	秩父広域森林組合	6	秩父市	荒川39	63ウ	0.01	すぎ	95	19	5		定性	1.5	20%			
12706	秩父広域森林組合	6	秩父市	荒川39	63ウ	0.01	ひのき	95	19	5		定性	1.5	20%			
12707	秩父広域森林組合	6	秩父市	荒川39	64	0.73	すぎ	49	10	299		定性	89.7	30%			
12708	秩父広域森林組合	6	秩父市	荒川39	65	1.06	すぎ	69	14	545		定性	163.5	20%			
12709	秩父広域森林組合	6	秩父市	荒川39	66ア	0.51	すぎ	59	12	239		定性	71.7	30%			
12710	秩父広域森林組合	6	秩父市	荒川39	67ア	0.15	すぎ	58	12	69		定性	20.7	30%			
12711	秩父広域森林組合	6	秩父市	荒川39	68ア	0.11	すぎ	72	15	58		定性	17.4	20%			
12712	秩父広域森林組合	6	秩父市	荒川39	69ア	0.17	すぎ	62	13	82		定性	24.6	20%			
12713	秩父広域森林組合	6	秩父市	荒川39	69イ	0.06	すぎ	56	12	27		定性	8.1	30%			

番号	事業実施主体	事業実施年度（令和）	所在場所			間伐を実施する森林の現況						間伐の内容			対図番号（団地番号、林小班番号等）	交付金希望	備考
			市町村	林班	小班	面積（ha）	樹種	林齢	齢級	立木材積（m3）	摘要	間伐の方法	間伐立木材積(m3)	間伐率（材積率%）			
12714	秩父広域森林組合	6	秩父市	荒川39	70ア	0.10	すぎ	58	12	46		定性	13.8	30%			
12715	秩父広域森林組合	6	秩父市	荒川39	70イ	0.09	すぎ	63	13	44		定性	13.2	20%			
12716	秩父広域森林組合	6	秩父市	荒川39	71ア	0.97	すぎ	62	13	468		定性	140.4	20%			
12717	秩父広域森林組合	6	秩父市	荒川39	71イ	0.07	すぎ	72	15	37		定性	11.1	20%			
12718	秩父広域森林組合	6	秩父市	荒川39	72ア	0.07	すぎ	80	16	38		定性	11.4	20%			
12719	秩父広域森林組合	6	秩父市	荒川39	72イ	0.07	すぎ	54	11	31		定性	9.3	30%			
12720	秩父広域森林組合	6	秩父市	荒川39	72ウ	0.07	すぎ	54	11	31		定性	9.3	30%			
12721	秩父広域森林組合	6	秩父市	荒川39	73ア	0.04	すぎ	62	13	19		定性	5.7	20%			
12722	秩父広域森林組合	6	秩父市	荒川39	73イ	0.35	すぎ	62	13	169		定性	50.7	20%			
12723	秩父広域森林組合	6	秩父市	荒川39	73ウ	0.20	すぎ	62	13	96		定性	28.8	20%			
12724	秩父広域森林組合	6	秩父市	荒川39	74ア	0.12	すぎ	57	12	55		定性	16.5	30%			
12725	秩父広域森林組合	6	秩父市	荒川39	74イ	0.13	ひのき	46	10	42		定性	12.6	30%			
12726	秩父広域森林組合	6	秩父市	荒川39	74ウ	0.21	すぎ	57	12	96		定性	28.8	30%			
12727	秩父広域森林組合	6	秩父市	荒川39	74エ	0.03	すぎ	95	19	16		定性	4.8	20%			
12728	秩父広域森林組合	6	秩父市	荒川39	74オ	0.22	すぎ	57	12	101		定性	30.3	30%			
12729	秩父広域森林組合	6	秩父市	荒川39	75ア	0.08	ひのき	50	10	28		定性	8.4	30%			
12730	秩父広域森林組合	6	秩父市	荒川39	75イ	0.63	すぎ	56	12	285		定性	85.5	30%			
12731	秩父広域森林組合	6	秩父市	荒川39	75ウ	0.59	すぎ	70	14	306		定性	91.8	20%			
12732	秩父広域森林組合	6	秩父市	荒川39	75エ	0.05	すぎ	44	9	19		定性	5.7	30%			
12733	秩父広域森林組合	6	秩父市	荒川39	76イ	0.12	すぎ	44	9	45		定性	13.5	30%			
12734	秩父広域森林組合	6	秩父市	荒川39	77ア	0.11	ひのき	52	11	39		定性	11.7	30%			
12735	秩父広域森林組合	6	秩父市	荒川39	77イ	0.27	すぎ	52	11	117		定性	35.1	30%			
12736	秩父広域森林組合	6	秩父市	荒川39	78ア	0.15	すぎ	58	12	69		定性	20.7	30%			
12737	秩父広域森林組合	6	秩父市	荒川39	79ア	0.21	すぎ	58	12	97		定性	29.1	30%			
12738	秩父広域森林組合	6	秩父市	荒川39	79イ	0.20	ひのき	58	12	77		定性	23.1	30%			
12739	秩父広域森林組合	6	秩父市	荒川39	79エ	0.20	すぎ	56	12	91		定性	27.3	30%			
12740	秩父広域森林組合	6	秩父市	荒川39	79オ	0.20	すぎ	45	9	76		定性	22.8	30%			
12741	秩父広域森林組合	6	秩父市	荒川39	79カ	0.30	すぎ	54	11	133		定性	39.9	30%			
12742	秩父広域森林組合	6	秩父市	荒川39	80ア	0.01	すぎ	80	16	5		定性	1.5	20%			
12743	秩父広域森林組合	6	秩父市	荒川39	80イ	0.08	すぎ	55	11	36		定性	10.8	30%			
12744	秩父広域森林組合	6	秩父市	荒川39	81	0.03	すぎ	55	11	13		定性	3.9	30%			
12745	秩父広域森林組合	6	秩父市	荒川39	82ア	0.04	すぎ	55	11	18		定性	5.4	30%			
12746	秩父広域森林組合	6	秩父市	荒川39	82イ	0.01	すぎ	55	11	4		定性	1.2	30%			
12747	秩父広域森林組合	6	秩父市	荒川39	82ウ	0.02	すぎ	55	11	9		定性	2.7	30%			
12748	秩父広域森林組合	6	秩父市	荒川39	83ア	0.02	すぎ	55	11	9		定性	2.7	30%			
12749	秩父広域森林組合	6	秩父市	荒川39	84	0.20	すぎ	56	12	91		定性	27.3	30%			
12750	秩父広域森林組合	6	秩父市	荒川39	85	0.23	すぎ	65	13	114		定性	34.2	20%			
12751	秩父広域森林組合	6	秩父市	荒川39	87	0.30	すぎ	70	14	156		定性	46.8	20%			
12752	秩父広域森林組合	6	秩父市	荒川39	88ア	0.20	すぎ	56	12	91		定性	27.3	30%			
12753	秩父広域森林組合	6	秩父市	荒川39	89エ	0.03	すぎ	58	12	14		定性	4.2	30%			
12754	秩父広域森林組合	6	秩父市	荒川39	91	0.14	ひのき	40	8	39		定性	11.7	30%			
12755	秩父広域森林組合	6	秩父市	荒川39	92ア	0.18	すぎ	52	11	78		定性	23.4	30%			
12756	秩父広域森林組合	6	秩父市	荒川39	92イ	0.04	すぎ	57	12	18		定性	5.4	30%			
12757	秩父広域森林組合	6	秩父市	荒川39	92ウ	0.05	すぎ	53	11	22		定性	6.6	30%			

番号	事業実施主体	事業実施年度（令和）	所在場所			間伐を実施する森林の現況						間伐の内容			対図番号（団地番号、林小班番号等）	交付金希望	備考
			市町村	林班	小班	面積（ha）	樹種	林齢	齢級	立木材積（m3）	摘要	間伐の方法	間伐立木材積(m3)	間伐率（材積率%）			
12758	秩父広域森林組合	6	秩父市	荒川39	92エ	0.09	すぎ	45	9	34		定性	10.2	30%			
12759	秩父広域森林組合	6	秩父市	荒川39	92オ	0.04	すぎ	43	9	15		定性	4.5	30%			
12760	秩父広域森林組合	6	秩父市	荒川39	92オ	0.04	ひのき	43	9	12		定性	3.6	30%			
12761	秩父広域森林組合	7	秩父市	荒川40	2ア	0.19	すぎ	55	11	85		定性	25.5	30%			
12762	秩父広域森林組合	7	秩父市	荒川40	2イ	0.12	ひのき	46	10	39		定性	11.7	30%			
12763	秩父広域森林組合	7	秩父市	荒川40	2ウ	0.06	すぎ	65	13	30		定性	9.0	20%			
12764	秩父広域森林組合	7	秩父市	荒川40	2エ	0.04	すぎ	65	13	20		定性	6.0	20%			
12765	秩父広域森林組合	7	秩父市	荒川40	3ア	0.04	すぎ	65	13	20		定性	6.0	20%			
12766	秩父広域森林組合	7	秩父市	荒川40	3イ	0.11	すぎ	65	13	55		定性	16.5	20%			
12767	秩父広域森林組合	7	秩父市	荒川40	3ウ	0.02	すぎ	65	13	10		定性	3.0	20%			
12768	秩父広域森林組合	7	秩父市	荒川40	3エ	0.00	すぎ	52	11	0		定性	0.0	30%			
12769	秩父広域森林組合	7	秩父市	荒川40	3オ	0.00	すぎ	52	11	0		定性	0.0	30%			
12770	秩父広域森林組合	7	秩父市	荒川40	4イ	0.03	すぎ	61	13	14		定性	4.2	20%			
12771	秩父広域森林組合	7	秩父市	荒川40	4エ	0.00	すぎ	52	11	0		定性	0.0	30%			
12772	秩父広域森林組合	7	秩父市	荒川40	4オ	0.00	すぎ	52	11	0		定性	0.0	30%			
12773	秩父広域森林組合	7	秩父市	荒川40	4キ	0.01	すぎ	55	11	4		定性	1.2	30%			
12774	秩父広域森林組合	7	秩父市	荒川40	4ク	0.01	すぎ	55	11	4		定性	1.2	30%			
12775	秩父広域森林組合	7	秩父市	荒川40	4ケ	0.03	すぎ	55	11	13		定性	3.9	30%			
12776	秩父広域森林組合	7	秩父市	荒川40	4コ	0.01	すぎ	61	13	5		定性	1.5	20%			
12777	秩父広域森林組合	7	秩父市	荒川40	4サ	0.02	ひのき	63	13	8		定性	2.4	20%			
12778	秩父広域森林組合	7	秩父市	荒川40	5ア	0.03	すぎ	68	14	15		定性	4.5	20%			
12779	秩父広域森林組合	7	秩父市	荒川40	5ウ	0.18	すぎ	57	12	82		定性	24.6	30%			
12780	秩父広域森林組合	7	秩父市	荒川40	6ア	0.31	すぎ	44	9	116		定性	34.8	30%			
12781	秩父広域森林組合	7	秩父市	荒川40	6ウ	0.33	すぎ	41	9	116		定性	34.8	30%			
12782	秩父広域森林組合	7	秩父市	荒川40	7ア	0.09	すぎ	46	10	35		定性	10.5	30%			
12783	秩父広域森林組合	7	秩父市	荒川40	7イ	0.05	ひのき	46	10	16		定性	4.8	30%			
12784	秩父広域森林組合	7	秩父市	荒川40	8	0.10	すぎ	59	12	47		定性	14.1	30%			
12785	秩父広域森林組合	7	秩父市	荒川40	9ア	0.05	すぎ	45	9	19		定性	5.7	30%			
12786	秩父広域森林組合	7	秩父市	荒川40	9イ	0.07	ひのき	45	9	22		定性	6.6	30%			
12787	秩父広域森林組合	7	秩父市	荒川40	9エ	0.10	すぎ	45	9	38		定性	11.4	30%			
12788	秩父広域森林組合	7	秩父市	荒川40	10ウ	0.08	すぎ	75	15	43		定性	12.9	20%			
12789	秩父広域森林組合	7	秩父市	荒川40	10エ	0.12	すぎ	36	8	37		定性	11.1	30%			
12790	秩父広域森林組合	7	秩父市	荒川40	11カ	0.08	すぎ	80	16	43		定性	12.9	20%			
12791	秩父広域森林組合	7	秩父市	荒川40	13ア	0.09	すぎ	80	16	49		定性	14.7	20%			
12792	秩父広域森林組合	7	秩父市	荒川40	13イ	0.26	ひのき	70	14	113		定性	33.9	20%			
12793	秩父広域森林組合	7	秩父市	荒川40	14ア	0.01	ひのき	80	16	5		定性	1.5	20%			
12794	秩父広域森林組合	7	秩父市	荒川40	14イ	0.01	ひのき	80	16	5		定性	1.5	20%			
12795	秩父広域森林組合	7	秩父市	荒川40	14ウ	0.08	ひのき	80	16	36		定性	10.8	20%			
12796	秩父広域森林組合	7	秩父市	荒川40	14エ	0.01	すぎ	80	16	5		定性	1.5	20%			
12797	秩父広域森林組合	7	秩父市	荒川40	14オ	0.03	すぎ	80	16	16		定性	4.8	20%			
12798	秩父広域森林組合	7	秩父市	荒川40	15ア	0.04	すぎ	70	14	21		定性	6.3	20%			
12799	秩父広域森林組合	7	秩父市	荒川40	15エ	0.24	すぎ	50	10	100		定性	30.0	30%			
12800	秩父広域森林組合	7	秩父市	荒川40	15オ	0.24	すぎ	50	10	100		定性	30.0	30%			
12801	秩父広域森林組合	7	秩父市	荒川40	15カ	0.15	ひのき	46	10	48		定性	14.4	30%			

番号	事業実施主体	事業実施年度（令和）	所在場所			間伐を実施する森林の現況						間伐の内容			対図番号（団地番号、林小班番号等）	交付金希望	備考
			市町村	林班	小班	面積（ha）	樹種	林齢	齢級	立木材積（m3）	摘要	間伐の方法	間伐立木材積(m3)	間伐率（材積率%）			
12802	秩父広域森林組合	7	秩父市	荒川40	15キ	0.05	すぎ	46	10	19		定性	5.7	30%			
12803	秩父広域森林組合	7	秩父市	荒川40	16ア	0.83	すぎ	52	11	359		定性	107.7	30%			
12804	秩父広域森林組合	7	秩父市	荒川40	16イ	0.12	すぎ	52	11	52		定性	15.6	30%			
12805	秩父広域森林組合	7	秩父市	荒川40	16ウ	0.04	すぎ	52	11	17		定性	5.1	30%			
12806	秩父広域森林組合	7	秩父市	荒川40	17ア	0.01	すぎ	65	13	5		定性	1.5	20%			
12807	秩父広域森林組合	7	秩父市	荒川40	18ア	0.21	ひのき	58	12	81		定性	24.3	30%			
12808	秩父広域森林組合	7	秩父市	荒川40	18ア	0.09	ひのき	58	12	35		定性	10.5	30%			
12809	秩父広域森林組合	7	秩父市	荒川40	18イ	0.06	ひのき	68	14	26		定性	7.8	20%			
12810	秩父広域森林組合	7	秩父市	荒川40	18ウ	0.05	ひのき	47	10	16		定性	4.8	30%			
12811	秩父広域森林組合	7	秩父市	荒川40	19ウ	0.05	ひのき	100	20	23		定性	6.9	20%			
12812	秩父広域森林組合	7	秩父市	荒川40	20ア	0.65	すぎ	70	14	337		定性	101.1	20%			
12813	秩父広域森林組合	7	秩父市	荒川40	20イ	0.08	すぎ	65	13	40		定性	12.0	20%			
12814	秩父広域森林組合	7	秩父市	荒川40	20ウ	0.20	すぎ	65	13	99		定性	29.7	20%			
12815	秩父広域森林組合	7	秩父市	荒川40	20エ	0.14	すぎ	65	13	69		定性	20.7	20%			
12816	秩父広域森林組合	7	秩父市	荒川40	20エ	0.14	ひのき	65	13	58		定性	17.4	20%			
12817	秩父広域森林組合	7	秩父市	荒川40	21ア	0.52	ひのき	100	20	236		定性	70.8	20%			
12818	秩父広域森林組合	7	秩父市	荒川40	22ア	0.01	すぎ	95	19	5		定性	1.5	20%			
12819	秩父広域森林組合	7	秩父市	荒川40	22イ	0.01	すぎ	58	12	5		定性	1.5	30%			
12820	秩父広域森林組合	7	秩父市	荒川40	22ウ	0.01	すぎ	58	12	5		定性	1.5	30%			
12821	秩父広域森林組合	7	秩父市	荒川40	22エ	0.12	すぎ	58	12	56		定性	16.8	30%			
12822	秩父広域森林組合	7	秩父市	荒川40	23	0.20	すぎ	77	16	108		定性	32.4	20%			
12823	秩父広域森林組合	7	秩父市	荒川40	24ア	0.88	すぎ	52	11	380		定性	114.0	30%			
12824	秩父広域森林組合	7	秩父市	荒川40	24イ	0.12	すぎ	64	13	59		定性	17.7	20%			
12825	秩父広域森林組合	7	秩父市	荒川40	25	0.12	すぎ	64	13	59		定性	17.7	20%			
12826	秩父広域森林組合	7	秩父市	荒川40	26	0.10	すぎ	67	14	51		定性	15.3	20%			
12827	秩父広域森林組合	7	秩父市	荒川40	27ア	0.15	すぎ	59	12	70		定性	21.0	30%			
12828	秩父広域森林組合	7	秩父市	荒川40	27ア	0.15	ひのき	59	12	59		定性	17.7	30%			
12829	秩父広域森林組合	7	秩父市	荒川40	27ウ	0.66	すぎ	63	13	321		定性	96.3	20%			
12830	秩父広域森林組合	7	秩父市	荒川40	28ア	0.10	すぎ	75	15	54		定性	16.2	20%			
12831	秩父広域森林組合	7	秩父市	荒川40	28イ	1.00	すぎ	75	15	540		定性	162.0	20%			
12832	秩父広域森林組合	7	秩父市	荒川40	29ア	0.18	すぎ	100	20	97		定性	29.1	20%			
12833	秩父広域森林組合	7	秩父市	荒川40	29イ	0.07	すぎ	100	20	38		定性	11.4	20%			
12834	秩父広域森林組合	7	秩父市	荒川40	31イ	0.06	すぎ	68	14	31		定性	9.3	20%			
12835	秩父広域森林組合	7	秩父市	荒川40	31ウ	0.08	すぎ	70	14	42		定性	12.6	20%			
12836	秩父広域森林組合	7	秩父市	荒川40	31エ	0.02	すぎ	61	13	10		定性	3.0	20%			
12837	秩父広域森林組合	7	秩父市	荒川40	31オ	0.24	すぎ	68	14	122		定性	36.6	20%			
12838	秩父広域森林組合	7	秩父市	荒川40	33	0.68	すぎ	50	10	284		定性	85.2	30%			
12839	秩父広域森林組合	7	秩父市	荒川40	35ア	0.53	すぎ	51	11	225		定性	67.5	30%			
12840	秩父広域森林組合	7	秩父市	荒川40	35イ	0.06	すぎ	51	11	26		定性	7.8	30%			
12841	秩父広域森林組合	7	秩父市	荒川40	35ウ	0.01	すぎ	51	11	4		定性	1.2	30%			
12842	秩父広域森林組合	7	秩父市	荒川40	35エ	0.12	すぎ	51	11	51		定性	15.3	30%			
12843	秩父広域森林組合	7	秩父市	荒川40	35オ	0.04	すぎ	51	11	17		定性	5.1	30%			
12844	秩父広域森林組合	7	秩父市	荒川40	35カ	0.11	すぎ	51	11	47		定性	14.1	30%			
12845	秩父広域森林組合	7	秩父市	荒川40	40ア	0.78	すぎ	73	15	415		定性	124.5	20%			

番号	事業実施主体	事業実施年度（令和）	所在場所			間伐を実施する森林の現況						間伐の内容			対図番号（団地番号、林小班番号等）	交付金希望	備考
			市町村	林班	小班	面積（ha）	樹種	林齢	齢級	立木材積（m3）	摘要	間伐の方法	間伐立木材積(m3)	間伐率（材積率%）			
12846	秩父広域森林組合	7	秩父市	荒川40	42ウ	0.11	すぎ	100	20	59		定性	17.7	20%			
12847	秩父広域森林組合	7	秩父市	荒川40	42エ	0.07	すぎ	100	20	38		定性	11.4	20%			
12848	秩父広域森林組合	7	秩父市	荒川40	43	0.14	すぎ	100	20	76		定性	22.8	20%			
12849	秩父広域森林組合	7	秩父市	荒川40	44ア	0.47	すぎ	100	20	254		定性	76.2	20%			
12850	秩父広域森林組合	7	秩父市	荒川40	44イ	0.12	ひのき	45	9	38		定性	11.4	30%			
12851	秩父広域森林組合	7	秩父市	荒川40	45	0.04	すぎ	63	13	19		定性	5.7	20%			
12852	秩父広域森林組合	7	秩父市	荒川40	46ア	0.23	すぎ	63	13	112		定性	33.6	20%			
12853	秩父広域森林組合	7	秩父市	荒川40	46ウ	0.04	ひのき	45	9	13		定性	3.9	30%			
12854	秩父広域森林組合	7	秩父市	荒川40	46エ	0.20	ひのき	23	5	25		定性	7.5	30%			
12855	秩父広域森林組合	7	秩父市	荒川40	47ア	0.11	すぎ	63	13	54		定性	16.2	20%			
12856	秩父広域森林組合	7	秩父市	荒川40	47イ	0.10	ひのき	63	13	41		定性	12.3	20%			
12857	秩父広域森林組合	7	秩父市	荒川40	47ウ	0.17	ひのき	63	13	69		定性	20.7	20%			
12858	秩父広域森林組合	7	秩父市	荒川40	47エ	0.08	すぎ	63	13	39		定性	11.7	20%			
12859	秩父広域森林組合	7	秩父市	荒川40	49ア	0.05	ひのき	65	13	21		定性	6.3	20%			
12860	秩父広域森林組合	7	秩父市	荒川40	49イ	0.15	ひのき	65	13	62		定性	18.6	20%			
12861	秩父広域森林組合	7	秩父市	荒川40	49ウ	0.09	ひのき	65	13	37		定性	11.1	20%			
12862	秩父広域森林組合	7	秩父市	荒川40	50ア	0.08	すぎ	47	10	32		定性	9.6	30%			
12863	秩父広域森林組合	7	秩父市	荒川40	50ア	0.08	ひのき	47	10	26		定性	7.8	30%			
12864	秩父広域森林組合	7	秩父市	荒川40	50イ	0.19	ひのき	75	15	86		定性	25.8	20%			
12865	秩父広域森林組合	7	秩父市	荒川40	50ウ	0.11	すぎ	80	16	59		定性	17.7	20%			
12866	秩父広域森林組合	7	秩父市	荒川40	51ア	0.31	すぎ	64	13	152		定性	45.6	20%			
12867	秩父広域森林組合	7	秩父市	荒川40	51イ	0.23	すぎ	64	13	113		定性	33.9	20%			
12868	秩父広域森林組合	7	秩父市	荒川40	52ア	0.10	すぎ	95	19	54		定性	16.2	20%			
12869	秩父広域森林組合	7	秩父市	荒川40	52イ	0.50	すぎ	80	16	270		定性	81.0	20%			
12870	秩父広域森林組合	7	秩父市	荒川40	52ウ	0.12	すぎ	64	13	59		定性	17.7	20%			
12871	秩父広域森林組合	7	秩父市	荒川40	54	0.10	すぎ	44	9	37		定性	11.1	30%			
12872	秩父広域森林組合	7	秩父市	荒川40	55ア	0.20	すぎ	64	13	98		定性	29.4	20%			
12873	秩父広域森林組合	7	秩父市	荒川40	55イ	0.15	すぎ	55	11	67		定性	20.1	30%			
12874	秩父広域森林組合	7	秩父市	荒川40	57	0.62	すぎ	65	13	308		定性	92.4	20%			
12875	秩父広域森林組合	7	秩父市	荒川40	58	0.37	すぎ	75	15	200		定性	60.0	20%			
12876	秩父広域森林組合	7	秩父市	荒川40	59ア	0.02	すぎ	64	13	10		定性	3.0	20%			
12877	秩父広域森林組合	7	秩父市	荒川40	59イ	0.01	すぎ	64	13	5		定性	1.5	20%			
12878	秩父広域森林組合	7	秩父市	荒川40	59ウ	0.22	すぎ	75	15	119		定性	35.7	20%			
12879	秩父広域森林組合	7	秩父市	荒川40	59エ	0.03	すぎ	75	15	16		定性	4.8	20%			
12880	秩父広域森林組合	7	秩父市	荒川40	59オ	0.15	すぎ	75	15	81		定性	24.3	20%			
12881	秩父広域森林組合	7	秩父市	荒川40	63ア	0.05	ひのき	51	11	18		定性	5.4	30%			
12882	秩父広域森林組合	7	秩父市	荒川40	63イ	0.14	すぎ	51	11	60		定性	18.0	30%			
12883	秩父広域森林組合	7	秩父市	荒川40	63ウ	0.10	すぎ	64	13	49		定性	14.7	20%			
12884	秩父広域森林組合	7	秩父市	荒川40	64	0.20	すぎ	66	14	100		定性	30.0	20%			
12885	秩父広域森林組合	7	秩父市	荒川40	65	0.15	すぎ	68	14	77		定性	23.1	20%			
12886	秩父広域森林組合	7	秩父市	荒川40	66イ	0.27	すぎ	80	16	146		定性	43.8	20%			
12887	秩父広域森林組合	7	秩父市	荒川40	67ア	0.83	すぎ	77	16	448		定性	134.4	20%			
12888	秩父広域森林組合	7	秩父市	荒川40	67イ	0.82	ひのき	77	16	371		定性	111.3	20%			
12889	秩父広域森林組合	7	秩父市	荒川40	67ウ	0.20	すぎ	64	13	98		定性	29.4	20%			

番号	事業実施主体	事業実施年度（令和）	所在場所			間伐を実施する森林の現況						間伐の内容			対図番号（団地番号、林小班番号等）	交付金希望	備考
			市町村	林班	小班	面積（ha）	樹種	林齢	齢級	立木材積（m3）	摘要	間伐の方法	間伐立木材積(m3)	間伐率（材積率%）			
12890	秩父広域森林組合	7	秩父市	荒川40	67ｴ	0.34	すぎ	75	15	184		定性	55.2	20%			
12891	秩父広域森林組合	7	秩父市	荒川40	68	0.15	すぎ	69	14	77		定性	23.1	20%			
12892	秩父広域森林組合	7	秩父市	荒川40	69ｱ	0.04	すぎ	55	11	18		定性	5.4	30%			
12893	秩父広域森林組合	7	秩父市	荒川40	69ｲ	0.03	ひのき	55	11	11		定性	3.3	30%			
12894	秩父広域森林組合	7	秩父市	荒川40	70ｱ	0.20	すぎ	52	11	86		定性	25.8	30%			
12895	秩父広域森林組合	7	秩父市	荒川40	70ｲ	0.14	ひのき	75	15	63		定性	18.9	20%			
12896	秩父広域森林組合	7	秩父市	荒川40	71ｱ	0.76	すぎ	85	17	410		定性	123.0	20%			
12897	秩父広域森林組合	7	秩父市	荒川40	72	0.13	すぎ	70	14	67		定性	20.1	20%			
12898	秩父広域森林組合	7	秩父市	荒川40	73	0.34	すぎ	85	17	184		定性	55.2	20%			
12899	秩父広域森林組合	7	秩父市	荒川40	74ｱ	0.07	すぎ	80	16	38		定性	11.4	20%			
12900	秩父広域森林組合	7	秩父市	荒川40	74ｲ	0.33	すぎ	51	11	140		定性	42.0	30%			
12901	秩父広域森林組合	7	秩父市	荒川40	74ｴ	0.14	すぎ	80	16	76		定性	22.8	20%			
12902	秩父広域森林組合	7	秩父市	荒川40	74ｵ	0.08	すぎ	80	16	43		定性	12.9	20%			
12903	秩父広域森林組合	7	秩父市	荒川40	74ｶ	0.07	すぎ	44	9	26		定性	7.8	30%			
12904	秩父広域森林組合	7	秩父市	荒川40	74ｷ	0.07	すぎ	80	16	38		定性	11.4	20%			
12905	秩父広域森林組合	7	秩父市	荒川40	74ｸ	0.04	すぎ	80	16	22		定性	6.6	20%			
12906	秩父広域森林組合	7	秩父市	荒川40	74ｹ	0.03	すぎ	80	16	16		定性	4.8	20%			
12907	秩父広域森林組合	7	秩父市	荒川40	74ｻ	0.05	すぎ	58	12	23		定性	6.9	30%			
12908	秩父広域森林組合	7	秩父市	荒川40	74ｻ	0.05	ひのき	58	12	19		定性	5.7	30%			
12909	秩父広域森林組合	7	秩父市	荒川40	75ｱ	0.17	すぎ	63	13	83		定性	24.9	20%			
12910	秩父広域森林組合	7	秩父市	荒川40	76	0.10	すぎ	63	13	49		定性	14.7	20%			
12911	秩父広域森林組合	7	秩父市	荒川40	77ｱ	0.04	ひのき	47	10	13		定性	3.9	30%			
12912	秩父広域森林組合	7	秩父市	荒川40	77ｲ	0.20	すぎ	47	10	79		定性	23.7	30%			
12913	秩父広域森林組合	7	秩父市	荒川40	78ｱ	0.11	すぎ	56	12	50		定性	15.0	30%			
12914	秩父広域森林組合	7	秩父市	荒川40	78ｳ	0.14	すぎ	63	13	68		定性	20.4	20%			
12915	秩父広域森林組合	7	秩父市	荒川40	79ｱ	0.10	すぎ	68	14	51		定性	15.3	20%			
12916	秩父広域森林組合	7	秩父市	荒川40	79ｲ	0.02	すぎ	68	14	10		定性	3.0	20%			
12917	秩父広域森林組合	7	秩父市	荒川40	79ｳ	0.05	すぎ	47	10	20		定性	6.0	30%			
12918	秩父広域森林組合	7	秩父市	荒川40	79ｴ	0.11	すぎ	68	14	56		定性	16.8	20%			
12919	秩父広域森林組合	7	秩父市	荒川40	80ｱ	0.01	すぎ	55	11	4		定性	1.2	30%			
12920	秩父広域森林組合	7	秩父市	荒川40	80ｶ	0.05	ひのき	43	9	15		定性	4.5	30%			
12921	秩父広域森林組合	7	秩父市	荒川40	84	0.03	すぎ	61	13	14		定性	4.2	20%			
12922	秩父広域森林組合	7	秩父市	荒川40	84ｱ	0.06	すぎ	95	19	32		定性	9.6	20%			
12923	秩父広域森林組合	7	秩父市	荒川40	84ｲ	0.02	すぎ	95	19	11		定性	3.3	20%			
12924	秩父広域森林組合	7	秩父市	荒川40	84ｴ	0.02	すぎ	57	12	9		定性	2.7	30%			
12925	秩父広域森林組合	7	秩父市	荒川41	1ｱ	0.15	すぎ	43	9	55		定性	16.5	30%			
12926	秩父広域森林組合	7	秩父市	荒川41	1ｲ	0.08	ひのき	57	12	30		定性	9.0	30%			
12927	秩父広域森林組合	7	秩父市	荒川41	2ｱ	0.08	すぎ	61	13	38		定性	11.4	20%			
12928	秩父広域森林組合	7	秩父市	荒川41	2ｲ	0.02	すぎ	77	16	11		定性	3.3	20%			
12929	秩父広域森林組合	7	秩父市	荒川41	3	0.33	ひのき	79	16	149		定性	44.7	20%			
12930	秩父広域森林組合	7	秩父市	荒川41	3	0.11	ひのき	36	8	27		定性	8.1	30%			
12931	秩父広域森林組合	7	秩父市	荒川41	4ｱ	0.19	ひのき	79	16	86		定性	25.8	20%			
12932	秩父広域森林組合	7	秩父市	荒川41	4ｲ	0.61	ひのき	65	13	254		定性	76.2	20%			
12933	秩父広域森林組合	7	秩父市	荒川41	5ｱ	0.04	すぎ	48	10	16		定性	4.8	30%			

番号	事業実施主体	事業実施年度（令和）	所在場所			間伐を実施する森林の現況						間伐の内容			対図番号（団地番号、林小班番号等）	交付金希望	備考
			市町村	林班	小班	面積（ha）	樹種	林齢	齢級	立木材積（m3）	摘要	間伐の方法	間伐立木材積(m3)	間伐率（材積率%）			
12934	秩父広域森林組合	7	秩父市	荒川41	5イ	0.05	ひのき	48	10	17		定性	5.1	30%			
12935	秩父広域森林組合	7	秩父市	荒川41	5ウ	0.08	すぎ	48	10	32		定性	9.6	30%			
12936	秩父広域森林組合	7	秩父市	荒川41	5エ	0.12	ひのき	44	9	37		定性	11.1	30%			
12937	秩父広域森林組合	7	秩父市	荒川41	6ア	0.01	すぎ	80	16	5		定性	1.5	20%			
12938	秩父広域森林組合	7	秩父市	荒川41	6イ	0.01	すぎ	77	16	5		定性	1.5	20%			
12939	秩父広域森林組合	7	秩父市	荒川41	6ウ	0.07	すぎ	44	9	26		定性	7.8	30%			
12940	秩父広域森林組合	7	秩父市	荒川41	6エ	0.04	すぎ	80	16	22		定性	6.6	20%			
12941	秩父広域森林組合	7	秩父市	荒川41	6オ	0.05	すぎ	58	12	23		定性	6.9	30%			
12942	秩父広域森林組合	7	秩父市	荒川41	6キ	0.01	ひのき	70	14	4		定性	1.2	20%			
12943	秩父広域森林組合	7	秩父市	荒川41	6ク	0.05	すぎ	68	14	26		定性	7.8	20%			
12944	秩父広域森林組合	7	秩父市	荒川41	6ケ	0.03	すぎ	68	14	15		定性	4.5	20%			
12945	秩父広域森林組合	7	秩父市	荒川41	6サ	0.03	すぎ	95	19	16		定性	4.8	20%			
12946	秩父広域森林組合	7	秩父市	荒川41	6シ	0.04	すぎ	85	17	22		定性	6.6	20%			
12947	秩父広域森林組合	7	秩父市	荒川41	6ス	0.04	すぎ	68	14	20		定性	6.0	20%			
12948	秩父広域森林組合	7	秩父市	荒川41	6ソ	0.05	すぎ	69	14	26		定性	7.8	20%			
12949	秩父広域森林組合	7	秩父市	荒川41	7ア	0.14	すぎ	88	18	76		定性	22.8	20%			
12950	秩父広域森林組合	7	秩父市	荒川41	7イ	0.04	すぎ	68	14	20		定性	6.0	20%			
12951	秩父広域森林組合	7	秩父市	荒川41	8ア	0.12	すぎ	68	14	61		定性	18.3	20%			
12952	秩父広域森林組合	7	秩父市	荒川41	8イ	0.38	すぎ	55	11	171		定性	51.3	30%			
12953	秩父広域森林組合	7	秩父市	荒川41	8ウ	0.04	すぎ	64	13	20		定性	6.0	20%			
12954	秩父広域森林組合	7	秩父市	荒川41	8エ	0.06	すぎ	58	12	28		定性	8.4	30%			
12955	秩父広域森林組合	7	秩父市	荒川41	9イ	0.33	すぎ	55	11	148		定性	44.4	30%			
12956	秩父広域森林組合	7	秩父市	荒川41	10ア	0.04	すぎ	55	11	18		定性	5.4	30%			
12957	秩父広域森林組合	7	秩父市	荒川41	10イ	0.06	すぎ	55	11	27		定性	8.1	30%			
12958	秩父広域森林組合	7	秩父市	荒川41	11	0.47	すぎ	63	13	229		定性	68.7	20%			
12959	秩父広域森林組合	7	秩父市	荒川41	12ア	0.33	すぎ	75	15	178		定性	53.4	20%			
12960	秩父広域森林組合	7	秩父市	荒川41	12イ	0.63	すぎ	62	13	304		定性	91.2	20%			
12961	秩父広域森林組合	7	秩父市	荒川41	13ア	0.10	すぎ	74	15	54		定性	16.2	20%			
12962	秩父広域森林組合	7	秩父市	荒川41	13イ	0.39	すぎ	63	13	190		定性	57.0	20%			
12963	秩父広域森林組合	7	秩父市	荒川41	15ア	0.31	ひのき	95	19	140		定性	42.0	20%			
12964	秩父広域森林組合	7	秩父市	荒川41	15イ	0.45	ひのき	95	19	204		定性	61.2	20%			
12965	秩父広域森林組合	7	秩父市	荒川41	16ア	0.17	すぎ	68	14	87		定性	26.1	20%			
12966	秩父広域森林組合	7	秩父市	荒川41	16イ	0.15	すぎ	69	14	77		定性	23.1	20%			
12967	秩父広域森林組合	7	秩父市	荒川41	16ウ	0.16	すぎ	62	13	77		定性	23.1	20%			
12968	秩父広域森林組合	7	秩父市	荒川41	16エ	0.08	すぎ	51	11	34		定性	10.2	30%			
12969	秩父広域森林組合	7	秩父市	荒川41	16オ	0.04	すぎ	71	15	21		定性	6.3	20%			
12970	秩父広域森林組合	7	秩父市	荒川41	16カ	0.09	すぎ	51	11	38		定性	11.4	30%			
12971	秩父広域森林組合	7	秩父市	荒川41	16キ	0.20	すぎ	73	15	106		定性	31.8	20%			
12972	秩父広域森林組合	7	秩父市	荒川41	16ク	0.01	すぎ	69	14	5		定性	1.5	20%			
12973	秩父広域森林組合	7	秩父市	荒川41	18ア	0.48	すぎ	100	20	259		定性	77.7	20%			
12974	秩父広域森林組合	7	秩父市	荒川41	18イ	0.13	すぎ	100	20	70		定性	21.0	20%			
12975	秩父広域森林組合	7	秩父市	荒川41	18ウ	0.20	すぎ	100	20	108		定性	32.4	20%			
12976	秩父広域森林組合	7	秩父市	荒川41	20	0.41	すぎ	51	11	174		定性	52.2	30%			
12977	秩父広域森林組合	7	秩父市	荒川41	21ア	0.15	ひのき	51	11	53		定性	15.9	30%			

番号	事業実施主体	事業実施年度（令和）	所在場所			間伐を実施する森林の現況						間伐の内容			対図番号（団地番号、林小班番号等）	交付金希望	備考
			市町村	林班	小班	面積（ha）	樹種	林齢	齢級	立木材積（m3）	摘要	間伐の方法	間伐立木材積(m3)	間伐率（材積率%）			
12978	秩父広域森林組合	7	秩父市	荒川41	21イ	0.10	ひのき	51	11	35		定性	10.5	30%			
12979	秩父広域森林組合	7	秩父市	荒川41	22ア	0.15	すぎ	63	13	73		定性	21.9	20%			
12980	秩父広域森林組合	7	秩父市	荒川41	22イ	0.14	すぎ	44	9	52		定性	15.6	30%			
12981	秩父広域森林組合	7	秩父市	荒川41	22イ	0.21	ひのき	44	9	65		定性	19.5	30%			
12982	秩父広域森林組合	7	秩父市	荒川41	22ウ	0.24	すぎ	68	14	122		定性	36.6	20%			
12983	秩父広域森林組合	7	秩父市	荒川41	23ア	0.13	すぎ	63	13	63		定性	18.9	20%			
12984	秩父広域森林組合	7	秩父市	荒川41	23イ	0.10	すぎ	63	13	49		定性	14.7	20%			
12985	秩父広域森林組合	7	秩父市	荒川41	23ウ	0.00	すぎ	63	13	0		定性	0.0	20%			
12986	秩父広域森林組合	7	秩父市	荒川41	23エ	0.03	すぎ	69	14	15		定性	4.5	20%			
12987	秩父広域森林組合	7	秩父市	荒川41	24ア	0.17	ひのき	37	8	43		定性	12.9	30%			
12988	秩父広域森林組合	7	秩父市	荒川41	25	0.19	すぎ	52	11	82		定性	24.6	30%			
12989	秩父広域森林組合	7	秩父市	荒川41	27	0.07	すぎ	70	14	36		定性	10.8	20%			
12990	秩父広域森林組合	7	秩父市	荒川41	30	0.14	すぎ	50	10	58		定性	17.4	30%			
12991	秩父広域森林組合	7	秩父市	荒川41	31	0.29	すぎ	50	10	121		定性	36.3	30%			
12992	秩父広域森林組合	7	秩父市	荒川41	32	0.35	ひのき	47	10	115		定性	34.5	30%			
12993	秩父広域森林組合	7	秩父市	荒川41	33	0.08	ひのき	44	9	25		定性	7.5	30%			
12994	秩父広域森林組合	7	秩父市	荒川41	35	0.11	すぎ	50	10	46		定性	13.8	30%			
12995	秩父広域森林組合	7	秩父市	荒川41	36ア	0.12	ひのき	45	9	38		定性	11.4	30%			
12996	秩父広域森林組合	7	秩父市	荒川41	36イ	0.02	すぎ	45	9	8		定性	2.4	30%			
12997	秩父広域森林組合	7	秩父市	荒川41	36ウ	0.09	ひのき	75	15	41		定性	12.3	20%			
12998	秩父広域森林組合	7	秩父市	荒川41	37	0.45	すぎ	65	13	223		定性	66.9	20%			
12999	秩父広域森林組合	7	秩父市	荒川41	38	0.18	すぎ	69	14	93		定性	27.9	20%			
13000	秩父広域森林組合	7	秩父市	荒川41	40ア	0.06	すぎ	69	14	31		定性	9.3	20%			
13001	秩父広域森林組合	7	秩父市	荒川41	40イ	0.20	すぎ	69	14	103		定性	30.9	20%			
13002	秩父広域森林組合	7	秩父市	荒川41	40ウ	0.25	すぎ	69	14	129		定性	38.7	20%			
13003	秩父広域森林組合	7	秩父市	荒川41	40エ	0.19	すぎ	69	14	98		定性	29.4	20%			
13004	秩父広域森林組合	7	秩父市	荒川41	40オ	0.10	すぎ	81	17	54		定性	16.2	20%			
13005	秩父広域森林組合	7	秩父市	荒川41	41	0.21	すぎ	75	15	113		定性	33.9	20%			
13006	秩父広域森林組合	7	秩父市	荒川41	43イ	0.30	すぎ	63	13	146		定性	43.8	20%			
13007	秩父広域森林組合	7	秩父市	荒川41	44ア	0.01	すぎ	67	14	5		定性	1.5	20%			
13008	秩父広域森林組合	7	秩父市	荒川41	45	0.10	すぎ	50	10	42		定性	12.6	30%			
13009	秩父広域森林組合	7	秩父市	荒川41	46ウ	0.05	すぎ	50	10	21		定性	6.3	30%			
13010	秩父広域森林組合	7	秩父市	荒川41	50ア	0.20	すぎ	45	9	76		定性	22.8	30%			
13011	秩父広域森林組合	7	秩父市	荒川41	50ア	0.20	ひのき	45	9	63		定性	18.9	30%			
13012	秩父広域森林組合	7	秩父市	荒川42	6カ	0.05	すぎ	68	14	26		定性	7.8	20%			
13013	秩父広域森林組合	7	秩父市	荒川42	7ア	0.21	すぎ	68	14	107		定性	32.1	20%			
13014	秩父広域森林組合	7	秩父市	荒川42	7イ	0.17	すぎ	62	13	82		定性	24.6	20%			
13015	秩父広域森林組合	7	秩父市	荒川42	8ア	0.23	すぎ	100	20	124		定性	37.2	20%			
13016	秩父広域森林組合	7	秩父市	荒川42	9イ	0.04	すぎ	68	14	20		定性	6.0	20%			
13017	秩父広域森林組合	7	秩父市	荒川42	9ウ	0.25	すぎ	62	13	121		定性	36.3	20%			
13018	秩父広域森林組合	7	秩父市	荒川42	11ウ	0.05	すぎ	59	12	23		定性	6.9	30%			
13019	秩父広域森林組合	7	秩父市	荒川42	12イ	0.22	すぎ	59	12	103		定性	30.9	30%			
13020	秩父広域森林組合	7	秩父市	荒川42	16イ	0.03	すぎ	64	13	15		定性	4.5	20%			
13021	秩父広域森林組合	7	秩父市	荒川42	16ウ	0.05	すぎ	45	9	19		定性	5.7	30%			

番号	事業実施主体	事業実施年度（令和）	所在場所			間伐を実施する森林の現況						間伐の内容			対図番号（団地番号、林小班番号等）	交付金希望	備考
			市町村	林班	小班	面積（ha）	樹種	林齢	齢級	立木材積（m3）	摘要	間伐の方法	間伐立木材積(m3)	間伐率（材積率%）			
13022	秩父広域森林組合	7	秩父市	荒川42	16カ	0.17	ひのき	75	15	77		定性	23.1	20%			
13023	秩父広域森林組合	7	秩父市	荒川42	17エ	0.02	すぎ	70	14	10		定性	3.0	20%			
13024	秩父広域森林組合	7	秩父市	荒川42	20ア	0.01	ひのき	80	16	5		定性	1.5	20%			
13025	秩父広域森林組合	7	秩父市	荒川42	20エ	0.08	すぎ	85	17	43		定性	12.9	20%			
13026	秩父広域森林組合	7	秩父市	荒川42	21ク	0.15	すぎ	71	15	78		定性	23.4	20%			
13027	秩父広域森林組合	7	秩父市	荒川42	22ア	0.08	すぎ	78	16	43		定性	12.9	20%			
13028	秩父広域森林組合	7	秩父市	荒川42	22イ	0.07	すぎ	78	16	38		定性	11.4	20%			
13029	秩父広域森林組合	7	秩父市	荒川42	22ウ	0.15	すぎ	78	16	81		定性	24.3	20%			
13030	秩父広域森林組合	7	秩父市	荒川42	22オ	0.12	すぎ	61	13	57		定性	17.1	20%			
13031	秩父広域森林組合	7	秩父市	荒川42	23イ	0.02	すぎ	61	13	10		定性	3.0	20%			
13032	秩父広域森林組合	7	秩父市	荒川42	23ウ	0.05	すぎ	72	15	26		定性	7.8	20%			
13033	秩父広域森林組合	7	秩父市	荒川42	23エ	0.03	すぎ	58	12	14		定性	4.2	30%			
13034	秩父広域森林組合	7	秩父市	荒川42	23オ	0.18	すぎ	72	15	95		定性	28.5	20%			
13035	秩父広域森林組合	7	秩父市	荒川42	24ウ	0.08	すぎ	70	14	42		定性	12.6	20%			
13036	秩父広域森林組合	7	秩父市	荒川42	24エ	0.01	すぎ	70	14	5		定性	1.5	20%			
13037	秩父広域森林組合	7	秩父市	荒川42	27イ	0.06	すぎ	68	14	31		定性	9.3	20%			
13038	秩父広域森林組合	7	秩父市	荒川42	29イ	0.01	すぎ	95	19	5		定性	1.5	20%			
13039	秩父広域森林組合	7	秩父市	荒川43	1ア	0.01	すぎ	69	14	5		定性	1.5	20%			
13040	秩父広域森林組合	7	秩父市	荒川43	1エ	0.05	すぎ	54	11	22		定性	6.6	30%			
13041	秩父広域森林組合	7	秩父市	荒川43	1オ	0.05	すぎ	95	19	27		定性	8.1	20%			
13042	秩父広域森林組合	7	秩父市	荒川43	2イ	0.11	すぎ	85	17	59		定性	17.7	20%			
13043	秩父広域森林組合	7	秩父市	荒川43	9ア	0.08	すぎ	56	12	36		定性	10.8	30%			
13044	秩父広域森林組合	7	秩父市	荒川43	9イ	0.08	すぎ	59	12	37		定性	11.1	30%			
13045	秩父広域森林組合	7	秩父市	荒川43	12ア	0.06	すぎ	72	15	32		定性	9.6	20%			
13046	秩父広域森林組合	7	秩父市	荒川43	12イ	0.30	すぎ	72	15	158		定性	47.4	20%			
13047	秩父広域森林組合	7	秩父市	荒川43	12ウ	0.04	すぎ	55	11	18		定性	5.4	30%			
13048	秩父広域森林組合	7	秩父市	荒川43	12ウ	0.04	ひのき	55	11	15		定性	4.5	30%			
13049	秩父広域森林組合	7	秩父市	荒川43	13ウ	0.42	すぎ	78	16	227		定性	68.1	20%			
13050	秩父広域森林組合	7	秩父市	荒川43	14ア	0.03	すぎ	40	8	10		定性	3.0	30%			
13051	秩父広域森林組合	7	秩父市	荒川43	14イ	0.13	すぎ	40	8	45		定性	13.5	30%			
13052	秩父広域森林組合	7	秩父市	荒川43	14エ	0.18	すぎ	40	8	62		定性	18.6	30%			
13053	秩父広域森林組合	7	秩父市	荒川43	15イ	0.10	すぎ	51	11	43		定性	12.9	30%			
13054	秩父広域森林組合	7	秩父市	荒川43	16ウ	0.10	すぎ	51	11	43		定性	12.9	30%			
13055	秩父広域森林組合	7	秩父市	荒川43	16エ	0.06	すぎ	51	11	26		定性	7.8	30%			
13056	秩父広域森林組合	7	秩父市	荒川43	16オ	0.16	すぎ	51	11	68		定性	20.4	30%			
13057	秩父広域森林組合	7	秩父市	荒川43	16カ	0.07	すぎ	80	16	38		定性	11.4	20%			
13058	秩父広域森林組合	7	秩父市	荒川43	16キ	0.10	すぎ	80	16	54		定性	16.2	20%			
13059	秩父広域森林組合	7	秩父市	荒川43	17ア	0.19	すぎ	54	11	84		定性	25.2	30%			
13060	秩父広域森林組合	7	秩父市	荒川43	17イ	0.20	すぎ	54	11	89		定性	26.7	30%			
13061	秩父広域森林組合	7	秩父市	荒川43	19ア	0.11	すぎ	70	14	57		定性	17.1	20%			
13062	秩父広域森林組合	7	秩父市	荒川43	20イ	0.29	すぎ	74	15	155		定性	46.5	20%			
13063	秩父広域森林組合	7	秩父市	荒川43	21ア	0.17	すぎ	50	10	71		定性	21.3	30%			
13064	秩父広域森林組合	7	秩父市	荒川43	23	0.56	すぎ	71	15	293		定性	87.9	20%			
13065	秩父広域森林組合	7	秩父市	荒川43	24	0.22	すぎ	67	14	111		定性	33.3	20%			

番号	事業実施主体	事業実施年度（令和）	所在場所			間伐を実施する森林の現況						間伐の内容			対図番号（団地番号、林小班番号等）	交付金希望	備考
			市町村	林班	小班	面積（ha）	樹種	林齢	齢級	立木材積（m3）	摘要	間伐の方法	間伐立木材積(m3)	間伐率（材積率%）			
13066	秩父広域森林組合	7	秩父市	荒川43	27	0.17	すぎ	95	19	92		定性	27.6	20%			
13067	秩父広域森林組合	7	秩父市	荒川43	28	0.42	すぎ	71	15	220		定性	66.0	20%			
13068	秩父広域森林組合	7	秩父市	荒川43	29ア	0.28	すぎ	100	20	151		定性	45.3	20%			
13069	秩父広域森林組合	7	秩父市	荒川43	30ア	0.52	すぎ	95	19	281		定性	84.3	20%			
13070	秩父広域森林組合	7	秩父市	荒川43	30イ	0.19	すぎ	100	20	103		定性	30.9	20%			
13071	秩父広域森林組合	7	秩父市	荒川43	31ア	0.30	すぎ	55	11	135		定性	40.5	30%			
13072	秩父広域森林組合	7	秩父市	荒川43	31イ	0.10	すぎ	58	12	46		定性	13.8	30%			
13073	秩父広域森林組合	7	秩父市	荒川43	31エ	0.05	すぎ	68	14	26		定性	7.8	20%			
13074	秩父広域森林組合	7	秩父市	荒川43	32	0.39	すぎ	73	15	207		定性	62.1	20%			
13075	秩父広域森林組合	7	秩父市	荒川43	33ア	0.57	すぎ	73	15	303		定性	90.9	20%			
13076	秩父広域森林組合	7	秩父市	荒川43	35イ	0.10	すぎ	63	13	49		定性	14.7	20%			
13077	秩父広域森林組合	7	秩父市	荒川43	36ア	0.06	すぎ	95	19	32		定性	9.6	20%			
13078	秩父広域森林組合	7	秩父市	荒川43	36イ	0.05	すぎ	95	19	27		定性	8.1	20%			
13079	秩父広域森林組合	7	秩父市	荒川43	36ウ	0.02	すぎ	95	19	11		定性	3.3	20%			
13080	秩父広域森林組合	7	秩父市	荒川43	36エ	0.01	すぎ	95	19	5		定性	1.5	20%			
13081	秩父広域森林組合	7	秩父市	荒川43	36オ	0.10	すぎ	95	19	54		定性	16.2	20%			
13082	秩父広域森林組合	7	秩父市	荒川43	36オ	0.10	ひのき	95	19	45		定性	13.5	20%			
13083	秩父広域森林組合	7	秩父市	荒川43	38ア	0.19	すぎ	100	20	103		定性	30.9	20%			
13084	秩父広域森林組合	7	秩父市	荒川43	38イ	0.16	すぎ	100	20	86		定性	25.8	20%			
13085	秩父広域森林組合	7	秩父市	荒川43	39ア	0.12	すぎ	52	11	52		定性	15.6	30%			
13086	秩父広域森林組合	7	秩父市	荒川43	39ウ	0.14	すぎ	52	11	60		定性	18.0	30%			
13087	秩父広域森林組合	7	秩父市	荒川43	40ア	0.08	すぎ	67	14	40		定性	12.0	20%			
13088	秩父広域森林組合	7	秩父市	荒川43	40イ	0.10	すぎ	20	4	14		定性	4.2	30%			
13089	秩父広域森林組合	7	秩父市	荒川43	42ア	0.36	すぎ	68	14	184		定性	55.2	20%			
13090	秩父広域森林組合	7	秩父市	荒川43	43ア	0.39	すぎ	68	14	199		定性	59.7	20%			
13091	秩父広域森林組合	7	秩父市	荒川43	43イ	0.22	すぎ	68	14	112		定性	33.6	20%			
13092	秩父広域森林組合	7	秩父市	荒川43	43ウ	0.26	すぎ	64	13	128		定性	38.4	20%			
13093	秩父広域森林組合	7	秩父市	荒川43	44イ	0.07	すぎ	68	14	36		定性	10.8	20%			
13094	秩父広域森林組合	7	秩父市	荒川43	47ア	0.64	すぎ	59	12	300		定性	90.0	30%			
13095	秩父広域森林組合	7	秩父市	荒川43	47ウ	0.14	すぎ	52	11	60		定性	18.0	30%			
13096	秩父広域森林組合	7	秩父市	荒川43	47エ	0.21	すぎ	64	13	103		定性	30.9	20%			
13097	秩父広域森林組合	7	秩父市	荒川43	48ア	0.10	すぎ	90	18	54		定性	16.2	20%			
13098	秩父広域森林組合	7	秩父市	荒川43	48イ	0.43	すぎ	90	18	232		定性	69.6	20%			
13099	秩父広域森林組合	7	秩父市	荒川43	52	0.12	すぎ	71	15	63		定性	18.9	20%			
13100	秩父広域森林組合	7	秩父市	荒川43	54ア	0.16	すぎ	67	14	81		定性	24.3	20%			
13101	秩父広域森林組合	7	秩父市	荒川43	54カ	0.16	すぎ	70	14	83		定性	24.9	20%			
13102	秩父広域森林組合	7	秩父市	荒川43	54キ	0.10	すぎ	64	13	49		定性	14.7	20%			
13103	秩父広域森林組合	7	秩父市	荒川43	55ア	0.20	すぎ	70	14	104		定性	31.2	20%			
13104	秩父広域森林組合	7	秩父市	荒川43	56イ	0.22	すぎ	70	14	114		定性	34.2	20%			
13105	秩父広域森林組合	7	秩父市	荒川43	56ウ	0.09	すぎ	70	14	47		定性	14.1	20%			
13106	秩父広域森林組合	7	秩父市	荒川43	56エ	0.03	すぎ	70	14	16		定性	4.8	20%			
13107	秩父広域森林組合	7	秩父市	荒川43	57ア	0.07	すぎ	69	14	36		定性	10.8	20%			
13108	秩父広域森林組合	7	秩父市	荒川43	58	0.06	ひのき	95	19	27		定性	8.1	20%			
13109	秩父広域森林組合	7	秩父市	荒川43	59	0.83	すぎ	68	14	423		定性	126.9	20%			

番号	事業実施主体	事業実施年度（令和）	所在場所			間伐を実施する森林の現況						間伐の内容			対図番号（団地番号、林小班番号等）	交付金希望	備考
			市町村	林班	小班	面積（ha）	樹種	林齢	齢級	立木材積（m3）	摘要	間伐の方法	間伐立木材積(m3)	間伐率（材積率%）			
13110	秩父広域森林組合	7	秩父市	荒川43	60	0.13	すぎ	95	19	70		定性	21.0	20%			
13111	秩父広域森林組合	7	秩父市	荒川43	61	0.11	すぎ	52	11	48		定性	14.4	30%			
13112	秩父広域森林組合	7	秩父市	荒川43	62イ	0.70	すぎ	64	13	344		定性	103.2	20%			
13113	秩父広域森林組合	7	秩父市	荒川43	64	0.20	すぎ	68	14	102		定性	30.6	20%			
13114	秩父広域森林組合	7	秩父市	荒川43	66	0.26	すぎ	77	16	140		定性	42.0	20%			
13115	秩父広域森林組合	7	秩父市	荒川43	67	0.13	すぎ	68	14	66		定性	19.8	20%			
13116	秩父広域森林組合	7	秩父市	荒川43	68	0.25	すぎ	77	16	135		定性	40.5	20%			
13117	秩父広域森林組合	7	秩父市	荒川43	71	0.22	すぎ	52	11	95		定性	28.5	30%			
13118	秩父広域森林組合	7	秩父市	荒川43	72	0.18	すぎ	52	11	78		定性	23.4	30%			
13119	秩父広域森林組合	7	秩父市	荒川43	73	1.14	すぎ	70	14	592		定性	177.6	20%			
13120	秩父広域森林組合	7	秩父市	荒川43	74イ	0.09	ひのき	40	8	25		定性	7.5	30%			
13121	秩父広域森林組合	7	秩父市	荒川43	74ウ	0.09	ひのき	37	8	23		定性	6.9	30%			
13122	秩父広域森林組合	7	秩父市	荒川43	601ウ	0.19	すぎ	54	11	84		定性	25.2	30%			
13123	秩父広域森林組合	7	秩父市	荒川43	601エ	0.07	すぎ	54	11	31		定性	9.3	30%			
13124	秩父広域森林組合	7	秩父市	荒川43	601オ	0.11	すぎ	54	11	49		定性	14.7	30%			
13125	秩父広域森林組合	7	秩父市	荒川45	1イ	0.75	すぎ	68	14	383		定性	114.9	20%			
13126	秩父広域森林組合	7	秩父市	荒川45	3イ	1.00	すぎ	68	14	510		定性	153.0	20%			
13127	秩父広域森林組合	7	秩父市	荒川45	9ア	0.90	すぎ	92	19	486		定性	145.8	20%			
13128	秩父広域森林組合	7	秩父市	荒川45	9イ	0.60	ひのき	92	19	272		定性	81.6	20%			
13129	秩父広域森林組合	7	秩父市	荒川45	10ア	0.60	ひのき	70	14	262		定性	78.6	20%			
13130	秩父広域森林組合	7	秩父市	荒川45	10イ	0.75	すぎ	70	14	389		定性	116.7	20%			
13131	秩父広域森林組合	7	秩父市	荒川45	10ウ	0.50	すぎ	92	19	270		定性	81.0	20%			
13132	秩父広域森林組合	7	秩父市	荒川45	12ア	0.95	すぎ	68	14	485		定性	145.5	20%			
13133	秩父広域森林組合	7	秩父市	荒川45	12イ	1.25	すぎ	56	12	566		定性	169.8	30%			
13134	秩父広域森林組合	7	秩父市	荒川45	13	1.85	すぎ	55	11	831		定性	249.3	30%			
13135	秩父広域森林組合	7	秩父市	荒川45	14ア	0.50	すぎ	57	12	229		定性	68.7	30%			
13136	秩父広域森林組合	7	秩父市	荒川45	14イ	0.50	ひのき	55	11	186		定性	55.8	30%			
13137	秩父広域森林組合	7	秩父市	荒川45	15	1.35	すぎ	63	13	657		定性	197.1	20%			
13138	秩父広域森林組合	7	秩父市	荒川45	16	2.35	すぎ	90	18	1,269		定性	380.7	20%			
13139	秩父広域森林組合	7	秩父市	荒川45	18ア	0.61	すぎ	44	9	228		定性	68.4	30%			
13140	秩父広域森林組合	7	秩父市	荒川45	19ア	0.37	ひのき	44	9	114		定性	34.2	30%			
13141	秩父広域森林組合	7	秩父市	荒川45	20	0.37	すぎ	73	15	197		定性	59.1	20%			
13142	秩父広域森林組合	7	秩父市	荒川45	21	1.00	すぎ	70	14	519		定性	155.7	20%			
13143	秩父広域森林組合	7	秩父市	荒川45	22ア	0.60	すぎ	80	16	324		定性	97.2	20%			
13144	秩父広域森林組合	7	秩父市	荒川45	22イ	0.85	すぎ	68	14	434		定性	130.2	20%			
13145	秩父広域森林組合	7	秩父市	荒川45	23ア	0.17	すぎ	48	10	69		定性	20.7	30%			
13146	秩父広域森林組合	7	秩父市	荒川45	23イ	0.01	ひのき	48	10	3		定性	0.9	30%			
13147	秩父広域森林組合	7	秩父市	荒川45	23エ	1.75	すぎ	62	13	844		定性	253.2	20%			
13148	秩父広域森林組合	7	秩父市	荒川45	24	0.15	すぎ	68	14	77		定性	23.1	20%			
13149	秩父広域森林組合	7	秩父市	荒川45	26	0.70	すぎ	71	15	366		定性	109.8	20%			
13150	秩父広域森林組合	7	秩父市	荒川45	28ア	0.35	ひのき	69	14	151		定性	45.3	20%			
13151	秩父広域森林組合	7	秩父市	荒川45	28イ	0.35	すぎ	69	14	180		定性	54.0	20%			
13152	秩父広域森林組合	7	秩父市	荒川45	30ア	0.70	すぎ	73	15	372		定性	111.6	20%			
13153	秩父広域森林組合	7	秩父市	荒川45	30イ	1.12	すぎ	73	15	596		定性	178.8	20%			

番号	事業実施主体	事業実施年度（令和）	所在場所			間伐を実施する森林の現況						間伐の内容			対図番号（団地番号、林小班番号等）	交付金希望	備考
			市町村	林班	小班	面積（ha）	樹種	林齢	齢級	立木材積（m3）	摘要	間伐の方法	間伐立木材積(m3)	間伐率（材積率%）			
13154	秩父広域森林組合	7	秩父市	荒川45	30ウ	0.18	ひのき	83	17	82		定性	24.6	20%			
13155	秩父広域森林組合	7	秩父市	荒川45	34ア	0.70	すぎ	68	14	357		定性	107.1	20%			
13156	秩父広域森林組合	7	秩父市	荒川45	35ア	0.45	すぎ	56	12	204		定性	61.2	30%			
13157	秩父広域森林組合	7	秩父市	荒川45	35イ	0.10	すぎ	68	14	51		定性	15.3	20%			
13158	秩父広域森林組合	7	秩父市	荒川45	36	0.52	すぎ	56	12	236		定性	70.8	30%			
13159	秩父広域森林組合	7	秩父市	荒川45	37	0.54	すぎ	68	14	275		定性	82.5	20%			
13160	秩父広域森林組合	7	秩父市	荒川45	38ア	2.11	すぎ	83	17	1,139		定性	341.7	20%			
13161	秩父広域森林組合	7	秩父市	荒川45	38イ	0.40	すぎ	83	17	216		定性	64.8	20%			
13162	秩父広域森林組合	7	秩父市	荒川45	38ウ	0.08	すぎ	83	17	43		定性	12.9	20%			
13163	秩父広域森林組合	7	秩父市	荒川45	38エ	0.20	すぎ	63	13	97		定性	29.1	20%			
13164	秩父広域森林組合	7	秩父市	荒川45	38オ	0.30	ひのき	83	17	136		定性	40.8	20%			
13165	秩父広域森林組合	7	秩父市	荒川45	39ア	0.38	すぎ	69	14	195		定性	58.5	20%			
13166	秩父広域森林組合	7	秩父市	荒川45	39エ	0.75	すぎ	69	14	386		定性	115.8	20%			
13167	秩父広域森林組合	7	秩父市	荒川45	39オ	0.60	すぎ	69	14	308		定性	92.4	20%			
13168	秩父広域森林組合	7	秩父市	荒川45	40ア	0.74	すぎ	69	14	380		定性	114.0	20%			
13169	秩父広域森林組合	7	秩父市	荒川45	40イ	0.25	すぎ	62	13	121		定性	36.3	20%			
13170	秩父広域森林組合	7	秩父市	荒川45	41	1.20	すぎ	69	14	617		定性	185.1	20%			
13171	秩父広域森林組合	7	秩父市	荒川45	42ア	0.40	すぎ	55	11	180		定性	54.0	30%			
13172	秩父広域森林組合	7	秩父市	荒川45	42イ	2.16	すぎ	56	12	978		定性	293.4	30%			
13173	秩父広域森林組合	7	秩父市	荒川45	43ア	0.22	すぎ	56	12	100		定性	30.0	30%			
13174	秩父広域森林組合	7	秩父市	荒川45	43イ	0.98	すぎ	56	12	444		定性	133.2	30%			
13175	秩父広域森林組合	7	秩父市	荒川45	43ウ	0.45	すぎ	56	12	204		定性	61.2	30%			
13176	秩父広域森林組合	7	秩父市	荒川45	43エ	0.38	すぎ	56	12	172		定性	51.6	30%			
13177	秩父広域森林組合	7	秩父市	荒川45	44ア	0.08	すぎ	67	14	40		定性	12.0	20%			
13178	秩父広域森林組合	7	秩父市	荒川45	44イ	0.18	すぎ	57	12	82		定性	24.6	30%			
13179	秩父広域森林組合	7	秩父市	荒川45	44エ	0.30	すぎ	61	13	143		定性	42.9	20%			
13180	秩父広域森林組合	7	秩父市	荒川45	45	0.41	すぎ	54	11	182		定性	54.6	30%			
13181	秩父広域森林組合	7	秩父市	荒川45	46	0.74	すぎ	65	13	367		定性	110.1	20%			
13182	秩父広域森林組合	7	秩父市	荒川45	48ア	0.91	すぎ	57	12	417		定性	125.1	30%			
13183	秩父広域森林組合	7	秩父市	荒川45	48イ	0.65	すぎ	67	14	328		定性	98.4	20%			
13184	秩父広域森林組合	7	秩父市	荒川45	49ア	0.35	すぎ	72	15	184		定性	55.2	20%			
13185	秩父広域森林組合	7	秩父市	荒川45	49イ	0.31	すぎ	60	12	147		定性	44.1	30%			
13186	秩父広域森林組合	7	秩父市	荒川45	49ウ	0.04	すぎ	88	18	22		定性	6.6	20%			
13187	秩父広域森林組合	7	秩父市	荒川45	49エ	0.01	すぎ	58	12	5		定性	1.5	30%			
13188	秩父広域森林組合	7	秩父市	荒川45	49カ	0.10	すぎ	63	13	49		定性	14.7	20%			
13189	秩父広域森林組合	7	秩父市	荒川45	50ア	0.33	すぎ	56	12	149		定性	44.7	30%			
13190	秩父広域森林組合	7	秩父市	荒川45	50ウ	0.40	すぎ	61	13	191		定性	57.3	20%			
13191	秩父広域森林組合	7	秩父市	荒川45	51	0.10	すぎ	58	12	46		定性	13.8	30%			
13192	秩父広域森林組合	7	秩父市	荒川45	52	0.21	すぎ	57	12	96		定性	28.8	30%			
13193	秩父広域森林組合	7	秩父市	荒川45	53ア	0.52	すぎ	82	17	281		定性	84.3	20%			
13194	秩父広域森林組合	7	秩父市	荒川45	53イ	0.06	すぎ	61	13	29		定性	8.7	20%			
13195	秩父広域森林組合	7	秩父市	荒川45	53ウ	0.04	すぎ	56	12	18		定性	5.4	30%			
13196	秩父広域森林組合	7	秩父市	荒川45	54	0.30	すぎ	63	13	146		定性	43.8	20%			
13197	秩父広域森林組合	7	秩父市	荒川45	55	0.50	すぎ	65	13	248		定性	74.4	20%			

番号	事業実施主体	事業実施年度（令和）	所在場所			間伐を実施する森林の現況						間伐の内容			対図番号（団地番号、林小班番号等）	交付金希望	備考
			市町村	林班	小班	面積（ha）	樹種	林齢	齢級	立木材積（m3）	摘要	間伐の方法	間伐立木材積(m3)	間伐率（材積率%）			
13198	秩父広域森林組合	7	秩父市	荒川45	57	0.15	すぎ	80	16	81		定性	24.3	20%			
13199	秩父広域森林組合	7	秩父市	荒川45	58	0.30	すぎ	47	10	119		定性	35.7	30%			
13200	秩父広域森林組合	7	秩父市	荒川45	59ア	0.08	すぎ	56	12	36		定性	10.8	30%			
13201	秩父広域森林組合	7	秩父市	荒川45	59イ	0.32	すぎ	78	16	173		定性	51.9	20%			
13202	秩父広域森林組合	7	秩父市	荒川45	60	0.52	すぎ	62	13	251		定性	75.3	20%			
13203	秩父広域森林組合	7	秩父市	荒川45	61ア	0.32	すぎ	62	13	154		定性	46.2	20%			
13204	秩父広域森林組合	7	秩父市	荒川45	61イ	0.23	ひのき	62	13	93		定性	27.9	20%			
13205	秩父広域森林組合	7	秩父市	荒川45	62	0.47	すぎ	62	13	227		定性	68.1	20%			
13206	秩父広域森林組合	7	秩父市	荒川45	63	0.32	すぎ	72	15	169		定性	50.7	20%			
13207	秩父広域森林組合	7	秩父市	荒川45	64ア	0.21	すぎ	65	13	104		定性	31.2	20%			
13208	秩父広域森林組合	7	秩父市	荒川45	65	0.30	すぎ	61	13	143		定性	42.9	20%			
13209	秩父広域森林組合	7	秩父市	荒川45	66ア	0.28	すぎ	55	11	126		定性	37.8	30%			
13210	秩父広域森林組合	7	秩父市	荒川45	66ウ	0.10	すぎ	68	14	51		定性	15.3	20%			
13211	秩父広域森林組合	7	秩父市	荒川45	66エ	0.20	すぎ	64	13	98		定性	29.4	20%			
13212	秩父広域森林組合	7	秩父市	荒川45	66オ	0.08	ひのき	42	9	23		定性	6.9	30%			
13213	秩父広域森林組合	7	秩父市	荒川45	67ア	0.11	すぎ	68	14	56		定性	16.8	20%			
13214	秩父広域森林組合	7	秩父市	荒川45	68	0.10	すぎ	65	13	50		定性	15.0	20%			
13215	秩父広域森林組合	7	秩父市	荒川45	602	0.88	すぎ	63	13	429		定性	128.7	20%			
13216	秩父広域森林組合	7	秩父市	荒川45	606	0.62	すぎ	53	11	272		定性	81.6	30%			
13217	秩父広域森林組合	7	秩父市	荒川45	607	0.41	すぎ	58	12	190		定性	57.0	30%			
13218	秩父広域森林組合	7	秩父市	荒川45	607	0.17	ひのき	58	12	66		定性	19.8	30%			
13219	秩父広域森林組合	8	秩父市	荒川46	1ア	0.20	すぎ	62	13	96		定性	28.8	20%			
13220	秩父広域森林組合	8	秩父市	荒川46	1イ	0.30	すぎ	64	13	147		定性	44.1	20%			
13221	秩父広域森林組合	8	秩父市	荒川46	2ア	0.08	すぎ	73	15	43		定性	12.9	20%			
13222	秩父広域森林組合	8	秩父市	荒川46	2イ	0.12	すぎ	73	15	64		定性	19.2	20%			
13223	秩父広域森林組合	8	秩父市	荒川46	2ウ	0.05	すぎ	61	13	24		定性	7.2	20%			
13224	秩父広域森林組合	8	秩父市	荒川46	3ア	0.26	すぎ	73	15	138		定性	41.4	20%			
13225	秩父広域森林組合	8	秩父市	荒川46	3イ	0.20	すぎ	57	12	92		定性	27.6	30%			
13226	秩父広域森林組合	8	秩父市	荒川46	4ア	0.41	すぎ	77	16	221		定性	66.3	20%			
13227	秩父広域森林組合	8	秩父市	荒川46	4イ	0.16	すぎ	77	16	86		定性	25.8	20%			
13228	秩父広域森林組合	8	秩父市	荒川46	4ウ	0.08	すぎ	77	16	43		定性	12.9	20%			
13229	秩父広域森林組合	8	秩父市	荒川46	5ア	0.80	すぎ	65	13	397		定性	119.1	20%			
13230	秩父広域森林組合	8	秩父市	荒川46	5イ	0.44	ひのき	65	13	183		定性	54.9	20%			
13231	秩父広域森林組合	8	秩父市	荒川46	6ア	0.69	すぎ	75	15	373		定性	111.9	20%			
13232	秩父広域森林組合	8	秩父市	荒川46	6イ	0.20	すぎ	56	12	91		定性	27.3	30%			
13233	秩父広域森林組合	8	秩父市	荒川46	7イ	0.21	すぎ	75	15	113		定性	33.9	20%			
13234	秩父広域森林組合	8	秩父市	荒川46	7ウ	0.40	すぎ	80	16	216		定性	64.8	20%			
13235	秩父広域森林組合	8	秩父市	荒川46	7エ	0.14	すぎ	61	13	67		定性	20.1	20%			
13236	秩父広域森林組合	8	秩父市	荒川46	8ア	0.10	すぎ	64	13	49		定性	14.7	20%			
13237	秩父広域森林組合	8	秩父市	荒川46	8イ	0.35	すぎ	57	12	160		定性	48.0	30%			
13238	秩父広域森林組合	8	秩父市	荒川46	8エ	0.15	すぎ	83	17	81		定性	24.3	20%			
13239	秩父広域森林組合	8	秩父市	荒川46	9ア	0.17	すぎ	61	13	81		定性	24.3	20%			
13240	秩父広域森林組合	8	秩父市	荒川46	9イ	0.14	すぎ	56	12	63		定性	18.9	30%			
13241	秩父広域森林組合	8	秩父市	荒川46	10ア	0.41	すぎ	56	12	186		定性	55.8	30%			

番号	事業実施主体	事業実施年度（令和）	所在場所			間伐を実施する森林の現況						間伐の内容			対図番号（団地番号、林小班番号等）	交付金希望	備考
			市町村	林班	小班	面積（ha）	樹種	林齢	齢級	立木材積（m3）	摘要	間伐の方法	間伐立木材積(m3)	間伐率（材積率%）			
13242	秩父広域森林組合	8	秩父市	荒川46	10イ	0.43	すぎ	71	15	225		定性	67.5	20%			
13243	秩父広域森林組合	8	秩父市	荒川46	11ア	0.10	すぎ	55	11	45		定性	13.5	30%			
13244	秩父広域森林組合	8	秩父市	荒川46	11イ	0.72	すぎ	71	15	377		定性	113.1	20%			
13245	秩父広域森林組合	8	秩父市	荒川46	11オ	0.62	すぎ	71	15	324		定性	97.2	20%			
13246	秩父広域森林組合	8	秩父市	荒川46	12ア	0.24	すぎ	68	14	122		定性	36.6	20%			
13247	秩父広域森林組合	8	秩父市	荒川46	12イ	0.22	すぎ	78	16	119		定性	35.7	20%			
13248	秩父広域森林組合	8	秩父市	荒川46	12ウ	0.23	すぎ	70	14	119		定性	35.7	20%			
13249	秩父広域森林組合	8	秩父市	荒川46	12エ	0.20	すぎ	55	11	90		定性	27.0	30%			
13250	秩父広域森林組合	8	秩父市	荒川46	13ア	0.51	すぎ	75	15	275		定性	82.5	20%			
13251	秩父広域森林組合	8	秩父市	荒川46	13イ	0.34	ひのき	88	18	154		定性	46.2	20%			
13252	秩父広域森林組合	8	秩父市	荒川46	14ア	0.21	ひのき	85	17	95		定性	28.5	20%			
13253	秩父広域森林組合	8	秩父市	荒川46	14イ	0.36	すぎ	68	14	184		定性	55.2	20%			
13254	秩父広域森林組合	8	秩父市	荒川46	14ウ	0.61	すぎ	56	12	276		定性	82.8	30%			
13255	秩父広域森林組合	8	秩父市	荒川46	14エ	0.32	すぎ	64	13	157		定性	47.1	20%			
13256	秩父広域森林組合	8	秩父市	荒川46	15ア	0.35	すぎ	75	15	189		定性	56.7	20%			
13257	秩父広域森林組合	8	秩父市	荒川46	15イ	0.05	すぎ	54	11	22		定性	6.6	30%			
13258	秩父広域森林組合	8	秩父市	荒川46	15ウ	0.42	すぎ	71	15	220		定性	66.0	20%			
13259	秩父広域森林組合	8	秩父市	荒川46	16	0.54	すぎ	71	15	282		定性	84.6	20%			
13260	秩父広域森林組合	8	秩父市	荒川46	17ア	0.12	すぎ	77	16	65		定性	19.5	20%			
13261	秩父広域森林組合	8	秩父市	荒川46	17イ	0.18	すぎ	56	12	82		定性	24.6	30%			
13262	秩父広域森林組合	8	秩父市	荒川46	17ウ	0.17	ひのき	56	12	64		定性	19.2	30%			
13263	秩父広域森林組合	8	秩父市	荒川46	18ア	0.44	すぎ	57	12	202		定性	60.6	30%			
13264	秩父広域森林組合	8	秩父市	荒川46	18イ	0.35	すぎ	57	12	160		定性	48.0	30%			
13265	秩父広域森林組合	8	秩父市	荒川46	19	0.44	すぎ	55	11	198		定性	59.4	30%			
13266	秩父広域森林組合	8	秩父市	荒川46	20ア	0.10	すぎ	63	13	49		定性	14.7	20%			
13267	秩父広域森林組合	8	秩父市	荒川46	20イ	0.60	すぎ	57	12	275		定性	82.5	30%			
13268	秩父広域森林組合	8	秩父市	荒川46	21ア	0.13	すぎ	68	14	66		定性	19.8	20%			
13269	秩父広域森林組合	8	秩父市	荒川46	21イ	0.55	すぎ	85	17	297		定性	89.1	20%			
13270	秩父広域森林組合	8	秩父市	荒川46	21ウ	0.10	すぎ	78	16	54		定性	16.2	20%			
13271	秩父広域森林組合	8	秩父市	荒川46	22	0.06	すぎ	95	19	32		定性	9.6	20%			
13272	秩父広域森林組合	8	秩父市	荒川46	24	0.48	すぎ	57	12	220		定性	66.0	30%			
13273	秩父広域森林組合	8	秩父市	荒川46	25ア	0.10	すぎ	61	13	48		定性	14.4	20%			
13274	秩父広域森林組合	8	秩父市	荒川46	25イ	0.10	すぎ	61	13	48		定性	14.4	20%			
13275	秩父広域森林組合	8	秩父市	荒川46	25ウ	0.09	すぎ	61	13	43		定性	12.9	20%			
13276	秩父広域森林組合	8	秩父市	荒川46	25エ	0.06	すぎ	59	12	28		定性	8.4	30%			
13277	秩父広域森林組合	8	秩父市	荒川46	26ア	0.05	すぎ	82	17	27		定性	8.1	20%			
13278	秩父広域森林組合	8	秩父市	荒川46	26イ	0.14	すぎ	68	14	71		定性	21.3	20%			
13279	秩父広域森林組合	8	秩父市	荒川46	26ウ	0.31	すぎ	58	12	144		定性	43.2	30%			
13280	秩父広域森林組合	8	秩父市	荒川46	27ア	0.43	ひのき	95	19	195		定性	58.5	20%			
13281	秩父広域森林組合	8	秩父市	荒川46	27イ	0.38	すぎ	57	12	174		定性	52.2	30%			
13282	秩父広域森林組合	8	秩父市	荒川46	28ア	0.22	すぎ	80	16	119		定性	35.7	20%			
13283	秩父広域森林組合	8	秩父市	荒川46	28イ	0.16	すぎ	97	20	86		定性	25.8	20%			
13284	秩父広域森林組合	8	秩父市	荒川46	28ウ	0.28	すぎ	65	13	139		定性	41.7	20%			
13285	秩父広域森林組合	8	秩父市	荒川46	30	1.57	すぎ	58	12	727		定性	218.1	30%			

番号	事業実施主体	事業実施年度（令和）	所在場所			間伐を実施する森林の現況						間伐の内容			対図番号（団地番号、林小班番号等）	交付金希望	備考
			市町村	林班	小班	面積（ha）	樹種	林齢	齢級	立木材積（m3）	摘要	間伐の方法	間伐立木材積(m3)	間伐率（材積率%）			
13286	秩父広域森林組合	8	秩父市	荒川46	31ア	1.24	すぎ	55	11	557		定性	167.1	30%			
13287	秩父広域森林組合	8	秩父市	荒川46	31イ	0.09	すぎ	55	11	40		定性	12.0	30%			
13288	秩父広域森林組合	8	秩父市	荒川46	32	0.14	すぎ	69	14	72		定性	21.6	20%			
13289	秩父広域森林組合	8	秩父市	荒川46	33ア	0.99	すぎ	69	14	509		定性	152.7	20%			
13290	秩父広域森林組合	8	秩父市	荒川46	33イ	0.56	すぎ	69	14	288		定性	86.4	20%			
13291	秩父広域森林組合	8	秩父市	荒川46	33ウ	0.70	すぎ	61	13	334		定性	100.2	20%			
13292	秩父広域森林組合	8	秩父市	荒川46	34	0.20	すぎ	69	14	103		定性	30.9	20%			
13293	秩父広域森林組合	8	秩父市	荒川46	35ア	0.32	すぎ	69	14	164		定性	49.2	20%			
13294	秩父広域森林組合	8	秩父市	荒川46	35イ	0.30	すぎ	62	13	145		定性	43.5	20%			
13295	秩父広域森林組合	8	秩父市	荒川46	35ウ	0.10	すぎ	56	12	45		定性	13.5	30%			
13296	秩父広域森林組合	8	秩父市	荒川46	36	1.48	すぎ	58	12	685		定性	205.5	30%			
13297	秩父広域森林組合	8	秩父市	荒川46	37ア	0.10	すぎ	52	11	43		定性	12.9	30%			
13298	秩父広域森林組合	8	秩父市	荒川46	39ア	0.24	すぎ	68	14	122		定性	36.6	20%			
13299	秩父広域森林組合	8	秩父市	荒川46	39イ	0.46	すぎ	55	11	207		定性	62.1	30%			
13300	秩父広域森林組合	8	秩父市	荒川46	40ア	0.21	ひのき	79	16	95		定性	28.5	20%			
13301	秩父広域森林組合	8	秩父市	荒川46	40イ	0.24	すぎ	68	14	122		定性	36.6	20%			
13302	秩父広域森林組合	8	秩父市	荒川46	40ウ	0.27	すぎ	48	10	109		定性	32.7	30%			
13303	秩父広域森林組合	8	秩父市	荒川46	41ア	0.58	すぎ	49	10	238		定性	71.4	30%			
13304	秩父広域森林組合	8	秩父市	荒川46	41イ	0.30	すぎ	49	10	123		定性	36.9	30%			
13305	秩父広域森林組合	8	秩父市	荒川46	41ウ	0.39	すぎ	49	10	160		定性	48.0	30%			
13306	秩父広域森林組合	8	秩父市	荒川46	41エ	0.80	すぎ	49	10	328		定性	98.4	30%			
13307	秩父広域森林組合	8	秩父市	荒川46	41オ	0.18	すぎ	49	10	74		定性	22.2	30%			
13308	秩父広域森林組合	8	秩父市	荒川46	41カ	0.35	すぎ	49	10	144		定性	43.2	30%			
13309	秩父広域森林組合	8	秩父市	荒川46	42	0.51	すぎ	72	15	269		定性	80.7	20%			
13310	秩父広域森林組合	8	秩父市	荒川46	43ア	0.40	すぎ	72	15	211		定性	63.3	20%			
13311	秩父広域森林組合	8	秩父市	荒川46	43イ	0.18	すぎ	78	16	97		定性	29.1	20%			
13312	秩父広域森林組合	8	秩父市	荒川46	43ウ	0.20	すぎ	78	16	108		定性	32.4	20%			
13313	秩父広域森林組合	8	秩父市	荒川46	44	0.78	すぎ	85	17	421		定性	126.3	20%			
13314	秩父広域森林組合	8	秩父市	荒川46	45	0.90	すぎ	88	18	486		定性	145.8	20%			
13315	秩父広域森林組合	8	秩父市	荒川46	46	0.22	すぎ	56	12	100		定性	30.0	30%			
13316	秩父広域森林組合	8	秩父市	荒川46	47	1.48	すぎ	56	12	670		定性	201.0	30%			
13317	秩父広域森林組合	8	秩父市	荒川46	48ア	0.16	すぎ	55	11	72		定性	21.6	30%			
13318	秩父広域森林組合	8	秩父市	荒川46	48イ	0.64	すぎ	69	14	329		定性	98.7	20%			
13319	秩父広域森林組合	8	秩父市	荒川46	51ア	0.34	すぎ	67	14	172		定性	51.6	20%			
13320	秩父広域森林組合	8	秩父市	荒川46	52	0.18	すぎ	67	14	91		定性	27.3	20%			
13321	秩父広域森林組合	8	秩父市	荒川46	53ア	0.34	すぎ	55	11	153		定性	45.9	30%			
13322	秩父広域森林組合	8	秩父市	荒川46	53イ	0.15	すぎ	56	12	68		定性	20.4	30%			
13323	秩父広域森林組合	8	秩父市	荒川46	53ウ	0.70	すぎ	64	13	344		定性	103.2	20%			
13324	秩父広域森林組合	8	秩父市	荒川46	54	0.32	すぎ	56	12	145		定性	43.5	30%			
13325	秩父広域森林組合	8	秩父市	荒川46	56ア	0.43	すぎ	78	16	232		定性	69.6	20%			
13326	秩父広域森林組合	8	秩父市	荒川46	57イ	0.08	すぎ	55	11	36		定性	10.8	30%			
13327	秩父広域森林組合	8	秩父市	荒川46	57ウ	0.07	ひのき	55	11	26		定性	7.8	30%			
13328	秩父広域森林組合	8	秩父市	荒川46	57エ	0.16	すぎ	78	16	86		定性	25.8	20%			
13329	秩父広域森林組合	8	秩父市	荒川46	58イ	0.23	すぎ	67	14	116		定性	34.8	20%			

番号	事業実施主体	事業実施年度（令和）	所在場所			間伐を実施する森林の現況						間伐の内容			対図番号（団地番号、林小班番号等）	交付金希望	備考
			市町村	林班	小班	面積（ha）	樹種	林齢	齢級	立木材積（m3）	摘要	間伐の方法	間伐立木材積(m3)	間伐率（材積率%）			
13330	秩父広域森林組合	8	秩父市	荒川46	59イ	0.10	すぎ	62	13	48		定性	14.4	20%			
13331	秩父広域森林組合	8	秩父市	荒川46	60イ	0.33	すぎ	69	14	170		定性	51.0	20%			
13332	秩父広域森林組合	8	秩父市	荒川46	61ア	0.10	すぎ	51	11	43		定性	12.9	30%			
13333	秩父広域森林組合	8	秩父市	荒川46	61ウ	0.10	すぎ	51	11	43		定性	8.6	30%			
13334	秩父広域森林組合	8	秩父市	荒川46	61オ	0.30	すぎ	60	12	142		定性	42.6	30%			
13335	秩父広域森林組合	8	秩父市	荒川46	66イ	0.27	すぎ	53	11	119		定性	35.7	30%			
13336	秩父広域森林組合	8	秩父市	荒川46	66ウ	0.08	すぎ	40	8	27		定性	8.1	30%			
13337	秩父広域森林組合	8	秩父市	荒川46	66エ	0.40	すぎ	59	12	187		定性	37.4	30%			
13338	秩父広域森林組合	8	秩父市	荒川46	66オ	0.25	すぎ	77	16	135		定性	40.5	20%			
13339	秩父広域森林組合	8	秩父市	荒川46	67ア	0.09	すぎ	56	12	41		定性	12.3	30%			
13340	秩父広域森林組合	8	秩父市	荒川46	67イ	0.23	すぎ	60	12	109		定性	32.7	30%			
13341	秩父広域森林組合	8	秩父市	荒川46	67ウ	0.36	すぎ	68	14	184		定性	55.2	20%			
13342	秩父広域森林組合	8	秩父市	荒川46	68	0.09	すぎ	68	14	46		定性	13.8	20%			
13343	秩父広域森林組合	8	秩父市	荒川46	69ア	0.09	すぎ	85	17	49		定性	14.7	20%			
13344	秩父広域森林組合	8	秩父市	荒川46	69イ	0.18	すぎ	80	16	97		定性	29.1	20%			
13345	秩父広域森林組合	8	秩父市	荒川46	70ア	0.20	すぎ	78	16	108		定性	32.4	20%			
13346	秩父広域森林組合	8	秩父市	荒川46	71ア	0.07	すぎ	72	15	37		定性	11.1	20%			
13347	秩父広域森林組合	8	秩父市	荒川46	72ア	0.05	すぎ	63	13	24		定性	7.2	20%			
13348	秩父広域森林組合	8	秩父市	荒川46	72ウ	0.01	すぎ	58	12	5		定性	1.0	30%			
13349	秩父広域森林組合	8	秩父市	荒川46	72エ	0.01	すぎ	52	11	4		定性	0.8	30%			
13350	秩父広域森林組合	8	秩父市	荒川46	72オ	0.01	すぎ	55	11	4		定性	0.8	30%			
13351	秩父広域森林組合	8	秩父市	荒川47	1ア	0.05	すぎ	70	14	26		定性	5.2	20%			
13352	秩父広域森林組合	8	秩父市	荒川47	1イ	0.14	すぎ	75	15	76		定性	15.2	20%			
13353	秩父広域森林組合	8	秩父市	荒川47	1ウ	0.00	すぎ	58	12	0		定性	0.0	30%			
13354	秩父広域森林組合	8	秩父市	荒川47	1エ	0.00	すぎ	58	12	0		定性	0.0	30%			
13355	秩父広域森林組合	8	秩父市	荒川47	2イ	0.08	すぎ	51	11	34		定性	10.2	30%			
13356	秩父広域森林組合	8	秩父市	荒川47	2ウ	0.33	すぎ	59	12	154		定性	30.8	30%			
13357	秩父広域森林組合	8	秩父市	荒川47	3イ	0.13	すぎ	40	8	45		定性	9.0	30%			
13358	秩父広域森林組合	8	秩父市	荒川47	3ウ	0.08	すぎ	62	13	39		定性	7.8	20%			
13359	秩父広域森林組合	8	秩父市	荒川47	3エ	0.08	すぎ	33	7	22		定性	4.4	30%			
13360	秩父広域森林組合	8	秩父市	荒川47	3オ	0.09	すぎ	23	5	15		定性	4.5	30%			
13361	秩父広域森林組合	8	秩父市	荒川47	4イ	0.27	すぎ	70	14	140		定性	42.0	20%			
13362	秩父広域森林組合	8	秩父市	荒川47	5	0.14	すぎ	80	16	76		定性	15.2	20%			
13363	秩父広域森林組合	8	秩父市	荒川47	6	0.19	すぎ	69	14	98		定性	19.6	20%			
13364	秩父広域森林組合	8	秩父市	荒川47	7	0.16	すぎ	69	14	82		定性	24.6	20%			
13365	秩父広域森林組合	8	秩父市	荒川47	8	1.21	すぎ	90	18	653		定性	130.6	20%			
13366	秩父広域森林組合	8	秩父市	荒川47	9ア	0.90	すぎ	54	11	400		定性	120.0	30%			
13367	秩父広域森林組合	8	秩父市	荒川47	9イ	0.30	すぎ	52	11	130		定性	39.0	30%			
13368	秩父広域森林組合	8	秩父市	荒川47	10ア	0.40	すぎ	58	12	185		定性	55.5	30%			
13369	秩父広域森林組合	8	秩父市	荒川47	10イ	0.20	ひのき	58	12	77		定性	15.4	30%			
13370	秩父広域森林組合	8	秩父市	荒川47	10ウ	0.30	すぎ	51	11	128		定性	38.4	30%			
13371	秩父広域森林組合	8	秩父市	荒川47	10エ	0.30	すぎ	62	13	145		定性	43.5	20%			
13372	秩父広域森林組合	8	秩父市	荒川47	11ア	0.54	すぎ	57	12	247		定性	74.1	30%			
13373	秩父広域森林組合	8	秩父市	荒川47	11イ	0.07	すぎ	90	18	38		定性	11.4	20%			

番号	事業実施主体	事業実施年度（令和）	所在場所			間伐を実施する森林の現況						間伐の内容			対図番号（団地番号、林小班番号等）	交付金希望	備考
			市町村	林班	小班	面積（ha）	樹種	林齢	齢級	立木材積（m3）	摘要	間伐の方法	間伐立木材積(m3)	間伐率（材積率%）			
13374	秩父広域森林組合	8	秩父市	荒川47	11ウ	0.36	すぎ	56	12	163		定性	48.9	30%			
13375	秩父広域森林組合	8	秩父市	荒川47	12ア	0.68	すぎ	56	12	308		定性	92.4	30%			
13376	秩父広域森林組合	8	秩父市	荒川47	13イ	0.34	すぎ	62	13	164		定性	32.8	20%			
13377	秩父広域森林組合	8	秩父市	荒川47	13ウ	0.32	ひのき	51	11	113		定性	33.9	30%			
13378	秩父広域森林組合	8	秩父市	荒川47	13エ	0.16	すぎ	62	13	77		定性	23.1	20%			
13379	秩父広域森林組合	8	秩父市	荒川47	13オ	0.20	すぎ	62	13	96		定性	28.8	20%			
13380	秩父広域森林組合	8	秩父市	荒川47	14	0.16	すぎ	50	10	67		定性	20.1	30%			
13381	秩父広域森林組合	8	秩父市	荒川47	15	0.15	すぎ	56	12	68		定性	20.4	30%			
13382	秩父広域森林組合	8	秩父市	荒川47	16ア	0.16	すぎ	61	13	76		定性	22.8	20%			
13383	秩父広域森林組合	8	秩父市	荒川47	16イ	0.30	すぎ	68	14	153		定性	45.9	20%			
13384	秩父広域森林組合	8	秩父市	荒川47	17ア	0.10	すぎ	90	18	54		定性	16.2	20%			
13385	秩父広域森林組合	8	秩父市	荒川47	17イ	0.55	すぎ	64	13	270		定性	81.0	20%			
13386	秩父広域森林組合	8	秩父市	荒川47	18	0.22	すぎ	63	13	107		定性	32.1	20%			
13387	秩父広域森林組合	8	秩父市	荒川47	19ア	0.21	すぎ	83	17	113		定性	33.9	20%			
13388	秩父広域森林組合	8	秩父市	荒川47	19イ	0.06	すぎ	88	18	32		定性	9.6	20%			
13389	秩父広域森林組合	8	秩父市	荒川47	19ウ	0.22	すぎ	63	13	107		定性	32.1	20%			
13390	秩父広域森林組合	8	秩父市	荒川47	20ア	0.08	すぎ	63	13	39		定性	11.7	20%			
13391	秩父広域森林組合	8	秩父市	荒川47	20イ	0.17	すぎ	64	13	83		定性	24.9	20%			
13392	秩父広域森林組合	8	秩父市	荒川47	21ア	0.23	すぎ	65	13	114		定性	34.2	20%			
13393	秩父広域森林組合	8	秩父市	荒川47	21イ	0.16	すぎ	59	12	75		定性	22.5	30%			
13394	秩父広域森林組合	8	秩父市	荒川47	23ア	0.10	すぎ	68	14	51		定性	10.2	20%			
13395	秩父広域森林組合	8	秩父市	荒川47	23イ	0.05	すぎ	68	14	26		定性	7.8	20%			
13396	秩父広域森林組合	8	秩父市	荒川47	25	0.45	すぎ	50	10	188		定性	56.4	30%			
13397	秩父広域森林組合	8	秩父市	荒川47	26ア	0.18	すぎ	50	10	75		定性	22.5	30%			
13398	秩父広域森林組合	8	秩父市	荒川47	26イ	0.10	すぎ	50	10	42		定性	12.6	30%			
13399	秩父広域森林組合	8	秩父市	荒川47	27	0.23	すぎ	51	11	98		定性	29.4	30%			
13400	秩父広域森林組合	8	秩父市	荒川47	28	0.23	すぎ	51	11	98		定性	29.4	30%			
13401	秩父広域森林組合	8	秩父市	荒川47	29イ	0.45	すぎ	100	20	243		定性	72.9	20%			
13402	秩父広域森林組合	8	秩父市	荒川47	30ア	0.16	すぎ	85	17	86		定性	17.2	20%			
13403	秩父広域森林組合	8	秩父市	荒川47	30イ	0.08	すぎ	55	11	36		定性	10.8	30%			
13404	秩父広域森林組合	8	秩父市	荒川47	30ウ	0.59	すぎ	57	12	270		定性	81.0	30%			
13405	秩父広域森林組合	8	秩父市	荒川47	31ア	0.06	すぎ	73	15	32		定性	9.6	20%			
13406	秩父広域森林組合	8	秩父市	荒川47	31イ	0.06	すぎ	80	16	32		定性	9.6	20%			
13407	秩父広域森林組合	8	秩父市	荒川47	32イ	0.13	すぎ	85	17	70		定性	14.0	20%			
13408	秩父広域森林組合	8	秩父市	荒川47	33	0.30	すぎ	75	15	162		定性	32.4	20%			
13409	秩父広域森林組合	8	秩父市	荒川47	34イ	0.18	すぎ	57	12	82		定性	16.4	30%			
13410	秩父広域森林組合	8	秩父市	荒川47	35	0.27	ひのき	92	19	122		定性	36.6	20%			
13411	秩父広域森林組合	8	秩父市	荒川47	36ア	0.35	すぎ	85	17	189		定性	37.8	20%			
13412	秩父広域森林組合	8	秩父市	荒川47	37イ	0.60	すぎ	90	18	324		定性	64.8	20%			
13413	秩父広域森林組合	8	秩父市	荒川47	39ア	0.14	すぎ	66	14	70		定性	21.0	20%			
13414	秩父広域森林組合	8	秩父市	荒川47	40	0.21	すぎ	75	15	113		定性	33.9	20%			
13415	秩父広域森林組合	8	秩父市	荒川47	42ア	0.15	すぎ	51	11	64		定性	12.8	30%			
13416	秩父広域森林組合	8	秩父市	荒川47	43ウ	0.03	ひのき	38	8	8		定性	2.4	30%			
13417	秩父広域森林組合	8	秩父市	荒川47	45ア	0.62	すぎ	55	11	278		定性	55.6	30%			

番号	事業実施主体	事業実施年度（令和）	所在場所			間伐を実施する森林の現況						間伐の内容			対図番号（団地番号、林小班番号等）	交付金希望	備考
			市町村	林班	小班	面積（ha）	樹種	林齢	齢級	立木材積（m3）	摘要	間伐の方法	間伐立木材積(m3)	間伐率（材積率%）			
13418	秩父広域森林組合	8	秩父市	荒川47	45イ	0.08	すぎ	55	11	36		定性	7.2	30%			
13419	秩父広域森林組合	8	秩父市	荒川47	45ウ	0.09	すぎ	48	10	36		定性	7.2	30%			
13420	秩父広域森林組合	8	秩父市	荒川47	46ア	0.31	ひのき	70	14	135		定性	27.0	20%			
13421	秩父広域森林組合	8	秩父市	荒川47	46イ	0.31	すぎ	70	14	161		定性	32.2	20%			
13422	秩父広域森林組合	8	秩父市	荒川47	46ウ	0.08	すぎ	58	12	37		定性	7.4	30%			
13423	秩父広域森林組合	8	秩父市	荒川47	46エ	0.20	すぎ	61	13	95		定性	19.0	20%			
13424	秩父広域森林組合	8	秩父市	荒川47	47イ	0.77	すぎ	75	15	416		定性	124.8	20%			
13425	秩父広域森林組合	8	秩父市	荒川47	48イ	0.09	すぎ	57	12	41		定性	12.3	30%			
13426	秩父広域森林組合	8	秩父市	荒川47	49ア	0.25	ひのき	85	17	113		定性	33.9	20%			
13427	秩父広域森林組合	8	秩父市	荒川47	49イ	0.29	すぎ	77	16	157		定性	31.4	20%			
13428	秩父広域森林組合	8	秩父市	荒川47	50ア	0.75	すぎ	73	15	399		定性	119.7	20%			
13429	秩父広域森林組合	8	秩父市	荒川47	50イ	0.30	ひのき	100	20	136		定性	40.8	20%			
13430	秩父広域森林組合	8	秩父市	荒川47	50ウ	0.33	すぎ	75	15	178		定性	53.4	20%			
13431	秩父広域森林組合	8	秩父市	荒川47	50エ	0.01	すぎ	20	4	1		定性	0.3	30%			
13432	秩父広域森林組合	8	秩父市	荒川47	52イ	0.03	すぎ	20	4	4		定性	1.2	30%			
13433	秩父広域森林組合	8	秩父市	荒川47	53ア	0.03	すぎ	55	11	13		定性	3.9	30%			
13434	秩父広域森林組合	8	秩父市	荒川47	53イ	0.19	すぎ	90	18	103		定性	20.6	20%			
13435	秩父広域森林組合	8	秩父市	荒川47	53ウ	0.02	すぎ	20	4	3		定性	0.9	30%			
13436	秩父広域森林組合	8	秩父市	荒川47	54ア	0.05	すぎ	59	12	23		定性	4.6	30%			
13437	秩父広域森林組合	8	秩父市	荒川47	54イ	0.07	ひのき	36	8	17		定性	3.4	30%			
13438	秩父広域森林組合	8	秩父市	荒川47	54ウ	0.15	すぎ	90	18	81		定性	16.2	20%			
13439	秩父広域森林組合	8	秩父市	荒川47	54エ	0.43	すぎ	90	18	232		定性	46.4	20%			
13440	秩父広域森林組合	8	秩父市	荒川47	54オ	0.04	すぎ	65	13	20		定性	4.0	20%			
13441	秩父広域森林組合	8	秩父市	荒川47	57エ	0.24	すぎ	63	13	117		定性	23.4	20%			
13442	秩父広域森林組合	8	秩父市	荒川47	57オ	0.04	すぎ	63	13	19		定性	5.7	20%			
13443	秩父広域森林組合	8	秩父市	荒川47	57カ	0.01	すぎ	53	11	4		定性	1.2	30%			
13444	秩父広域森林組合	8	秩父市	荒川47	57キ	0.10	すぎ	63	13	49		定性	14.7	20%			
13445	秩父広域森林組合	8	秩父市	荒川47	57ク	0.02	すぎ	55	11	9		定性	2.7	30%			
13446	秩父広域森林組合	8	秩父市	荒川47	57ケ	0.02	すぎ	55	11	9		定性	1.8	30%			
13447	秩父広域森林組合	8	秩父市	荒川47	57コ	0.02	すぎ	55	11	9		定性	2.7	30%			
13448	秩父広域森林組合	8	秩父市	荒川47	58カ	0.44	すぎ	63	13	214		定性	42.8	20%			
13449	秩父広域森林組合	8	秩父市	荒川47	59ウ	0.02	すぎ	50	10	8		定性	1.6	30%			
13450	秩父広域森林組合	8	秩父市	荒川48	1イ	0.02	すぎ	59	12	9		定性	1.8	30%			
13451	秩父広域森林組合	8	秩父市	荒川48	1ウ	0.01	すぎ	90	18	5		定性	1.5	20%			
13452	秩父広域森林組合	8	秩父市	荒川48	2	0.16	ひのき	41	9	46		定性	13.8	30%			
13453	秩父広域森林組合	8	秩父市	荒川48	3	0.53	すぎ	85	17	286		定性	57.2	20%			
13454	秩父広域森林組合	8	秩父市	荒川48	4ア	0.14	すぎ	48	10	56		定性	16.8	30%			
13455	秩父広域森林組合	8	秩父市	荒川48	5ア	0.01	すぎ	95	19	5		定性	1.0	20%			
13456	秩父広域森林組合	8	秩父市	荒川48	5ア	0.00	ひのき	95	19	0		定性	0.0	20%			
13457	秩父広域森林組合	8	秩父市	荒川48	5イ	0.11	すぎ	58	12	51		定性	15.3	30%			
13458	秩父広域森林組合	8	秩父市	荒川48	5ウ	0.02	すぎ	52	11	9		定性	2.7	30%			
13459	秩父広域森林組合	8	秩父市	荒川48	5エ	0.46	ひのき	42	9	135		定性	27.0	30%			
13460	秩父広域森林組合	8	秩父市	荒川48	5オ	0.02	すぎ	52	11	9		定性	2.7	30%			
13461	秩父広域森林組合	8	秩父市	荒川48	5カ	0.16	すぎ	58	12	74		定性	14.8	30%			

番号	事業実施主体	事業実施年度（令和）	所在場所			間伐を実施する森林の現況						間伐の内容			対図番号（団地番号、林小班番号等）	交付金希望	備考
			市町村	林班	小班	面積（ha）	樹種	林齢	齢級	立木材積（m3）	摘要	間伐の方法	間伐立木材積(m3)	間伐率（材積率%）			
13462	秩父広域森林組合	8	秩父市	荒川48	5キ	0.15	ひのき	58	12	58		定性	11.6	30%			
13463	秩父広域森林組合	8	秩父市	荒川48	6ア	0.17	すぎ	57	12	78		定性	23.4	30%			
13464	秩父広域森林組合	8	秩父市	荒川48	6エ	0.22	すぎ	58	12	102		定性	30.6	30%			
13465	秩父広域森林組合	8	秩父市	荒川48	6オ	0.34	すぎ	58	12	157		定性	31.4	30%			
13466	秩父広域森林組合	8	秩父市	荒川48	6カ	0.36	すぎ	63	13	175		定性	35.0	20%			
13467	秩父広域森林組合	8	秩父市	荒川48	7	0.37	すぎ	80	16	200		定性	40.0	20%			
13468	秩父広域森林組合	8	秩父市	荒川48	11ア	0.06	すぎ	49	10	25		定性	5.0	30%			
13469	秩父広域森林組合	8	秩父市	荒川48	11ア	0.06	ひのき	49	10	21		定性	6.3	30%			
13470	秩父広域森林組合	8	秩父市	荒川48	11イ	0.14	すぎ	49	10	57		定性	11.4	30%			
13471	秩父広域森林組合	8	秩父市	荒川48	11イ	0.13	ひのき	49	10	44		定性	8.8	30%			
13472	秩父広域森林組合	8	秩父市	荒川48	12ア	0.08	ひのき	49	10	27		定性	8.1	30%			
13473	秩父広域森林組合	8	秩父市	荒川48	12ア	0.07	ひのき	49	10	24		定性	7.2	30%			
13474	秩父広域森林組合	8	秩父市	荒川48	14イ	0.20	すぎ	58	12	93		定性	27.9	30%			
13475	秩父広域森林組合	8	秩父市	荒川48	14ウ	0.82	ひのき	58	12	317		定性	95.1	30%			
13476	秩父広域森林組合	8	秩父市	荒川48	17ア	0.20	すぎ	63	13	97		定性	19.4	20%			
13477	秩父広域森林組合	8	秩父市	荒川48	17イ	0.04	すぎ	54	11	18		定性	5.4	30%			
13478	秩父広域森林組合	8	秩父市	荒川48	18ア	0.14	すぎ	61	13	67		定性	20.1	20%			
13479	秩父広域森林組合	8	秩父市	荒川48	18エ	0.03	すぎ	59	12	14		定性	4.2	30%			
13480	秩父広域森林組合	8	秩父市	荒川48	18オ	0.03	ひのき	59	12	12		定性	3.6	30%			
13481	秩父広域森林組合	8	秩父市	荒川48	19ア	0.10	すぎ	44	9	37		定性	11.1	30%			
13482	秩父広域森林組合	8	秩父市	荒川48	19イ	0.20	すぎ	63	13	97		定性	29.1	20%			
13483	秩父広域森林組合	8	秩父市	荒川48	19ウ	0.31	すぎ	51	11	132		定性	39.6	30%			
13484	秩父広域森林組合	8	秩父市	荒川48	20ア	0.60	すぎ	57	12	275		定性	55.0	30%			
13485	秩父広域森林組合	8	秩父市	荒川48	20ウ	0.01	すぎ	57	12	5		定性	1.5	30%			
13486	秩父広域森林組合	8	秩父市	荒川48	20オ	0.18	すぎ	57	12	82		定性	24.6	30%			
13487	秩父広域森林組合	8	秩父市	荒川48	20カ	0.17	すぎ	57	12	78		定性	15.6	30%			
13488	秩父広域森林組合	8	秩父市	荒川48	21ア	0.65	ひのき	39	8	174		定性	52.2	30%			
13489	秩父広域森林組合	8	秩父市	荒川48	21ア	0.28	すぎ	39	8	94		定性	28.2	30%			
13490	秩父広域森林組合	8	秩父市	荒川48	21イ	0.10	ひのき	90	18	45		定性	13.5	20%			
13491	秩父広域森林組合	8	秩父市	荒川48	21ウ	0.90	すぎ	90	18	486		定性	97.2	20%			
13492	秩父広域森林組合	8	秩父市	荒川48	22	0.50	すぎ	95	19	270		定性	81.0	20%			
13493	秩父広域森林組合	8	秩父市	荒川48	24	0.16	すぎ	100	20	86		定性	17.2	20%			
13494	秩父広域森林組合	8	秩父市	荒川48	25ア	0.40	ひのき	97	20	181		定性	54.3	20%			
13495	秩父広域森林組合	8	秩父市	荒川48	25イ	0.31	すぎ	62	13	149		定性	44.7	20%			
13496	秩父広域森林組合	8	秩父市	荒川48	32イ	0.10	すぎ	56	12	45		定性	9.0	30%			
13497	秩父広域森林組合	8	秩父市	荒川48	32ウ	0.10	ひのき	51	11	35		定性	7.0	30%			
13498	秩父広域森林組合	8	秩父市	荒川48	34	0.50	すぎ	83	17	270		定性	54.0	20%			
13499	秩父広域森林組合	8	秩父市	荒川48	38	0.10	ひのき	40	8	28		定性	5.6	30%			
13500	秩父広域森林組合	8	秩父市	荒川48	39ア	0.13	すぎ	47	10	51		定性	10.2	30%			
13501	秩父広域森林組合	8	秩父市	荒川48	39イ	0.02	ひのき	36	8	5		定性	1.5	30%			
13502	秩父広域森林組合	8	秩父市	荒川49	2ア	0.08	すぎ	85	17	43		定性	12.9	20%			
13503	秩父広域森林組合	8	秩父市	荒川49	2イ	0.09	すぎ	57	12	41		定性	12.3	30%			
13504	秩父広域森林組合	8	秩父市	荒川49	3ア	0.13	すぎ	95	19	70		定性	14.0	20%			
13505	秩父広域森林組合	8	秩父市	荒川49	3イ	0.21	すぎ	95	19	113		定性	22.6	20%			

番号	事業実施主体	事業実施年度（令和）	所在場所			間伐を実施する森林の現況						間伐の内容			対図番号（団地番号、林小班番号等）	交付金希望	備考
			市町村	林班	小班	面積（ha）	樹種	林齢	齢級	立木材積（m3）	摘要	間伐の方法	間伐立木材積(m3)	間伐率（材積率%）			
13506	秩父広域森林組合	8	秩父市	荒川49	3ウ	0.11	すぎ	45	9	42		定性	12.6	30%			
13507	秩父広域森林組合	8	秩父市	荒川49	4エ	0.08	ひのき	39	8	21		定性	6.3	30%			
13508	秩父広域森林組合	8	秩父市	荒川49	5	0.16	すぎ	68	14	82		定性	24.6	20%			
13509	秩父広域森林組合	8	秩父市	荒川49	6ア	0.04	すぎ	57	12	18		定性	5.4	30%			
13510	秩父広域森林組合	8	秩父市	荒川49	6イ	0.05	すぎ	63	13	24		定性	7.2	20%			
13511	秩父広域森林組合	8	秩父市	荒川49	6ウ	0.16	ひのき	38	8	42		定性	12.6	30%			
13512	秩父広域森林組合	8	秩父市	荒川49	6エ	0.05	ひのき	36	8	12		定性	3.6	30%			
13513	秩父広域森林組合	8	秩父市	荒川49	7ア	0.38	すぎ	61	13	181		定性	54.3	20%			
13514	秩父広域森林組合	8	秩父市	荒川49	7イ	0.18	ひのき	45	9	57		定性	17.1	30%			
13515	秩父広域森林組合	8	秩父市	荒川49	8	0.05	すぎ	58	12	23		定性	6.9	30%			
13516	秩父広域森林組合	8	秩父市	荒川49	9ア	0.22	すぎ	58	12	102		定性	30.6	30%			
13517	秩父広域森林組合	8	秩父市	荒川49	10	0.12	すぎ	53	11	53		定性	15.9	30%			
13518	秩父広域森林組合	8	秩父市	荒川49	11ア	0.25	すぎ	100	20	135		定性	40.5	20%			
13519	秩父広域森林組合	8	秩父市	荒川49	11イ	0.37	すぎ	100	20	200		定性	60.0	20%			
13520	秩父広域森林組合	8	秩父市	荒川49	14ア	0.15	すぎ	51	11	64		定性	19.2	30%			
13521	秩父広域森林組合	8	秩父市	荒川49	14イ	0.17	すぎ	51	11	72		定性	21.6	30%			
13522	秩父広域森林組合	8	秩父市	荒川49	17	0.09	すぎ	57	12	41		定性	12.3	30%			
13523	秩父広域森林組合	8	秩父市	荒川49	18	0.39	すぎ	62	13	188		定性	56.4	20%			
13524	秩父広域森林組合	8	秩父市	荒川49	19ア	0.04	すぎ	58	12	19		定性	5.7	30%			
13525	秩父広域森林組合	8	秩父市	荒川49	19イ	0.04	ひのき	58	12	15		定性	4.5	30%			
13526	秩父広域森林組合	8	秩父市	荒川49	21	0.20	すぎ	65	13	99		定性	29.7	20%			
13527	秩父広域森林組合	8	秩父市	荒川49	22ア	0.24	すぎ	65	13	119		定性	35.7	20%			
13528	秩父広域森林組合	8	秩父市	荒川49	22イ	0.37	すぎ	70	14	192		定性	57.6	20%			
13529	秩父広域森林組合	8	秩父市	荒川49	24ア	0.03	すぎ	45	9	11		定性	3.3	30%			
13530	秩父広域森林組合	8	秩父市	荒川49	24イ	0.04	ひのき	45	9	13		定性	3.9	30%			
13531	秩父広域森林組合	8	秩父市	荒川49	24ウ	0.33	すぎ	64	13	162		定性	48.6	20%			
13532	秩父広域森林組合	8	秩父市	荒川49	24オ	0.12	すぎ	54	11	53		定性	15.9	30%			
13533	秩父広域森林組合	8	秩父市	荒川49	25ウ	0.10	すぎ	100	20	54		定性	16.2	20%			
13534	秩父広域森林組合	8	秩父市	荒川49	25エ	0.15	ひのき	70	14	65		定性	19.5	20%			
13535	秩父広域森林組合	8	秩父市	荒川49	25オ	0.04	すぎ	100	20	22		定性	6.6	20%			
13536	秩父広域森林組合	8	秩父市	荒川49	26	0.40	すぎ	90	18	216		定性	43.2	20%			
13537	秩父広域森林組合	8	秩父市	荒川49	27	0.43	すぎ	90	18	232		定性	69.6	20%			
13538	秩父広域森林組合	8	秩父市	荒川49	28	1.40	すぎ	100	20	756		定性	226.8	20%			
13539	秩父広域森林組合	8	秩父市	荒川49	30ア	0.06	ひのき	75	15	27		定性	5.4	20%			
13540	秩父広域森林組合	8	秩父市	荒川49	30ウ	0.04	すぎ	62	13	19		定性	3.8	20%			
13541	秩父広域森林組合	8	秩父市	荒川49	31ア	0.53	すぎ	85	17	286		定性	85.8	20%			
13542	秩父広域森林組合	8	秩父市	荒川49	31ウ	0.42	すぎ	85	17	227		定性	45.4	20%			
13543	秩父広域森林組合	8	秩父市	荒川49	32ア	0.17	すぎ	80	16	92		定性	18.4	20%			
13544	秩父広域森林組合	8	秩父市	荒川49	32イ	0.24	すぎ	95	19	130		定性	26.0	20%			
13545	秩父広域森林組合	8	秩父市	荒川49	34	0.12	すぎ	68	14	61		定性	12.2	20%			
13546	秩父広域森林組合	8	秩父市	荒川49	35	0.11	すぎ	68	14	56		定性	16.8	20%			
13547	秩父広域森林組合	8	秩父市	荒川49	36	0.30	すぎ	68	14	153		定性	30.6	20%			
13548	秩父広域森林組合	8	秩父市	荒川49	37ア	0.16	ひのき	25	5	24		定性	7.2	30%			
13549	秩父広域森林組合	8	秩父市	荒川49	37ウ	0.20	ひのき	100	20	91		定性	27.3	20%			

番号	事業実施主体	事業実施年度（令和）	所在場所			間伐を実施する森林の現況						間伐の内容			対図番号（団地番号、林小班番号等）	交付金希望	備考
			市町村	林班	小班	面積（ha）	樹種	林齢	齢級	立木材積（m3）	摘要	間伐の方法	間伐立木材積(m3)	間伐率（材積率%）			
13550	秩父広域森林組合	8	秩父市	荒川49	38ウ	0.00	すぎ	53	11	0		定性	0.0	30%			
13551	秩父広域森林組合	8	秩父市	荒川49	38エ	0.00	すぎ	53	11	0		定性	0.0	30%			
13552	秩父広域森林組合	8	秩父市	荒川49	39ア	1.02	すぎ	69	14	524		定性	157.2	20%			
13553	秩父広域森林組合	8	秩父市	荒川49	39イ	0.00	すぎ	51	11	0		定性	0.0	30%			
13554	秩父広域森林組合	8	秩父市	荒川49	40ア	0.32	すぎ	51	11	136		定性	27.2	30%			
13555	秩父広域森林組合	8	秩父市	荒川49	40イ	0.08	すぎ	51	11	34		定性	6.8	30%			
13556	秩父広域森林組合	8	秩父市	荒川49	40ウ	0.10	すぎ	51	11	43		定性	8.6	30%			
13557	秩父広域森林組合	8	秩父市	荒川50	10	2.88	すぎ	90	18	1,555		定性	311.0	20%			
13558	秩父広域森林組合	8	秩父市	荒川50	14	0.09	すぎ	75	15	49		定性	14.7	20%			
13559	秩父広域森林組合	8	秩父市	荒川50	15	0.72	すぎ	90	18	389		定性	116.7	20%			
13560	秩父広域森林組合	8	秩父市	荒川50	16ア	1.62	すぎ	56	12	734		定性	220.2	30%			
13561	秩父広域森林組合	8	秩父市	荒川50	16イ	0.63	すぎ	80	16	340		定性	102.0	20%			
13562	秩父広域森林組合	8	秩父市	荒川50	16ウ	0.58	すぎ	63	13	282		定性	84.6	20%			
13563	秩父広域森林組合	8	秩父市	荒川51	39ア	0.50	すぎ	61	13	239		定性	71.7	20%			
13564	秩父広域森林組合	8	秩父市	荒川51	39イ	0.08	ひのき	56	12	30		定性	9.0	30%			
13565	秩父広域森林組合	8	秩父市	荒川51	44ア	0.30	すぎ	49	10	123		定性	36.9	30%			
13566	秩父広域森林組合	8	秩父市	荒川51	44イ	2.71	すぎ	49	10	1,111		定性	333.3	30%			
13567	秩父広域森林組合	8	秩父市	荒川51	46	1.48	すぎ	90	18	799		定性	239.7	20%			
13568	秩父広域森林組合	8	秩父市	荒川51	49イ	0.20	すぎ	62	13	96		定性	28.8	20%			
13569	秩父広域森林組合	8	秩父市	荒川51	50ア	0.22	すぎ	63	13	107		定性	32.1	20%			
13570	秩父広域森林組合	8	秩父市	荒川51	50イ	0.15	ひのき	63	13	61		定性	18.3	20%			
13571	秩父広域森林組合	8	秩父市	荒川51	50ウ	0.14	すぎ	63	13	68		定性	20.4	20%			
13572	秩父広域森林組合	8	秩父市	荒川51	52ア	0.06	すぎ	48	10	24		定性	7.2	30%			
13573	秩父広域森林組合	8	秩父市	荒川51	52イ	0.16	すぎ	85	17	86		定性	25.8	20%			
13574	秩父広域森林組合	8	秩父市	荒川51	52ウ	0.36	すぎ	50	10	150		定性	45.0	30%			
13575	秩父広域森林組合	8	秩父市	荒川51	608イ	0.15	すぎ	67	14	76		定性	22.8	20%			
13576	秩父広域森林組合	8	秩父市	荒川52	1ア	0.25	すぎ	64	13	123		定性	36.9	20%			
13577	秩父広域森林組合	8	秩父市	荒川52	12ア	0.20	すぎ	62	13	96		定性	28.8	20%			
13578	秩父広域森林組合	8	秩父市	荒川52	13ア	0.12	すぎ	55	11	54		定性	16.2	30%			
13579	秩父広域森林組合	8	秩父市	荒川52	13イ	0.10	すぎ	55	11	45		定性	13.5	30%			
13580	秩父広域森林組合	8	秩父市	荒川52	13ウ	0.25	すぎ	62	13	121		定性	24.2	20%			
13581	秩父広域森林組合	8	秩父市	荒川52	14ア	0.56	すぎ	88	18	302		定性	60.4	20%			
13582	秩父広域森林組合	8	秩父市	荒川52	25	0.40	すぎ	51	11	170		定性	51.0	30%			
13583	秩父広域森林組合	8	秩父市	荒川52	27イ	0.20	すぎ	69	14	103		定性	30.9	20%			
13584	秩父広域森林組合	8	秩父市	荒川52	28イ	0.87	すぎ	62	13	419		定性	125.7	20%			
13585	秩父広域森林組合	8	秩父市	荒川52	31ア	0.04	すぎ	57	12	18		定性	5.4	30%			
13586	秩父広域森林組合	8	秩父市	荒川52	31ウ	0.30	すぎ	88	18	162		定性	48.6	20%			
13587	秩父広域森林組合	8	秩父市	荒川52	33ア	0.10	すぎ	64	13	49		定性	14.7	20%			
13588	秩父広域森林組合	8	秩父市	荒川52	33イ	0.25	すぎ	85	17	135		定性	40.5	20%			
13589	秩父広域森林組合	8	秩父市	荒川52	34	0.40	すぎ	71	15	209		定性	62.7	20%			
13590	秩父広域森林組合	8	秩父市	荒川52	35ア	0.20	すぎ	62	13	96		定性	19.2	20%			
13591	秩父広域森林組合	8	秩父市	荒川52	35イ	0.13	すぎ	56	12	59		定性	17.7	30%			
13592	秩父広域森林組合	8	秩父市	荒川52	36ア	0.07	すぎ	53	11	31		定性	9.3	30%			
13593	秩父広域森林組合	8	秩父市	荒川52	36イ	0.05	すぎ	65	13	25		定性	7.5	20%			

番号	事業実施主体	事業実施年度（令和）	所在場所			間伐を実施する森林の現況						間伐の内容			対図番号（団地番号、林小班番号等）	交付金希望	備考
			市町村	林班	小班	面積（ha）	樹種	林齢	齢級	立木材積（m3）	摘要	間伐の方法	間伐立木材積(m3)	間伐率（材積率%）			
13594	秩父広域森林組合	8	秩父市	荒川52	37ア	0.55	すぎ	83	17	297		定性	89.1	20%			
13595	秩父広域森林組合	8	秩父市	荒川52	37イ	0.19	すぎ	55	11	85		定性	25.5	30%			
13596	秩父広域森林組合	8	秩父市	荒川52	38ア	0.11	すぎ	45	9	42		定性	8.4	30%			
13597	秩父広域森林組合	8	秩父市	荒川52	38イ	0.14	すぎ	100	20	76		定性	15.2	20%			
13598	秩父広域森林組合	8	秩父市	荒川52	39イ	0.14	すぎ	65	13	69		定性	20.7	20%			
13599	秩父広域森林組合	9	秩父市	荒川53	1ア	0.14	すぎ	40	8	48		定性	14.4	30%			
13600	秩父広域森林組合	9	秩父市	荒川53	1ア	0.13	ひのき	40	8	36		定性	10.8	30%			
13601	秩父広域森林組合	9	秩父市	荒川53	2ア	0.41	すぎ	57	12	188		定性	56.4	30%			
13602	秩父広域森林組合	9	秩父市	荒川53	4ア	0.28	ひのき	76	16	127		定性	38.1	20%			
13603	秩父広域森林組合	9	秩父市	荒川53	4イ	0.28	すぎ	76	16	151		定性	45.3	20%			
13604	秩父広域森林組合	9	秩父市	荒川53	5イ	0.33	すぎ	64	13	162		定性	48.6	20%			
13605	秩父広域森林組合	9	秩父市	荒川53	6	0.52	すぎ	48	10	210		定性	42.0	30%			
13606	秩父広域森林組合	9	秩父市	荒川53	7	0.15	すぎ	65	13	74		定性	22.2	20%			
13607	秩父広域森林組合	9	秩父市	荒川53	8	0.19	すぎ	65	13	94		定性	28.2	20%			
13608	秩父広域森林組合	9	秩父市	荒川53	9ア	0.13	すぎ	68	14	66		定性	13.2	20%			
13609	秩父広域森林組合	9	秩父市	荒川53	10ア	0.29	ひのき	48	10	97		定性	29.1	30%			
13610	秩父広域森林組合	9	秩父市	荒川53	10イ	0.17	すぎ	49	10	70		定性	21.0	30%			
13611	秩父広域森林組合	9	秩父市	荒川53	12ア	0.17	ひのき	39	8	46		定性	13.8	30%			
13612	秩父広域森林組合	9	秩父市	荒川53	12ア	0.04	すぎ	39	8	13		定性	3.9	30%			
13613	秩父広域森林組合	9	秩父市	荒川53	12イ	0.05	すぎ	80	16	27		定性	8.1	20%			
13614	秩父広域森林組合	9	秩父市	荒川53	12エ	0.19	すぎ	41	9	67		定性	20.1	30%			
13615	秩父広域森林組合	9	秩父市	荒川53	12エ	0.18	ひのき	41	9	51		定性	15.3	30%			
13616	秩父広域森林組合	9	秩父市	荒川53	13ア	0.08	すぎ	51	11	34		定性	6.8	30%			
13617	秩父広域森林組合	9	秩父市	荒川53	13イ	0.10	すぎ	55	11	45		定性	9.0	30%			
13618	秩父広域森林組合	9	秩父市	荒川53	18ア	0.08	ひのき	68	14	34		定性	6.8	20%			
13619	秩父広域森林組合	9	秩父市	荒川53	19ア	0.46	すぎ	95	19	248		定性	49.6	20%			
13620	秩父広域森林組合	9	秩父市	荒川53	20ア	1.00	すぎ	54	11	444		定性	88.8	30%			
13621	秩父広域森林組合	9	秩父市	荒川53	20イ	0.14	ひのき	46	10	45		定性	13.5	30%			
13622	秩父広域森林組合	9	秩父市	荒川53	20ウ	0.16	ひのき	37	8	40		定性	12.0	30%			
13623	秩父広域森林組合	9	秩父市	荒川53	20エ	0.56	ひのき	46	10	180		定性	54.0	30%			
13624	秩父広域森林組合	9	秩父市	荒川53	33ア	0.24	ひのき	100	20	109		定性	32.7	20%			
13625	秩父広域森林組合	9	秩父市	荒川53	33イ	0.24	すぎ	50	10	100		定性	30.0	30%			
13626	秩父広域森林組合	9	秩父市	荒川53	34ア	0.39	すぎ	48	10	157		定性	47.1	30%			
13627	秩父広域森林組合	9	秩父市	荒川53	34イ	0.32	すぎ	62	13	154		定性	46.2	20%			
13628	秩父広域森林組合	9	秩父市	荒川53	35ア	0.60	すぎ	63	13	292		定性	87.6	20%			
13629	秩父広域森林組合	9	秩父市	荒川53	36	0.26	ひのき	82	17	118		定性	35.4	20%			
13630	秩父広域森林組合	9	秩父市	荒川53	37ア	0.56	すぎ	67	14	283		定性	56.6	20%			
13631	秩父広域森林組合	9	秩父市	荒川53	39	1.67	ひのき	35	7	396		定性	118.8	30%			
13632	秩父広域森林組合	9	秩父市	荒川53	40	0.42	すぎ	71	15	220		定性	66.0	20%			
13633	秩父広域森林組合	9	秩父市	荒川53	41	1.20	すぎ	62	13	578		定性	173.4	20%			
13634	秩父広域森林組合	9	秩父市	荒川53	42ア	1.10	すぎ	46	10	428		定性	128.4	30%			
13635	秩父広域森林組合	9	秩父市	荒川53	42イ	0.31	ひのき	46	10	100		定性	20.0	30%			
13636	秩父広域森林組合	9	秩父市	荒川53	43ア	1.05	すぎ	93	19	567		定性	170.1	20%			
13637	秩父広域森林組合	9	秩父市	荒川53	43イ	0.73	すぎ	93	19	394		定性	118.2	20%			

番号	事業実施主体	事業実施年度（令和）	所在場所			間伐を実施する森林の現況						間伐の内容			対図番号（団地番号、林小班番号等）	交付金希望	備考
			市町村	林班	小班	面積（ha）	樹種	林齢	齢級	立木材積（m3）	摘要	間伐の方法	間伐立木材積(m3)	間伐率（材積率%）			
13638	秩父広域森林組合	9	秩父市	荒川53	49	0.32	すぎ	50	10	133		定性	39.9	30%			
13639	秩父広域森林組合	9	秩父市	荒川53	50	1.55	すぎ	50	10	646		定性	193.8	30%			
13640	秩父広域森林組合	9	秩父市	荒川53	51	0.90	すぎ	50	10	375		定性	75.0	30%			
13641	秩父広域森林組合	9	秩父市	荒川53	52	0.24	すぎ	50	10	100		定性	30.0	30%			
13642	秩父広域森林組合	9	秩父市	荒川53	53	0.57	すぎ	50	10	238		定性	71.4	30%			
13643	秩父広域森林組合	9	秩父市	荒川53	55	1.43	すぎ	81	17	772		定性	231.6	20%			
13644	秩父広域森林組合	9	秩父市	荒川53	58ア	0.18	すぎ	49	10	74		定性	14.8	30%			
13645	秩父広域森林組合	9	秩父市	荒川53	58イ	0.92	すぎ	49	10	377		定性	113.1	30%			
13646	秩父広域森林組合	9	秩父市	荒川53	59	1.42	ひのき	77	16	643		定性	192.9	20%			
13647	秩父広域森林組合	9	秩父市	荒川53	60ア	0.10	ひのき	77	16	45		定性	9.0	20%			
13648	秩父広域森林組合	9	秩父市	荒川53	61ア	0.25	すぎ	80	16	135		定性	27.0	20%			
13649	秩父広域森林組合	9	秩父市	荒川53	62ア	0.53	すぎ	56	12	240		定性	48.0	30%			
13650	秩父広域森林組合	9	秩父市	荒川53	603	0.32	すぎ	73	15	170		定性	51.0	20%			
13651	秩父広域森林組合	9	秩父市	荒川54	1ア	0.03	すぎ	50	10	13		定性	3.9	30%			
13652	秩父広域森林組合	9	秩父市	荒川54	1イ	0.06	すぎ	71	15	31		定性	9.3	20%			
13653	秩父広域森林組合	9	秩父市	荒川54	2	0.04	すぎ	90	18	22		定性	6.6	20%			
13654	秩父広域森林組合	9	秩父市	荒川54	4	1.20	すぎ	61	13	572		定性	171.6	20%			
13655	秩父広域森林組合	9	秩父市	荒川54	5ア	0.57	すぎ	90	18	308		定性	92.4	20%			
13656	秩父広域森林組合	9	秩父市	荒川54	5イ	0.35	すぎ	59	12	164		定性	49.2	30%			
13657	秩父広域森林組合	9	秩父市	荒川54	6	1.02	ひのき	46	10	328		定性	65.6	30%			
13658	秩父広域森林組合	9	秩父市	荒川54	8	1.45	すぎ	46	10	564		定性	112.8	30%			
13659	秩父広域森林組合	9	秩父市	荒川54	9ア	0.17	すぎ	48	10	69		定性	13.8	30%			
13660	秩父広域森林組合	9	秩父市	荒川54	9イ	0.40	すぎ	64	13	196		定性	39.2	20%			
13661	秩父広域森林組合	9	秩父市	荒川54	10	0.77	すぎ	82	17	416		定性	83.2	20%			
13662	秩父広域森林組合	9	秩父市	荒川54	11	0.20	すぎ	68	14	102		定性	20.4	20%			
13663	秩父広域森林組合	9	秩父市	荒川54	12イ	0.10	すぎ	42	9	36		定性	10.8	30%			
13664	秩父広域森林組合	9	秩父市	荒川54	13ア	0.29	ひのき	46	10	93		定性	27.9	30%			
13665	秩父広域森林組合	9	秩父市	荒川54	13イ	0.12	すぎ	46	10	47		定性	14.1	30%			
13666	秩父広域森林組合	9	秩父市	荒川54	14ア	0.11	すぎ	56	12	50		定性	15.0	30%			
13667	秩父広域森林組合	9	秩父市	荒川54	14イ	0.11	ひのき	56	12	41		定性	12.3	30%			
13668	秩父広域森林組合	9	秩父市	荒川54	16	1.14	ひのき	24	5	158		定性	47.4	30%			
13669	秩父広域森林組合	9	秩父市	荒川54	17イ	0.78	すぎ	63	13	380		定性	114.0	20%			
13670	秩父広域森林組合	9	秩父市	荒川54	18	0.52	すぎ	82	17	281		定性	84.3	20%			
13671	秩父広域森林組合	9	秩父市	荒川54	19	0.51	すぎ	82	17	275		定性	55.0	20%			
13672	秩父広域森林組合	9	秩父市	荒川54	21イ	0.47	すぎ	48	10	189		定性	37.8	30%			
13673	秩父広域森林組合	9	秩父市	荒川54	21ウ	1.53	すぎ	65	13	759		定性	151.8	20%			
13674	秩父広域森林組合	9	秩父市	荒川54	24ア	0.20	すぎ	42	9	72		定性	14.4	30%			
13675	秩父広域森林組合	9	秩父市	荒川54	24エ	0.72	すぎ	58	12	333		定性	66.6	30%			
13676	秩父広域森林組合	9	秩父市	荒川54	24オ	0.71	ひのき	58	12	274		定性	54.8	30%			
13677	秩父広域森林組合	9	秩父市	荒川54	25	0.96	すぎ	41	9	337		定性	101.1	30%			
13678	秩父広域森林組合	9	秩父市	荒川54	25	0.41	ひのき	41	9	117		定性	23.4	30%			
13679	秩父広域森林組合	9	秩父市	荒川54	26	0.73	ひのき	42	9	214		定性	42.8	30%			
13680	秩父広域森林組合	9	秩父市	荒川54	26	0.31	すぎ	42	9	111		定性	33.3	30%			
13681	秩父広域森林組合	9	秩父市	荒川54	27ア	0.14	すぎ	85	17	76		定性	22.8	20%			

番号	事業実施主体	事業実施年度（令和）	所在場所			間伐を実施する森林の現況						間伐の内容			対図番号（団地番号、林小班番号等）	交付金希望	備考
			市町村	林班	小班	面積（ha）	樹種	林齢	齢級	立木材積（m3）	摘要	間伐の方法	間伐立木材積(m3)	間伐率（材積率%）			
13682	秩父広域森林組合	9	秩父市	荒川54	27イ	3.13	すぎ	68	14	1,596		定性	478.8	20%			
13683	秩父広域森林組合	9	秩父市	荒川54	29ア	0.74	すぎ	90	18	400		定性	120.0	20%			
13684	秩父広域森林組合	9	秩父市	荒川54	29イ	0.15	ひのき	90	18	68		定性	20.4	20%			
13685	秩父広域森林組合	9	秩父市	荒川54	30ア	0.14	すぎ	82	17	76		定性	15.2	20%			
13686	秩父広域森林組合	9	秩父市	荒川54	30イ	0.73	すぎ	82	17	394		定性	118.2	20%			
13687	秩父広域森林組合	9	秩父市	荒川54	31ア	0.17	すぎ	72	15	90		定性	27.0	20%			
13688	秩父広域森林組合	9	秩父市	荒川54	31ウ	0.61	すぎ	72	15	321		定性	96.3	20%			
13689	秩父広域森林組合	9	秩父市	荒川54	32	0.52	すぎ	85	17	281		定性	84.3	20%			
13690	秩父広域森林組合	9	秩父市	荒川54	33ア	0.31	すぎ	53	11	136		定性	40.8	30%			
13691	秩父広域森林組合	9	秩父市	荒川54	33イ	0.17	ひのき	53	11	62		定性	12.4	30%			
13692	秩父広域森林組合	9	秩父市	荒川54	34ア	0.30	ひのき	42	9	88		定性	26.4	30%			
13693	秩父広域森林組合	9	秩父市	荒川54	34イ	0.82	ひのき	41	9	234		定性	70.2	30%			
13694	秩父広域森林組合	9	秩父市	荒川54	35ア	0.20	すぎ	56	12	91		定性	27.3	30%			
13695	秩父広域森林組合	9	秩父市	荒川54	35イ	1.11	すぎ	63	13	541		定性	162.3	20%			
13696	秩父広域森林組合	9	秩父市	荒川54	36ア	0.36	すぎ	41	9	126		定性	37.8	30%			
13697	秩父広域森林組合	9	秩父市	荒川54	36ア	0.36	ひのき	41	9	103		定性	30.9	30%			
13698	秩父広域森林組合	9	秩父市	荒川54	36ウ	2.14	すぎ	81	17	1,156		定性	346.8	20%			
13699	秩父広域森林組合	9	秩父市	荒川54	36エ	0.13	すぎ	62	13	63		定性	18.9	20%			
13700	秩父広域森林組合	9	秩父市	荒川54	38イ	0.19	すぎ	42	9	68		定性	13.6	30%			
13701	秩父広域森林組合	9	秩父市	荒川54	38イ	0.18	ひのき	42	9	53		定性	10.6	30%			
13702	秩父広域森林組合	9	秩父市	荒川54	39	0.10	すぎ	64	13	49		定性	9.8	20%			
13703	秩父広域森林組合	9	秩父市	荒川54	40	0.15	すぎ	90	18	81		定性	24.3	20%			
13704	秩父広域森林組合	9	秩父市	荒川54	41ア	0.15	ひのき	59	12	59		定性	17.7	30%			
13705	秩父広域森林組合	9	秩父市	荒川54	41イ	0.28	すぎ	59	12	131		定性	39.3	30%			
13706	秩父広域森林組合	9	秩父市	荒川54	41ウ	0.09	すぎ	43	9	33		定性	9.9	30%			
13707	秩父広域森林組合	9	秩父市	荒川54	41ウ	0.04	ひのき	43	9	12		定性	3.6	30%			
13708	秩父広域森林組合	9	秩父市	荒川54	42	0.95	すぎ	56	12	430		定性	86.0	30%			
13709	秩父広域森林組合	9	秩父市	荒川54	43ア	0.21	すぎ	76	16	113		定性	22.6	20%			
13710	秩父広域森林組合	9	秩父市	荒川54	43イ	0.20	すぎ	100	20	108		定性	21.6	20%			
13711	秩父広域森林組合	9	秩父市	荒川54	44ア	1.12	すぎ	69	14	576		定性	172.8	20%			
13712	秩父広域森林組合	9	秩父市	荒川54	44イ	0.32	すぎ	75	15	173		定性	51.9	20%			
13713	秩父広域森林組合	9	秩父市	荒川54	44オ	0.10	すぎ	52	11	43		定性	8.6	30%			
13714	秩父広域森林組合	9	秩父市	荒川54	45イ	0.28	すぎ	80	16	151		定性	45.3	20%			
13715	秩父広域森林組合	9	秩父市	荒川54	47ア	0.50	すぎ	80	16	270		定性	81.0	20%			
13716	秩父広域森林組合	9	秩父市	荒川54	47イ	0.15	すぎ	59	12	70		定性	21.0	30%			
13717	秩父広域森林組合	9	秩父市	荒川54	48	0.82	すぎ	64	13	403		定性	120.9	20%			
13718	秩父広域森林組合	9	秩父市	荒川54	49	0.22	すぎ	63	13	107		定性	21.4	20%			
13719	秩父広域森林組合	9	秩父市	荒川54	50ア	0.12	すぎ	55	11	54		定性	16.2	30%			
13720	秩父広域森林組合	9	秩父市	荒川54	50イ	0.24	すぎ	51	11	102		定性	20.4	30%			
13721	秩父広域森林組合	9	秩父市	荒川54	50ウ	0.25	すぎ	51	11	106		定性	31.8	30%			
13722	秩父広域森林組合	9	秩父市	荒川54	50エ	0.45	すぎ	51	11	191		定性	38.2	30%			
13723	秩父広域森林組合	9	秩父市	荒川54	50オ	0.45	すぎ	61	13	215		定性	64.5	20%			
13724	秩父広域森林組合	9	秩父市	荒川54	51ア	0.60	すぎ	80	16	324		定性	97.2	20%			
13725	秩父広域森林組合	9	秩父市	荒川54	52	0.51	すぎ	95	19	275		定性	55.0	20%			

番号	事業実施主体	事業実施年度（令和）	所在場所			間伐を実施する森林の現況						間伐の内容			対図番号（団地番号、林小班番号等）	交付金希望	備考
			市町村	林班	小班	面積（ha）	樹種	林齢	齢級	立木材積（m3）	摘要	間伐の方法	間伐立木材積(m3)	間伐率（材積率%）			
13726	秩父広域森林組合	9	秩父市	荒川54	53	0.52	すぎ	98	20	281		定性	84.3	20%			
13727	秩父広域森林組合	9	秩父市	荒川54	54	0.44	すぎ	75	15	238		定性	71.4	20%			
13728	秩父広域森林組合	9	秩父市	荒川54	55ア	0.10	すぎ	53	11	44		定性	13.2	30%			
13729	秩父広域森林組合	9	秩父市	荒川54	55イ	0.17	すぎ	90	18	92		定性	27.6	20%			
13730	秩父広域森林組合	9	秩父市	荒川54	56ア	0.10	すぎ	49	10	41		定性	8.2	30%			
13731	秩父広域森林組合	9	秩父市	荒川54	56ウ	0.20	ひのき	38	8	52		定性	15.6	30%			
13732	秩父広域森林組合	9	秩父市	荒川54	57ア	0.06	すぎ	39	8	20		定性	6.0	30%			
13733	秩父広域森林組合	9	秩父市	荒川54	57イ	0.25	すぎ	59	12	117		定性	35.1	30%			
13734	秩父広域森林組合	9	秩父市	荒川54	58イ	0.05	すぎ	69	14	26		定性	7.8	20%			
13735	秩父広域森林組合	9	秩父市	荒川55	1ア	0.23	ひのき	73	15	103		定性	30.9	20%			
13736	秩父広域森林組合	9	秩父市	荒川55	1イ	0.00	すぎ	73	15	0		定性	0.0	20%			
13737	秩父広域森林組合	9	秩父市	荒川55	1ウ	0.03	すぎ	67	14	15		定性	4.5	20%			
13738	秩父広域森林組合	9	秩父市	荒川55	1エ	0.19	すぎ	57	12	87		定性	17.4	30%			
13739	秩父広域森林組合	9	秩父市	荒川55	2ア	0.03	すぎ	73	15	16		定性	3.2	20%			
13740	秩父広域森林組合	9	秩父市	荒川55	3ア	0.26	すぎ	71	15	136		定性	40.8	20%			
13741	秩父広域森林組合	9	秩父市	荒川55	3イ	0.11	すぎ	42	9	39		定性	11.7	30%			
13742	秩父広域森林組合	9	秩父市	荒川55	4ア	0.19	すぎ	51	11	81		定性	24.3	30%			
13743	秩父広域森林組合	9	秩父市	荒川55	4イ	0.09	ひのき	37	8	23		定性	6.9	30%			
13744	秩父広域森林組合	9	秩父市	荒川55	4ウ	0.22	すぎ	55	11	99		定性	29.7	30%			
13745	秩父広域森林組合	9	秩父市	荒川55	5イ	0.13	すぎ	88	18	70		定性	21.0	20%			
13746	秩父広域森林組合	9	秩父市	荒川55	6	0.27	すぎ	69	14	139		定性	41.7	20%			
13747	秩父広域森林組合	9	秩父市	荒川55	7	0.55	すぎ	71	15	288		定性	86.4	20%			
13748	秩父広域森林組合	9	秩父市	荒川55	8	0.70	すぎ	69	14	360		定性	72.0	20%			
13749	秩父広域森林組合	9	秩父市	荒川55	10	0.48	すぎ	100	20	259		定性	51.8	20%			
13750	秩父広域森林組合	9	秩父市	荒川55	11	0.62	すぎ	73	15	330		定性	99.0	20%			
13751	秩父広域森林組合	9	秩父市	荒川55	12	0.47	すぎ	68	14	240		定性	48.0	20%			
13752	秩父広域森林組合	9	秩父市	荒川55	13	0.24	すぎ	45	9	92		定性	18.4	30%			
13753	秩父広域森林組合	9	秩父市	荒川55	14	0.22	すぎ	77	16	119		定性	35.7	20%			
13754	秩父広域森林組合	9	秩父市	荒川55	15ア	0.37	すぎ	64	13	182		定性	54.6	20%			
13755	秩父広域森林組合	9	秩父市	荒川55	15イ	0.20	すぎ	64	13	98		定性	29.4	20%			
13756	秩父広域森林組合	9	秩父市	荒川55	16ア	0.62	すぎ	70	14	322		定性	96.6	20%			
13757	秩父広域森林組合	9	秩父市	荒川55	16イ	0.10	すぎ	44	9	37		定性	11.1	30%			
13758	秩父広域森林組合	9	秩父市	荒川55	17ア	0.78	すぎ	68	14	398		定性	79.6	20%			
13759	秩父広域森林組合	9	秩父市	荒川55	17イ	0.24	すぎ	83	17	130		定性	26.0	20%			
13760	秩父広域森林組合	9	秩父市	荒川55	19イ	0.40	すぎ	71	15	209		定性	62.7	20%			
13761	秩父広域森林組合	9	秩父市	荒川55	20ア	0.29	すぎ	64	13	142		定性	28.4	20%			
13762	秩父広域森林組合	9	秩父市	荒川55	20ウ	0.36	すぎ	64	13	177		定性	35.4	20%			
13763	秩父広域森林組合	9	秩父市	荒川55	21ア	0.25	すぎ	72	15	132		定性	39.6	20%			
13764	秩父広域森林組合	9	秩父市	荒川55	22ア	0.95	すぎ	69	14	488		定性	146.4	20%			
13765	秩父広域森林組合	9	秩父市	荒川55	22イ	0.20	すぎ	58	12	93		定性	18.6	30%			
13766	秩父広域森林組合	9	秩父市	荒川55	23	0.33	すぎ	59	12	154		定性	30.8	30%			
13767	秩父広域森林組合	9	秩父市	荒川55	24ア	0.05	すぎ	62	13	24		定性	4.8	20%			
13768	秩父広域森林組合	9	秩父市	荒川55	24イ	0.25	すぎ	88	18	135		定性	40.5	20%			
13769	秩父広域森林組合	9	秩父市	荒川55	25ア	0.20	すぎ	47	10	79		定性	15.8	30%			

番号	事業実施主体	事業実施年度（令和）	所在場所			間伐を実施する森林の現況						間伐の内容			対図番号（団地番号、林小班番号等）	交付金希望	備考
			市町村	林班	小班	面積（ha）	樹種	林齢	齢級	立木材積（m3）	摘要	間伐の方法	間伐立木材積(m3)	間伐率（材積率%）			
13770	秩父広域森林組合	9	秩父市	荒川55	25イ	0.10	ひのき	47	10	33		定性	6.6	30%			
13771	秩父広域森林組合	9	秩父市	荒川55	25ウ	1.63	すぎ	64	13	800		定性	160.0	20%			
13772	秩父広域森林組合	9	秩父市	荒川55	25エ	0.33	すぎ	64	13	162		定性	48.6	20%			
13773	秩父広域森林組合	9	秩父市	荒川55	25オ	0.17	すぎ	57	12	78		定性	23.4	30%			
13774	秩父広域森林組合	9	秩父市	荒川55	26	0.25	すぎ	71	15	131		定性	39.3	20%			
13775	秩父広域森林組合	9	秩父市	荒川55	27	1.30	すぎ	69	14	668		定性	133.6	20%			
13776	秩父広域森林組合	9	秩父市	荒川55	30	1.26	すぎ	90	18	680		定性	204.0	20%			
13777	秩父広域森林組合	9	秩父市	荒川55	31	0.30	すぎ	85	17	162		定性	48.6	20%			
13778	秩父広域森林組合	9	秩父市	荒川55	32ア	0.14	すぎ	58	12	65		定性	19.5	30%			
13779	秩父広域森林組合	9	秩父市	荒川55	33ア	0.14	すぎ	85	17	76		定性	15.2	20%			
13780	秩父広域森林組合	9	秩父市	荒川55	35ア	0.09	ひのき	39	8	24		定性	7.2	30%			
13781	秩父広域森林組合	9	秩父市	荒川55	35ア	0.02	すぎ	39	8	7		定性	1.4	30%			
13782	秩父広域森林組合	9	秩父市	荒川55	35イ	0.15	すぎ	55	11	67		定性	13.4	30%			
13783	秩父広域森林組合	9	秩父市	荒川55	39	0.18	すぎ	48	10	73		定性	21.9	30%			
13784	秩父広域森林組合	9	秩父市	荒川55	40	0.97	すぎ	72	15	511		定性	102.2	20%			
13785	秩父広域森林組合	9	秩父市	荒川55	41	0.21	すぎ	47	10	83		定性	16.6	30%			
13786	秩父広域森林組合	9	秩父市	荒川55	42ア	0.15	すぎ	55	11	67		定性	13.4	30%			
13787	秩父広域森林組合	9	秩父市	荒川55	42イ	0.42	すぎ	55	11	189		定性	37.8	30%			
13788	秩父広域森林組合	9	秩父市	荒川55	42ウ	0.03	すぎ	63	13	15		定性	4.5	20%			
13789	秩父広域森林組合	9	秩父市	荒川55	43	0.10	すぎ	55	11	45		定性	9.0	30%			
13790	秩父広域森林組合	9	秩父市	荒川55	45ア	0.30	ひのき	37	8	76		定性	15.2	30%			
13791	秩父広域森林組合	9	秩父市	荒川55	47	0.16	ひのき	45	9	50		定性	10.0	30%			
13792	秩父広域森林組合	9	秩父市	荒川55	48ア	0.14	ひのき	39	8	38		定性	7.6	30%			
13793	秩父広域森林組合	9	秩父市	荒川55	48イ	0.06	ひのき	39	8	16		定性	3.2	30%			
13794	秩父広域森林組合	9	秩父市	荒川55	49	0.25	ひのき	39	8	67		定性	20.1	30%			
13795	秩父広域森林組合	9	秩父市	荒川55	50ア	0.24	すぎ	46	10	93		定性	27.9	30%			
13796	秩父広域森林組合	9	秩父市	荒川55	50イ	0.17	ひのき	46	10	55		定性	11.0	30%			
13797	秩父広域森林組合	9	秩父市	荒川55	50エ	0.15	すぎ	57	12	69		定性	13.8	30%			
13798	秩父広域森林組合	9	秩父市	荒川55	50オ	0.12	すぎ	68	14	61		定性	18.3	20%			
13799	秩父広域森林組合	9	秩父市	荒川55	50カ	0.10	すぎ	73	15	53		定性	15.9	20%			
13800	秩父広域森林組合	9	秩父市	荒川55	50キ	0.18	すぎ	42	9	65		定性	19.5	30%			
13801	秩父広域森林組合	9	秩父市	荒川55	50キ	0.08	ひのき	42	9	23		定性	6.9	30%			
13802	秩父広域森林組合	9	秩父市	荒川55	50ク	0.05	ひのき	31	7	10		定性	3.0	30%			
13803	秩父広域森林組合	9	秩父市	荒川55	50ケ	0.03	ひのき	33	7	7		定性	2.1	30%			
13804	秩父広域森林組合	9	秩父市	荒川55	50ケ	0.01	すぎ	33	7	3		定性	0.9	30%			
13805	秩父広域森林組合	9	秩父市	荒川55	51イ	0.60	ひのき	37	8	152		定性	45.6	30%			
13806	秩父広域森林組合	9	秩父市	荒川55	52ア	0.11	すぎ	57	12	50		定性	15.0	30%			
13807	秩父広域森林組合	9	秩父市	荒川55	53ア	2.20	ひのき	38	8	572		定性	114.4	30%			
13808	秩父広域森林組合	9	秩父市	荒川55	60ア	0.03	ひのき	42	9	9		定性	2.7	30%			
13809	秩父広域森林組合	9	秩父市	荒川55	60ウ	0.07	すぎ	32	7	19		定性	5.7	30%			
13810	秩父広域森林組合	9	秩父市	荒川55	60エ	0.03	ひのき	34	7	7		定性	1.4	30%			
13811	秩父広域森林組合	9	秩父市	荒川55	61イ	0.02	すぎ	55	11	9		定性	1.8	30%			
13812	秩父広域森林組合	9	秩父市	荒川55	62	0.13	すぎ	71	15	68		定性	13.6	20%			
13813	秩父広域森林組合	9	秩父市	荒川55	63イ	0.10	すぎ	59	12	47		定性	9.4	30%			

番号	事業実施主体	事業実施年度（令和）	所在場所			間伐を実施する森林の現況						間伐の内容			対図番号（団地番号、林小班番号等）	交付金希望	備考
			市町村	林班	小班	面積（ha）	樹種	林齢	齢級	立木材積（m3）	摘要	間伐の方法	間伐立木材積(m3)	間伐率（材積率%）			
13814	秩父広域森林組合	9	秩父市	荒川55	63ウ	0.32	ひのき	40	8	89		定性	17.8	30%			
13815	秩父広域森林組合	9	秩父市	荒川55	63ウ	0.13	すぎ	40	8	45		定性	13.5	30%			
13816	秩父広域森林組合	9	秩父市	荒川55	64	0.30	すぎ	58	12	139		定性	41.7	30%			
13817	秩父広域森林組合	9	秩父市	荒川55	65ア	0.10	すぎ	65	13	50		定性	15.0	20%			
13818	秩父広域森林組合	9	秩父市	荒川55	65イ	0.07	すぎ	50	10	29		定性	5.8	30%			
13819	秩父広域森林組合	9	秩父市	荒川55	65ウ	0.17	すぎ	44	9	64		定性	19.2	30%			
13820	秩父広域森林組合	9	秩父市	荒川55	65エ	0.04	ひのき	44	9	12		定性	3.6	30%			
13821	秩父広域森林組合	9	秩父市	荒川55	65オ	0.10	すぎ	50	10	42		定性	12.6	30%			
13822	秩父広域森林組合	9	秩父市	荒川55	65カ	0.24	すぎ	90	18	130		定性	39.0	20%			
13823	秩父広域森林組合	9	秩父市	荒川55	65キ	0.25	すぎ	58	12	116		定性	34.8	30%			
13824	秩父広域森林組合	9	秩父市	荒川55	65ク	0.24	ひのき	58	12	93		定性	27.9	30%			
13825	秩父広域森林組合	9	秩父市	荒川55	66ア	0.10	すぎ	63	13	49		定性	14.7	20%			
13826	秩父広域森林組合	9	秩父市	荒川55	66イ	0.20	すぎ	63	13	97		定性	19.4	20%			
13827	秩父広域森林組合	9	秩父市	荒川55	67ア	0.14	すぎ	58	12	65		定性	19.5	30%			
13828	秩父広域森林組合	9	秩父市	荒川55	67イ	0.13	ひのき	58	12	50		定性	15.0	30%			
13829	秩父広域森林組合	9	秩父市	荒川55	68ア	0.19	すぎ	58	12	88		定性	26.4	30%			
13830	秩父広域森林組合	9	秩父市	荒川55	68イ	0.18	ひのき	58	12	69		定性	20.7	30%			
13831	秩父広域森林組合	9	秩父市	荒川55	71ア	0.07	すぎ	50	10	29		定性	8.7	30%			
13832	秩父広域森林組合	9	秩父市	荒川55	71イ	0.08	すぎ	73	15	43		定性	8.6	20%			
13833	秩父広域森林組合	9	秩父市	荒川55	71ウ	0.08	すぎ	46	10	31		定性	9.3	30%			
13834	秩父広域森林組合	9	秩父市	荒川55	73ア	0.05	すぎ	55	11	22		定性	6.6	30%			
13835	秩父広域森林組合	9	秩父市	荒川55	73イ	0.13	すぎ	49	10	53		定性	15.9	30%			
13836	秩父広域森林組合	9	秩父市	荒川55	73ウ	0.07	ひのき	45	9	22		定性	6.6	30%			
13837	秩父広域森林組合	9	秩父市	荒川55	76	0.15	すぎ	63	13	73		定性	14.6	20%			
13838	秩父広域森林組合	9	秩父市	荒川55	77	1.21	すぎ	49	10	496		定性	148.8	30%			
13839	秩父広域森林組合	9	秩父市	荒川55	78	0.83	すぎ	64	13	408		定性	122.4	20%			
13840	秩父広域森林組合	9	秩父市	荒川55	79ア	0.30	すぎ	46	10	117		定性	35.1	30%			
13841	秩父広域森林組合	9	秩父市	荒川55	79イ	0.30	すぎ	46	10	117		定性	35.1	30%			
13842	秩父広域森林組合	9	秩父市	荒川55	80イ	0.37	すぎ	46	10	144		定性	28.8	30%			
13843	秩父広域森林組合	9	秩父市	荒川55	80ウ	0.17	ひのき	36	8	42		定性	12.6	30%			
13844	秩父広域森林組合	9	秩父市	荒川55	81	0.21	ひのき	27	6	35		定性	7.0	30%			
13845	秩父広域森林組合	9	秩父市	荒川55	82ア	0.15	すぎ	54	11	67		定性	20.1	30%			
13846	秩父広域森林組合	9	秩父市	荒川55	82イ	0.24	ひのき	48	10	80		定性	16.0	30%			
13847	秩父広域森林組合	9	秩父市	荒川55	83	0.02	すぎ	63	13	10		定性	3.0	20%			
13848	秩父広域森林組合	9	秩父市	荒川55	84イ	0.10	ひのき	25	5	15		定性	3.0	30%			
13849	秩父広域森林組合	9	秩父市	荒川56	1ア	0.01	すぎ	88	18	5		定性	1.5	20%			
13850	秩父広域森林組合	9	秩父市	荒川56	1イ	1.17	すぎ	55	11	525		定性	157.5	30%			
13851	秩父広域森林組合	9	秩父市	荒川56	2	1.35	すぎ	55	11	606		定性	181.8	30%			
13852	秩父広域森林組合	9	秩父市	荒川56	3ア	0.29	すぎ	57	12	133		定性	39.9	30%			
13853	秩父広域森林組合	9	秩父市	荒川56	3イ	0.29	すぎ	51	11	123		定性	36.9	30%			
13854	秩父広域森林組合	9	秩父市	荒川56	4ア	0.20	すぎ	50	10	83		定性	24.9	30%			
13855	秩父広域森林組合	9	秩父市	荒川56	4イ	0.10	すぎ	57	12	46		定性	13.8	30%			
13856	秩父広域森林組合	9	秩父市	荒川56	5ア	0.42	すぎ	44	9	157		定性	31.4	30%			
13857	秩父広域森林組合	9	秩父市	荒川56	5ア	0.42	ひのき	44	9	129		定性	38.7	30%			

番号	事業実施主体	事業実施年度（令和）	所在場所			間伐を実施する森林の現況						間伐の内容			対図番号（団地番号、林小班番号等）	交付金希望	備考
			市町村	林班	小班	面積（ha）	樹種	林齢	齢級	立木材積（m3）	摘要	間伐の方法	間伐立木材積(m3)	間伐率（材積率%）			
13858	秩父広域森林組合	9	秩父市	荒川56	6ア	0.30	すぎ	59	12	140		定性	42.0	30%			
13859	秩父広域森林組合	9	秩父市	荒川56	6イ	0.30	ひのき	59	12	117		定性	35.1	30%			
13860	秩父広域森林組合	9	秩父市	荒川56	7	0.72	すぎ	52	11	311		定性	93.3	30%			
13861	秩父広域森林組合	9	秩父市	荒川56	9イ	0.13	すぎ	70	14	67		定性	20.1	20%			
13862	秩父広域森林組合	9	秩父市	荒川56	21	0.23	ひのき	90	18	104		定性	31.2	20%			
13863	秩父広域森林組合	9	秩父市	荒川56	22イ	0.91	すぎ	50	10	379		定性	113.7	30%			
13864	秩父広域森林組合	9	秩父市	荒川56	23	1.56	すぎ	50	10	651		定性	195.3	30%			
13865	秩父広域森林組合	9	秩父市	荒川56	24	0.48	すぎ	50	10	200		定性	60.0	30%			
13866	秩父広域森林組合	9	秩父市	荒川56	25ア	0.28	すぎ	58	12	130		定性	26.0	30%			
13867	秩父広域森林組合	9	秩父市	荒川56	25イ	0.33	すぎ	64	13	162		定性	48.6	20%			
13868	秩父広域森林組合	9	秩父市	荒川56	27	0.15	すぎ	68	14	77		定性	23.1	20%			
13869	秩父広域森林組合	9	秩父市	荒川56	28ア	0.04	すぎ	97	20	22		定性	6.6	20%			
13870	秩父広域森林組合	9	秩父市	荒川56	28イ	0.04	ひのき	97	20	18		定性	5.4	20%			
13871	秩父広域森林組合	9	秩父市	荒川56	30	0.94	すぎ	50	10	392		定性	117.6	30%			
13872	秩父広域森林組合	9	秩父市	荒川56	31	0.77	すぎ	54	11	342		定性	102.6	30%			
13873	秩父広域森林組合	9	秩父市	荒川56	33	0.13	すぎ	55	11	58		定性	17.4	30%			
13874	秩父広域森林組合	9	秩父市	荒川56	35	0.85	すぎ	65	13	422		定性	126.6	20%			
13875	秩父広域森林組合	9	秩父市	荒川56	36	0.19	すぎ	90	18	103		定性	30.9	20%			
13876	秩父広域森林組合	9	秩父市	荒川56	38	0.30	すぎ	65	13	149		定性	44.7	20%			
13877	秩父広域森林組合	9	秩父市	荒川56	39	0.25	すぎ	67	14	126		定性	37.8	20%			
13878	秩父広域森林組合	9	秩父市	荒川56	40	0.34	すぎ	67	14	172		定性	51.6	20%			
13879	秩父広域森林組合	9	秩父市	荒川56	41	0.54	すぎ	59	12	253		定性	75.9	30%			
13880	秩父広域森林組合	9	秩父市	荒川56	42	0.20	すぎ	64	13	98		定性	19.6	20%			
13881	秩父広域森林組合	9	秩父市	荒川56	43	0.30	すぎ	72	15	158		定性	31.6	20%			
13882	秩父広域森林組合	9	秩父市	荒川56	44	0.51	すぎ	82	17	275		定性	55.0	20%			
13883	秩父広域森林組合	9	秩父市	荒川56	45	0.42	すぎ	82	17	227		定性	45.4	20%			
13884	秩父広域森林組合	9	秩父市	荒川56	49イ	0.10	すぎ	60	12	47		定性	14.1	30%			
13885	秩父広域森林組合	9	秩父市	荒川56	50イ	0.05	すぎ	67	14	25		定性	7.5	20%			
13886	秩父広域森林組合	9	秩父市	荒川56	50ウ	0.06	すぎ	57	12	27		定性	8.1	30%			
13887	秩父広域森林組合	9	秩父市	荒川56	51ア	0.03	すぎ	61	13	14		定性	2.8	20%			
13888	秩父広域森林組合	9	秩父市	荒川56	52ウ	0.05	すぎ	73	15	27		定性	5.4	20%			
13889	秩父広域森林組合	9	秩父市	荒川56	52エ	0.10	すぎ	45	9	38		定性	7.6	30%			
13890	秩父広域森林組合	9	秩父市	荒川56	602イ	0.09	ひのき	52	11	32		定性	6.4	30%			
13891	秩父広域森林組合	9	秩父市	荒川57	1イ	0.07	すぎ	57	12	32		定性	9.6	30%			
13892	秩父広域森林組合	9	秩父市	荒川57	1ウ	0.08	すぎ	59	12	37		定性	11.1	30%			
13893	秩父広域森林組合	9	秩父市	荒川57	1オ	0.03	すぎ	80	16	16		定性	4.8	20%			
13894	秩父広域森林組合	9	秩父市	荒川57	1カ	0.02	ひのき	80	16	9		定性	1.8	20%			
13895	秩父広域森林組合	9	秩父市	荒川57	1コ	0.05	すぎ	85	17	27		定性	8.1	20%			
13896	秩父広域森林組合	9	秩父市	荒川57	1サ	0.05	すぎ	59	12	23		定性	6.9	30%			
13897	秩父広域森林組合	9	秩父市	荒川57	1シ	0.10	すぎ	56	12	45		定性	9.0	30%			
13898	秩父広域森林組合	9	秩父市	荒川57	1ス	0.23	すぎ	65	13	114		定性	22.8	20%			
13899	秩父広域森林組合	9	秩父市	荒川57	2ア	0.37	すぎ	64	13	182		定性	36.4	20%			
13900	秩父広域森林組合	9	秩父市	荒川57	2イ	0.24	すぎ	56	12	109		定性	21.8	30%			
13901	秩父広域森林組合	9	秩父市	荒川57	2ウ	0.10	ひのき	56	12	38		定性	11.4	30%			

番号	事業実施主体	事業実施年度（令和）	所在場所			間伐を実施する森林の現況						間伐の内容			対図番号（団地番号、林小班番号等）	交付金希望	備考
			市町村	林班	小班	面積（ha）	樹種	林齢	齢級	立木材積（m3）	摘要	間伐の方法	間伐立木材積(m3)	間伐率（材積率%）			
13902	秩父広域森林組合	9	秩父市	荒川57	2エ	0.45	ひのき	65	13	187		定性	37.4	20%			
13903	秩父広域森林組合	9	秩父市	荒川57	2オ	0.16	ひのき	65	13	67		定性	13.4	20%			
13904	秩父広域森林組合	9	秩父市	荒川57	2カ	0.01	ひのき	57	12	4		定性	0.8	30%			
13905	秩父広域森林組合	9	秩父市	荒川57	3	0.22	ひのき	64	13	91		定性	18.2	20%			
13906	秩父広域森林組合	9	秩父市	荒川57	4ア	0.14	ひのき	49	10	48		定性	9.6	30%			
13907	秩父広域森林組合	9	秩父市	荒川57	4イ	0.18	ひのき	64	13	74		定性	14.8	20%			
13908	秩父広域森林組合	9	秩父市	荒川57	4ウ	0.02	ひのき	85	17	9		定性	1.8	20%			
13909	秩父広域森林組合	9	秩父市	荒川57	5	0.13	ひのき	45	9	41		定性	8.2	30%			
13910	秩父広域森林組合	9	秩父市	荒川57	6ア	0.03	ひのき	28	6	5		定性	1.5	30%			
13911	秩父広域森林組合	9	秩父市	荒川57	6イ	0.07	ひのき	28	6	12		定性	3.6	30%			
13912	秩父広域森林組合	9	秩父市	荒川57	6ウ	0.25	すぎ	66	14	125		定性	37.5	20%			
13913	秩父広域森林組合	9	秩父市	荒川57	6エ	0.35	ひのき	29	6	64		定性	19.2	30%			
13914	秩父広域森林組合	9	秩父市	荒川57	7	0.36	すぎ	68	14	184		定性	36.8	20%			
13915	秩父広域森林組合	9	秩父市	荒川57	8ア	0.28	すぎ	62	13	135		定性	40.5	20%			
13916	秩父広域森林組合	9	秩父市	荒川57	8イ	0.13	すぎ	59	12	61		定性	18.3	30%			
13917	秩父広域森林組合	9	秩父市	荒川57	8ウ	0.19	すぎ	92	19	103		定性	30.9	20%			
13918	秩父広域森林組合	9	秩父市	荒川57	9ア	0.74	すぎ	50	10	309		定性	92.7	30%			
13919	秩父広域森林組合	9	秩父市	荒川57	9イ	0.27	すぎ	50	10	113		定性	33.9	30%			
13920	秩父広域森林組合	9	秩父市	荒川57	10ア	0.16	ひのき	50	10	56		定性	16.8	30%			
13921	秩父広域森林組合	9	秩父市	荒川57	10イ	0.05	すぎ	60	12	24		定性	7.2	30%			
13922	秩父広域森林組合	9	秩父市	荒川57	10ウ	0.05	ひのき	60	12	20		定性	4.0	30%			
13923	秩父広域森林組合	9	秩父市	荒川57	11イ	0.12	すぎ	65	13	60		定性	12.0	20%			
13924	秩父広域森林組合	9	秩父市	荒川57	12	0.87	すぎ	70	14	452		定性	135.6	20%			
13925	秩父広域森林組合	9	秩父市	荒川57	13	0.30	すぎ	56	12	136		定性	40.8	30%			
13926	秩父広域森林組合	9	秩父市	荒川57	14	0.37	すぎ	57	12	169		定性	50.7	30%			
13927	秩父広域森林組合	9	秩父市	荒川57	15ア	0.01	すぎ	54	11	4		定性	1.2	30%			
13928	秩父広域森林組合	9	秩父市	荒川57	17ア	0.35	すぎ	56	12	159		定性	47.7	30%			
13929	秩父広域森林組合	9	秩父市	荒川57	17イ	0.08	すぎ	68	14	41		定性	12.3	20%			
13930	秩父広域森林組合	9	秩父市	荒川57	19ア	0.47	すぎ	65	13	233		定性	69.9	20%			
13931	秩父広域森林組合	9	秩父市	荒川57	19ウ	0.14	すぎ	67	14	71		定性	21.3	20%			
13932	秩父広域森林組合	9	秩父市	荒川57	22ア	0.12	すぎ	55	11	54		定性	10.8	30%			
13933	秩父広域森林組合	9	秩父市	荒川57	22イ	0.18	すぎ	62	13	87		定性	17.4	20%			
13934	秩父広域森林組合	9	秩父市	荒川57	23ア	0.23	すぎ	90	18	124		定性	24.8	20%			
13935	秩父広域森林組合	9	秩父市	荒川57	23ウ	0.20	すぎ	56	12	91		定性	27.3	30%			
13936	秩父広域森林組合	9	秩父市	荒川57	23エ	0.56	すぎ	62	13	270		定性	81.0	20%			
13937	秩父広域森林組合	9	秩父市	荒川57	23オ	0.48	すぎ	68	14	245		定性	73.5	20%			
13938	秩父広域森林組合	9	秩父市	荒川57	26ア	0.38	すぎ	61	13	181		定性	36.2	20%			
13939	秩父広域森林組合	9	秩父市	荒川57	26イ	0.16	ひのき	61	13	64		定性	12.8	20%			
13940	秩父広域森林組合	9	秩父市	荒川57	27イ	0.10	すぎ	64	13	49		定性	14.7	20%			
13941	秩父広域森林組合	9	秩父市	荒川57	28ア	0.24	すぎ	57	12	110		定性	22.0	30%			
13942	秩父広域森林組合	9	秩父市	荒川57	28イ	0.24	ひのき	57	12	91		定性	18.2	30%			
13943	秩父広域森林組合	9	秩父市	荒川57	29	0.20	すぎ	58	12	93		定性	27.9	30%			
13944	秩父広域森林組合	9	秩父市	荒川57	31	0.08	すぎ	80	16	43		定性	12.9	20%			
13945	秩父広域森林組合	9	秩父市	荒川57	32	0.18	ひのき	47	10	59		定性	17.7	30%			

番号	事業実施主体	事業実施年度（令和）	所在場所			間伐を実施する森林の現況						間伐の内容			対図番号（団地番号、林小班番号等）	交付金希望	備考
			市町村	林班	小班	面積（ha）	樹種	林齢	齢級	立木材積（m3）	摘要	間伐の方法	間伐立木材積(m3)	間伐率（材積率%）			
13946	秩父広域森林組合	9	秩父市	荒川57	33ア	0.34	ひのき	70	14	148		定性	29.6	20%			
13947	秩父広域森林組合	9	秩父市	荒川57	33イ	0.25	ひのき	64	13	103		定性	30.9	20%			
13948	秩父広域森林組合	9	秩父市	荒川57	34	0.31	ひのき	70	14	135		定性	40.5	20%			
13949	秩父広域森林組合	9	秩父市	荒川57	35ア	0.13	ひのき	66	14	55		定性	16.5	20%			
13950	秩父広域森林組合	9	秩父市	荒川57	35イ	0.21	ひのき	69	14	91		定性	27.3	20%			
13951	秩父広域森林組合	9	秩父市	荒川57	36ア	0.08	ひのき	68	14	34		定性	10.2	20%			
13952	秩父広域森林組合	9	秩父市	荒川57	36イ	0.06	ひのき	56	12	23		定性	4.6	30%			
13953	秩父広域森林組合	9	秩父市	荒川57	36ウ	0.11	ひのき	47	10	36		定性	7.2	30%			
13954	秩父広域森林組合	9	秩父市	荒川57	37	0.55	ひのき	68	14	235		定性	47.0	20%			
13955	秩父広域森林組合	9	秩父市	荒川57	38	0.05	ひのき	52	11	18		定性	5.4	30%			
13956	秩父広域森林組合	9	秩父市	荒川57	40	0.09	ひのき	62	13	36		定性	10.8	20%			
13957	秩父広域森林組合	9	秩父市	荒川57	41イ	0.14	すぎ	66	14	70		定性	21.0	20%			
13958	秩父広域森林組合	9	秩父市	荒川57	42ア	0.10	すぎ	56	12	45		定性	13.5	30%			
13959	秩父広域森林組合	9	秩父市	荒川57	42イ	0.04	すぎ	55	11	18		定性	5.4	30%			
13960	秩父広域森林組合	9	秩父市	荒川57	42ウ	0.02	すぎ	81	17	11		定性	3.3	20%			
13961	秩父広域森林組合	9	秩父市	荒川57	43ア	0.13	すぎ	66	14	65		定性	19.5	20%			
13962	秩父広域森林組合	9	秩父市	荒川57	43イ	0.24	すぎ	58	12	111		定性	33.3	30%			
13963	秩父広域森林組合	9	秩父市	荒川57	44ア	0.10	すぎ	67	14	51		定性	10.2	20%			
13964	秩父広域森林組合	9	秩父市	荒川57	44イ	0.38	すぎ	57	12	174		定性	52.2	30%			
13965	秩父広域森林組合	9	秩父市	荒川57	45ア	0.44	すぎ	58	12	204		定性	40.8	30%			
13966	秩父広域森林組合	9	秩父市	荒川57	45イ	0.24	すぎ	49	10	98		定性	19.6	30%			
13967	秩父広域森林組合	9	秩父市	荒川57	46ア	0.14	すぎ	58	12	65		定性	13.0	30%			
13968	秩父広域森林組合	9	秩父市	荒川57	46イ	0.20	すぎ	74	15	107		定性	21.4	20%			
13969	秩父広域森林組合	9	秩父市	荒川57	46ウ	0.62	すぎ	62	13	299		定性	59.8	20%			
13970	秩父広域森林組合	9	秩父市	荒川57	47ウ	0.10	すぎ	67	14	51		定性	15.3	20%			
13971	秩父広域森林組合	9	秩父市	荒川57	48	0.28	すぎ	72	15	148		定性	29.6	20%			
13972	秩父広域森林組合	9	秩父市	荒川57	49	0.38	すぎ	63	13	185		定性	55.5	20%			
13973	秩父広域森林組合	9	秩父市	荒川57	51	0.04	すぎ	51	11	17		定性	5.1	30%			
13974	秩父広域森林組合	9	秩父市	荒川57	51イ	0.15	すぎ	62	13	72		定性	21.6	20%			
13975	秩父広域森林組合	9	秩父市	荒川57	51ウ	0.13	すぎ	64	13	64		定性	19.2	20%			
13976	秩父広域森林組合	9	秩父市	荒川57	52ア	0.18	ひのき	50	10	63		定性	18.9	30%			
13977	秩父広域森林組合	9	秩父市	荒川57	52イ	0.18	すぎ	50	10	75		定性	22.5	30%			
13978	秩父広域森林組合	9	秩父市	荒川57	52ウ	0.08	ひのき	55	11	30		定性	9.0	30%			
13979	秩父広域森林組合	9	秩父市	荒川57	52エ	0.08	すぎ	55	11	36		定性	10.8	30%			
13980	秩父広域森林組合	9	秩父市	荒川57	53ア	0.20	すぎ	49	10	82		定性	24.6	30%			
13981	秩父広域森林組合	9	秩父市	荒川57	56イ	0.11	すぎ	65	13	55		定性	16.5	20%			
13982	秩父広域森林組合	9	秩父市	荒川57	59ア	0.05	すぎ	68	14	26		定性	7.8	20%			
13983	秩父広域森林組合	9	秩父市	荒川57	59イ	0.42	すぎ	55	11	189		定性	56.7	30%			
13984	秩父広域森林組合	9	秩父市	荒川57	59ウ	0.10	すぎ	49	10	41		定性	12.3	30%			
13985	秩父広域森林組合	9	秩父市	荒川57	59エ	0.10	すぎ	44	9	37		定性	11.1	30%			
13986	秩父広域森林組合	9	秩父市	荒川57	59オ	0.10	すぎ	45	9	38		定性	11.4	30%			
13987	秩父広域森林組合	9	秩父市	荒川57	59カ	0.22	すぎ	59	12	103		定性	30.9	30%			
13988	秩父広域森林組合	9	秩父市	荒川57	60ア	0.18	すぎ	68	14	92		定性	27.6	20%			
13989	秩父広域森林組合	9	秩父市	荒川57	60イ	0.19	すぎ	60	12	90		定性	27.0	30%			

番号	事業実施主体	事業実施年度（令和）	所在場所			間伐を実施する森林の現況						間伐の内容			対図番号（団地番号、林小班番号等）	交付金希望	備考
			市町村	林班	小班	面積（ha）	樹種	林齢	齢級	立木材積（m3）	摘要	間伐の方法	間伐立木材積(m3)	間伐率（材積率%）			
13990	秩父広域森林組合	9	秩父市	荒川57	60ウ	0.19	ひのき	60	12	75		定性	22.5	30%			
13991	秩父広域森林組合	9	秩父市	荒川57	60エ	0.23	すぎ	77	16	124		定性	37.2	20%			
13992	秩父広域森林組合	9	秩父市	荒川57	61	0.32	すぎ	63	13	156		定性	31.2	20%			
13993	秩父広域森林組合	9	秩父市	荒川57	62ア	0.60	すぎ	51	11	255		定性	76.5	30%			
13994	秩父広域森林組合	9	秩父市	荒川57	62イ	0.37	すぎ	47	10	147		定性	44.1	30%			
13995	秩父広域森林組合	9	秩父市	荒川57	62ウ	0.05	ひのき	47	10	16		定性	4.8	30%			
13996	秩父広域森林組合	9	秩父市	荒川57	63イ	0.55	すぎ	59	12	257		定性	77.1	30%			
13997	秩父広域森林組合	9	秩父市	荒川57	64	0.37	すぎ	50	10	154		定性	30.8	30%			
13998	秩父広域森林組合	9	秩父市	荒川57	65	0.52	すぎ	59	12	243		定性	48.6	30%			
13999	秩父広域森林組合	9	秩父市	荒川57	68ア	0.70	すぎ	50	10	292		定性	58.4	30%			
14000	秩父広域森林組合	9	秩父市	荒川57	68イ	0.70	すぎ	50	10	292		定性	87.6	30%			
14001	秩父広域森林組合	9	秩父市	荒川57	68ウ	0.10	すぎ	50	10	42		定性	12.6	30%			
14002	秩父広域森林組合	9	秩父市	荒川57	69	0.13	すぎ	72	15	69		定性	20.7	20%			
14003	秩父広域森林組合	9	秩父市	荒川57	70	0.48	すぎ	50	10	200		定性	60.0	30%			
14004	秩父広域森林組合	9	秩父市	荒川57	71	1.05	すぎ	61	13	501		定性	100.2	20%			
14005	秩父広域森林組合	9	秩父市	荒川57	72ア	0.31	すぎ	48	10	125		定性	37.5	30%			
14006	秩父広域森林組合	9	秩父市	荒川57	72イ	0.30	ひのき	62	13	121		定性	36.3	20%			
14007	秩父広域森林組合	9	秩父市	荒川57	73ア	0.07	すぎ	62	13	34		定性	10.2	20%			
14008	秩父広域森林組合	9	秩父市	荒川57	73イ	0.16	ひのき	62	13	65		定性	19.5	20%			
14009	秩父広域森林組合	9	秩父市	荒川57	73ウ	0.10	ひのき	31	7	20		定性	6.0	30%			
14010	秩父広域森林組合	9	秩父市	荒川57	73エ	0.12	ひのき	32	7	25		定性	7.5	30%			
14011	秩父広域森林組合	9	秩父市	荒川57	73オ	0.25	すぎ	50	10	104		定性	31.2	30%			
14012	秩父広域森林組合	9	秩父市	荒川57	73カ	0.10	ひのき	30	6	19		定性	5.7	30%			
14013	秩父広域森林組合	9	秩父市	荒川57	75ア	0.30	すぎ	50	10	125		定性	37.5	30%			
14014	秩父広域森林組合	9	秩父市	荒川57	76ア	0.05	すぎ	45	9	19		定性	5.7	30%			
14015	秩父広域森林組合	9	秩父市	荒川57	78イ	0.15	すぎ	58	12	69		定性	20.7	30%			
14016	秩父広域森林組合	9	秩父市	荒川57	78ウ	0.07	すぎ	44	9	26		定性	7.8	30%			
14017	秩父広域森林組合	9	秩父市	荒川57	79	0.34	すぎ	56	12	154		定性	46.2	30%			
14018	秩父広域森林組合	9	秩父市	荒川57	80イ	0.21	すぎ	65	13	104		定性	31.2	20%			
14019	秩父広域森林組合	9	秩父市	荒川57	81ア	0.31	すぎ	56	12	140		定性	42.0	30%			
14020	秩父広域森林組合	9	秩父市	荒川57	81イ	0.30	ひのき	56	12	113		定性	33.9	30%			
14021	秩父広域森林組合	9	秩父市	荒川57	81ウ	0.28	すぎ	67	14	141		定性	42.3	20%			
14022	秩父広域森林組合	9	秩父市	荒川57	82ア	0.80	すぎ	65	13	397		定性	119.1	20%			
14023	秩父広域森林組合	9	秩父市	荒川57	82イ	0.98	すぎ	54	11	435		定性	130.5	30%			
14024	秩父広域森林組合	9	秩父市	荒川57	83ア	0.30	すぎ	51	11	128		定性	38.4	30%			
14025	秩父広域森林組合	9	秩父市	荒川57	83イ	0.75	すぎ	68	14	383		定性	76.6	20%			
14026	秩父広域森林組合	9	秩父市	荒川57	87	0.15	すぎ	55	11	67		定性	20.1	30%			
14027	秩父広域森林組合	9	秩父市	荒川57	89ア	0.02	すぎ	78	16	11		定性	2.2	20%			
14028	秩父広域森林組合	9	秩父市	荒川57	89イ	0.05	すぎ	70	14	26		定性	5.2	20%			
14029	秩父広域森林組合	9	秩父市	荒川57	90ア	0.03	すぎ	60	12	14		定性	2.8	30%			
14030	秩父広域森林組合	9	秩父市	荒川57	90イ	0.02	ひのき	60	12	8		定性	1.6	30%			
14031	秩父広域森林組合	9	秩父市	荒川57	90ウ	0.38	すぎ	51	11	162		定性	48.6	30%			
14032	秩父広域森林組合	9	秩父市	荒川57	92ア	0.09	ひのき	45	9	28		定性	8.4	30%			
14033	秩父広域森林組合	9	秩父市	荒川57	93ウ	0.21	すぎ	59	12	98		定性	29.4	30%			

番号	事業実施主体	事業実施年度（令和）	所在場所			間伐を実施する森林の現況						間伐の内容			対図番号（団地番号、林小班番号等）	交付金希望	備考
			市町村	林班	小班	面積（ha）	樹種	林齢	齢級	立木材積（m3）	摘要	間伐の方法	間伐立木材積(m3)	間伐率（材積率%）			
14034	秩父広域森林組合	9	秩父市	荒川57	94イ	0.04	すぎ	58	12	19		定性	5.7	30%			
14035	秩父広域森林組合	9	秩父市	荒川57	94エ	0.06	すぎ	58	12	28		定性	8.4	30%			
14036	秩父広域森林組合	9	秩父市	荒川57	95エ	0.08	すぎ	61	13	38		定性	11.4	20%			
14037	秩父広域森林組合	9	秩父市	荒川57	96ア	0.24	すぎ	68	14	122		定性	24.4	20%			
14038	秩父広域森林組合	9	秩父市	荒川57	96イ	0.10	すぎ	95	19	54		定性	10.8	20%			
14039	秩父広域森林組合	9	秩父市	荒川57	97ア	0.11	すぎ	57	12	50		定性	15.0	30%			
14040	秩父広域森林組合	9	秩父市	荒川57	97イ	0.18	すぎ	56	12	82		定性	24.6	30%			
14041	秩父広域森林組合	9	秩父市	荒川57	97エ	0.20	すぎ	80	16	108		定性	21.6	20%			
14042	秩父広域森林組合	9	秩父市	荒川57	98ウ	0.12	すぎ	63	13	58		定性	17.4	20%			
14043	秩父広域森林組合	9	秩父市	荒川57	605	0.05	すぎ	50	10	21		定性	4.2	30%			
14044	秩父広域森林組合	10	秩父市	荒川58	1ア	0.15	ひのき	45	9	47		定性	14.1	30%			
14045	秩父広域森林組合	10	秩父市	荒川58	1イ	0.17	ひのき	75	15	77		定性	23.1	20%			
14046	秩父広域森林組合	10	秩父市	荒川58	1ウ	0.12	ひのき	60	12	48		定性	14.4	30%			
14047	秩父広域森林組合	10	秩父市	荒川58	1オ	0.07	ひのき	74	15	32		定性	9.6	20%			
14048	秩父広域森林組合	10	秩父市	荒川58	2	0.33	ひのき	44	9	102		定性	30.6	30%			
14049	秩父広域森林組合	10	秩父市	荒川58	2	0.33	すぎ	44	9	123		定性	36.9	30%			
14050	秩父広域森林組合	10	秩父市	荒川58	3	0.60	ひのき	95	19	272		定性	54.4	20%			
14051	秩父広域森林組合	10	秩父市	荒川58	4	1.24	すぎ	80	16	670		定性	134.0	20%			
14052	秩父広域森林組合	10	秩父市	荒川58	5ア	1.40	すぎ	90	18	756		定性	226.8	20%			
14053	秩父広域森林組合	10	秩父市	荒川58	5イ	0.13	すぎ	50	10	54		定性	16.2	30%			
14054	秩父広域森林組合	10	秩父市	荒川58	5ウ	0.16	すぎ	50	10	67		定性	20.1	30%			
14055	秩父広域森林組合	10	秩父市	荒川58	5エ	0.04	すぎ	90	18	22		定性	6.6	20%			
14056	秩父広域森林組合	10	秩父市	荒川58	5オ	0.16	すぎ	90	18	86		定性	25.8	20%			
14057	秩父広域森林組合	10	秩父市	荒川58	6ア	0.22	すぎ	95	19	119		定性	35.7	20%			
14058	秩父広域森林組合	10	秩父市	荒川58	6イ	0.22	すぎ	95	19	119		定性	35.7	20%			
14059	秩父広域森林組合	10	秩父市	荒川58	7ア	0.17	すぎ	90	18	92		定性	27.6	20%			
14060	秩父広域森林組合	10	秩父市	荒川58	7イ	0.15	すぎ	90	18	81		定性	24.3	20%			
14061	秩父広域森林組合	10	秩父市	荒川58	8イ	0.15	すぎ	50	10	63		定性	18.9	30%			
14062	秩父広域森林組合	10	秩父市	荒川58	9	0.19	すぎ	51	11	81		定性	24.3	30%			
14063	秩父広域森林組合	10	秩父市	荒川58	10ア	0.10	すぎ	77	16	54		定性	16.2	20%			
14064	秩父広域森林組合	10	秩父市	荒川58	10イ	0.14	すぎ	70	14	73		定性	21.9	20%			
14065	秩父広域森林組合	10	秩父市	荒川58	11ア	0.22	すぎ	85	17	119		定性	35.7	20%			
14066	秩父広域森林組合	10	秩父市	荒川58	11イ	0.33	すぎ	85	17	178		定性	53.4	20%			
14067	秩父広域森林組合	10	秩父市	荒川58	12	0.40	すぎ	87	18	216		定性	43.2	20%			
14068	秩父広域森林組合	10	秩父市	荒川58	13	0.17	ひのき	70	14	74		定性	22.2	20%			
14069	秩父広域森林組合	10	秩父市	荒川58	14	0.09	すぎ	65	13	45		定性	9.0	20%			
14070	秩父広域森林組合	10	秩父市	荒川58	15ウ	0.03	すぎ	50	10	13		定性	2.6	30%			
14071	秩父広域森林組合	10	秩父市	荒川58	15エ	0.10	すぎ	49	10	41		定性	8.2	30%			
14072	秩父広域森林組合	10	秩父市	荒川58	17	0.18	すぎ	51	11	77		定性	23.1	30%			
14073	秩父広域森林組合	10	秩父市	荒川58	19ア	0.05	ひのき	63	13	20		定性	4.0	20%			
14074	秩父広域森林組合	10	秩父市	荒川58	19イ	0.05	すぎ	63	13	24		定性	4.8	20%			
14075	秩父広域森林組合	10	秩父市	荒川58	20	0.24	すぎ	64	13	118		定性	23.6	20%			
14076	秩父広域森林組合	10	秩父市	荒川58	21	0.20	すぎ	54	11	89		定性	17.8	30%			
14077	秩父広域森林組合	10	秩父市	荒川58	22	0.18	すぎ	63	13	88		定性	17.6	20%			

番号	事業実施主体	事業実施年度（令和）	所在場所			間伐を実施する森林の現況						間伐の内容			対図番号（団地番号、林小班番号等）	交付金希望	備考
			市町村	林班	小班	面積（ha）	樹種	林齢	齢級	立木材積（m3）	摘要	間伐の方法	間伐立木材積(m3)	間伐率（材積率%）			
14078	秩父広域森林組合	10	秩父市	荒川58	24ア	0.10	すぎ	52	11	43		定性	8.6	30%			
14079	秩父広域森林組合	10	秩父市	荒川58	24イ	0.11	ひのき	47	10	36		定性	7.2	30%			
14080	秩父広域森林組合	10	秩父市	荒川58	25ア	0.43	すぎ	95	19	232		定性	46.4	20%			
14081	秩父広域森林組合	10	秩父市	荒川58	25イ	0.43	ひのき	95	19	195		定性	58.5	20%			
14082	秩父広域森林組合	10	秩父市	荒川58	25ウ	0.29	すぎ	70	14	151		定性	30.2	20%			
14083	秩父広域森林組合	10	秩父市	荒川58	26ア	0.10	すぎ	54	11	44		定性	13.2	30%			
14084	秩父広域森林組合	10	秩父市	荒川58	26イ	0.17	すぎ	60	12	80		定性	24.0	30%			
14085	秩父広域森林組合	10	秩父市	荒川58	27ア	0.19	すぎ	60	12	90		定性	27.0	30%			
14086	秩父広域森林組合	10	秩父市	荒川58	27イ	0.09	すぎ	54	11	40		定性	12.0	30%			
14087	秩父広域森林組合	10	秩父市	荒川58	28	0.74	すぎ	60	12	350		定性	105.0	30%			
14088	秩父広域森林組合	10	秩父市	荒川58	29ア	0.03	すぎ	65	13	15		定性	4.5	20%			
14089	秩父広域森林組合	10	秩父市	荒川58	29イ	0.12	すぎ	53	11	53		定性	15.9	30%			
14090	秩父広域森林組合	10	秩父市	荒川58	31	0.06	すぎ	75	15	32		定性	9.6	20%			
14091	秩父広域森林組合	10	秩父市	荒川58	32	0.07	すぎ	60	12	33		定性	9.9	30%			
14092	秩父広域森林組合	10	秩父市	荒川58	33	0.11	すぎ	77	16	59		定性	17.7	20%			
14093	秩父広域森林組合	10	秩父市	荒川58	34	0.12	すぎ	77	16	65		定性	19.5	20%			
14094	秩父広域森林組合	10	秩父市	荒川58	36イ	0.12	すぎ	80	16	65		定性	19.5	20%			
14095	秩父広域森林組合	10	秩父市	荒川58	36ウ	0.14	ひのき	95	19	63		定性	18.9	20%			
14096	秩父広域森林組合	10	秩父市	荒川58	37ア	0.15	ひのき	82	17	68		定性	13.6	20%			
14097	秩父広域森林組合	10	秩父市	荒川58	37イ	0.14	すぎ	82	17	76		定性	22.8	20%			
14098	秩父広域森林組合	10	秩父市	荒川58	37エ	0.25	すぎ	49	10	103		定性	30.9	30%			
14099	秩父広域森林組合	10	秩父市	荒川58	38ア	0.07	ひのき	43	9	21		定性	6.3	30%			
14100	秩父広域森林組合	10	秩父市	荒川58	38イ	0.07	ひのき	95	19	32		定性	9.6	20%			
14101	秩父広域森林組合	10	秩父市	荒川58	39ア	0.02	ひのき	52	11	7		定性	1.4	30%			
14102	秩父広域森林組合	10	秩父市	荒川58	39イ	0.06	すぎ	52	11	26		定性	7.8	30%			
14103	秩父広域森林組合	10	秩父市	荒川58	39ウ	0.16	ひのき	75	15	72		定性	14.4	20%			
14104	秩父広域森林組合	10	秩父市	荒川58	40ア	0.24	すぎ	100	20	130		定性	26.0	20%			
14105	秩父広域森林組合	10	秩父市	荒川58	40イ	0.39	すぎ	100	20	211		定性	42.2	20%			
14106	秩父広域森林組合	10	秩父市	荒川58	41ア	0.10	すぎ	77	16	54		定性	10.8	20%			
14107	秩父広域森林組合	10	秩父市	荒川58	41イ	0.57	すぎ	77	16	308		定性	92.4	20%			
14108	秩父広域森林組合	10	秩父市	荒川58	42	0.63	ひのき	78	16	285		定性	85.5	20%			
14109	秩父広域森林組合	10	秩父市	荒川58	43	2.38	すぎ	85	17	1,285		定性	385.5	20%			
14110	秩父広域森林組合	10	秩父市	荒川58	44ア	0.33	ひのき	45	9	104		定性	31.2	30%			
14111	秩父広域森林組合	10	秩父市	荒川58	44ア	0.33	すぎ	45	9	126		定性	37.8	30%			
14112	秩父広域森林組合	10	秩父市	荒川58	44イ	0.43	すぎ	52	11	186		定性	37.2	30%			
14113	秩父広域森林組合	10	秩父市	荒川58	44ウ	0.43	ひのき	52	11	154		定性	30.8	30%			
14114	秩父広域森林組合	10	秩父市	荒川58	45	0.14	すぎ	83	17	76		定性	15.2	20%			
14115	秩父広域森林組合	10	秩父市	荒川58	48	1.03	すぎ	100	20	556		定性	111.2	20%			
14116	秩父広域森林組合	10	秩父市	荒川58	49ア	0.03	ひのき	100	20	14		定性	2.8	20%			
14117	秩父広域森林組合	10	秩父市	荒川58	49イ	0.04	すぎ	100	20	22		定性	4.4	20%			
14118	秩父広域森林組合	10	秩父市	荒川58	49オ	0.04	すぎ	50	10	17		定性	3.4	30%			
14119	秩父広域森林組合	10	秩父市	荒川58	51ア	0.55	すぎ	64	13	270		定性	54.0	20%			
14120	秩父広域森林組合	10	秩父市	荒川58	51ウ	0.20	すぎ	50	10	83		定性	24.9	30%			
14121	秩父広域森林組合	10	秩父市	荒川58	52	0.47	すぎ	85	17	254		定性	50.8	20%			

番号	事業実施主体	事業実施年度（令和）	所在場所			間伐を実施する森林の現況						間伐の内容			対図番号（団地番号、林小班番号等）	交付金希望	備考
			市町村	林班	小班	面積（ha）	樹種	林齢	齢級	立木材積（m3）	摘要	間伐の方法	間伐立木材積(m3)	間伐率（材積率%）			
14122	秩父広域森林組合	10	秩父市	荒川58	53ア	0.24	すぎ	70	14	125		定性	37.5	20%			
14123	秩父広域森林組合	10	秩父市	荒川58	54	0.22	すぎ	85	17	119		定性	35.7	20%			
14124	秩父広域森林組合	10	秩父市	荒川58	55ア	0.17	すぎ	90	18	92		定性	27.6	20%			
14125	秩父広域森林組合	10	秩父市	荒川58	55イ	0.13	すぎ	90	18	70		定性	14.0	20%			
14126	秩父広域森林組合	10	秩父市	荒川58	55ウ	0.04	すぎ	54	11	18		定性	3.6	30%			
14127	秩父広域森林組合	10	秩父市	荒川58	56	0.12	すぎ	38	8	39		定性	11.7	30%			
14128	秩父広域森林組合	10	秩父市	荒川58	57ア	0.17	すぎ	60	12	80		定性	24.0	30%			
14129	秩父広域森林組合	10	秩父市	荒川58	57イ	0.15	すぎ	75	15	81		定性	24.3	20%			
14130	秩父広域森林組合	10	秩父市	荒川58	58ア	0.14	すぎ	51	11	60		定性	18.0	30%			
14131	秩父広域森林組合	10	秩父市	荒川58	58イ	0.17	すぎ	62	13	82		定性	24.6	20%			
14132	秩父広域森林組合	10	秩父市	荒川58	59	0.23	すぎ	95	19	124		定性	24.8	20%			
14133	秩父広域森林組合	10	秩父市	荒川58	60ア	0.63	すぎ	57	12	289		定性	86.7	30%			
14134	秩父広域森林組合	10	秩父市	荒川59	1ウ	0.04	すぎ	80	16	22		定性	4.4	20%			
14135	秩父広域森林組合	10	秩父市	荒川59	2ア	0.18	すぎ	57	12	82		定性	16.4	30%			
14136	秩父広域森林組合	10	秩父市	荒川59	2イ	0.08	すぎ	48	10	32		定性	9.6	30%			
14137	秩父広域森林組合	10	秩父市	荒川59	2ウ	0.07	ひのき	48	10	23		定性	4.6	30%			
14138	秩父広域森林組合	10	秩父市	荒川59	3	0.35	すぎ	64	13	172		定性	34.4	20%			
14139	秩父広域森林組合	10	秩父市	荒川59	5	0.29	すぎ	77	16	157		定性	47.1	20%			
14140	秩父広域森林組合	10	秩父市	荒川59	6ア	0.10	ひのき	23	5	13		定性	3.9	30%			
14141	秩父広域森林組合	10	秩父市	荒川59	8ア	0.56	すぎ	56	12	254		定性	50.8	30%			
14142	秩父広域森林組合	10	秩父市	荒川59	8イ	0.05	すぎ	56	12	23		定性	4.6	30%			
14143	秩父広域森林組合	10	秩父市	荒川59	8イ	0.05	ひのき	56	12	19		定性	5.7	30%			
14144	秩父広域森林組合	10	秩父市	荒川59	8ウ	0.85	ひのき	56	12	320		定性	96.0	30%			
14145	秩父広域森林組合	10	秩父市	荒川59	9	0.70	すぎ	100	20	378		定性	75.6	20%			
14146	秩父広域森林組合	10	秩父市	荒川59	10ア	0.24	ひのき	66	14	101		定性	20.2	20%			
14147	秩父広域森林組合	10	秩父市	荒川59	10イ	0.55	すぎ	66	14	275		定性	55.0	20%			
14148	秩父広域森林組合	10	秩父市	荒川59	10ウ	0.03	ひのき	66	14	13		定性	3.9	20%			
14149	秩父広域森林組合	10	秩父市	荒川59	10エ	0.08	すぎ	66	14	40		定性	12.0	20%			
14150	秩父広域森林組合	10	秩父市	荒川59	11イ	0.34	すぎ	61	13	162		定性	32.4	20%			
14151	秩父広域森林組合	10	秩父市	荒川59	12ア	0.07	すぎ	62	13	34		定性	6.8	20%			
14152	秩父広域森林組合	10	秩父市	荒川59	12イ	0.16	すぎ	62	13	77		定性	23.1	20%			
14153	秩父広域森林組合	10	秩父市	荒川59	13イ	0.06	ひのき	28	6	11		定性	3.3	30%			
14154	秩父広域森林組合	10	秩父市	荒川59	13ウ	0.42	ひのき	29	6	77		定性	23.1	30%			
14155	秩父広域森林組合	10	秩父市	荒川59	14	0.04	すぎ	61	13	19		定性	5.7	20%			
14156	秩父広域森林組合	10	秩父市	荒川59	16ア	0.20	すぎ	100	20	108		定性	32.4	20%			
14157	秩父広域森林組合	10	秩父市	荒川59	16イ	0.78	ひのき	100	20	353		定性	105.9	20%			
14158	秩父広域森林組合	10	秩父市	荒川59	16ウ	0.03	すぎ	100	20	16		定性	4.8	20%			
14159	秩父広域森林組合	10	秩父市	荒川59	16エ	0.12	ひのき	100	20	54		定性	16.2	20%			
14160	秩父広域森林組合	10	秩父市	荒川59	17ア	1.11	すぎ	55	11	498		定性	99.6	30%			
14161	秩父広域森林組合	10	秩父市	荒川59	17イ	0.02	すぎ	62	13	10		定性	3.0	20%			
14162	秩父広域森林組合	10	秩父市	荒川59	20イ	1.34	すぎ	88	18	724		定性	217.2	20%			
14163	秩父広域森林組合	10	秩父市	荒川59	22	0.31	すぎ	85	17	167		定性	50.1	20%			
14164	秩父広域森林組合	10	秩父市	荒川59	23	0.61	すぎ	85	17	329		定性	98.7	20%			
14165	秩父広域森林組合	10	秩父市	荒川59	24イ	0.14	すぎ	95	19	76		定性	22.8	20%			

番号	事業実施主体	事業実施年度（令和）	所在場所			間伐を実施する森林の現況						間伐の内容			対図番号（団地番号、林小班番号等）	交付金希望	備考
			市町村	林班	小班	面積（ha）	樹種	林齢	齢級	立木材積（m3）	摘要	間伐の方法	間伐立木材積(m3)	間伐率（材積率%）			
14166	秩父広域森林組合	10	秩父市	荒川59	24ウ	0.40	すぎ	85	17	216		定性	64.8	20%			
14167	秩父広域森林組合	10	秩父市	荒川59	24エ	0.12	すぎ	85	17	65		定性	19.5	20%			
14168	秩父広域森林組合	10	秩父市	荒川59	25イ	0.70	すぎ	57	12	321		定性	64.2	30%			
14169	秩父広域森林組合	10	秩父市	荒川59	25ウ	0.28	すぎ	57	12	128		定性	25.6	30%			
14170	秩父広域森林組合	10	秩父市	荒川59	25エ	0.16	すぎ	65	13	79		定性	15.8	20%			
14171	秩父広域森林組合	10	秩父市	荒川59	26ア	0.80	すぎ	57	12	366		定性	109.8	30%			
14172	秩父広域森林組合	10	秩父市	荒川59	27ア	0.23	すぎ	51	11	98		定性	29.4	30%			
14173	秩父広域森林組合	10	秩父市	荒川59	28	0.25	すぎ	57	12	115		定性	23.0	30%			
14174	秩父広域森林組合	10	秩父市	荒川59	29ア	0.30	すぎ	85	17	162		定性	32.4	20%			
14175	秩父広域森林組合	10	秩父市	荒川59	30	1.57	すぎ	85	17	848		定性	254.4	20%			
14176	秩父広域森林組合	10	秩父市	荒川59	31ア	1.51	すぎ	54	11	670		定性	134.0	30%			
14177	秩父広域森林組合	10	秩父市	荒川59	31イ	0.10	すぎ	63	13	49		定性	9.8	20%			
14178	秩父広域森林組合	10	秩父市	荒川59	33イ	0.03	すぎ	56	12	14		定性	4.2	30%			
14179	秩父広域森林組合	10	秩父市	荒川59	33ウ	0.03	ひのき	56	12	11		定性	2.2	30%			
14180	秩父広域森林組合	10	秩父市	荒川59	36	0.24	すぎ	52	11	104		定性	20.8	30%			
14181	秩父広域森林組合	10	秩父市	荒川59	38	0.10	すぎ	53	11	44		定性	8.8	30%			
14182	秩父広域森林組合	10	秩父市	荒川59	38	0.10	ひのき	53	11	36		定性	10.8	30%			
14183	秩父広域森林組合	10	秩父市	荒川59	40	0.11	ひのき	68	14	47		定性	9.4	20%			
14184	秩父広域森林組合	10	秩父市	荒川59	42	0.19	ひのき	78	16	86		定性	25.8	20%			
14185	秩父広域森林組合	10	秩父市	荒川59	43ア	0.21	すぎ	56	12	95		定性	28.5	30%			
14186	秩父広域森林組合	10	秩父市	荒川59	44	0.25	ひのき	58	12	97		定性	29.1	30%			
14187	秩父広域森林組合	10	秩父市	荒川59	46	0.04	すぎ	85	17	22		定性	6.6	20%			
14188	秩父広域森林組合	10	秩父市	荒川59	47	0.35	ひのき	82	17	159		定性	47.7	20%			
14189	秩父広域森林組合	10	秩父市	荒川59	48	0.26	ひのき	82	17	118		定性	23.6	20%			
14190	秩父広域森林組合	10	秩父市	荒川59	50イ	0.06	ひのき	65	13	25		定性	5.0	20%			
14191	秩父広域森林組合	10	秩父市	荒川59	50ウ	0.06	すぎ	95	19	32		定性	6.4	20%			
14192	秩父広域森林組合	10	秩父市	荒川59	51ア	0.70	ひのき	46	10	225		定性	45.0	30%			
14193	秩父広域森林組合	10	秩父市	荒川59	51イ	0.18	ひのき	57	12	69		定性	13.8	30%			
14194	秩父広域森林組合	10	秩父市	荒川59	52	0.13	すぎ	61	13	62		定性	12.4	20%			
14195	秩父広域森林組合	10	秩父市	荒川59	53	0.20	すぎ	85	17	108		定性	32.4	20%			
14196	秩父広域森林組合	10	秩父市	荒川59	55	0.43	すぎ	88	18	232		定性	46.4	20%			
14197	秩父広域森林組合	10	秩父市	荒川59	59ア	0.20	ひのき	57	12	76		定性	15.2	30%			
14198	秩父広域森林組合	10	秩父市	荒川59	59イ	0.91	ひのき	50	10	317		定性	63.4	30%			
14199	秩父広域森林組合	10	秩父市	荒川59	59ウ	0.20	すぎ	54	11	89		定性	17.8	30%			
14200	秩父広域森林組合	10	秩父市	荒川59	59エ	0.10	すぎ	65	13	50		定性	10.0	20%			
14201	秩父広域森林組合	10	秩父市	荒川59	60	0.06	すぎ	68	14	31		定性	6.2	20%			
14202	秩父広域森林組合	10	秩父市	荒川59	61	0.38	すぎ	68	14	194		定性	58.2	20%			
14203	秩父広域森林組合	10	秩父市	荒川59	62ア	0.05	すぎ	63	13	24		定性	7.2	20%			
14204	秩父広域森林組合	10	秩父市	荒川59	62イ	0.05	ひのき	63	13	20		定性	4.0	20%			
14205	秩父広域森林組合	10	秩父市	荒川59	63ア	0.02	すぎ	56	12	9		定性	1.8	30%			
14206	秩父広域森林組合	10	秩父市	荒川59	63イ	0.16	ひのき	56	12	60		定性	12.0	30%			
14207	秩父広域森林組合	10	秩父市	荒川59	63ウ	0.04	すぎ	69	14	21		定性	4.2	20%			
14208	秩父広域森林組合	10	秩父市	荒川59	64	0.89	ひのき	95	19	403		定性	80.6	20%			
14209	秩父広域森林組合	10	秩父市	荒川59	65イ	0.19	ひのき	41	9	54		定性	10.8	30%			

番号	事業実施主体	事業実施年度（令和）	所在場所			間伐を実施する森林の現況						間伐の内容			対図番号（団地番号、林小班番号等）	交付金希望	備考
			市町村	林班	小班	面積（ha）	樹種	林齢	齢級	立木材積（m3）	摘要	間伐の方法	間伐立木材積(m3)	間伐率（材積率%）			
14210	秩父広域森林組合	10	秩父市	荒川59	66	0.93	すぎ	75	15	502		定性	100.4	20%			
14211	秩父広域森林組合	10	秩父市	荒川59	67イ	0.08	すぎ	58	12	37		定性	7.4	30%			
14212	秩父広域森林組合	10	秩父市	荒川59	67ウ	0.03	すぎ	55	11	13		定性	3.9	30%			
14213	秩父広域森林組合	10	秩父市	荒川60	1ア	0.13	すぎ	56	12	59		定性	17.7	30%			
14214	秩父広域森林組合	10	秩父市	荒川60	1イ	0.10	すぎ	56	12	45		定性	13.5	30%			
14215	秩父広域森林組合	10	秩父市	荒川60	2ア	0.08	すぎ	54	11	36		定性	10.8	30%			
14216	秩父広域森林組合	10	秩父市	荒川60	2イ	0.08	すぎ	54	11	36		定性	10.8	30%			
14217	秩父広域森林組合	10	秩父市	荒川60	2ウ	0.15	すぎ	54	11	67		定性	20.1	30%			
14218	秩父広域森林組合	10	秩父市	荒川60	3	0.28	すぎ	41	9	98		定性	29.4	30%			
14219	秩父広域森林組合	10	秩父市	荒川60	3	0.27	ひのき	41	9	77		定性	15.4	30%			
14220	秩父広域森林組合	10	秩父市	荒川60	5	0.33	ひのき	42	9	97		定性	19.4	30%			
14221	秩父広域森林組合	10	秩父市	荒川60	6	0.31	すぎ	51	11	132		定性	26.4	30%			
14222	秩父広域森林組合	10	秩父市	荒川60	8ア	0.20	すぎ	49	10	82		定性	16.4	30%			
14223	秩父広域森林組合	10	秩父市	荒川60	8イ	0.19	すぎ	78	16	103		定性	30.9	20%			
14224	秩父広域森林組合	10	秩父市	荒川60	9	0.07	すぎ	52	11	30		定性	6.0	30%			
14225	秩父広域森林組合	10	秩父市	荒川60	10ア	0.18	すぎ	52	11	78		定性	15.6	30%			
14226	秩父広域森林組合	10	秩父市	荒川60	15ア	0.10	すぎ	59	12	47		定性	9.4	30%			
14227	秩父広域森林組合	10	秩父市	荒川60	15イ	0.08	すぎ	59	12	37		定性	7.4	30%			
14228	秩父広域森林組合	10	秩父市	荒川60	16	0.20	ひのき	52	11	71		定性	21.3	30%			
14229	秩父広域森林組合	10	秩父市	荒川60	17ア	0.51	ひのき	52	11	182		定性	36.4	30%			
14230	秩父広域森林組合	10	秩父市	荒川60	17イ	0.09	すぎ	58	12	42		定性	8.4	30%			
14231	秩父広域森林組合	10	秩父市	荒川60	17ウ	0.02	ひのき	58	12	8		定性	2.4	30%			
14232	秩父広域森林組合	10	秩父市	荒川60	18	0.30	すぎ	62	13	145		定性	43.5	20%			
14233	秩父広域森林組合	10	秩父市	荒川60	19	0.31	すぎ	80	16	167		定性	50.1	20%			
14234	秩父広域森林組合	10	秩父市	荒川60	21ア	0.27	すぎ	70	14	140		定性	42.0	20%			
14235	秩父広域森林組合	10	秩父市	荒川60	21イ	0.06	ひのき	28	6	11		定性	2.2	30%			
14236	秩父広域森林組合	10	秩父市	荒川60	23ア	0.06	すぎ	68	14	31		定性	6.2	20%			
14237	秩父広域森林組合	10	秩父市	荒川60	23イ	0.27	すぎ	51	11	115		定性	23.0	30%			
14238	秩父広域森林組合	10	秩父市	荒川60	24ア	0.17	すぎ	50	10	71		定性	14.2	30%			
14239	秩父広域森林組合	10	秩父市	荒川60	24イ	0.08	すぎ	51	11	34		定性	10.2	30%			
14240	秩父広域森林組合	10	秩父市	荒川60	25ア	0.17	すぎ	57	12	78		定性	23.4	30%			
14241	秩父広域森林組合	10	秩父市	荒川60	25イ	0.25	すぎ	63	13	122		定性	36.6	20%			
14242	秩父広域森林組合	10	秩父市	荒川60	25ウ	0.32	すぎ	66	14	160		定性	48.0	20%			
14243	秩父広域森林組合	10	秩父市	荒川60	25エ	0.20	すぎ	51	11	85		定性	17.0	30%			
14244	秩父広域森林組合	10	秩父市	荒川60	26ア	0.08	すぎ	64	13	39		定性	7.8	20%			
14245	秩父広域森林組合	10	秩父市	荒川60	27ア	0.07	すぎ	64	13	34		定性	10.2	20%			
14246	秩父広域森林組合	10	秩父市	荒川60	28ア	0.03	すぎ	64	13	15		定性	3.0	20%			
14247	秩父広域森林組合	10	秩父市	荒川60	29ア	0.04	すぎ	55	11	18		定性	3.6	30%			
14248	秩父広域森林組合	10	秩父市	荒川60	29エ	0.05	すぎ	49	10	21		定性	4.2	30%			
14249	秩父広域森林組合	10	秩父市	荒川60	29オ	0.05	すぎ	48	10	20		定性	4.0	30%			
14250	秩父広域森林組合	10	秩父市	荒川60	29カ	0.05	ひのき	48	10	17		定性	3.4	30%			
14251	秩父広域森林組合	10	秩父市	荒川60	29キ	0.10	すぎ	48	10	40		定性	8.0	30%			
14252	秩父広域森林組合	10	秩父市	荒川60	29ク	0.13	すぎ	48	10	52		定性	10.4	30%			
14253	秩父広域森林組合	10	秩父市	荒川60	31	0.18	すぎ	55	11	81		定性	24.3	30%			

番号	事業実施主体	事業実施年度（令和）	所在場所			間伐を実施する森林の現況						間伐の内容			対図番号（団地番号、林小班番号等）	交付金希望	備考
			市町村	林班	小班	面積（ha）	樹種	林齢	齢級	立木材積（m3）	摘要	間伐の方法	間伐立木材積(m3)	間伐率（材積率%）			
14254	秩父広域森林組合	10	秩父市	荒川60	31	0.17	ひのき	55	11	63		定性	12.6	30%			
14255	秩父広域森林組合	10	秩父市	荒川60	32ア	0.35	すぎ	55	11	157		定性	47.1	30%			
14256	秩父広域森林組合	10	秩父市	荒川60	32イ	0.02	すぎ	50	10	8		定性	2.4	30%			
14257	秩父広域森林組合	10	秩父市	荒川60	32エ	0.06	ひのき	63	13	24		定性	4.8	20%			
14258	秩父広域森林組合	10	秩父市	荒川60	32オ	0.09	すぎ	63	13	44		定性	8.8	20%			
14259	秩父広域森林組合	10	秩父市	荒川60	32カ	0.05	ひのき	27	6	8		定性	1.6	30%			
14260	秩父広域森林組合	10	秩父市	荒川60	33ア	0.03	すぎ	57	12	14		定性	2.8	30%			
14261	秩父広域森林組合	10	秩父市	荒川60	33イ	0.20	すぎ	54	11	89		定性	17.8	30%			
14262	秩父広域森林組合	10	秩父市	荒川60	33ウ	0.20	ひのき	54	11	73		定性	14.6	30%			
14263	秩父広域森林組合	10	秩父市	荒川60	34	0.42	すぎ	54	11	186		定性	55.8	30%			
14264	秩父広域森林組合	10	秩父市	荒川60	35ア	0.69	すぎ	54	11	306		定性	91.8	30%			
14265	秩父広域森林組合	10	秩父市	荒川60	35イ	0.37	すぎ	64	13	182		定性	54.6	20%			
14266	秩父広域森林組合	10	秩父市	荒川60	36ア	0.40	すぎ	63	13	195		定性	39.0	20%			
14267	秩父広域森林組合	10	秩父市	荒川60	36イ	0.32	すぎ	54	11	142		定性	42.6	30%			
14268	秩父広域森林組合	10	秩父市	荒川60	37ア	0.14	ひのき	55	11	52		定性	10.4	30%			
14269	秩父広域森林組合	10	秩父市	荒川60	37イ	1.28	すぎ	55	11	575		定性	172.5	30%			
14270	秩父広域森林組合	10	秩父市	荒川60	37ウ	0.45	すぎ	61	13	215		定性	64.5	20%			
14271	秩父広域森林組合	10	秩父市	荒川60	37エ	0.81	すぎ	54	11	360		定性	72.0	30%			
14272	秩父広域森林組合	10	秩父市	荒川60	38	0.34	すぎ	72	15	179		定性	53.7	20%			
14273	秩父広域森林組合	10	秩父市	荒川60	39ア	0.06	すぎ	60	12	28		定性	8.4	30%			
14274	秩父広域森林組合	10	秩父市	荒川60	39イ	0.03	すぎ	51	11	13		定性	2.6	30%			
14275	秩父広域森林組合	10	秩父市	荒川60	39ウ	0.01	すぎ	49	10	4		定性	0.8	30%			
14276	秩父広域森林組合	10	秩父市	荒川60	40ア	0.15	すぎ	49	10	62		定性	18.6	30%			
14277	秩父広域森林組合	10	秩父市	荒川60	40イ	0.20	すぎ	62	13	96		定性	19.2	20%			
14278	秩父広域森林組合	10	秩父市	荒川60	41	0.14	すぎ	49	10	57		定性	11.4	30%			
14279	秩父広域森林組合	10	秩父市	荒川60	42	0.17	すぎ	67	14	86		定性	25.8	20%			
14280	秩父広域森林組合	10	秩父市	荒川60	43	0.09	すぎ	67	14	45		定性	9.0	20%			
14281	秩父広域森林組合	10	秩父市	荒川60	44ア	0.07	すぎ	57	12	32		定性	6.4	30%			
14282	秩父広域森林組合	10	秩父市	荒川60	45イ	0.15	すぎ	72	15	79		定性	23.7	20%			
14283	秩父広域森林組合	10	秩父市	荒川60	46イ	0.02	すぎ	69	14	10		定性	3.0	20%			
14284	秩父広域森林組合	10	秩父市	荒川60	47ア	0.05	すぎ	63	13	24		定性	7.2	20%			
14285	秩父広域森林組合	10	秩父市	荒川60	47イ	0.18	すぎ	71	15	94		定性	18.8	20%			
14286	秩父広域森林組合	10	秩父市	荒川60	48	0.22	すぎ	68	14	112		定性	33.6	20%			
14287	秩父広域森林組合	10	秩父市	荒川60	49ア	0.11	すぎ	71	15	58		定性	11.6	20%			
14288	秩父広域森林組合	10	秩父市	荒川60	49イ	0.04	すぎ	88	18	22		定性	6.6	20%			
14289	秩父広域森林組合	10	秩父市	荒川60	51ア	0.20	すぎ	70	14	104		定性	31.2	20%			
14290	秩父広域森林組合	10	秩父市	荒川60	51イ	0.20	すぎ	62	13	96		定性	28.8	20%			
14291	秩父広域森林組合	10	秩父市	荒川60	51ウ	0.10	すぎ	50	10	42		定性	12.6	30%			
14292	秩父広域森林組合	10	秩父市	荒川60	52ア	0.40	すぎ	69	14	206		定性	61.8	20%			
14293	秩父広域森林組合	10	秩父市	荒川60	52イ	0.40	すぎ	64	13	196		定性	58.8	20%			
14294	秩父広域森林組合	10	秩父市	荒川60	53	0.26	すぎ	63	13	127		定性	38.1	20%			
14295	秩父広域森林組合	10	秩父市	荒川60	54ア	0.18	すぎ	56	12	82		定性	16.4	30%			
14296	秩父広域森林組合	10	秩父市	荒川60	54イ	0.08	ひのき	56	12	30		定性	6.0	30%			
14297	秩父広域森林組合	10	秩父市	荒川60	55ア	0.25	すぎ	46	10	97		定性	19.4	30%			

番号	事業実施主体	事業実施年度（令和）	所在場所			間伐を実施する森林の現況						間伐の内容			対図番号（団地番号、林小班番号等）	交付金希望	備考
			市町村	林班	小班	面積（ha）	樹種	林齢	齢級	立木材積（m3）	摘要	間伐の方法	間伐立木材積(m3)	間伐率（材積率%）			
14298	秩父広域森林組合	10	秩父市	荒川60	55イ	0.10	すぎ	46	10	39		定性	11.7	30%			
14299	秩父広域森林組合	10	秩父市	荒川60	57ウ	0.44	すぎ	64	13	216		定性	64.8	20%			
14300	秩父広域森林組合	10	秩父市	荒川60	58ア	0.15	すぎ	63	13	73		定性	21.9	20%			
14301	秩父広域森林組合	10	秩父市	荒川60	58イ	0.11	すぎ	85	17	59		定性	17.7	20%			
14302	秩父広域森林組合	10	秩父市	荒川60	59ア	0.03	すぎ	77	16	16		定性	3.2	20%			
14303	秩父広域森林組合	10	秩父市	荒川60	59イ	0.02	ひのき	77	16	9		定性	1.8	20%			
14304	秩父広域森林組合	10	秩父市	荒川60	59ウ	0.06	すぎ	77	16	32		定性	9.6	20%			
14305	秩父広域森林組合	10	秩父市	荒川60	59エ	0.02	ひのき	77	16	9		定性	2.7	20%			
14306	秩父広域森林組合	10	秩父市	荒川60	60ア	0.19	ひのき	47	10	63		定性	18.9	30%			
14307	秩父広域森林組合	10	秩父市	荒川60	60ウ	0.06	すぎ	58	12	28		定性	8.4	30%			
14308	秩父広域森林組合	10	秩父市	荒川60	61	0.80	すぎ	97	20	432		定性	86.4	20%			
14309	秩父広域森林組合	10	秩父市	荒川60	62	0.16	ひのき	97	20	72		定性	21.6	20%			
14310	秩父広域森林組合	10	秩父市	荒川60	63ア	0.25	すぎ	49	10	103		定性	30.9	30%			
14311	秩父広域森林組合	10	秩父市	荒川60	63エ	0.35	すぎ	65	13	174		定性	52.2	20%			
14312	秩父広域森林組合	10	秩父市	荒川60	63カ	0.07	すぎ	49	10	29		定性	8.7	30%			
14313	秩父広域森林組合	10	秩父市	荒川60	64ア	0.22	すぎ	49	10	90		定性	27.0	30%			
14314	秩父広域森林組合	10	秩父市	荒川60	64イ	0.09	すぎ	49	10	37		定性	7.4	30%			
14315	秩父広域森林組合	10	秩父市	荒川60	64ウ	0.09	すぎ	49	10	37		定性	7.4	30%			
14316	秩父広域森林組合	10	秩父市	荒川60	65ア	0.03	すぎ	63	13	15		定性	3.0	20%			
14317	秩父広域森林組合	10	秩父市	荒川60	65イ	0.02	ひのき	63	13	8		定性	1.6	20%			
14318	秩父広域森林組合	10	秩父市	荒川60	66	0.56	すぎ	64	13	275		定性	82.5	20%			
14319	秩父広域森林組合	10	秩父市	荒川60	67	0.05	すぎ	49	10	21		定性	6.3	30%			
14320	秩父広域森林組合	10	秩父市	荒川60	68ア	0.33	すぎ	56	12	149		定性	44.7	30%			
14321	秩父広域森林組合	10	秩父市	荒川60	68ウ	0.09	すぎ	61	13	43		定性	12.9	20%			
14322	秩父広域森林組合	10	秩父市	荒川60	69ア	0.22	ひのき	57	12	84		定性	25.2	30%			
14323	秩父広域森林組合	10	秩父市	荒川60	69イ	0.14	すぎ	57	12	64		定性	12.8	30%			
14324	秩父広域森林組合	10	秩父市	荒川60	70	0.24	すぎ	70	14	125		定性	37.5	20%			
14325	秩父広域森林組合	10	秩父市	荒川60	71	0.36	すぎ	49	10	148		定性	29.6	30%			
14326	秩父広域森林組合	10	秩父市	荒川60	72ア	0.60	すぎ	57	12	275		定性	55.0	30%			
14327	秩父広域森林組合	10	秩父市	荒川60	72イ	0.10	すぎ	49	10	41		定性	12.3	30%			
14328	秩父広域森林組合	10	秩父市	荒川60	72ウ	0.35	すぎ	49	10	144		定性	43.2	30%			
14329	秩父広域森林組合	10	秩父市	荒川60	72エ	0.26	すぎ	64	13	128		定性	38.4	20%			
14330	秩父広域森林組合	10	秩父市	荒川60	74	0.10	すぎ	70	14	52		定性	15.6	20%			
14331	秩父広域森林組合	10	秩父市	荒川60	75ア	0.03	すぎ	49	10	12		定性	3.6	30%			
14332	秩父広域森林組合	10	秩父市	荒川60	77ア	0.05	ひのき	44	9	15		定性	3.0	30%			
14333	秩父広域森林組合	10	秩父市	荒川60	78エ	0.16	すぎ	45	9	61		定性	18.3	30%			
14334	秩父広域森林組合	11	秩父市	荒川61	1ウ	0.03	すぎ	10	2	1		定性	0.2	30%			
14335	秩父広域森林組合	11	秩父市	荒川61	1エ	0.07	すぎ	10	2	3		定性	0.9	30%			
14336	秩父広域森林組合	11	秩父市	荒川61	1エ	0.01	ひのき	29	6	2		定性	0.6	30%			
14337	秩父広域森林組合	11	秩父市	荒川61	1オ	0.10	すぎ	63	13	49		定性	14.7	20%			
14338	秩父広域森林組合	11	秩父市	荒川61	1カ	0.07	すぎ	56	12	32		定性	9.6	30%			
14339	秩父広域森林組合	11	秩父市	荒川61	1キ	0.13	すぎ	54	11	58		定性	17.4	30%			
14340	秩父広域森林組合	11	秩父市	荒川61	1ク	0.09	すぎ	54	11	40		定性	12.0	30%			
14341	秩父広域森林組合	11	秩父市	荒川61	1ケ	0.05	すぎ	54	11	22		定性	6.6	30%			

番号	事業実施主体	事業実施年度（令和）	所在場所			間伐を実施する森林の現況						間伐の内容			対図番号（団地番号、林小班番号等）	交付金希望	備考
			市町村	林班	小班	面積（ha）	樹種	林齢	齢級	立木材積（m3）	摘要	間伐の方法	間伐立木材積(m3)	間伐率（材積率%）			
14342	秩父広域森林組合	11	秩父市	荒川61	1コ	0.02	すぎ	54	11	9		定性	2.7	30%			
14343	秩父広域森林組合	11	秩父市	荒川61	1サ	0.03	すぎ	54	11	13		定性	3.9	30%			
14344	秩父広域森林組合	11	秩父市	荒川61	1シ	0.03	すぎ	66	14	15		定性	4.5	20%			
14345	秩父広域森林組合	11	秩父市	荒川61	4ア	0.05	すぎ	66	14	25		定性	7.5	20%			
14346	秩父広域森林組合	11	秩父市	荒川61	5イ	0.24	すぎ	51	11	102		定性	30.6	30%			
14347	秩父広域森林組合	11	秩父市	荒川61	6	0.20	すぎ	49	10	82		定性	16.4	30%			
14348	秩父広域森林組合	11	秩父市	荒川61	7ア	0.15	すぎ	65	13	74		定性	14.8	20%			
14349	秩父広域森林組合	11	秩父市	荒川61	7ウ	0.20	すぎ	54	11	89		定性	26.7	30%			
14350	秩父広域森林組合	11	秩父市	荒川61	8ア	0.10	すぎ	57	12	46		定性	13.8	30%			
14351	秩父広域森林組合	11	秩父市	荒川61	8イ	0.04	ひのき	57	12	15		定性	4.5	30%			
14352	秩父広域森林組合	11	秩父市	荒川61	8ウ	0.10	すぎ	67	14	51		定性	15.3	20%			
14353	秩父広域森林組合	11	秩父市	荒川61	8エ	0.14	ひのき	45	9	44		定性	13.2	30%			
14354	秩父広域森林組合	11	秩父市	荒川61	8オ	0.04	すぎ	45	9	15		定性	4.5	30%			
14355	秩父広域森林組合	11	秩父市	荒川61	9ア	0.13	すぎ	58	12	60		定性	18.0	30%			
14356	秩父広域森林組合	11	秩父市	荒川61	9イ	0.12	ひのき	58	12	46		定性	13.8	30%			
14357	秩父広域森林組合	11	秩父市	荒川61	10ア	0.15	すぎ	67	14	76		定性	22.8	20%			
14358	秩父広域森林組合	11	秩父市	荒川61	11ア	0.23	すぎ	56	12	104		定性	31.2	30%			
14359	秩父広域森林組合	11	秩父市	荒川61	11イ	0.24	すぎ	67	14	121		定性	36.3	20%			
14360	秩父広域森林組合	11	秩父市	荒川61	12ア	0.08	すぎ	67	14	40		定性	12.0	20%			
14361	秩父広域森林組合	11	秩父市	荒川61	14ウ	0.05	すぎ	55	11	22		定性	6.6	30%			
14362	秩父広域森林組合	11	秩父市	荒川61	14エ	0.04	すぎ	45	9	15		定性	4.5	30%			
14363	秩父広域森林組合	11	秩父市	荒川61	14オ	0.01	ひのき	45	9	3		定性	0.6	30%			
14364	秩父広域森林組合	11	秩父市	荒川61	15ア	0.10	すぎ	80	16	54		定性	16.2	20%			
14365	秩父広域森林組合	11	秩父市	荒川61	15イ	0.21	すぎ	56	12	95		定性	28.5	30%			
14366	秩父広域森林組合	11	秩父市	荒川61	15ウ	0.20	ひのき	56	12	75		定性	15.0	30%			
14367	秩父広域森林組合	11	秩父市	荒川61	16イ	0.03	すぎ	61	13	14		定性	2.8	20%			
14368	秩父広域森林組合	11	秩父市	荒川61	16ウ	0.05	すぎ	63	13	24		定性	7.2	20%			
14369	秩父広域森林組合	11	秩父市	荒川61	16エ	0.10	すぎ	55	11	45		定性	13.5	30%			
14370	秩父広域森林組合	11	秩父市	荒川61	16オ	0.13	すぎ	63	13	63		定性	12.6	20%			
14371	秩父広域森林組合	11	秩父市	荒川61	16カ	0.27	すぎ	56	12	122		定性	36.6	30%			
14372	秩父広域森林組合	11	秩父市	荒川61	17イ	0.02	すぎ	57	12	9		定性	1.8	30%			
14373	秩父広域森林組合	11	秩父市	荒川61	17ウ	0.03	すぎ	41	9	11		定性	2.2	30%			
14374	秩父広域森林組合	11	秩父市	荒川61	17ウ	0.03	ひのき	41	9	9		定性	2.7	30%			
14375	秩父広域森林組合	11	秩父市	荒川61	22ア	0.33	すぎ	56	12	149		定性	44.7	30%			
14376	秩父広域森林組合	11	秩父市	荒川61	22イ	0.12	すぎ	49	10	49		定性	9.8	30%			
14377	秩父広域森林組合	11	秩父市	荒川61	23ア	0.20	すぎ	63	13	97		定性	29.1	20%			
14378	秩父広域森林組合	11	秩父市	荒川61	23イ	0.51	すぎ	56	12	231		定性	46.2	30%			
14379	秩父広域森林組合	11	秩父市	荒川61	24ア	0.35	すぎ	69	14	180		定性	54.0	20%			
14380	秩父広域森林組合	11	秩父市	荒川61	24イ	0.20	すぎ	56	12	91		定性	27.3	30%			
14381	秩父広域森林組合	11	秩父市	荒川61	25ア	0.24	すぎ	58	12	111		定性	22.2	30%			
14382	秩父広域森林組合	11	秩父市	荒川61	25イ	0.35	すぎ	58	12	162		定性	48.6	30%			
14383	秩父広域森林組合	11	秩父市	荒川61	25ウ	0.10	すぎ	50	10	42		定性	12.6	30%			
14384	秩父広域森林組合	11	秩父市	荒川61	25エ	0.13	すぎ	50	10	54		定性	16.2	30%			
14385	秩父広域森林組合	11	秩父市	荒川61	25オ	0.08	すぎ	50	10	33		定性	9.9	30%			

番号	事業実施主体	事業実施年度（令和）	所在場所			間伐を実施する森林の現況						間伐の内容			対図番号（団地番号、林小班番号等）	交付金希望	備考
			市町村	林班	小班	面積（ha）	樹種	林齢	齢級	立木材積（m3）	摘要	間伐の方法	間伐立木材積(m3)	間伐率（材積率%）			
14386	秩父広域森林組合	11	秩父市	荒川61	25カ	0.15	すぎ	50	10	63		定性	18.9	30%			
14387	秩父広域森林組合	11	秩父市	荒川61	25キ	0.47	ひのき	49	10	161		定性	48.3	30%			
14388	秩父広域森林組合	11	秩父市	荒川61	26ア	0.86	すぎ	50	10	359		定性	107.7	30%			
14389	秩父広域森林組合	11	秩父市	荒川61	26イ	0.37	ひのき	50	10	129		定性	38.7	30%			
14390	秩父広域森林組合	11	秩父市	荒川61	28ア	0.07	すぎ	45	9	27		定性	8.1	30%			
14391	秩父広域森林組合	11	秩父市	荒川61	28ウ	0.15	すぎ	70	14	78		定性	15.6	20%			
14392	秩父広域森林組合	11	秩父市	荒川61	28エ	0.12	すぎ	70	14	62		定性	18.6	20%			
14393	秩父広域森林組合	11	秩父市	荒川61	30ア	0.62	ひのき	58	12	239		定性	71.7	30%			
14394	秩父広域森林組合	11	秩父市	荒川61	30イ	0.00	すぎ	58	12	0		定性	0.0	30%			
14395	秩父広域森林組合	11	秩父市	荒川61	31	0.14	すぎ	69	14	72		定性	14.4	20%			
14396	秩父広域森林組合	11	秩父市	荒川61	32ア	0.02	すぎ	88	18	11		定性	2.2	20%			
14397	秩父広域森林組合	11	秩父市	荒川61	32イ	0.09	すぎ	62	13	43		定性	12.9	20%			
14398	秩父広域森林組合	11	秩父市	荒川61	32ウ	0.28	すぎ	58	12	130		定性	39.0	30%			
14399	秩父広域森林組合	11	秩父市	荒川61	32エ	0.28	ひのき	58	12	108		定性	32.4	30%			
14400	秩父広域森林組合	11	秩父市	荒川61	32カ	0.07	すぎ	46	10	27		定性	8.1	30%			
14401	秩父広域森林組合	11	秩父市	荒川61	33	0.07	すぎ	80	16	38		定性	11.4	20%			
14402	秩父広域森林組合	11	秩父市	荒川61	34ア	0.08	すぎ	58	12	37		定性	11.1	30%			
14403	秩父広域森林組合	11	秩父市	荒川61	34イ	0.14	すぎ	58	12	65		定性	19.5	30%			
14404	秩父広域森林組合	11	秩父市	荒川61	35	0.33	すぎ	85	17	178		定性	53.4	20%			
14405	秩父広域森林組合	11	秩父市	荒川61	36	0.33	すぎ	63	13	161		定性	48.3	20%			
14406	秩父広域森林組合	11	秩父市	荒川61	37ア	0.12	すぎ	63	13	58		定性	11.6	20%			
14407	秩父広域森林組合	11	秩父市	荒川61	37イ	0.02	すぎ	69	14	10		定性	3.0	20%			
14408	秩父広域森林組合	11	秩父市	荒川61	38ア	1.05	すぎ	59	12	491		定性	98.2	30%			
14409	秩父広域森林組合	11	秩父市	荒川61	38イ	0.33	すぎ	68	14	168		定性	50.4	20%			
14410	秩父広域森林組合	11	秩父市	荒川61	39ア	0.04	すぎ	49	10	16		定性	4.8	30%			
14411	秩父広域森林組合	11	秩父市	荒川61	39イ	0.09	すぎ	52	11	39		定性	11.7	30%			
14412	秩父広域森林組合	11	秩父市	荒川61	40ア	0.17	ひのき	55	11	63		定性	18.9	30%			
14413	秩父広域森林組合	11	秩父市	荒川61	40イ	0.17	すぎ	55	11	76		定性	15.2	30%			
14414	秩父広域森林組合	11	秩父市	荒川61	40ウ	0.11	すぎ	52	11	48		定性	9.6	30%			
14415	秩父広域森林組合	11	秩父市	荒川61	40エ	0.11	すぎ	52	11	48		定性	9.6	30%			
14416	秩父広域森林組合	11	秩父市	荒川61	41ア	0.02	すぎ	51	11	9		定性	2.7	30%			
14417	秩父広域森林組合	11	秩父市	荒川61	41イ	0.04	すぎ	65	13	20		定性	4.0	20%			
14418	秩父広域森林組合	11	秩父市	荒川61	41ウ	0.04	すぎ	78	16	22		定性	4.4	20%			
14419	秩父広域森林組合	11	秩父市	荒川61	42ア	0.18	すぎ	65	13	89		定性	17.8	20%			
14420	秩父広域森林組合	11	秩父市	荒川61	43	0.11	すぎ	90	18	59		定性	17.7	20%			
14421	秩父広域森林組合	11	秩父市	荒川61	44	0.17	すぎ	65	13	84		定性	25.2	20%			
14422	秩父広域森林組合	11	秩父市	荒川61	45ウ	0.08	すぎ	68	14	41		定性	12.3	20%			
14423	秩父広域森林組合	11	秩父市	荒川61	47ア	0.10	すぎ	50	10	42		定性	8.4	30%			
14424	秩父広域森林組合	11	秩父市	荒川61	47イ	0.05	ひのき	50	10	17		定性	5.1	30%			
14425	秩父広域森林組合	11	秩父市	荒川61	47ウ	0.10	すぎ	56	12	45		定性	13.5	30%			
14426	秩父広域森林組合	11	秩父市	荒川61	48	0.10	すぎ	68	14	51		定性	15.3	20%			
14427	秩父広域森林組合	11	秩父市	荒川61	50	0.20	すぎ	64	13	98		定性	29.4	20%			
14428	秩父広域森林組合	11	秩父市	荒川61	53ア	0.33	すぎ	65	13	164		定性	49.2	20%			
14429	秩父広域森林組合	11	秩父市	荒川61	53ウ	0.07	すぎ	42	9	25		定性	5.0	30%			

番号	事業実施主体	事業実施年度（令和）	所在場所			間伐を実施する森林の現況						間伐の内容			対図番号（団地番号、林小班番号等）	交付金希望	備考
			市町村	林班	小班	面積（ha）	樹種	林齢	齢級	立木材積（m3）	摘要	間伐の方法	間伐立木材積(m3)	間伐率（材積率%）			
14430	秩父広域森林組合	11	秩父市	荒川61	63ア	0.25	すぎ	61	13	119		定性	23.8	20%			
14431	秩父広域森林組合	11	秩父市	荒川61	63イ	0.05	ひのき	45	9	16		定性	3.2	30%			
14432	秩父広域森林組合	11	秩父市	荒川61	63エ	0.30	すぎ	75	15	162		定性	48.6	20%			
14433	秩父広域森林組合	11	秩父市	荒川61	64	0.54	すぎ	54	11	240		定性	72.0	30%			
14434	秩父広域森林組合	11	秩父市	荒川61	65ア	0.45	すぎ	65	13	223		定性	66.9	20%			
14435	秩父広域森林組合	11	秩父市	荒川61	66ア	0.46	すぎ	65	13	228		定性	68.4	20%			
14436	秩父広域森林組合	11	秩父市	荒川61	67	0.36	すぎ	65	13	179		定性	35.8	20%			
14437	秩父広域森林組合	11	秩父市	荒川61	68ウ	0.50	すぎ	62	13	241		定性	72.3	20%			
14438	秩父広域森林組合	11	秩父市	荒川61	69	0.20	すぎ	100	20	108		定性	32.4	20%			
14439	秩父広域森林組合	11	秩父市	荒川61	71ア	0.09	すぎ	56	12	41		定性	12.3	30%			
14440	秩父広域森林組合	11	秩父市	荒川61	71イ	0.34	すぎ	71	15	178		定性	53.4	20%			
14441	秩父広域森林組合	11	秩父市	荒川61	73イ	0.05	すぎ	65	13	25		定性	7.5	20%			
14442	秩父広域森林組合	11	秩父市	荒川61	77	0.19	すぎ	70	14	99		定性	29.7	20%			
14443	秩父広域森林組合	11	秩父市	荒川61	80ウ	0.13	すぎ	65	13	64		定性	19.2	20%			
14444	秩父広域森林組合	11	秩父市	荒川61	82イ	0.14	すぎ	62	13	67		定性	20.1	20%			
14445	秩父広域森林組合	11	秩父市	荒川62	3イ	0.08	すぎ	68	14	41		定性	12.3	20%			
14446	秩父広域森林組合	11	秩父市	荒川62	4ア	0.09	すぎ	68	14	46		定性	9.2	20%			
14447	秩父広域森林組合	11	秩父市	荒川62	4イ	0.18	すぎ	68	14	92		定性	18.4	20%			
14448	秩父広域森林組合	11	秩父市	荒川62	4ウ	0.05	すぎ	68	14	26		定性	5.2	20%			
14449	秩父広域森林組合	11	秩父市	荒川62	5ウ	0.10	すぎ	62	13	48		定性	9.6	20%			
14450	秩父広域森林組合	11	秩父市	荒川62	5エ	0.03	すぎ	62	13	14		定性	4.2	20%			
14451	秩父広域森林組合	11	秩父市	荒川62	5オ	0.02	ひのき	70	14	9		定性	2.7	20%			
14452	秩父広域森林組合	11	秩父市	荒川62	6ア	0.12	すぎ	70	14	62		定性	18.6	20%			
14453	秩父広域森林組合	11	秩父市	荒川62	6イ	0.36	すぎ	90	18	194		定性	58.2	20%			
14454	秩父広域森林組合	11	秩父市	荒川62	7ア	0.30	すぎ	71	15	157		定性	47.1	20%			
14455	秩父広域森林組合	11	秩父市	荒川62	7イ	0.19	すぎ	71	15	99		定性	29.7	20%			
14456	秩父広域森林組合	11	秩父市	荒川62	8	0.14	すぎ	64	13	69		定性	20.7	20%			
14457	秩父広域森林組合	11	秩父市	荒川62	9	0.08	すぎ	64	13	39		定性	7.8	20%			
14458	秩父広域森林組合	11	秩父市	荒川62	10	0.21	すぎ	64	13	103		定性	20.6	20%			
14459	秩父広域森林組合	11	秩父市	荒川62	11イ	0.10	すぎ	63	13	49		定性	14.7	20%			
14460	秩父広域森林組合	11	秩父市	荒川62	11ウ	0.10	すぎ	68	14	51		定性	15.3	20%			
14461	秩父広域森林組合	11	秩父市	荒川62	11オ	0.09	すぎ	45	9	34		定性	10.2	30%			
14462	秩父広域森林組合	11	秩父市	荒川62	11カ	0.33	すぎ	63	13	161		定性	48.3	20%			
14463	秩父広域森林組合	11	秩父市	荒川62	18	0.07	すぎ	68	14	36		定性	10.8	20%			
14464	秩父広域森林組合	11	秩父市	荒川62	20	0.23	すぎ	82	17	124		定性	37.2	20%			
14465	秩父広域森林組合	11	秩父市	荒川62	21イ	0.19	すぎ	65	13	94		定性	28.2	20%			
14466	秩父広域森林組合	11	秩父市	荒川62	22	0.04	すぎ	82	17	22		定性	6.6	20%			
14467	秩父広域森林組合	11	秩父市	荒川62	23	0.11	すぎ	82	17	59		定性	17.7	20%			
14468	秩父広域森林組合	11	秩父市	荒川62	24	0.50	ひのき	68	14	214		定性	64.2	20%			
14469	秩父広域森林組合	11	秩父市	荒川62	27ア	0.40	すぎ	58	12	185		定性	55.5	30%			
14470	秩父広域森林組合	11	秩父市	荒川62	27イ	0.03	すぎ	58	12	14		定性	2.8	30%			
14471	秩父広域森林組合	11	秩父市	荒川62	29	0.10	すぎ	87	18	54		定性	16.2	20%			
14472	秩父広域森林組合	11	秩父市	荒川62	30	0.30	すぎ	88	18	162		定性	48.6	20%			
14473	秩父広域森林組合	11	秩父市	荒川62	31	0.20	すぎ	65	13	99		定性	29.7	20%			

番号	事業実施主体	事業実施年度（令和）	所在場所			間伐を実施する森林の現況						間伐の内容			対図番号（団地番号、林小班番号等）	交付金希望	備考
			市町村	林班	小班	面積（ha）	樹種	林齢	齢級	立木材積（m3）	摘要	間伐の方法	間伐立木材積(m3)	間伐率（材積率%）			
14474	秩父広域森林組合	11	秩父市	荒川62	32	0.20	すぎ	65	13	99		定性	29.7	20%			
14475	秩父広域森林組合	11	秩父市	荒川62	33ア	0.10	すぎ	65	13	50		定性	15.0	20%			
14476	秩父広域森林組合	11	秩父市	荒川62	33イ	0.15	すぎ	47	10	59		定性	17.7	30%			
14477	秩父広域森林組合	11	秩父市	荒川62	33ウ	0.66	すぎ	85	17	356		定性	106.8	20%			
14478	秩父広域森林組合	11	秩父市	荒川62	36ア	0.04	すぎ	82	17	22		定性	4.4	20%			
14479	秩父広域森林組合	11	秩父市	荒川62	36イ	0.08	すぎ	68	14	41		定性	8.2	20%			
14480	秩父広域森林組合	11	秩父市	荒川62	37	0.37	すぎ	68	14	189		定性	37.8	20%			
14481	秩父広域森林組合	11	秩父市	荒川62	39	0.06	すぎ	82	17	32		定性	9.6	20%			
14482	秩父広域森林組合	11	秩父市	荒川62	40ア	0.35	すぎ	68	14	179		定性	53.7	20%			
14483	秩父広域森林組合	11	秩父市	荒川62	40ウ	0.25	すぎ	65	13	124		定性	37.2	20%			
14484	秩父広域森林組合	11	秩父市	荒川62	40エ	0.25	すぎ	82	17	135		定性	27.0	20%			
14485	秩父広域森林組合	11	秩父市	荒川62	41	0.13	すぎ	82	17	70		定性	21.0	20%			
14486	秩父広域森林組合	11	秩父市	荒川62	42ア	0.12	すぎ	82	17	65		定性	19.5	20%			
14487	秩父広域森林組合	11	秩父市	荒川62	42イ	0.79	ひのき	68	14	338		定性	67.6	20%			
14488	秩父広域森林組合	11	秩父市	荒川62	44ア	0.10	すぎ	70	14	52		定性	10.4	20%			
14489	秩父広域森林組合	11	秩父市	荒川62	45ア	0.06	すぎ	72	15	32		定性	9.6	20%			
14490	秩父広域森林組合	11	秩父市	荒川62	45イ	0.09	すぎ	56	12	41		定性	8.2	30%			
14491	秩父広域森林組合	11	秩父市	荒川62	46	0.28	すぎ	70	14	145		定性	43.5	20%			
14492	秩父広域森林組合	11	秩父市	荒川62	47	0.32	すぎ	70	14	166		定性	49.8	20%			
14493	秩父広域森林組合	11	秩父市	荒川62	48	0.33	すぎ	70	14	171		定性	51.3	20%			
14494	秩父広域森林組合	11	秩父市	荒川62	52	0.08	ひのき	100	20	36		定性	10.8	20%			
14495	秩父広域森林組合	11	秩父市	荒川63	1イ	0.02	すぎ	59	12	9		定性	2.7	30%			
14496	秩父広域森林組合	11	秩父市	荒川63	2ア	0.01	すぎ	95	19	5		定性	1.5	20%			
14497	秩父広域森林組合	11	秩父市	荒川63	2イ	0.06	すぎ	45	9	23		定性	4.6	30%			
14498	秩父広域森林組合	11	秩父市	荒川63	3ア	0.09	すぎ	62	13	43		定性	12.9	20%			
14499	秩父広域森林組合	11	秩父市	荒川63	4イ	0.12	すぎ	57	12	55		定性	11.0	30%			
14500	秩父広域森林組合	11	秩父市	荒川63	4ウ	0.50	すぎ	54	11	222		定性	44.4	30%			
14501	秩父広域森林組合	11	秩父市	荒川63	4エ	0.20	すぎ	51	11	85		定性	17.0	30%			
14502	秩父広域森林組合	11	秩父市	荒川63	4オ	0.03	すぎ	42	9	11		定性	3.3	30%			
14503	秩父広域森林組合	11	秩父市	荒川63	4オ	0.02	ひのき	42	9	6		定性	1.8	30%			
14504	秩父広域森林組合	11	秩父市	荒川63	4キ	0.10	すぎ	98	20	54		定性	16.2	20%			
14505	秩父広域森林組合	11	秩父市	荒川63	6イ	0.06	すぎ	56	12	27		定性	5.4	30%			
14506	秩父広域森林組合	11	秩父市	荒川63	8イ	0.45	すぎ	58	12	208		定性	62.4	30%			
14507	秩父広域森林組合	11	秩父市	荒川63	8ウ	0.27	ひのき	58	12	104		定性	31.2	30%			
14508	秩父広域森林組合	11	秩父市	荒川63	8エ	0.06	すぎ	56	12	27		定性	8.1	30%			
14509	秩父広域森林組合	11	秩父市	荒川63	9ア	0.15	すぎ	54	11	67		定性	13.4	30%			
14510	秩父広域森林組合	11	秩父市	荒川63	9イ	0.30	すぎ	64	13	147		定性	29.4	20%			
14511	秩父広域森林組合	11	秩父市	荒川63	10	0.11	すぎ	68	14	56		定性	11.2	20%			
14512	秩父広域森林組合	11	秩父市	荒川63	11ア	0.83	すぎ	83	17	448		定性	89.6	20%			
14513	秩父広域森林組合	11	秩父市	荒川63	11イ	0.04	すぎ	56	12	18		定性	5.4	30%			
14514	秩父広域森林組合	11	秩父市	荒川63	12ア	0.30	すぎ	72	15	158		定性	47.4	20%			
14515	秩父広域森林組合	11	秩父市	荒川63	12イ	0.14	すぎ	72	15	74		定性	22.2	20%			
14516	秩父広域森林組合	11	秩父市	荒川63	12ウ	0.07	すぎ	72	15	37		定性	11.1	20%			
14517	秩父広域森林組合	11	秩父市	荒川63	13ア	0.17	すぎ	58	12	79		定性	23.7	30%			

番号	事業実施主体	事業実施年度（令和）	所在場所			間伐を実施する森林の現況						間伐の内容			対図番号（団地番号、林小班番号等）	交付金希望	備考
			市町村	林班	小班	面積（ha）	樹種	林齢	齢級	立木材積（m3）	摘要	間伐の方法	間伐立木材積(m3)	間伐率（材積率%）			
14518	秩父広域森林組合	11	秩父市	荒川63	13イ	0.63	すぎ	64	13	309		定性	92.7	20%			
14519	秩父広域森林組合	11	秩父市	荒川63	14	1.26	すぎ	56	12	571		定性	171.3	30%			
14520	秩父広域森林組合	11	秩父市	荒川63	15イ	0.03	すぎ	54	11	13		定性	3.9	30%			
14521	秩父広域森林組合	11	秩父市	荒川63	17イ	0.07	すぎ	69	14	36		定性	10.8	20%			
14522	秩父広域森林組合	11	秩父市	荒川63	17ウ	0.10	すぎ	52	11	43		定性	12.9	30%			
14523	秩父広域森林組合	11	秩父市	荒川63	18ア	0.02	すぎ	56	12	9		定性	2.7	30%			
14524	秩父広域森林組合	11	秩父市	荒川63	18イ	0.14	すぎ	51	11	60		定性	12.0	30%			
14525	秩父広域森林組合	11	秩父市	荒川63	20ア	0.08	すぎ	63	13	39		定性	11.7	20%			
14526	秩父広域森林組合	11	秩父市	荒川63	20イ	0.09	すぎ	51	11	38		定性	7.6	30%			
14527	秩父広域森林組合	11	秩父市	荒川63	21ア	0.01	すぎ	97	20	5		定性	1.0	20%			
14528	秩父広域森林組合	11	秩父市	荒川63	21イ	0.95	すぎ	97	20	513		定性	102.6	20%			
14529	秩父広域森林組合	11	秩父市	荒川63	21ウ	0.20	すぎ	51	11	85		定性	25.5	30%			
14530	秩父広域森林組合	11	秩父市	荒川63	22	0.22	すぎ	68	14	112		定性	22.4	20%			
14531	秩父広域森林組合	11	秩父市	荒川63	25	0.13	すぎ	65	13	64		定性	12.8	20%			
14532	秩父広域森林組合	11	秩父市	荒川63	26	0.32	すぎ	90	18	173		定性	51.9	20%			
14533	秩父広域森林組合	11	秩父市	荒川63	27ア	0.83	すぎ	57	12	380		定性	114.0	30%			
14534	秩父広域森林組合	11	秩父市	荒川63	28ア	0.90	すぎ	65	13	446		定性	133.8	20%			
14535	秩父広域森林組合	11	秩父市	荒川63	28イ	0.24	すぎ	65	13	119		定性	35.7	20%			
14536	秩父広域森林組合	11	秩父市	荒川63	29ア	0.02	ひのき	100	20	9		定性	1.8	20%			
14537	秩父広域森林組合	11	秩父市	荒川63	29イ	0.03	ひのき	100	20	14		定性	2.8	20%			
14538	秩父広域森林組合	11	秩父市	荒川63	29ウ	0.21	ひのき	100	20	95		定性	19.0	20%			
14539	秩父広域森林組合	11	秩父市	荒川63	29エ	0.20	すぎ	100	20	108		定性	21.6	20%			
14540	秩父広域森林組合	11	秩父市	荒川63	29オ	0.02	すぎ	100	20	11		定性	3.3	20%			
14541	秩父広域森林組合	11	秩父市	荒川63	29カ	0.08	すぎ	100	20	43		定性	8.6	20%			
14542	秩父広域森林組合	11	秩父市	荒川63	30ア	0.38	すぎ	64	13	187		定性	56.1	20%			
14543	秩父広域森林組合	11	秩父市	荒川63	32	0.02	すぎ	75	15	11		定性	3.3	20%			
14544	秩父広域森林組合	11	秩父市	荒川63	36	0.06	すぎ	97	20	32		定性	9.6	20%			
14545	秩父広域森林組合	11	秩父市	荒川63	37イ	0.14	すぎ	47	10	55		定性	11.0	30%			
14546	秩父広域森林組合	11	秩父市	荒川63	40ア	0.21	すぎ	100	20	113		定性	22.6	20%			
14547	秩父広域森林組合	11	秩父市	荒川63	43エ	0.03	ひのき	88	18	14		定性	4.2	20%			
14548	秩父広域森林組合	11	秩父市	荒川63	44ア	0.50	すぎ	58	12	232		定性	46.4	30%			
14549	秩父広域森林組合	11	秩父市	荒川63	44イ	0.04	すぎ	73	15	21		定性	6.3	20%			
14550	秩父広域森林組合	11	秩父市	荒川63	45ア	0.09	すぎ	69	14	46		定性	13.8	20%			
14551	秩父広域森林組合	11	秩父市	荒川63	46	0.30	すぎ	62	13	145		定性	29.0	20%			
14552	秩父広域森林組合	11	秩父市	荒川63	47	1.31	ひのき	35	7	310		定性	62.0	30%			
14553	秩父広域森林組合	11	秩父市	荒川63	49ア	0.35	すぎ	49	10	144		定性	28.8	30%			
14554	秩父広域森林組合	11	秩父市	荒川63	49イ	0.35	すぎ	80	16	189		定性	56.7	20%			
14555	秩父広域森林組合	11	秩父市	荒川63	53イ	0.44	すぎ	83	17	238		定性	47.6	20%			
14556	秩父広域森林組合	11	秩父市	荒川63	56ア	0.23	すぎ	64	13	113		定性	22.6	20%			
14557	秩父広域森林組合	11	秩父市	荒川63	56イ	0.27	すぎ	68	14	138		定性	41.4	20%			
14558	秩父広域森林組合	11	秩父市	荒川63	57	0.18	すぎ	58	12	83		定性	24.9	30%			
14559	秩父広域森林組合	11	秩父市	荒川63	58	0.15	すぎ	45	9	57		定性	17.1	30%			
14560	秩父広域森林組合	11	秩父市	荒川63	58	0.07	ひのき	45	9	22		定性	6.6	30%			
14561	秩父広域森林組合	11	秩父市	荒川63	60ア	0.33	すぎ	52	11	143		定性	42.9	30%			

番号	事業実施主体	事業実施年度（令和）	所在場所			間伐を実施する森林の現況						間伐の内容			対図番号（団地番号、林小班番号等）	交付金希望	備考
			市町村	林班	小班	面積（ha）	樹種	林齢	齢級	立木材積（m3）	摘要	間伐の方法	間伐立木材積(m3)	間伐率（材積率%）			
14562	秩父広域森林組合	11	秩父市	荒川63	60イ	0.10	すぎ	55	11	45		定性	13.5	30%			
14563	秩父広域森林組合	11	秩父市	荒川63	61ア	0.60	すぎ	53	11	263		定性	78.9	30%			
14564	秩父広域森林組合	11	秩父市	荒川63	61イ	0.02	ひのき	52	11	7		定性	2.1	30%			
14565	秩父広域森林組合	11	秩父市	荒川63	62	0.25	すぎ	83	17	135		定性	40.5	20%			
14566	秩父広域森林組合	11	秩父市	荒川63	63	0.22	すぎ	68	14	112		定性	22.4	20%			
14567	秩父広域森林組合	11	秩父市	荒川63	64ア	0.10	すぎ	62	13	48		定性	14.4	20%			
14568	秩父広域森林組合	11	秩父市	荒川63	64ウ	0.10	すぎ	64	13	49		定性	14.7	20%			
14569	秩父広域森林組合	11	秩父市	荒川63	65ア	0.72	すぎ	62	13	347		定性	104.1	20%			
14570	秩父広域森林組合	11	秩父市	荒川63	65イ	0.06	すぎ	45	9	23		定性	6.9	30%			
14571	秩父広域森林組合	11	秩父市	荒川64	1	0.06	すぎ	45	9	23		定性	6.9	30%			
14572	秩父広域森林組合	11	秩父市	荒川64	2ア	0.10	すぎ	62	13	48		定性	14.4	20%			
14573	秩父広域森林組合	11	秩父市	荒川64	4ア	0.20	すぎ	57	12	92		定性	18.4	30%			
14574	秩父広域森林組合	11	秩父市	荒川64	4イ	0.30	すぎ	57	12	137		定性	41.1	30%			
14575	秩父広域森林組合	11	秩父市	荒川64	7	0.37	すぎ	70	14	192		定性	57.6	20%			
14576	秩父広域森林組合	11	秩父市	荒川64	8	0.28	すぎ	65	13	139		定性	41.7	20%			
14577	秩父広域森林組合	11	秩父市	荒川64	9ア	0.21	すぎ	50	10	88		定性	26.4	30%			
14578	秩父広域森林組合	11	秩父市	荒川64	9イ	0.05	ひのき	33	7	11		定性	2.2	30%			
14579	秩父広域森林組合	11	秩父市	荒川64	10ア	0.17	すぎ	58	12	79		定性	23.7	30%			
14580	秩父広域森林組合	11	秩父市	荒川64	10イ	0.13	すぎ	69	14	67		定性	20.1	20%			
14581	秩父広域森林組合	11	秩父市	荒川64	10ウ	0.07	ひのき	35	7	17		定性	5.1	30%			
14582	秩父広域森林組合	11	秩父市	荒川64	11	0.06	すぎ	69	14	31		定性	9.3	20%			
14583	秩父広域森林組合	11	秩父市	荒川64	12イ	0.37	すぎ	75	15	200		定性	60.0	20%			
14584	秩父広域森林組合	11	秩父市	荒川64	13ア	0.40	すぎ	72	15	211		定性	63.3	20%			
14585	秩父広域森林組合	11	秩父市	荒川64	14イ	0.05	すぎ	55	11	22		定性	6.6	30%			
14586	秩父広域森林組合	11	秩父市	荒川64	14ウ	0.06	すぎ	55	11	27		定性	8.1	30%			
14587	秩父広域森林組合	11	秩父市	荒川64	16ウ	0.20	すぎ	55	11	90		定性	27.0	30%			
14588	秩父広域森林組合	11	秩父市	荒川64	16エ	0.26	すぎ	55	11	117		定性	35.1	30%			
14589	秩父広域森林組合	11	秩父市	荒川64	17	0.03	すぎ	55	11	13		定性	3.9	30%			
14590	秩父広域森林組合	11	秩父市	荒川64	18	0.01	すぎ	70	14	5		定性	1.5	20%			
14591	秩父広域森林組合	11	秩父市	荒川64	21	0.01	すぎ	55	11	4		定性	1.2	30%			
14592	秩父広域森林組合	11	秩父市	荒川64	22	0.02	すぎ	63	13	10		定性	2.0	20%			
14593	秩父広域森林組合	11	秩父市	荒川64	23	0.15	すぎ	63	13	73		定性	21.9	20%			
14594	秩父広域森林組合	11	秩父市	荒川64	24ア	0.13	すぎ	58	12	60		定性	12.0	30%			
14595	秩父広域森林組合	11	秩父市	荒川64	27ア	0.58	すぎ	57	12	266		定性	53.2	30%			
14596	秩父広域森林組合	11	秩父市	荒川64	28ア	0.02	すぎ	57	12	9		定性	1.8	30%			
14597	秩父広域森林組合	11	秩父市	荒川64	28イ	0.06	すぎ	57	12	27		定性	8.1	30%			
14598	秩父広域森林組合	11	秩父市	荒川64	29ア	0.04	すぎ	57	12	18		定性	5.4	30%			
14599	秩父広域森林組合	11	秩父市	荒川64	32イ	0.23	すぎ	64	13	113		定性	33.9	20%			
14600	秩父広域森林組合	11	秩父市	荒川64	32ウ	0.10	すぎ	67	14	51		定性	15.3	20%			
14601	秩父広域森林組合	11	秩父市	荒川64	34	0.07	すぎ	56	12	32		定性	9.6	30%			
14602	秩父広域森林組合	11	秩父市	荒川64	34	0.07	ひのき	56	12	26		定性	7.8	30%			
14603	秩父広域森林組合	11	秩父市	荒川64	36	0.43	すぎ	49	10	176		定性	52.8	30%			
14604	秩父広域森林組合	11	秩父市	荒川64	37ア	0.11	すぎ	80	16	59		定性	11.8	20%			
14605	秩父広域森林組合	11	秩父市	荒川64	38	0.27	すぎ	49	10	111		定性	33.3	30%			

番号	事業実施主体	事業実施年度（令和）	所在場所			間伐を実施する森林の現況						間伐の内容			対図番号（団地番号、林小班番号等）	交付金希望	備考
			市町村	林班	小班	面積（ha）	樹種	林齢	齢級	立木材積（m3）	摘要	間伐の方法	間伐立木材積(m3)	間伐率（材積率%）			
14606	秩父広域森林組合	11	秩父市	荒川64	39ア	0.06	ひのき	56	12	23		定性	6.9	30%			
14607	秩父広域森林組合	11	秩父市	荒川64	41イ	0.50	すぎ	52	11	216		定性	64.8	30%			
14608	秩父広域森林組合	11	秩父市	荒川64	42	0.28	すぎ	68	14	143		定性	42.9	20%			
14609	秩父広域森林組合	11	秩父市	荒川64	43ア	0.21	すぎ	75	15	113		定性	33.9	20%			
14610	秩父広域森林組合	11	秩父市	荒川64	45	0.11	すぎ	64	13	54		定性	16.2	20%			
14611	秩父広域森林組合	11	秩父市	荒川64	54ウ	0.06	ひのき	38	8	16		定性	4.8	30%			
14612	秩父広域森林組合	11	秩父市	荒川64	55イ	0.46	ひのき	36	8	113		定性	33.9	30%			
14613	秩父広域森林組合	11	秩父市	荒川64	57ア	0.05	すぎ	56	12	23		定性	6.9	30%			
14614	秩父広域森林組合	11	秩父市	荒川64	57イ	0.20	すぎ	64	13	98		定性	19.6	20%			
14615	秩父広域森林組合	11	秩父市	荒川64	57ウ	0.63	すぎ	52	11	272		定性	81.6	30%			
14616	秩父広域森林組合	11	秩父市	荒川64	58	0.22	すぎ	71	15	115		定性	34.5	20%			
14617	秩父広域森林組合	11	秩父市	荒川64	59	0.07	すぎ	51	11	30		定性	9.0	30%			
14618	秩父広域森林組合	11	秩父市	荒川64	60	0.08	すぎ	65	13	40		定性	8.0	20%			
14619	秩父広域森林組合	11	秩父市	荒川64	61	0.15	すぎ	54	11	67		定性	13.4	30%			
14620	秩父広域森林組合	11	秩父市	荒川64	62ア	0.38	すぎ	53	11	167		定性	33.4	30%			
14621	秩父広域森林組合	11	秩父市	荒川64	62イ	0.26	すぎ	51	11	111		定性	33.3	30%			
14622	秩父広域森林組合	11	秩父市	荒川64	64ア	0.50	すぎ	64	13	246		定性	73.8	20%			
14623	秩父広域森林組合	11	秩父市	荒川64	64イ	0.09	すぎ	51	11	38		定性	11.4	30%			
14624	秩父広域森林組合	11	秩父市	荒川64	65ア	0.11	すぎ	60	12	52		定性	15.6	30%			
14625	秩父広域森林組合	11	秩父市	荒川64	65イ	0.13	すぎ	57	12	60		定性	18.0	30%			
14626	秩父広域森林組合	11	秩父市	荒川64	65ウ	0.18	すぎ	64	13	88		定性	17.6	20%			
14627	秩父広域森林組合	11	秩父市	荒川64	65エ	0.02	すぎ	64	13	10		定性	3.0	20%			
14628	秩父広域森林組合	11	秩父市	荒川64	66ア	0.13	すぎ	59	12	61		定性	18.3	30%			
14629	秩父広域森林組合	11	秩父市	荒川64	70	0.43	すぎ	70	14	223		定性	66.9	20%			
14630	秩父広域森林組合	11	秩父市	荒川64	71ア	0.01	すぎ	68	14	5		定性	1.5	20%			
14631	秩父広域森林組合	11	秩父市	荒川64	71エ	0.01	すぎ	68	14	5		定性	1.5	20%			
14632	秩父広域森林組合	11	秩父市	荒川64	72ア	0.12	すぎ	68	14	61		定性	18.3	20%			
14633	秩父広域森林組合	11	秩父市	荒川64	72イ	0.07	すぎ	55	11	31		定性	9.3	30%			
14634	秩父広域森林組合	11	秩父市	荒川64	72ウ	0.31	すぎ	52	11	134		定性	40.2	30%			
14635	秩父広域森林組合	11	秩父市	荒川64	73	0.04	すぎ	68	14	20		定性	6.0	20%			
14636	秩父広域森林組合	11	秩父市	荒川64	79	0.65	すぎ	71	15	340		定性	102.0	20%			
14637	秩父広域森林組合	11	秩父市	荒川64	81ア	0.78	すぎ	71	15	408		定性	122.4	20%			
14638	秩父広域森林組合	11	秩父市	荒川64	81イ	0.09	すぎ	71	15	47		定性	14.1	20%			
14639	秩父広域森林組合	11	秩父市	荒川64	82	0.54	すぎ	71	15	282		定性	84.6	20%			
14640	秩父広域森林組合	11	秩父市	荒川64	84ア	0.36	すぎ	48	10	145		定性	43.5	30%			
14641	秩父広域森林組合	11	秩父市	荒川64	84イ	0.43	ひのき	49	10	147		定性	44.1	30%			
14642	秩父広域森林組合	11	秩父市	荒川64	84ウ	0.16	ひのき	49	10	55		定性	16.5	30%			
14643	秩父広域森林組合	11	秩父市	荒川64	85ア	0.35	ひのき	49	10	120		定性	36.0	30%			
14644	秩父広域森林組合	11	秩父市	荒川64	85イ	0.35	ひのき	49	10	120		定性	36.0	30%			
14645	秩父広域森林組合	11	秩父市	荒川64	85ウ	0.01	ひのき	49	10	3		定性	0.9	30%			
14646	秩父広域森林組合	11	秩父市	荒川64	85エ	0.02	ひのき	49	10	7		定性	2.1	30%			
14647	秩父広域森林組合	11	秩父市	荒川64	87ウ	0.10	すぎ	62	13	48		定性	14.4	20%			
14648	秩父広域森林組合	11	秩父市	荒川65	1イ	0.56	すぎ	65	13	278		定性	83.4	20%			
14649	秩父広域森林組合	11	秩父市	荒川65	1ウ	0.05	ひのき	59	12	20		定性	6.0	30%			

番号	事業実施主体	事業実施年度（令和）	所在場所			間伐を実施する森林の現況						間伐の内容			対図番号（団地番号、林小班番号等）	交付金希望	備考
			市町村	林班	小班	面積（ha）	樹種	林齢	齢級	立木材積（m3）	摘要	間伐の方法	間伐立木材積(m3)	間伐率（材積率%）			
14650	秩父広域森林組合	11	秩父市	荒川65	1エ	0.03	すぎ	75	15	16		定性	4.8	20%			
14651	秩父広域森林組合	11	秩父市	荒川65	2	0.10	ひのき	34	7	23		定性	6.9	30%			
14652	秩父広域森林組合	11	秩父市	荒川65	3	0.16	ひのき	58	12	62		定性	18.6	30%			
14653	秩父広域森林組合	11	秩父市	荒川65	7ア	0.09	ひのき	64	13	37		定性	11.1	20%			
14654	秩父広域森林組合	11	秩父市	荒川65	7イ	0.22	すぎ	64	13	108		定性	32.4	20%			
14655	秩父広域森林組合	11	秩父市	荒川65	8ア	0.62	すぎ	64	13	304		定性	91.2	20%			
14656	秩父広域森林組合	11	秩父市	荒川65	8イ	0.62	ひのき	64	13	255		定性	76.5	20%			
14657	秩父広域森林組合	11	秩父市	荒川65	9	1.10	ひのき	67	14	466		定性	139.8	20%			
14658	秩父広域森林組合	11	秩父市	荒川65	10	0.63	ひのき	67	14	267		定性	80.1	20%			
14659	秩父広域森林組合	11	秩父市	荒川65	11	0.48	ひのき	71	15	211		定性	63.3	20%			
14660	秩父広域森林組合	11	秩父市	荒川65	12	0.50	ひのき	100	20	227		定性	68.1	20%			
14661	秩父広域森林組合	11	秩父市	荒川65	13ア	0.20	すぎ	57	12	92		定性	27.6	30%			
14662	秩父広域森林組合	11	秩父市	荒川65	13ウ	0.03	すぎ	59	12	14		定性	4.2	30%			
14663	秩父広域森林組合	11	秩父市	荒川65	14	0.26	すぎ	70	14	135		定性	40.5	20%			
14664	秩父広域森林組合	11	秩父市	荒川65	15	0.12	ひのき	71	15	53		定性	15.9	20%			
14665	秩父広域森林組合	11	秩父市	荒川65	16	0.12	ひのき	71	15	53		定性	15.9	20%			
14666	秩父広域森林組合	11	秩父市	荒川65	17	0.52	ひのき	71	15	228		定性	68.4	20%			
14667	秩父広域森林組合	11	秩父市	荒川65	18	0.20	ひのき	68	14	86		定性	25.8	20%			
14668	秩父広域森林組合	11	秩父市	荒川65	19	0.41	すぎ	66	14	205		定性	61.5	20%			
14669	秩父広域森林組合	11	秩父市	荒川65	20	0.33	すぎ	82	17	178		定性	53.4	20%			
14670	秩父広域森林組合	11	秩父市	荒川65	21	0.40	すぎ	59	12	187		定性	56.1	30%			
14671	秩父広域森林組合	11	秩父市	荒川65	24イ	0.20	すぎ	62	13	96		定性	28.8	20%			
14672	秩父広域森林組合	11	秩父市	荒川65	24ウ	0.22	すぎ	58	12	102		定性	30.6	30%			
14673	秩父広域森林組合	11	秩父市	荒川65	27	0.06	すぎ	69	14	31		定性	9.3	20%			
14674	秩父広域森林組合	11	秩父市	荒川65	31ア	0.28	すぎ	56	12	127		定性	38.1	30%			
14675	秩父広域森林組合	11	秩父市	荒川65	31ウ	0.12	すぎ	56	12	54		定性	16.2	30%			
14676	秩父広域森林組合	11	秩父市	荒川65	33ア	0.30	すぎ	58	12	139		定性	41.7	30%			
14677	秩父広域森林組合	11	秩父市	荒川65	33イ	0.11	ひのき	38	8	29		定性	8.7	30%			
14678	秩父広域森林組合	11	秩父市	荒川65	33イ	0.03	すぎ	38	8	10		定性	3.0	30%			
14679	秩父広域森林組合	11	秩父市	荒川65	34	0.04	すぎ	39	8	13		定性	3.9	30%			
14680	秩父広域森林組合	11	秩父市	荒川65	35	0.38	すぎ	59	12	178		定性	53.4	30%			
14681	秩父広域森林組合	11	秩父市	荒川65	36	0.04	すぎ	59	12	19		定性	5.7	30%			
14682	秩父広域森林組合	11	秩父市	荒川65	43ア	0.69	すぎ	56	12	313		定性	93.9	30%			
14683	秩父広域森林組合	11	秩父市	荒川65	43イ	0.49	すぎ	61	13	234		定性	70.2	20%			
14684	秩父広域森林組合	11	秩父市	荒川65	43ウ	0.12	すぎ	68	14	61		定性	18.3	20%			
14685	秩父広域森林組合	11	秩父市	荒川65	44イ	0.67	すぎ	100	20	362		定性	108.6	20%			
14686	秩父広域森林組合	11	秩父市	荒川65	45	0.70	すぎ	64	13	344		定性	103.2	20%			
14687	秩父広域森林組合	11	秩父市	荒川65	46	0.86	すぎ	64	13	422		定性	126.6	20%			
14688	秩父広域森林組合	11	秩父市	荒川65	47イ	0.48	ひのき	41	9	137		定性	41.1	30%			
14689	秩父広域森林組合	11	秩父市	荒川65	47イ	0.20	すぎ	41	9	70		定性	21.0	30%			
14690	秩父広域森林組合	11	秩父市	荒川65	48	0.13	すぎ	68	14	66		定性	19.8	20%			
14691	秩父広域森林組合	11	秩父市	荒川65	49	0.20	すぎ	41	9	70		定性	21.0	30%			
14692	秩父広域森林組合	11	秩父市	荒川65	50	0.58	すぎ	70	14	301		定性	90.3	20%			
14693	秩父広域森林組合	11	秩父市	荒川65	59ア	0.16	すぎ	55	11	72		定性	21.6	30%			

番号	事業実施主体	事業実施年度（令和）	所在場所			間伐を実施する森林の現況						間伐の内容			対図番号（団地番号、林小班番号等）	交付金希望	備考
			市町村	林班	小班	面積（ha）	樹種	林齢	齢級	立木材積（m3）	摘要	間伐の方法	間伐立木材積(m3)	間伐率（材積率%）			
14694	秩父広域森林組合	11	秩父市	荒川66	1ア	0.09	すぎ	69	14	46		定性	13.8	20%			
14695	秩父広域森林組合	11	秩父市	荒川66	3	2.00	すぎ	71	15	1,046		定性	313.8	20%			
14696	秩父広域森林組合	11	秩父市	荒川66	4ア	0.08	すぎ	68	14	41		定性	12.3	20%			
14697	秩父広域森林組合	11	秩父市	荒川66	4イ	0.25	すぎ	85	17	135		定性	40.5	20%			
14698	秩父広域森林組合	11	秩父市	荒川66	6	0.12	すぎ	71	15	63		定性	18.9	20%			
14699	秩父広域森林組合	11	秩父市	荒川66	7ア	0.16	すぎ	56	12	72		定性	21.6	30%			
14700	秩父広域森林組合	11	秩父市	荒川66	7イ	0.15	ひのき	56	12	56		定性	16.8	30%			
14701	秩父広域森林組合	11	秩父市	荒川66	8ア	0.17	すぎ	71	15	89		定性	26.7	20%			
14702	秩父広域森林組合	11	秩父市	荒川66	8イ	0.10	ひのき	90	18	45		定性	13.5	20%			
14703	秩父広域森林組合	11	秩父市	荒川66	12ア	0.17	すぎ	68	14	87		定性	26.1	20%			
14704	秩父広域森林組合	11	秩父市	荒川66	12ウ	0.03	すぎ	68	14	15		定性	4.5	20%			
14705	秩父広域森林組合	11	秩父市	荒川66	13イ	0.13	すぎ	70	14	67		定性	20.1	20%			
14706	秩父広域森林組合	11	秩父市	荒川66	14イ	0.20	すぎ	57	12	92		定性	27.6	30%			
14707	秩父広域森林組合	11	秩父市	荒川66	15ア	0.18	すぎ	55	11	81		定性	24.3	30%			
14708	秩父広域森林組合	11	秩父市	荒川66	15イ	0.18	ひのき	55	11	67		定性	20.1	30%			
14709	秩父広域森林組合	11	秩父市	荒川66	15ウ	0.06	すぎ	55	11	27		定性	8.1	30%			
14710	秩父広域森林組合	11	秩父市	荒川66	15エ	0.06	ひのき	55	11	22		定性	6.6	30%			
14711	秩父広域森林組合	11	秩父市	荒川66	16	0.34	すぎ	53	11	149		定性	44.7	30%			
14712	秩父広域森林組合	11	秩父市	荒川66	17	0.25	すぎ	69	14	129		定性	38.7	20%			
14713	秩父広域森林組合	11	秩父市	荒川66	18ア	0.12	すぎ	77	16	65		定性	19.5	20%			
14714	秩父広域森林組合	11	秩父市	荒川66	19ア	0.03	すぎ	90	18	16		定性	4.8	20%			
14715	秩父広域森林組合	11	秩父市	荒川66	19イ	0.27	ひのき	90	18	122		定性	36.6	20%			
14716	秩父広域森林組合	11	秩父市	荒川66	20ア	0.02	ひのき	54	11	7		定性	2.1	30%			
14717	秩父広域森林組合	11	秩父市	荒川66	20イ	0.20	すぎ	54	11	89		定性	26.7	30%			
14718	秩父広域森林組合	11	秩父市	荒川66	21ア	0.08	すぎ	57	12	37		定性	11.1	30%			
14719	秩父広域森林組合	11	秩父市	荒川66	22ア	0.06	すぎ	56	12	27		定性	8.1	30%			
14720	秩父広域森林組合	11	秩父市	荒川66	22イ	0.04	すぎ	49	10	16		定性	4.8	30%			
14721	秩父広域森林組合	11	秩父市	荒川66	22ウ	0.05	ひのき	49	10	17		定性	5.1	30%			
14722	秩父広域森林組合	11	秩父市	荒川66	23イ	0.06	すぎ	65	13	30		定性	9.0	20%			
14723	秩父広域森林組合	11	秩父市	荒川66	28	0.27	すぎ	70	14	140		定性	42.0	20%			
14724	秩父広域森林組合	11	秩父市	荒川66	29	0.30	すぎ	70	14	156		定性	46.8	20%			
14725	秩父広域森林組合	11	秩父市	荒川66	30	0.52	すぎ	70	14	270		定性	81.0	20%			
14726	秩父広域森林組合	11	秩父市	荒川66	32	0.12	すぎ	59	12	56		定性	16.8	30%			
14727	秩父広域森林組合	11	秩父市	荒川66	36	0.38	すぎ	65	13	188		定性	56.4	20%			
14728	秩父広域森林組合	11	秩父市	荒川66	37ア	0.35	ひのき	63	13	143		定性	42.9	20%			
14729	秩父広域森林組合	11	秩父市	荒川66	40	0.33	すぎ	68	14	168		定性	50.4	20%			
14730	秩父広域森林組合	11	秩父市	荒川66	41	1.37	ひのき	65	13	570		定性	171.0	20%			
14731	秩父広域森林組合	11	秩父市	荒川66	42	0.20	すぎ	58	12	93		定性	27.9	30%			
14732	秩父広域森林組合	11	秩父市	荒川66	43	0.22	すぎ	93	19	119		定性	35.7	20%			
14733	秩父広域森林組合	11	秩父市	荒川66	44	0.25	すぎ	68	14	128		定性	38.4	20%			
14734	秩父広域森林組合	11	秩父市	荒川66	45ア	0.16	すぎ	68	14	82		定性	24.6	20%			
14735	秩父広域森林組合	11	秩父市	荒川66	45イ	0.03	すぎ	68	14	15		定性	4.5	20%			
14736	秩父広域森林組合	11	秩父市	荒川66	46	0.40	すぎ	69	14	206		定性	61.8	20%			
14737	秩父広域森林組合	11	秩父市	荒川66	47	0.41	すぎ	83	17	221		定性	66.3	20%			

番号	事業実施主体	事業実施年度（令和）	所在場所			間伐を実施する森林の現況						間伐の内容			対図番号（団地番号、林小班番号等）	交付金希望	備考
			市町村	林班	小班	面積（ha）	樹種	林齢	齢級	立木材積（m3）	摘要	間伐の方法	間伐立木材積(m3)	間伐率（材積率%）			
14738	秩父広域森林組合	11	秩父市	荒川66	48ア	0.45	すぎ	65	13	223		定性	66.9	20%			
14739	秩父広域森林組合	11	秩父市	荒川66	48イ	1.10	すぎ	57	12	504		定性	151.2	30%			
14740	秩父広域森林組合	11	秩父市	荒川66	49	0.41	すぎ	80	16	221		定性	66.3	20%			
14741	秩父広域森林組合	11	秩父市	荒川66	50	0.42	すぎ	68	14	214		定性	64.2	20%			
14742	秩父広域森林組合	11	秩父市	荒川66	51	0.15	すぎ	80	16	81		定性	24.3	20%			
14743	秩父広域森林組合	11	秩父市	荒川66	52	0.15	すぎ	68	14	77		定性	23.1	20%			
14744	秩父広域森林組合	11	秩父市	荒川66	61	0.10	すぎ	63	13	49		定性	14.7	20%			
14745	秩父広域森林組合	11	秩父市	荒川66	66	0.12	すぎ	68	14	61		定性	18.3	20%			
14746	秩父広域森林組合	11	秩父市	荒川66	67	0.08	すぎ	68	14	41		定性	12.3	20%			
14747	秩父広域森林組合	11	秩父市	荒川66	72	0.16	すぎ	100	20	86		定性	25.8	20%			
14748	秩父広域森林組合	11	秩父市	荒川66	74	0.60	すぎ	59	12	281		定性	84.3	30%			
14749	秩父広域森林組合	11	秩父市	荒川66	75	0.14	すぎ	65	13	69		定性	20.7	20%			
14750	秩父広域森林組合	11	秩父市	荒川66	76	0.15	すぎ	63	13	73		定性	21.9	20%			
14751	秩父広域森林組合	11	秩父市	荒川66	77	0.19	すぎ	63	13	93		定性	27.9	20%			
14752	秩父広域森林組合	12	秩父市	荒川67	1ア	0.13	すぎ	70	14	67		定性	20.1	20%			
14753	秩父広域森林組合	12	秩父市	荒川67	1イ	0.02	すぎ	55	11	9		定性	2.7	30%			
14754	秩父広域森林組合	12	秩父市	荒川67	3ア	0.15	すぎ	80	16	81		定性	24.3	20%			
14755	秩父広域森林組合	12	秩父市	荒川67	3イ	0.02	すぎ	60	12	9		定性	2.7	30%			
14756	秩父広域森林組合	12	秩父市	荒川67	8	1.86	すぎ	46	10	724		定性	217.2	30%			
14757	秩父広域森林組合	12	秩父市	荒川67	9	0.14	すぎ	44	9	52		定性	15.6	30%			
14758	秩父広域森林組合	12	秩父市	荒川67	9	0.10	ひのき	44	9	31		定性	9.3	30%			
14759	秩父広域森林組合	12	秩父市	荒川67	12	0.28	すぎ	57	12	128		定性	38.4	30%			
14760	秩父広域森林組合	12	秩父市	荒川67	13	0.35	すぎ	57	12	160		定性	48.0	30%			
14761	秩父広域森林組合	12	秩父市	荒川67	14イ	2.91	すぎ	52	11	1,257		定性	377.1	30%			
14762	秩父広域森林組合	12	秩父市	荒川67	15	0.14	すぎ	55	11	63		定性	18.9	30%			
14763	秩父広域森林組合	12	秩父市	荒川67	15	0.14	ひのき	55	11	52		定性	15.6	30%			
14764	秩父広域森林組合	12	秩父市	荒川67	16	0.22	すぎ	63	13	107		定性	32.1	20%			
14765	秩父広域森林組合	12	秩父市	荒川67	17	0.89	すぎ	82	17	481		定性	144.3	20%			
14766	秩父広域森林組合	12	秩父市	荒川67	18ア	2.45	すぎ	53	11	1,076		定性	322.8	30%			
14767	秩父広域森林組合	12	秩父市	荒川67	19ア	0.07	すぎ	63	13	34		定性	10.2	20%			
14768	秩父広域森林組合	12	秩父市	荒川67	19イ	0.10	すぎ	63	13	49		定性	14.7	20%			
14769	秩父広域森林組合	12	秩父市	荒川67	20	0.60	すぎ	59	12	281		定性	84.3	30%			
14770	秩父広域森林組合	12	秩父市	荒川67	21	1.53	すぎ	68	14	780		定性	234.0	20%			
14771	秩父広域森林組合	12	秩父市	荒川67	23	0.09	ひのき	56	12	34		定性	10.2	30%			
14772	秩父広域森林組合	12	秩父市	荒川67	24	0.23	すぎ	56	12	104		定性	31.2	30%			
14773	秩父広域森林組合	12	秩父市	荒川67	25	0.15	すぎ	62	13	72		定性	21.6	20%			
14774	秩父広域森林組合	12	秩父市	荒川67	26ア	0.17	すぎ	78	16	92		定性	27.6	20%			
14775	秩父広域森林組合	12	秩父市	荒川67	26イ	0.28	すぎ	57	12	128		定性	38.4	30%			
14776	秩父広域森林組合	12	秩父市	荒川67	26ウ	0.12	すぎ	69	14	62		定性	18.6	20%			
14777	秩父広域森林組合	12	秩父市	荒川67	29	0.35	すぎ	54	11	155		定性	46.5	30%			
14778	秩父広域森林組合	12	秩父市	荒川67	30	0.13	すぎ	49	10	53		定性	15.9	30%			
14779	秩父広域森林組合	12	秩父市	荒川67	31	0.35	すぎ	49	10	144		定性	43.2	30%			
14780	秩父広域森林組合	12	秩父市	荒川67	32	0.14	すぎ	45	9	53		定性	15.9	30%			
14781	秩父広域森林組合	12	秩父市	荒川67	32	0.13	ひのき	45	9	41		定性	12.3	30%			

番号	事業実施主体	事業実施年度（令和）	所在場所			間伐を実施する森林の現況						間伐の内容			対図番号（団地番号、林小班番号等）	交付金希望	備考
			市町村	林班	小班	面積（ha）	樹種	林齢	齢級	立木材積（m3）	摘要	間伐の方法	間伐立木材積(m3)	間伐率（材積率%）			
14782	秩父広域森林組合	12	秩父市	荒川67	33	0.09	ひのき	43	9	27		定性	8.1	30%			
14783	秩父広域森林組合	12	秩父市	荒川67	33	0.06	すぎ	43	9	22		定性	6.6	30%			
14784	秩父広域森林組合	12	秩父市	荒川67	35ア	0.06	すぎ	61	13	29		定性	8.7	20%			
14785	秩父広域森林組合	12	秩父市	荒川67	35イ	0.01	すぎ	100	20	5		定性	1.5	20%			
14786	秩父広域森林組合	12	秩父市	荒川67	38	0.35	すぎ	97	20	189		定性	56.7	20%			
14787	秩父広域森林組合	12	秩父市	荒川67	39ア	0.10	すぎ	63	13	49		定性	14.7	20%			
14788	秩父広域森林組合	12	秩父市	荒川67	41ア	0.06	すぎ	59	12	28		定性	8.4	30%			
14789	秩父広域森林組合	12	秩父市	荒川67	41イ	0.19	すぎ	97	20	103		定性	30.9	20%			
14790	秩父広域森林組合	12	秩父市	荒川67	42ア	0.27	すぎ	78	16	146		定性	43.8	20%			
14791	秩父広域森林組合	12	秩父市	荒川67	42イ	0.17	すぎ	61	13	81		定性	24.3	20%			
14792	秩父広域森林組合	12	秩父市	荒川67	43	0.26	すぎ	75	15	140		定性	42.0	20%			
14793	秩父広域森林組合	12	秩父市	荒川67	44ア	0.16	すぎ	70	14	83		定性	24.9	20%			
14794	秩父広域森林組合	12	秩父市	荒川67	44イ	0.01	すぎ	70	14	5		定性	1.5	20%			
14795	秩父広域森林組合	12	秩父市	荒川67	45ア	0.15	ひのき	75	15	68		定性	20.4	20%			
14796	秩父広域森林組合	12	秩父市	荒川67	45イ	1.10	すぎ	68	14	561		定性	168.3	20%			
14797	秩父広域森林組合	12	秩父市	荒川67	46	0.36	すぎ	58	12	167		定性	50.1	30%			
14798	秩父広域森林組合	12	秩父市	荒川67	47	0.20	すぎ	68	14	102		定性	30.6	20%			
14799	秩父広域森林組合	12	秩父市	荒川67	48	0.50	すぎ	62	13	241		定性	72.3	20%			
14800	秩父広域森林組合	12	秩父市	荒川68	6ア	0.09	すぎ	65	13	45		定性	13.5	20%			
14801	秩父広域森林組合	12	秩父市	荒川68	6イ	1.11	すぎ	56	12	503		定性	150.9	30%			
14802	秩父広域森林組合	12	秩父市	荒川68	7ア	0.22	すぎ	49	10	90		定性	27.0	30%			
14803	秩父広域森林組合	12	秩父市	荒川68	7イ	0.07	ひのき	48	10	23		定性	6.9	30%			
14804	秩父広域森林組合	12	秩父市	荒川68	7ウ	0.16	すぎ	95	19	86		定性	25.8	20%			
14805	秩父広域森林組合	12	秩父市	荒川68	8ア	0.28	すぎ	56	12	127		定性	38.1	30%			
14806	秩父広域森林組合	12	秩父市	荒川68	8イ	0.09	すぎ	48	10	36		定性	10.8	30%			
14807	秩父広域森林組合	12	秩父市	荒川68	8ウ	0.20	すぎ	68	14	102		定性	30.6	20%			
14808	秩父広域森林組合	12	秩父市	荒川68	9ア	0.30	ひのき	55	11	111		定性	33.3	30%			
14809	秩父広域森林組合	12	秩父市	荒川68	10	0.34	ひのき	55	11	126		定性	37.8	30%			
14810	秩父広域森林組合	12	秩父市	荒川68	11ア	0.14	ひのき	55	11	52		定性	15.6	30%			
14811	秩父広域森林組合	12	秩父市	荒川68	12	0.37	ひのき	39	8	99		定性	29.7	30%			
14812	秩父広域森林組合	12	秩父市	荒川68	13ア	0.20	すぎ	71	15	105		定性	31.5	20%			
14813	秩父広域森林組合	12	秩父市	荒川68	14ア	0.16	すぎ	58	12	74		定性	22.2	30%			
14814	秩父広域森林組合	12	秩父市	荒川68	14ア	0.16	ひのき	58	12	62		定性	18.6	30%			
14815	秩父広域森林組合	12	秩父市	荒川68	15	0.11	すぎ	69	14	57		定性	17.1	20%			
14816	秩父広域森林組合	12	秩父市	荒川68	16	0.57	すぎ	62	13	275		定性	82.5	20%			
14817	秩父広域森林組合	12	秩父市	荒川68	17ア	0.11	すぎ	65	13	55		定性	16.5	20%			
14818	秩父広域森林組合	12	秩父市	荒川68	19ア	0.30	すぎ	54	11	133		定性	39.9	30%			
14819	秩父広域森林組合	12	秩父市	荒川68	19イ	0.95	すぎ	52	11	410		定性	123.0	30%			
14820	秩父広域森林組合	12	秩父市	荒川68	20	0.78	すぎ	52	11	337		定性	101.1	30%			
14821	秩父広域森林組合	12	秩父市	荒川68	21ア	0.32	すぎ	52	11	138		定性	41.4	30%			
14822	秩父広域森林組合	12	秩父市	荒川68	21イ	0.37	すぎ	67	14	187		定性	56.1	20%			
14823	秩父広域森林組合	12	秩父市	荒川68	23	0.47	すぎ	69	14	242		定性	72.6	20%			
14824	秩父広域森林組合	12	秩父市	荒川68	24ア	1.13	ひのき	50	10	393		定性	117.9	30%			
14825	秩父広域森林組合	12	秩父市	荒川68	24ウ	0.41	すぎ	69	14	211		定性	63.3	20%			

番号	事業実施主体	事業実施年度（令和）	所在場所			間伐を実施する森林の現況						間伐の内容			対図番号（団地番号、林小班番号等）	交付金希望	備考
			市町村	林班	小班	面積（ha）	樹種	林齢	齢級	立木材積（m3）	摘要	間伐の方法	間伐立木材積(m3)	間伐率（材積率%）			
14826	秩父広域森林組合	12	秩父市	荒川68	27ア	0.10	すぎ	49	10	41		定性	12.3	30%			
14827	秩父広域森林組合	12	秩父市	荒川68	27イ	0.14	すぎ	48	10	56		定性	16.8	30%			
14828	秩父広域森林組合	12	秩父市	荒川68	29	0.08	すぎ	69	14	41		定性	12.3	20%			
14829	秩父広域森林組合	12	秩父市	荒川68	30	0.40	すぎ	71	15	209		定性	62.7	20%			
14830	秩父広域森林組合	12	秩父市	荒川68	31イ	0.95	すぎ	64	13	466		定性	139.8	20%			
14831	秩父広域森林組合	12	秩父市	荒川68	31ウ	0.71	すぎ	59	12	332		定性	99.6	30%			
14832	秩父広域森林組合	12	秩父市	荒川68	31オ	0.30	すぎ	63	13	146		定性	43.8	20%			
14833	秩父広域森林組合	12	秩父市	荒川68	32	0.81	すぎ	57	12	371		定性	111.3	30%			
14834	秩父広域森林組合	12	秩父市	荒川68	33	0.02	すぎ	70	14	10		定性	3.0	20%			
14835	秩父広域森林組合	12	秩父市	荒川68	34ア	0.06	すぎ	54	11	27		定性	8.1	30%			
14836	秩父広域森林組合	12	秩父市	荒川68	35	0.10	すぎ	54	11	44		定性	13.2	30%			
14837	秩父広域森林組合	12	秩父市	荒川68	37ア	0.18	すぎ	47	10	71		定性	21.3	30%			
14838	秩父広域森林組合	12	秩父市	荒川68	37ア	0.07	ひのき	47	10	23		定性	6.9	30%			
14839	秩父広域森林組合	12	秩父市	荒川68	37ウ	0.11	すぎ	43	9	40		定性	12.0	30%			
14840	秩父広域森林組合	12	秩父市	荒川68	37ウ	0.08	ひのき	43	9	24		定性	7.2	30%			
14841	秩父広域森林組合	12	秩父市	荒川68	38ア	0.21	すぎ	51	11	89		定性	26.7	30%			
14842	秩父広域森林組合	12	秩父市	荒川68	38イ	0.11	すぎ	48	10	44		定性	13.2	30%			
14843	秩父広域森林組合	12	秩父市	荒川68	38ウ	0.14	すぎ	39	8	47		定性	14.1	30%			
14844	秩父広域森林組合	12	秩父市	荒川68	38ウ	0.06	ひのき	39	8	16		定性	4.8	30%			
14845	秩父広域森林組合	12	秩父市	荒川68	43	0.60	ひのき	44	9	185		定性	55.5	30%			
14846	秩父広域森林組合	12	秩父市	荒川68	44ア	0.08	すぎ	59	12	37		定性	11.1	30%			
14847	秩父広域森林組合	12	秩父市	荒川68	44イ	0.15	ひのき	45	9	47		定性	14.1	30%			
14848	秩父広域森林組合	12	秩父市	荒川68	45	0.14	ひのき	47	10	46		定性	13.8	30%			
14849	秩父広域森林組合	12	秩父市	荒川68	46	0.33	ひのき	47	10	109		定性	32.7	30%			
14850	秩父広域森林組合	12	秩父市	荒川68	47	0.34	すぎ	50	10	142		定性	42.6	30%			
14851	秩父広域森林組合	12	秩父市	荒川68	48ア	1.00	すぎ	50	10	417		定性	125.1	30%			
14852	秩父広域森林組合	12	秩父市	荒川68	48イ	0.29	すぎ	48	10	117		定性	35.1	30%			
14853	秩父広域森林組合	12	秩父市	荒川68	49	0.70	すぎ	44	9	262		定性	78.6	30%			
14854	秩父広域森林組合	12	秩父市	荒川68	50	1.72	ひのき	49	10	588		定性	176.4	30%			
14855	秩父広域森林組合	12	秩父市	荒川68	51ア	0.35	ひのき	49	10	120		定性	36.0	30%			
14856	秩父広域森林組合	12	秩父市	荒川68	51イ	0.42	すぎ	49	10	172		定性	51.6	30%			
14857	秩父広域森林組合	12	秩父市	荒川68	52	0.56	すぎ	49	10	230		定性	69.0	30%			
14858	秩父広域森林組合	12	秩父市	荒川68	54	1.26	すぎ	56	12	571		定性	171.3	30%			
14859	秩父広域森林組合	12	秩父市	荒川68	55	0.40	すぎ	66	14	200		定性	60.0	20%			
14860	秩父広域森林組合	12	秩父市	荒川68	56ア	0.50	すぎ	45	9	191		定性	57.3	30%			
14861	秩父広域森林組合	12	秩父市	荒川68	56イ	1.10	すぎ	55	11	494		定性	148.2	30%			
14862	秩父広域森林組合	12	秩父市	荒川68	57ア	0.15	ひのき	56	12	56		定性	16.8	30%			
14863	秩父広域森林組合	12	秩父市	荒川68	57イ	1.37	すぎ	56	12	621		定性	186.3	30%			
14864	秩父広域森林組合	12	秩父市	荒川68	58	0.09	すぎ	47	10	36		定性	10.8	30%			
14865	秩父広域森林組合	12	秩父市	荒川68	59	0.33	すぎ	48	10	133		定性	39.9	30%			
14866	秩父広域森林組合	12	秩父市	荒川68	60	0.95	すぎ	50	10	396		定性	118.8	30%			
14867	秩父広域森林組合	12	秩父市	荒川68	61	0.09	すぎ	63	13	44		定性	13.2	20%			
14868	秩父広域森林組合	12	秩父市	荒川68	62	0.13	すぎ	63	13	63		定性	18.9	20%			
14869	秩父広域森林組合	12	秩父市	荒川68	63	1.47	すぎ	63	13	716		定性	214.8	20%			

番号	事業実施主体	事業実施年度（令和）	所在場所			間伐を実施する森林の現況						間伐の内容			対図番号（団地番号、林小班番号等）	交付金希望	備考
			市町村	林班	小班	面積（ha）	樹種	林齢	齢級	立木材積（m3）	摘要	間伐の方法	間伐立木材積(m3)	間伐率（材積率%）			
14870	秩父広域森林組合	12	秩父市	荒川68	64	0.15	すぎ	68	14	77		定性	23.1	20%			
14871	秩父広域森林組合	12	秩父市	荒川68	65ア	0.45	すぎ	63	13	219		定性	65.7	20%			
14872	秩父広域森林組合	12	秩父市	荒川68	65イ	0.12	すぎ	63	13	58		定性	17.4	20%			
14873	秩父広域森林組合	12	秩父市	荒川68	66ア	0.35	すぎ	63	13	170		定性	51.0	20%			
14874	秩父広域森林組合	12	秩父市	荒川68	66イ	0.17	すぎ	63	13	83		定性	24.9	20%			
14875	秩父広域森林組合	12	秩父市	荒川68	67	0.19	すぎ	53	11	83		定性	24.9	30%			
14876	秩父広域森林組合	12	秩父市	荒川68	68ア	0.43	すぎ	64	13	211		定性	63.3	20%			
14877	秩父広域森林組合	12	秩父市	荒川68	69	0.76	すぎ	61	13	363		定性	108.9	20%			
14878	秩父広域森林組合	12	秩父市	荒川68	70	0.29	すぎ	81	17	157		定性	47.1	20%			
14879	秩父広域森林組合	12	秩父市	荒川68	71	0.35	すぎ	81	17	189		定性	56.7	20%			
14880	秩父広域森林組合	12	秩父市	荒川68	72	0.36	すぎ	81	17	194		定性	58.2	20%			
14881	秩父広域森林組合	12	秩父市	荒川68	73ア	1.90	すぎ	81	17	1,026		定性	307.8	20%			
14882	秩父広域森林組合	12	秩父市	荒川68	73イ	0.21	すぎ	60	12	99		定性	29.7	30%			
14883	秩父広域森林組合	12	秩父市	荒川68	73ウ	0.42	すぎ	47	10	166		定性	49.8	30%			
14884	秩父広域森林組合	12	秩父市	荒川68	74	0.04	すぎ	54	11	18		定性	5.4	30%			
14885	秩父広域森林組合	12	秩父市	荒川68	75	0.25	すぎ	72	15	132		定性	39.6	20%			
14886	秩父広域森林組合	12	秩父市	荒川68	76	0.25	すぎ	63	13	122		定性	36.6	20%			
14887	秩父広域森林組合	12	秩父市	荒川68	78	0.33	すぎ	63	13	161		定性	48.3	20%			
14888	秩父広域森林組合	12	秩父市	荒川68	79ア	0.34	すぎ	58	12	157		定性	47.1	30%			
14889	秩父広域森林組合	12	秩父市	荒川68	79イ	0.19	すぎ	63	13	93		定性	27.9	20%			
14890	秩父広域森林組合	12	秩父市	荒川69	1ア	0.21	ひのき	43	9	63		定性	18.9	30%			
14891	秩父広域森林組合	12	秩父市	荒川69	1イ	0.08	すぎ	69	14	41		定性	12.3	20%			
14892	秩父広域森林組合	12	秩父市	荒川69	2	0.36	すぎ	69	14	185		定性	55.5	20%			
14893	秩父広域森林組合	12	秩父市	荒川69	3ア	0.44	すぎ	69	14	226		定性	67.8	20%			
14894	秩父広域森林組合	12	秩父市	荒川69	3イ	0.06	すぎ	54	11	27		定性	8.1	30%			
14895	秩父広域森林組合	12	秩父市	荒川69	3ウ	0.45	すぎ	54	11	200		定性	60.0	30%			
14896	秩父広域森林組合	12	秩父市	荒川69	3エ	0.01	すぎ	54	11	4		定性	1.2	30%			
14897	秩父広域森林組合	12	秩父市	荒川69	3オ	0.02	すぎ	54	11	9		定性	2.7	30%			
14898	秩父広域森林組合	12	秩父市	荒川69	4ク	0.10	すぎ	54	11	44		定性	13.2	30%			
14899	秩父広域森林組合	12	秩父市	荒川69	4コ	0.35	ひのき	30	6	67		定性	20.1	30%			
14900	秩父広域森林組合	12	秩父市	荒川69	4コ	0.15	すぎ	30	6	37		定性	11.1	30%			
14901	秩父広域森林組合	12	秩父市	荒川69	4サ	0.41	すぎ	31	7	107		定性	32.1	30%			
14902	秩父広域森林組合	12	秩父市	荒川69	4サ	0.40	ひのき	31	7	80		定性	24.0	30%			
14903	秩父広域森林組合	12	秩父市	荒川69	5	0.51	すぎ	63	13	248		定性	74.4	20%			
14904	秩父広域森林組合	12	秩父市	荒川69	6	0.27	すぎ	63	13	131		定性	39.3	20%			
14905	秩父広域森林組合	12	秩父市	荒川69	7ア	0.14	すぎ	54	11	62		定性	18.6	30%			
14906	秩父広域森林組合	12	秩父市	荒川69	7イ	0.14	すぎ	90	18	76		定性	22.8	20%			
14907	秩父広域森林組合	12	秩父市	荒川69	7ウ	0.36	すぎ	63	13	175		定性	52.5	20%			
14908	秩父広域森林組合	12	秩父市	荒川69	8	0.09	すぎ	90	18	49		定性	14.7	20%			
14909	秩父広域森林組合	12	秩父市	荒川69	11ア	0.14	ひのき	37	8	35		定性	10.5	30%			
14910	秩父広域森林組合	12	秩父市	荒川69	11ウ	0.08	ひのき	33	7	17		定性	5.1	30%			
14911	秩父広域森林組合	12	秩父市	荒川69	12ア	0.24	ひのき	42	9	70		定性	21.0	30%			
14912	秩父広域森林組合	12	秩父市	荒川69	12イ	0.25	ひのき	36	8	61		定性	18.3	30%			
14913	秩父広域森林組合	12	秩父市	荒川69	13	0.16	すぎ	58	12	74		定性	22.2	30%			

番号	事業実施主体	事業実施年度（令和）	所在場所			間伐を実施する森林の現況						間伐の内容			対図番号（団地番号、林小班番号等）	交付金希望	備考
			市町村	林班	小班	面積（ha）	樹種	林齢	齢級	立木材積（m3）	摘要	間伐の方法	間伐立木材積(m3)	間伐率（材積率%）			
14914	秩父広域森林組合	12	秩父市	荒川69	14ア	0.15	すぎ	78	16	81		定性	24.3	20%			
14915	秩父広域森林組合	12	秩父市	荒川69	14イ	0.05	すぎ	61	13	24		定性	7.2	20%			
14916	秩父広域森林組合	12	秩父市	荒川69	14ウ	0.44	すぎ	60	12	208		定性	62.4	30%			
14917	秩父広域森林組合	12	秩父市	荒川69	15ア	0.71	すぎ	52	11	307		定性	92.1	30%			
14918	秩父広域森林組合	12	秩父市	荒川69	15イ	0.03	すぎ	59	12	14		定性	4.2	30%			
14919	秩父広域森林組合	12	秩父市	荒川69	15ウ	0.13	すぎ	80	16	70		定性	21.0	20%			
14920	秩父広域森林組合	12	秩父市	荒川69	15エ	0.38	すぎ	85	17	205		定性	61.5	20%			
14921	秩父広域森林組合	12	秩父市	荒川69	15オ	0.33	すぎ	58	12	153		定性	45.9	30%			
14922	秩父広域森林組合	12	秩父市	荒川69	15カ	0.66	すぎ	58	12	306		定性	91.8	30%			
14923	秩父広域森林組合	12	秩父市	荒川69	16	0.91	すぎ	58	12	421		定性	126.3	30%			
14924	秩父広域森林組合	12	秩父市	荒川69	17	0.44	すぎ	61	13	210		定性	63.0	20%			
14925	秩父広域森林組合	12	秩父市	荒川69	18	0.53	すぎ	68	14	270		定性	81.0	20%			
14926	秩父広域森林組合	12	秩父市	荒川69	19	0.84	すぎ	64	13	412		定性	123.6	20%			
14927	秩父広域森林組合	12	秩父市	荒川69	20	1.63	すぎ	62	13	786		定性	235.8	20%			
14928	秩父広域森林組合	12	秩父市	荒川69	21	0.37	すぎ	68	14	189		定性	56.7	20%			
14929	秩父広域森林組合	12	秩父市	荒川69	22イ	0.34	すぎ	73	15	181		定性	54.3	20%			
14930	秩父広域森林組合	12	秩父市	荒川69	23ア	1.40	すぎ	60	12	662		定性	198.6	30%			
14931	秩父広域森林組合	12	秩父市	荒川69	23イ	0.11	ひのき	48	10	37		定性	11.1	30%			
14932	秩父広域森林組合	12	秩父市	荒川69	23ウ	0.34	すぎ	52	11	147		定性	44.1	30%			
14933	秩父広域森林組合	12	秩父市	荒川69	23ウ	0.14	ひのき	52	11	50		定性	15.0	30%			
14934	秩父広域森林組合	12	秩父市	荒川69	23エ	0.36	ひのき	52	11	129		定性	38.7	30%			
14935	秩父広域森林組合	12	秩父市	荒川69	23オ	0.23	すぎ	60	12	109		定性	32.7	30%			
14936	秩父広域森林組合	12	秩父市	荒川69	24イ	0.11	すぎ	63	13	54		定性	16.2	20%			
14937	秩父広域森林組合	12	秩父市	荒川69	27ア	0.05	すぎ	65	13	25		定性	7.5	20%			
14938	秩父広域森林組合	12	秩父市	荒川69	27イ	0.15	すぎ	65	13	74		定性	22.2	20%			
14939	秩父広域森林組合	12	秩父市	荒川69	27ウ	0.11	すぎ	65	13	55		定性	16.5	20%			
14940	秩父広域森林組合	12	秩父市	荒川69	28ウ	0.03	ひのき	85	17	14		定性	4.2	20%			
14941	秩父広域森林組合	12	秩父市	荒川69	29ア	1.40	すぎ	62	13	675		定性	202.5	20%			
14942	秩父広域森林組合	12	秩父市	荒川69	29イ	1.30	すぎ	57	12	595		定性	178.5	30%			
14943	秩父広域森林組合	12	秩父市	荒川69	30	1.50	すぎ	57	12	687		定性	206.1	30%			
14944	秩父広域森林組合	12	秩父市	荒川69	31ア	0.13	すぎ	95	19	70		定性	21.0	20%			
14945	秩父広域森林組合	12	秩父市	荒川69	31イ	0.13	ひのき	95	19	59		定性	17.7	20%			
14946	秩父広域森林組合	12	秩父市	荒川70	9	1.00	すぎ	59	12	468		定性	140.4	30%			
14947	秩父広域森林組合	12	秩父市	荒川70	13カ	0.08	すぎ	52	11	35		定性	10.5	30%			
14948	秩父広域森林組合	12	秩父市	荒川70	13キ	0.10	すぎ	68	14	51		定性	15.3	20%			
14949	秩父広域森林組合	12	秩父市	荒川70	16ア	0.15	すぎ	67	14	76		定性	22.8	20%			
14950	秩父広域森林組合	12	秩父市	荒川70	16ウ	0.04	すぎ	68	14	20		定性	6.0	20%			
14951	秩父広域森林組合	12	秩父市	荒川70	20イ	0.15	すぎ	68	14	77		定性	23.1	20%			
14952	秩父広域森林組合	12	秩父市	荒川70	21イ	0.23	ひのき	66	14	97		定性	29.1	20%			
14953	秩父広域森林組合	12	秩父市	荒川70	22	0.30	ひのき	66	14	126		定性	37.8	20%			
14954	秩父広域森林組合	12	秩父市	荒川70	23	0.17	すぎ	55	11	76		定性	22.8	30%			
14955	秩父広域森林組合	12	秩父市	荒川70	23	0.16	ひのき	55	11	59		定性	17.7	30%			
14956	秩父広域森林組合	12	秩父市	荒川70	24ア	0.01	すぎ	55	11	4		定性	1.2	30%			
14957	秩父広域森林組合	12	秩父市	荒川70	24ア	0.01	ひのき	55	11	4		定性	1.2	30%			

番号	事業実施主体	事業実施年度（令和）	所在場所			間伐を実施する森林の現況						間伐の内容			対図番号（団地番号、林小班番号等）	交付金希望	備考
			市町村	林班	小班	面積（ha）	樹種	林齢	齢級	立木材積（m3）	摘要	間伐の方法	間伐立木材積(m3)	間伐率（材積率%）			
14958	秩父広域森林組合	12	秩父市	荒川70	24イ	0.02	すぎ	55	11	9		定性	2.7	30%			
14959	秩父広域森林組合	12	秩父市	荒川70	24イ	0.01	ひのき	55	11	4		定性	1.2	30%			
14960	秩父広域森林組合	12	秩父市	荒川70	24ウ	0.04	すぎ	55	11	18		定性	5.4	30%			
14961	秩父広域森林組合	12	秩父市	荒川70	24ウ	0.04	ひのき	55	11	15		定性	4.5	30%			
14962	秩父広域森林組合	12	秩父市	荒川70	25ウ	0.60	すぎ	55	11	269		定性	80.7	30%			
14963	秩父広域森林組合	12	秩父市	荒川71	1イ	0.13	すぎ	69	14	67		定性	20.1	20%			
14964	秩父広域森林組合	12	秩父市	荒川71	2ア	0.11	すぎ	44	9	41		定性	12.3	30%			
14965	秩父広域森林組合	12	秩父市	荒川71	2ア	0.05	ひのき	44	9	15		定性	4.5	30%			
14966	秩父広域森林組合	12	秩父市	荒川71	2イ	0.56	ひのき	61	13	224		定性	67.2	20%			
14967	秩父広域森林組合	12	秩父市	荒川71	5ア	0.20	すぎ	51	11	85		定性	25.5	30%			
14968	秩父広域森林組合	12	秩父市	荒川71	5イ	0.11	すぎ	72	15	58		定性	17.4	20%			
14969	秩父広域森林組合	12	秩父市	荒川71	5イ	0.07	ひのき	72	15	31		定性	9.3	20%			
14970	秩父広域森林組合	12	秩父市	荒川71	8エ	0.02	ひのき	95	19	9		定性	2.7	20%			
14971	秩父広域森林組合	12	秩父市	荒川71	8カ	0.02	ひのき	95	19	9		定性	2.7	20%			
14972	秩父広域森林組合	12	秩父市	荒川71	8ク	0.03	すぎ	62	13	14		定性	4.2	20%			
14973	秩父広域森林組合	12	秩父市	荒川71	9イ	0.02	すぎ	73	15	11		定性	3.3	20%			
14974	秩父広域森林組合	12	秩父市	荒川71	9オ	0.03	すぎ	83	17	16		定性	4.8	20%			
14975	秩父広域森林組合	12	秩父市	荒川71	12	0.28	すぎ	59	12	131		定性	39.3	30%			
14976	秩父広域森林組合	12	秩父市	荒川71	12	0.12	ひのき	59	12	47		定性	14.1	30%			
14977	秩父広域森林組合	12	秩父市	荒川71	14ウ	0.43	すぎ	54	11	191		定性	57.3	30%			
14978	秩父広域森林組合	12	秩父市	荒川71	15ア	0.04	すぎ	58	12	19		定性	5.7	30%			
14979	秩父広域森林組合	12	秩父市	荒川71	15イ	0.04	すぎ	54	11	18		定性	5.4	30%			
14980	秩父広域森林組合	12	秩父市	荒川71	15エ	0.01	すぎ	54	11	4		定性	1.2	30%			
14981	秩父広域森林組合	12	秩父市	荒川71	16ア	0.04	すぎ	80	16	22		定性	6.6	20%			
14982	秩父広域森林組合	12	秩父市	荒川71	16ア	0.04	ひのき	80	16	18		定性	5.4	20%			
14983	秩父広域森林組合	12	秩父市	荒川71	16イ	0.07	ひのき	80	16	32		定性	9.6	20%			
14984	秩父広域森林組合	12	秩父市	荒川71	16ウ	0.08	すぎ	80	16	43		定性	12.9	20%			
14985	秩父広域森林組合	12	秩父市	荒川71	16エ	0.01	ひのき	80	16	5		定性	1.5	20%			
14986	秩父広域森林組合	12	秩父市	荒川71	16オ	0.02	すぎ	80	16	11		定性	3.3	20%			
14987	秩父広域森林組合	12	秩父市	荒川71	16カ	0.04	ひのき	54	11	15		定性	4.5	30%			
14988	秩父広域森林組合	12	秩父市	荒川71	17イ	0.03	すぎ	85	17	16		定性	4.8	20%			
14989	秩父広域森林組合	12	秩父市	荒川71	18ア	0.20	すぎ	52	11	86		定性	25.8	30%			
14990	秩父広域森林組合	12	秩父市	荒川71	18イ	0.56	ひのき	31	7	112		定性	33.6	30%			
14991	秩父広域森林組合	12	秩父市	荒川71	19ア	0.15	すぎ	55	11	67		定性	20.1	30%			
14992	秩父広域森林組合	12	秩父市	荒川71	21	0.15	すぎ	41	9	53		定性	15.9	30%			
14993	秩父広域森林組合	12	秩父市	荒川71	23ア	0.03	すぎ	56	12	14		定性	4.2	30%			
14994	秩父広域森林組合	12	秩父市	荒川71	23イ	0.09	すぎ	56	12	41		定性	12.3	30%			
14995	秩父広域森林組合	12	秩父市	荒川71	23ウ	0.01	すぎ	56	12	5		定性	1.5	30%			
14996	秩父広域森林組合	12	秩父市	荒川71	23エ	0.02	すぎ	70	14	10		定性	3.0	20%			
14997	秩父広域森林組合	12	秩父市	荒川71	23オ	0.03	すぎ	70	14	16		定性	4.8	20%			
14998	秩父広域森林組合	12	秩父市	荒川71	23カ	0.09	すぎ	63	13	44		定性	13.2	20%			
14999	秩父広域森林組合	12	秩父市	荒川71	23キ	0.02	すぎ	63	13	10		定性	3.0	20%			
15000	秩父広域森林組合	12	秩父市	荒川71	25イ	0.09	すぎ	68	14	46		定性	13.8	20%			
15001	秩父広域森林組合	12	秩父市	荒川71	26ア	0.09	ひのき	45	9	28		定性	8.4	30%			

番号	事業実施主体	事業実施年度（令和）	所在場所			間伐を実施する森林の現況						間伐の内容			対図番号（団地番号、林小班番号等）	交付金希望	備考
			市町村	林班	小班	面積（ha）	樹種	林齢	齢級	立木材積（m3）	摘要	間伐の方法	間伐立木材積(m3)	間伐率（材積率%）			
15002	秩父広域森林組合	12	秩父市	荒川71	27ア	0.02	すぎ	68	14	10		定性	3.0	20%			
15003	秩父広域森林組合	12	秩父市	荒川71	27イ	0.13	ひのき	53	11	47		定性	14.1	30%			
15004	秩父広域森林組合	12	秩父市	荒川71	27イ	0.06	すぎ	53	11	26		定性	7.8	30%			
15005	秩父広域森林組合	12	秩父市	荒川71	28ア	0.03	すぎ	51	11	13		定性	3.9	30%			
15006	秩父広域森林組合	12	秩父市	荒川71	28イ	0.02	すぎ	51	11	9		定性	2.7	30%			
15007	秩父広域森林組合	12	秩父市	荒川71	28ウ	0.09	すぎ	49	10	37		定性	11.1	30%			
15008	秩父広域森林組合	12	秩父市	荒川71	28エ	0.06	すぎ	51	11	26		定性	7.8	30%			
15009	秩父広域森林組合	12	秩父市	荒川71	28オ	0.01	すぎ	51	11	4		定性	1.2	30%			
15010	秩父広域森林組合	12	秩父市	荒川71	28カ	0.03	ひのき	100	20	14		定性	4.2	20%			
15011	秩父広域森林組合	12	秩父市	荒川71	30	0.08	すぎ	68	14	41		定性	12.3	20%			
15012	秩父広域森林組合	12	秩父市	荒川71	31イ	0.01	ひのき	100	20	5		定性	1.5	20%			
15013	秩父広域森林組合	12	秩父市	荒川71	31エ	0.04	ひのき	100	20	18		定性	5.4	20%			
15014	秩父広域森林組合	12	秩父市	荒川71	37	0.31	ひのき	50	10	108		定性	32.4	30%			
15015	秩父広域森林組合	12	秩父市	荒川71	40	0.15	すぎ	52	11	65		定性	19.5	30%			
15016	秩父広域森林組合	12	秩父市	荒川71	41	0.05	すぎ	52	11	22		定性	6.6	30%			
15017	秩父広域森林組合	12	秩父市	荒川71	43ウ	0.04	ひのき	42	9	12		定性	3.6	30%			
15018	秩父広域森林組合	12	秩父市	荒川71	45イ	0.09	ひのき	71	15	40		定性	12.0	20%			
15019	秩父広域森林組合	12	秩父市	荒川71	46ア	0.05	すぎ	48	10	20		定性	6.0	30%			
15020	秩父広域森林組合	12	秩父市	荒川71	46イ	0.28	すぎ	48	10	113		定性	33.9	30%			
15021	秩父広域森林組合	12	秩父市	荒川71	49	0.29	すぎ	51	11	123		定性	36.9	30%			
15022	秩父広域森林組合	12	秩父市	荒川71	54	0.06	すぎ	44	9	22		定性	6.6	30%			
15023	秩父広域森林組合	12	秩父市	荒川71	55ア	0.03	すぎ	44	9	11		定性	3.3	30%			
15024	秩父広域森林組合	12	秩父市	荒川71	59ア	0.01	すぎ	57	12	5		定性	1.5	30%			
15025	秩父広域森林組合	12	秩父市	荒川71	60ウ	0.01	すぎ	57	12	5		定性	1.5	30%			
15026	秩父広域森林組合	12	秩父市	荒川71	61	0.08	すぎ	58	12	37		定性	11.1	30%			
15027	秩父広域森林組合	12	秩父市	荒川71	64	0.38	ひのき	95	19	172		定性	51.6	20%			
15028	秩父広域森林組合	12	秩父市	荒川71	70	0.10	すぎ	62	13	48		定性	14.4	20%			
15029	秩父広域森林組合	12	秩父市	荒川71	71ア	0.07	すぎ	54	11	31		定性	9.3	30%			
15030	秩父広域森林組合	12	秩父市	荒川71	74	0.06	すぎ	70	14	31		定性	9.3	20%			
15031	秩父広域森林組合	12	秩父市	荒川71	75ア	0.11	すぎ	83	17	59		定性	17.7	20%			
15032	秩父広域森林組合	12	秩父市	荒川71	75イ	0.03	すぎ	60	12	14		定性	4.2	30%			
15033	秩父広域森林組合	12	秩父市	荒川71	76	0.07	すぎ	51	11	30		定性	9.0	30%			
15034	秩父広域森林組合	12	秩父市	荒川71	78イ	0.03	すぎ	71	15	16		定性	4.8	20%			
15035	秩父広域森林組合	12	秩父市	荒川71	80ア	0.03	すぎ	54	11	13		定性	3.9	30%			
15036	秩父広域森林組合	12	秩父市	荒川71	80イ	0.07	すぎ	48	10	28		定性	8.4	30%			
15037	秩父広域森林組合	12	秩父市	荒川71	80イ	0.03	ひのき	48	10	10		定性	3.0	30%			
15038	秩父広域森林組合	12	秩父市	荒川71	80ウ	0.06	すぎ	59	12	28		定性	8.4	30%			
15039	秩父広域森林組合	12	秩父市	荒川71	81キ	0.01	ひのき	65	13	4		定性	1.2	20%			
15040	秩父広域森林組合	12	秩父市	荒川71	83ア	0.08	すぎ	58	12	37		定性	11.1	30%			
15041	秩父広域森林組合	12	秩父市	荒川71	83イ	0.08	すぎ	80	16	43		定性	12.9	20%			
15042	秩父広域森林組合	12	秩父市	荒川71	84ア	0.04	すぎ	64	13	20		定性	6.0	20%			
15043	秩父広域森林組合	12	秩父市	荒川71	84イ	0.11	すぎ	64	13	54		定性	16.2	20%			
15044	秩父広域森林組合	12	秩父市	荒川71	85ア	0.04	すぎ	69	14	21		定性	6.3	20%			
15045	秩父広域森林組合	12	秩父市	荒川71	85イ	0.02	すぎ	69	14	10		定性	3.0	20%			

番号	事業実施主体	事業実施年度（令和）	所在場所			間伐を実施する森林の現況						間伐の内容			対図番号（団地番号、林小班番号等）	交付金希望	備考
			市町村	林班	小班	面積（ha）	樹種	林齢	齢級	立木材積（m3）	摘要	間伐の方法	間伐立木材積(m3)	間伐率（材積率%）			
15046	秩父広域森林組合	12	秩父市	荒川71	89ウ	0.02	すぎ	52	11	9		定性	2.7	30%			
15047	秩父広域森林組合	12	秩父市	荒川71	90ア	0.03	すぎ	85	17	16		定性	4.8	20%			
15048	秩父広域森林組合	12	秩父市	荒川71	90イ	0.02	すぎ	85	17	11		定性	3.3	20%			
15049	秩父広域森林組合	12	秩父市	荒川71	90ウ	0.06	すぎ	70	14	31		定性	9.3	20%			
15050	秩父広域森林組合	12	秩父市	荒川72	12	0.10	ひのき	75	15	45		定性	13.5	20%			
15051	秩父広域森林組合	12	秩父市	荒川72	13ア	0.22	ひのき	72	15	97		定性	29.1	20%			
15052	秩父広域森林組合	12	秩父市	荒川72	15ア	0.17	すぎ	57	12	78		定性	23.4	30%			
15053	秩父広域森林組合	12	秩父市	荒川72	15イ	0.16	ひのき	57	12	61		定性	18.3	30%			
15054	秩父広域森林組合	12	秩父市	荒川72	17	0.24	すぎ	55	11	108		定性	32.4	30%			
15055	秩父広域森林組合	12	秩父市	荒川72	21ア	0.10	すぎ	80	16	54		定性	16.2	20%			
15056	秩父広域森林組合	12	秩父市	荒川72	28	0.15	ひのき	37	8	38		定性	11.4	30%			
15057	秩父広域森林組合	12	秩父市	荒川72	29ア	0.27	すぎ	95	19	146		定性	43.8	20%			
15058	秩父広域森林組合	12	秩父市	荒川72	30イ	0.27	すぎ	62	13	130		定性	39.0	20%			
15059	秩父広域森林組合	12	秩父市	荒川72	30ウ	0.06	ひのき	62	13	24		定性	7.2	20%			
15060	秩父広域森林組合	12	秩父市	荒川72	34イ	0.10	すぎ	64	13	49		定性	14.7	20%			
15061	秩父広域森林組合	12	秩父市	荒川72	40	0.08	すぎ	71	15	42		定性	12.6	20%			
15062	秩父広域森林組合	12	秩父市	荒川72	43ア	0.31	すぎ	72	15	163		定性	48.9	20%			
15063	秩父広域森林組合	12	秩父市	荒川72	46	0.21	すぎ	80	16	113		定性	33.9	20%			
15064	秩父広域森林組合	12	秩父市	荒川72	59	0.13	すぎ	58	12	60		定性	18.0	30%			
15065	秩父広域森林組合	12	秩父市	荒川72	62ウ	0.07	すぎ	55	11	31		定性	9.3	30%			
15066	秩父広域森林組合	12	秩父市	荒川72	63	0.08	ひのき	55	11	30		定性	9.0	30%			
15067	秩父広域森林組合	12	秩父市	荒川72	64	0.15	ひのき	41	9	43		定性	12.9	30%			
15068	秩父広域森林組合	12	秩父市	荒川72	66ア	0.04	ひのき	54	11	15		定性	4.5	30%			
15069	秩父広域森林組合	12	秩父市	荒川72	66イ	0.13	すぎ	54	11	58		定性	17.4	30%			
15070	秩父広域森林組合	12	秩父市	荒川72	66エ	0.10	すぎ	48	10	40		定性	12.0	30%			
15071	秩父広域森林組合	12	秩父市	荒川72	72	0.11	すぎ	56	12	50		定性	15.0	30%			
15072	秩父広域森林組合	12	秩父市	荒川72	73ア	0.20	すぎ	49	10	82		定性	24.6	30%			
15073	秩父広域森林組合	12	秩父市	荒川72	84エ	0.26	すぎ	72	15	137		定性	41.1	20%			
15074	秩父広域森林組合	12	秩父市	荒川72	85ア	0.01	すぎ	68	14	5		定性	1.5	20%			
15075	秩父広域森林組合	12	秩父市	荒川72	86ア	0.05	すぎ	52	11	22		定性	6.6	30%			
15076	秩父広域森林組合	12	秩父市	荒川72	87ア	0.05	すぎ	58	12	23		定性	6.9	30%			
15077	秩父広域森林組合	12	秩父市	荒川72	92ア	0.16	すぎ	44	9	60		定性	18.0	30%			
15078	秩父広域森林組合	12	秩父市	荒川72	94イ	0.10	すぎ	95	19	54		定性	16.2	20%			
15079	秩父広域森林組合	12	秩父市	荒川72	96ア	0.08	すぎ	55	11	36		定性	10.8	30%			
15080	秩父広域森林組合	12	秩父市	荒川72	98ア	0.07	すぎ	52	11	30		定性	9.0	30%			
15081	秩父広域森林組合	12	秩父市	荒川72	99ア	0.19	ひのき	75	15	86		定性	25.8	20%			
15082	秩父広域森林組合	12	秩父市	荒川72	99イ	0.19	ひのき	75	15	86		定性	25.8	20%			
15083	秩父広域森林組合	12	秩父市	荒川72	99ウ	0.05	すぎ	52	11	22		定性	6.6	30%			
15084	秩父広域森林組合	12	秩父市	荒川72	99オ	0.03	すぎ	52	11	13		定性	3.9	30%			
15085	秩父広域森林組合	12	秩父市	荒川72	101ア	0.09	すぎ	56	12	41		定性	12.3	30%			
15086	秩父広域森林組合	12	秩父市	荒川72	101ウ	0.08	すぎ	42	9	29		定性	8.7	30%			
15087	秩父広域森林組合	12	秩父市	荒川72	102ア	0.05	すぎ	55	11	22		定性	6.6	30%			
15088	秩父広域森林組合	12	秩父市	荒川72	102ウ	0.04	すぎ	55	11	18		定性	5.4	30%			
15089	秩父広域森林組合	12	秩父市	荒川72	102オ	0.06	すぎ	68	14	31		定性	9.3	20%			

番号	事業実施主体	事業実施年度（令和）	所在場所			間伐を実施する森林の現況						間伐の内容			対図番号（団地番号、林小班番号等）	交付金希望	備考
			市町村	林班	小班	面積（ha）	樹種	林齢	齢級	立木材積（m3）	摘要	間伐の方法	間伐立木材積(m3)	間伐率（材積率%）			
15090	秩父広域森林組合	12	秩父市	荒川72	102カ	0.14	すぎ	68	14	71		定性	21.3	20%			
15091	秩父広域森林組合	12	秩父市	荒川72	103ア	0.10	すぎ	68	14	51		定性	15.3	20%			
15092	秩父広域森林組合	12	秩父市	荒川72	103イ	0.04	すぎ	68	14	20		定性	6.0	20%			
15093	秩父広域森林組合	12	秩父市	荒川72	103ウ	0.25	すぎ	68	14	128		定性	38.4	20%			
15094	秩父広域森林組合	12	秩父市	荒川72	104ア	0.42	すぎ	62	13	202		定性	60.6	20%			
15095	秩父広域森林組合	12	秩父市	荒川72	104イ	0.03	すぎ	68	14	15		定性	4.5	20%			
15096	秩父広域森林組合	12	秩父市	荒川72	105	0.56	すぎ	64	13	275		定性	82.5	20%			
15097	秩父広域森林組合	12	秩父市	荒川72	107ウ	0.05	ひのき	43	9	15		定性	4.5	30%			
15098	秩父広域森林組合	12	秩父市	荒川72	107ウ	0.03	すぎ	43	9	11		定性	3.3	30%			
15099	秩父広域森林組合	12	秩父市	荒川72	109ア	0.11	すぎ	62	13	53		定性	15.9	20%			
15100	秩父広域森林組合	12	秩父市	荒川72	109ア	0.04	ひのき	62	13	16		定性	4.8	20%			
15101	秩父広域森林組合	12	秩父市	荒川72	111イ	0.04	すぎ	61	13	19		定性	5.7	20%			
15102	秩父広域森林組合	12	秩父市	荒川72	112ウ	0.09	ひのき	41	9	26		定性	7.8	30%			
15103	秩父広域森林組合	12	秩父市	荒川72	118イ	0.05	ひのき	33	7	11		定性	3.3	30%			
15104	秩父広域森林組合	12	秩父市	荒川72	122イ	0.03	すぎ	70	14	16		定性	4.8	20%			
15105	秩父広域森林組合	12	秩父市	荒川72	122ウ	0.09	すぎ	27	6	20		定性	6.0	30%			
15106	秩父広域森林組合	12	秩父市	荒川72	122エ	0.02	すぎ	64	13	10		定性	3.0	20%			
15107	秩父広域森林組合	12	秩父市	荒川72	123ア	0.16	すぎ	68	14	82		定性	24.6	20%			
15108	秩父広域森林組合	12	秩父市	荒川72	124ア	0.09	すぎ	58	12	42		定性	12.6	30%			
15109	秩父広域森林組合	12	秩父市	荒川72	130ア	0.03	すぎ	50	10	13		定性	3.9	30%			
15110	秩父広域森林組合	12	秩父市	荒川72	132イ	0.09	すぎ	51	11	38		定性	11.4	30%			
15111	秩父広域森林組合	12	秩父市	荒川72	132ウ	0.08	ひのき	80	16	36		定性	10.8	20%			
15112	秩父広域森林組合	12	秩父市	荒川72	134イ	0.04	すぎ	72	15	21		定性	6.3	20%			
15113	秩父広域森林組合	12	秩父市	荒川72	135イ	0.25	すぎ	51	11	106		定性	31.8	30%			
15114	秩父広域森林組合	3	秩父市	大血川1	3	0.06	すぎ	59	12	28		定性	5.6	20%			
15115	秩父広域森林組合	3	秩父市	大血川1	3ア	0.14	すぎ	49	10	57		定性	17.1	30%			
15116	秩父広域森林組合	3	秩父市	大血川1	3イ	0.06	すぎ	59	12	28		定性	8.4	30%			
15117	秩父広域森林組合	3	秩父市	大血川1	6	1.10	すぎ	61	13	525		定性	157.5	30%			
15118	秩父広域森林組合	3	秩父市	大血川1	9	0.30	すぎ	61	13	143		定性	42.9	30%			
15119	秩父広域森林組合	3	秩父市	大血川1	51	0.60	すぎ	70	14	311		定性	93.3	20%			
15120	秩父広域森林組合	3	秩父市	大血川2	4	0.06	すぎ	66	14	30		定性	9.0	20%			
15121	秩父広域森林組合	3	秩父市	大血川2	4	0.04	ひのき	66	14	17		定性	5.1	20%			
15122	秩父広域森林組合	3	秩父市	大血川2	38イ	0.15	すぎ	59	12	70		定性	14.0	30%			
15123	秩父広域森林組合	3	秩父市	大血川2	38ウ	0.10	すぎ	59	12	47		定性	9.4	30%			
15124	秩父広域森林組合	3	秩父市	大血川2	39エ	0.10	すぎ	59	12	47		定性	14.1	30%			
15125	秩父広域森林組合	3	秩父市	大血川2	39キ	0.03	すぎ	58	12	14		定性	2.8	30%			
15126	秩父広域森林組合	3	秩父市	大血川4	1	0.40	すぎ	66	14	200		定性	60.0	30%			
15127	秩父広域森林組合	3	秩父市	大血川4	2	0.63	すぎ	66	14	315		定性	94.5	30%			
15128	秩父広域森林組合	3	秩父市	大血川4	5ア	0.20	すぎ	67	14	101		定性	30.3	30%			
15129	秩父広域森林組合	3	秩父市	大血川4	7ア	0.08	すぎ	73	15	43		定性	12.9	30%			
15130	秩父広域森林組合	3	秩父市	大血川4	10	0.25	すぎ	55	11	112		定性	33.6	30%			
15131	秩父広域森林組合	3	秩父市	大血川4	12	0.65	すぎ	65	13	322		定性	96.6	30%			
15132	秩父広域森林組合	3	秩父市	大血川4	14	1.00	すぎ	65	13	496		定性	99.2	20%			
15133	秩父広域森林組合	3	秩父市	大血川6	41ア	0.30	すぎ	55	11	135		定性	40.5	30%			

番号	事業実施主体	事業実施年度（令和）	所在場所			間伐を実施する森林の現況						間伐の内容			対図番号（団地番号、林小班番号等）	交付金希望	備考
			市町村	林班	小班	面積（ha）	樹種	林齢	齢級	立木材積（m3）	摘要	間伐の方法	間伐立木材積(m3)	間伐率（材積率%）			
15134	秩父広域森林組合	3	秩父市	大血川7	47	1.85	すぎ	63	13	901		定性	180.2	20%			
15135	秩父広域森林組合	3	秩父市	大血川21	11ア	0.20	すぎ	72	15	105		定性	21.0	20%			
15136	秩父広域森林組合	3	秩父市	大血川21	11イ	1.00	すぎ	64	13	491		定性	147.3	30%			
15137	秩父広域森林組合	3	秩父市	大血川24	24	2.62	すぎ	55	11	1,176		定性	352.8	20%			
15138	秩父広域森林組合	4	秩父市	大血川36	11	0.63	すぎ	66	14	315		定性	94.5	20%			
15139	秩父広域森林組合	4	秩父市	大血川36	12	1.08	すぎ	66	14	540		定性	162.0	30%			
15140	秩父広域森林組合	4	秩父市	大血川36	13	0.22	すぎ	69	14	113		定性	33.9	30%			
15141	秩父広域森林組合	4	秩父市	大血川36	51	0.57	すぎ	64	13	280		定性	56.0	30%			
15142	秩父広域森林組合	4	秩父市	大血川36	51	0.56	ひのき	64	13	231		定性	69.3	20%			
15143	秩父広域森林組合	4	秩父市	大血川36	62	0.11	すぎ	65	13	55		定性	16.5	20%			
15144	秩父広域森林組合	4	秩父市	大血川37	9	1.69	すぎ	64	13	830		定性	166.0	20%			
15145	秩父広域森林組合	4	秩父市	大血川37	18	0.14	ひのき	78	16	63		定性	18.9	30%			
15146	秩父広域森林組合	4	秩父市	大血川37	21	0.35	すぎ	69	14	180		定性	54.0	30%			
15147	秩父広域森林組合	4	秩父市	大血川37	62ア	0.08	すぎ	66	14	40		定性	8.0	20%			
15148	秩父広域森林組合	4	秩父市	大血川38	1	0.71	すぎ	77	16	383		定性	114.9	30%			
15149	秩父広域森林組合	4	秩父市	大血川38	2	0.15	すぎ	66	14	75		定性	22.5	30%			
15150	秩父広域森林組合	4	秩父市	大血川38	3	0.30	すぎ	78	16	162		定性	32.4	20%			
15151	秩父広域森林組合	4	秩父市	大血川38	4	0.22	すぎ	65	13	109		定性	21.8	30%			
15152	秩父広域森林組合	4	秩父市	大血川38	6	0.77	すぎ	72	15	406		定性	121.8	30%			
15153	秩父広域森林組合	4	秩父市	大血川38	7ア	0.80	すぎ	55	11	359		定性	71.8	20%			
15154	秩父広域森林組合	4	秩父市	大血川38	8	0.42	すぎ	66	14	210		定性	63.0	30%			
15155	秩父広域森林組合	4	秩父市	大血川38	11	0.53	すぎ	66	14	265		定性	53.0	30%			
15156	秩父広域森林組合	4	秩父市	大血川38	20	0.20	すぎ	71	15	105		定性	31.5	20%			
15157	秩父広域森林組合	4	秩父市	大血川39	13	0.22	すぎ	59	12	103		定性	30.9	30%			
15158	秩父広域森林組合	4	秩父市	大血川39	14	0.12	すぎ	69	14	62		定性	18.6	20%			
15159	秩父広域森林組合	4	秩父市	大血川39	15ア	0.15	ひのき	69	14	65		定性	19.5	30%			
15160	秩父広域森林組合	4	秩父市	大血川39	15イ	0.15	すぎ	55	11	67		定性	20.1	30%			
15161	秩父広域森林組合	4	秩父市	大血川39	20	0.24	ひのき	61	13	96		定性	28.8	30%			
15162	秩父広域森林組合	4	秩父市	大血川39	21	0.42	すぎ	62	13	202		定性	60.6	30%			
15163	秩父広域森林組合	4	秩父市	大血川39	22	0.05	すぎ	74	15	27		定性	5.4	30%			
15164	秩父広域森林組合	4	秩父市	大血川39	22	0.01	ひのき	74	15	5		定性	1.0	20%			
15165	秩父広域森林組合	4	秩父市	大血川39	38ア	0.24	すぎ	75	15	130		定性	39.0	20%			
15166	秩父広域森林組合	4	秩父市	大血川39	38イ	0.19	すぎ	75	15	103		定性	30.9	20%			
15167	秩父広域森林組合	4	秩父市	大血川39	39	0.15	すぎ	65	13	74		定性	22.2	30%			
15168	秩父広域森林組合	4	秩父市	大血川39	50	0.22	すぎ	61	13	105		定性	31.5	20%			
15169	秩父広域森林組合	5	秩父市	大血川40	12	0.21	すぎ	27	6	46		定性	13.8	30%			
15170	秩父広域森林組合	5	秩父市	大血川40	28イ	0.05	ひのき	19	4	5		定性	1.5	30%			
15171	秩父広域森林組合	5	秩父市	大血川42	3	1.90	すぎ	59	12	889		定性	266.7	30%			
15172	秩父広域森林組合	5	秩父市	大血川42	4	0.24	すぎ	66	14	120		定性	36.0	30%			
15173	秩父広域森林組合	5	秩父市	大血川42	27ウ	0.23	すぎ	59	12	108		定性	32.4	30%			
15174	秩父広域森林組合	5	秩父市	大血川42	36	0.20	すぎ	67	14	101		定性	30.3	30%			
15175	秩父広域森林組合	5	秩父市	栃本・大洞1	4ア	0.18	すぎ	67	14	91		定性	27.3	30%			
15176	秩父広域森林組合	5	秩父市	栃本・大洞59	1ア	0.91	すぎ	59	12	426		定性	127.8	30%			
15177	秩父広域森林組合	5	秩父市	栃本・大洞59	1ア	0.90	ひのき	59	12	352		定性	105.6	30%			

番号	事業実施主体	事業実施年度（令和）	所在場所			間伐を実施する森林の現況						間伐の内容			対図番号（団地番号、林小班番号等）	交付金希望	備考
			市町村	林班	小班	面積（ha）	樹種	林齢	齢級	立木材積（m3）	摘要	間伐の方法	間伐立木材積(m3)	間伐率（材積率%）			
15178	秩父広域森林組合	5	秩父市	栃本・大洞59	1イ	0.06	すぎ	59	12	28		定性	8.4	30%			
15179	秩父広域森林組合	5	秩父市	栃本・大洞59	1イ	0.06	ひのき	59	12	23		定性	6.9	30%			
15180	秩父広域森林組合	5	秩父市	栃本・大洞59	12	0.35	すぎ	47	10	139		定性	41.7	30%			
15181	秩父広域森林組合	5	秩父市	栃本・大洞59	13ア	0.25	すぎ	45	9	96		定性	28.8	30%			
15182	秩父広域森林組合	5	秩父市	栃本・大洞59	13イ	1.74	すぎ	55	11	781		定性	234.3	30%			
15183	秩父広域森林組合	5	秩父市	栃本・大洞59	14ア	0.71	すぎ	52	11	307		定性	92.1	30%			
15184	秩父広域森林組合	5	秩父市	栃本・大洞59	14イ	0.92	すぎ	52	11	397		定性	119.1	20%			
15185	秩父広域森林組合	5	秩父市	栃本・大洞59	15イ	0.05	すぎ	50	10	21		定性	6.3	20%			
15186	秩父広域森林組合	5	秩父市	栃本・大洞59	16	0.40	すぎ	65	13	198		定性	59.4	20%			
15187	秩父広域森林組合	5	秩父市	栃本・大洞59	17ア	0.10	すぎ	80	16	54		定性	16.2	20%			
15188	秩父広域森林組合	5	秩父市	栃本・大洞59	17イ	0.60	すぎ	50	10	250		定性	75.0	30%			
15189	秩父広域森林組合	5	秩父市	栃本・大洞60	2	3.64	すぎ	62	13	1,754		定性	526.2	30%			
15190	秩父広域森林組合	5	秩父市	栃本・大洞60	2	3.64	ひのき	62	13	1,471		定性	441.3	30%			
15191	秩父広域森林組合	5	秩父市	栃本・大洞60	4ア	1.93	すぎ	64	13	948		定性	284.4	30%			
15192	秩父広域森林組合	5	秩父市	栃本・大洞60	21ア	1.20	すぎ	46	10	467		定性	140.1	30%			
15193	秩父広域森林組合	5	秩父市	栃本・大洞60	23	0.32	すぎ	44	9	120		定性	36.0	30%			
15194	秩父広域森林組合	5	秩父市	栃本・大洞60	25ウ	0.20	すぎ	44	9	75		定性	22.5	30%			
15195	秩父広域森林組合	5	秩父市	栃本・大洞60	26	0.32	すぎ	44	9	120		定性	36.0	20%			
15196	秩父広域森林組合	5	秩父市	栃本・大洞64	10	1.21	すぎ	58	12	560		定性	168.0	20%			
15197	秩父広域森林組合	5	秩父市	栃本・大洞65	3	3.25	すぎ	66	14	1,625		定性	487.5	20%			
15198	秩父広域森林組合	5	秩父市	栃本・大洞65	4イ	0.75	すぎ	59	12	351		定性	105.3	30%			
15199	秩父広域森林組合	5	秩父市	栃本・大洞65	5	1.32	すぎ	63	13	643		定性	192.9	30%			
15200	秩父広域森林組合	5	秩父市	栃本・大洞65	9	1.36	すぎ	66	14	680		定性	204.0	30%			
15201	秩父広域森林組合	5	秩父市	栃本・大洞65	19	0.75	すぎ	63	13	365		定性	109.5	20%			
15202	秩父広域森林組合	5	秩父市	栃本・大洞66	10	1.02	ひのき	67	14	432		定性	129.6	20%			
15203	秩父広域森林組合	5	秩父市	栃本・大洞66	13	2.11	すぎ	66	14	1,055		定性	316.5	30%			
15204	秩父広域森林組合	5	秩父市	栃本・大洞66	14	4.32	すぎ	64	13	2,121		定性	636.3	30%			
15205	秩父広域森林組合	5	秩父市	栃本・大洞66	16	0.15	すぎ	74	15	80		定性	24.0	30%			
15206	秩父広域森林組合	5	秩父市	栃本・大洞67	1	8.22	すぎ	63	13	4,003		定性	1,200.9	30%			
15207	秩父広域森林組合	5	秩父市	栃本・大洞68	1イ	0.88	すぎ	55	11	395		定性	118.5	30%			
15208	秩父広域森林組合	5	秩父市	栃本・大洞68	1ウ	0.73	すぎ	55	11	328		定性	98.4	30%			
15209	秩父広域森林組合	5	秩父市	栃本・大洞68	1エ	0.49	すぎ	55	11	220		定性	66.0	30%			
15210	秩父広域森林組合	5	秩父市	栃本・大洞69	10ア	0.16	すぎ	43	9	59		定性	17.7	30%			
15211	秩父広域森林組合	5	秩父市	栃本・大洞69	10ウ	0.30	すぎ	73	15	160		定性	48.0	30%			
15212	秩父広域森林組合	5	秩父市	栃本・大洞69	11ア	0.18	すぎ	80	16	97		定性	29.1	30%			
15213	秩父広域森林組合	5	秩父市	栃本・大洞69	11イ	0.45	すぎ	52	11	194		定性	58.2	20%			
15214	秩父広域森林組合	5	秩父市	栃本・大洞69	11ウ	0.28	すぎ	34	7	81		定性	24.3	20%			
15215	秩父広域森林組合	5	秩父市	栃本・大洞69	11ウ	0.18	ひのき	34	7	41		定性	12.3	30%			
15216	秩父広域森林組合	5	秩父市	栃本・大洞69	11エ	0.28	すぎ	31	7	73		定性	21.9	30%			
15217	秩父広域森林組合	5	秩父市	栃本・大洞69	11エ	0.18	ひのき	31	7	36		定性	10.8	30%			
15218	秩父広域森林組合	5	秩父市	栃本・大洞69	12	0.10	すぎ	75	15	54		定性	16.2	20%			
15219	秩父広域森林組合	5	秩父市	栃本・大洞69	13イ	0.43	すぎ	51	11	183		定性	54.9	20%			
15220	秩父広域森林組合	5	秩父市	栃本・大洞69	14ア	0.70	すぎ	50	10	292		定性	87.6	30%			
15221	秩父広域森林組合	5	秩父市	栃本・大洞70A	2ア	1.55	すぎ	58	12	718		定性	215.4	20%			

番号	事業実施主体	事業実施年度（令和）	所在場所			間伐を実施する森林の現況						間伐の内容			対図番号（団地番号、林小班番号等）	交付金希望	備考
			市町村	林班	小班	面積（ha）	樹種	林齢	齢級	立木材積（m3）	摘要	間伐の方法	間伐立木材積(m3)	間伐率（材積率%）			
15222	秩父広域森林組合	5	秩父市	栃本・大洞70A	2イ	4.08	すぎ	61	13	1,946		定性	583.8	30%			
15223	秩父広域森林組合	5	秩父市	栃本・大洞70A	11ア	0.52	すぎ	64	13	255		定性	76.5	20%			
15224	秩父広域森林組合	5	秩父市	栃本・大洞70A	11イ	0.09	ひのき	77	16	41		定性	12.3	30%			
15225	秩父広域森林組合	5	秩父市	栃本・大洞70A	11エ	1.20	すぎ	61	13	572		定性	171.6	20%			
15226	秩父広域森林組合	5	秩父市	栃本・大洞70A	11オ	0.05	ひのき	26	6	8		定性	2.4	20%			
15227	秩父広域森林組合	5	秩父市	栃本・大洞70A	12ア	0.19	すぎ	70	14	99		定性	29.7	30%			
15228	秩父広域森林組合	5	秩父市	栃本・大洞70A	13	0.26	すぎ	72	15	137		定性	41.1	30%			
15229	秩父広域森林組合	5	秩父市	栃本・大洞70A	14	0.25	すぎ	79	16	135		定性	40.5	30%			
15230	秩父広域森林組合	5	秩父市	栃本・大洞70A	15	2.57	すぎ	76	16	1,388		定性	416.4	20%			
15231	秩父広域森林組合	5	秩父市	栃本・大洞70A	17	4.14	すぎ	68	14	2,111		定性	633.3	20%			
15232	秩父広域森林組合	5	秩父市	栃本・大洞70A	29	7.24	すぎ	63	13	3,526		定性	1,057.8	20%			
15233	秩父広域森林組合	5	秩父市	栃本・大洞73	7	0.38	ひのき	45	9	120		定性	36.0	20%			
15234	秩父広域森林組合	5	秩父市	栃本・大洞73	7	0.16	すぎ	45	9	61		定性	18.3	20%			
15235	秩父広域森林組合	5	秩父市	栃本・大洞73	9	0.20	すぎ	54	11	89		定性	26.7	20%			
15236	秩父広域森林組合	5	秩父市	栃本・大洞73	13	0.19	すぎ	50	10	79		定性	23.7	30%			
15237	秩父広域森林組合	5	秩父市	栃本・大洞73	19ア	0.53	ひのき	44	9	163		定性	48.9	20%			
15238	秩父広域森林組合	5	秩父市	栃本・大洞73	19イ	3.59	すぎ	48	10	1,447		定性	434.1	30%			
15239	秩父広域森林組合	5	秩父市	栃本・大洞73	19ウ	3.01	ひのき	45	9	948		定性	284.4	30%			
15240	秩父広域森林組合	5	秩父市	栃本・大洞73	19エ	0.05	ひのき	32	7	10		定性	3.0	20%			
15241	秩父広域森林組合	5	秩父市	栃本・大洞73	20	0.75	すぎ	42	9	269		定性	80.7	20%			
15242	秩父広域森林組合	5	秩父市	栃本・大洞73	21ア	1.20	すぎ	47	10	475		定性	142.5	30%			
15243	秩父広域森林組合	5	秩父市	栃本・大洞73	21イ	1.20	ひのき	47	10	395		定性	118.5	20%			
15244	秩父広域森林組合	5	秩父市	栃本・大洞73	21ウ	0.30	すぎ	47	10	119		定性	35.7	30%			
15245	秩父広域森林組合	5	秩父市	栃本・大洞73	22ア	0.42	すぎ	65	13	208		定性	62.4	30%			
15246	秩父広域森林組合	5	秩父市	栃本・大洞73	22ウ	1.73	すぎ	53	11	759		定性	227.7	30%			
15247	秩父広域森林組合	5	秩父市	栃本・大洞73	23ア	1.00	すぎ	45	9	382		定性	114.6	30%			
15248	秩父広域森林組合	5	秩父市	栃本・大洞73	23イ	0.26	ひのき	45	9	82		定性	24.6	30%			
15249	秩父広域森林組合	5	秩父市	栃本・大洞73	25	1.98	すぎ	44	9	741		定性	222.3	30%			
15250	秩父広域森林組合	5	秩父市	栃本・大洞73	26	0.44	すぎ	44	9	165		定性	49.5	30%			
15251	秩父広域森林組合	5	秩父市	栃本・大洞73	27	0.36	すぎ	43	9	132		定性	39.6	30%			
15252	秩父広域森林組合	5	秩父市	栃本・大洞73	34ア	0.22	すぎ	61	13	105		定性	31.5	20%			
15253	秩父広域森林組合	5	秩父市	栃本・大洞73	34イ	1.31	すぎ	56	12	593		定性	177.9	20%			
15254	秩父広域森林組合	5	秩父市	栃本・大洞74	11ア	0.70	すぎ	75	15	378		定性	113.4	30%			
15255	秩父広域森林組合	5	秩父市	栃本・大洞74	12ア	0.19	すぎ	75	15	103		定性	30.9	30%			
15256	秩父広域森林組合	5	秩父市	栃本・大洞74	15	0.33	すぎ	66	14	165		定性	49.5	30%			
15257	秩父広域森林組合	5	秩父市	栃本・大洞74	17イ	0.90	すぎ	60	12	426		定性	127.8	30%			
15258	秩父広域森林組合	5	秩父市	栃本・大洞74	17ウ	1.50	すぎ	65	13	744		定性	223.2	30%			
15259	秩父広域森林組合	5	秩父市	栃本・大洞74	18	0.24	すぎ	66	14	120		定性	36.0	30%			
15260	秩父広域森林組合	5	秩父市	栃本・大洞74	27ア	0.47	すぎ	74	15	252		定性	75.6	30%			
15261	秩父広域森林組合	5	秩父市	栃本・大洞74	27イ	0.52	すぎ	54	11	231		定性	69.3	30%			
15262	秩父広域森林組合	5	秩父市	栃本・大洞74	28ア	0.15	すぎ	65	13	74		定性	22.2	30%			
15263	秩父広域森林組合	5	秩父市	栃本・大洞74	28ウ	0.10	すぎ	51	11	43		定性	12.9	30%			
15264	秩父広域森林組合	5	秩父市	栃本・大洞74	32	0.28	すぎ	60	12	132		定性	39.6	30%			
15265	秩父広域森林組合	5	秩父市	栃本・大洞74	38ア	1.17	すぎ	65	13	580		定性	174.0	20%			

番号	事業実施主体	事業実施年度（令和）	所在場所			間伐を実施する森林の現況						間伐の内容			対図番号（団地番号、林小班番号等）	交付金希望	備考
			市町村	林班	小班	面積（ha）	樹種	林齢	齢級	立木材積（m3）	摘要	間伐の方法	間伐立木材積(m3)	間伐率（材積率%）			
15266	秩父広域森林組合	5	秩父市	栃本・大洞74	38イ	0.90	すぎ	44	9	337		定性	101.1	20%			
15267	秩父広域森林組合	5	秩父市	栃本・大洞75	2ア	1.85	すぎ	63	13	901		定性	270.3	30%			
15268	秩父広域森林組合	5	秩父市	栃本・大洞75	2イ	0.07	ひのき	32	7	15		定性	4.5	30%			
15269	秩父広域森林組合	5	秩父市	栃本・大洞75	3	0.36	すぎ	45	9	138		定性	41.4	30%			
15270	秩父広域森林組合	5	秩父市	栃本・大洞75	4ア	0.20	すぎ	45	9	76		定性	22.8	20%			
15271	秩父広域森林組合	5	秩父市	栃本・大洞75	4イ	1.03	すぎ	66	14	515		定性	154.5	20%			
15272	秩父広域森林組合	5	秩父市	栃本・大洞75	6	0.07	ひのき	23	5	9		定性	2.7	20%			
15273	秩父広域森林組合	5	秩父市	栃本・大洞75	8	0.15	すぎ	56	12	68		定性	20.4	30%			
15274	秩父広域森林組合	5	秩父市	栃本・大洞75	10	1.49	すぎ	62	13	718		定性	215.4	30%			
15275	秩父広域森林組合	5	秩父市	栃本・大洞75	11	0.13	すぎ	62	13	63		定性	18.9	30%			
15276	秩父広域森林組合	5	秩父市	栃本・大洞75	12ア	0.10	すぎ	10	2	4		定性	1.2	30%			
15277	秩父広域森林組合	5	秩父市	栃本・大洞75	21	0.28	すぎ	71	15	146		定性	43.8	30%			
15278	秩父広域森林組合	5	秩父市	栃本・大洞75	31ア	0.42	すぎ	52	11	181		定性	54.3	30%			
15279	秩父広域森林組合	5	秩父市	栃本・大洞75	31イ	0.17	すぎ	66	14	85		定性	25.5	30%			
15280	秩父広域森林組合	5	秩父市	栃本・大洞75	32イ	0.95	すぎ	70	14	493		定性	147.9	30%			
15281	秩父広域森林組合	5	秩父市	栃本・大洞75	32ウ	0.12	すぎ	36	8	37		定性	11.1	30%			
15282	秩父広域森林組合	5	秩父市	栃本・大洞75	33ア	0.13	すぎ	43	9	48		定性	14.4	30%			
15283	秩父広域森林組合	5	秩父市	栃本・大洞75	33イ	0.15	すぎ	77	16	81		定性	24.3	30%			
15284	秩父広域森林組合	5	秩父市	栃本・大洞75	34ア	0.86	すぎ	77	16	464		定性	139.2	30%			
15285	秩父広域森林組合	5	秩父市	栃本・大洞75	34イ	0.26	すぎ	55	11	117		定性	35.1	30%			
15286	秩父広域森林組合	5	秩父市	栃本・大洞75	34ウ	0.35	すぎ	50	10	146		定性	43.8	30%			
15287	秩父広域森林組合	5	秩父市	栃本・大洞75	35ア	0.11	すぎ	45	9	42		定性	12.6	30%			
15288	秩父広域森林組合	5	秩父市	栃本・大洞75	35イ	0.79	すぎ	72	15	416		定性	124.8	30%			
15289	秩父広域森林組合	5	秩父市	栃本・大洞75	36	0.21	すぎ	67	14	106		定性	31.8	30%			
15290	秩父広域森林組合	5	秩父市	栃本・大洞75	37イ	0.20	すぎ	62	13	96		定性	28.8	30%			
15291	秩父広域森林組合	5	秩父市	栃本・大洞75	37ウ	0.42	すぎ	54	11	186		定性	55.8	30%			
15292	秩父広域森林組合	5	秩父市	栃本・大洞75	37エ	0.21	すぎ	44	9	79		定性	23.7	20%			
15293	秩父広域森林組合	5	秩父市	栃本・大洞75	37オ	0.11	ひのき	44	9	34		定性	10.2	30%			
15294	秩父広域森林組合	5	秩父市	栃本・大洞75	38イ	0.10	すぎ	42	9	36		定性	10.8	30%			
15295	秩父広域森林組合	5	秩父市	栃本・大洞75	38ウ	0.05	ひのき	27	6	8		定性	2.4	30%			
15296	秩父広域森林組合	5	秩父市	栃本・大洞75	40	0.30	すぎ	61	13	143		定性	42.9	20%			
15297	秩父広域森林組合	5	秩父市	栃本・大洞75	55ア	0.30	すぎ	59	12	140		定性	42.0	30%			
15298	秩父広域森林組合	5	秩父市	栃本・大洞75	55イ	0.05	すぎ	23	5	9		定性	2.7	30%			
15299	秩父広域森林組合	5	秩父市	栃本・大洞75	57ア	0.25	すぎ	66	14	125		定性	37.5	30%			
15300	秩父広域森林組合	5	秩父市	栃本・大洞75	58ア	0.22	すぎ	46	10	86		定性	25.8	30%			
15301	秩父広域森林組合	5	秩父市	栃本・大洞75	59	0.09	すぎ	44	9	34		定性	10.2	30%			
15302	秩父広域森林組合	5	秩父市	栃本・大洞75	76	0.21	すぎ	60	12	99		定性	29.7	30%			
15303	秩父広域森林組合	5	秩父市	栃本・大洞75	77	0.19	すぎ	54	11	84		定性	25.2	20%			
15304	秩父広域森林組合	5	秩父市	栃本・大洞75	78	0.24	すぎ	56	12	109		定性	32.7	30%			
15305	秩父広域森林組合	5	秩父市	栃本・大洞75	79	0.64	すぎ	60	12	303		定性	90.9	30%			
15306	秩父広域森林組合	5	秩父市	栃本・大洞75	88	0.22	すぎ	43	9	81		定性	24.3	20%			
15307	秩父広域森林組合	5	秩父市	栃本・大洞75	89	0.60	すぎ	65	13	298		定性	89.4	20%			
15308	秩父広域森林組合	5	秩父市	栃本・大洞75	90ア	0.31	すぎ	45	9	118		定性	35.4	30%			
15309	秩父広域森林組合	5	秩父市	栃本・大洞75	90ウ	0.03	ひのき	16	4	2		定性	0.6	30%			

番号	事業実施主体	事業実施年度（令和）	所在場所			間伐を実施する森林の現況						間伐の内容			対図番号（団地番号、林小班番号等）	交付金希望	備考
			市町村	林班	小班	面積（ha）	樹種	林齢	齢級	立木材積（m3）	摘要	間伐の方法	間伐立木材積(m3)	間伐率（材積率%）			
15310	秩父広域森林組合	5	秩父市	栃本・大洞75	91ア	0.23	すぎ	43	9	84		定性	25.2	30%			
15311	秩父広域森林組合	5	秩父市	栃本・大洞75	92ア	0.11	すぎ	60	12	52		定性	15.6	30%			
15312	秩父広域森林組合	5	秩父市	栃本・大洞75	92イ	0.10	すぎ	43	9	37		定性	11.1	30%			
15313	秩父広域森林組合	5	秩父市	栃本・大洞75	106	0.14	すぎ	42	9	50		定性	15.0	30%			
15314	秩父広域森林組合	5	秩父市	栃本・大洞75	107	0.31	すぎ	72	15	163		定性	48.9	30%			
15315	秩父広域森林組合	5	秩父市	栃本・大洞75	110	0.22	すぎ	63	13	107		定性	32.1	30%			
15316	秩父広域森林組合	5	秩父市	栃本・大洞75	111イ	0.15	すぎ	59	12	70		定性	21.0	30%			
15317	秩父広域森林組合	5	秩父市	栃本・大洞75	112ア	0.21	すぎ	59	12	98		定性	29.4	30%			
15318	秩父広域森林組合	5	秩父市	栃本・大洞75	112イ	0.29	すぎ	77	16	157		定性	47.1	30%			
15319	秩父広域森林組合	5	秩父市	栃本・大洞75	113ア	0.09	すぎ	72	15	47		定性	14.1	30%			
15320	秩父広域森林組合	5	秩父市	栃本・大洞77	2	0.29	すぎ	60	12	137		定性	41.1	30%			
15321	秩父広域森林組合	5	秩父市	栃本・大洞77	22	0.20	すぎ	73	15	106		定性	31.8	30%			
15322	秩父広域森林組合	5	秩父市	栃本・大洞77	23ア	0.49	すぎ	45	9	187		定性	56.1	30%			
15323	秩父広域森林組合	5	秩父市	栃本・大洞77	23イ	0.18	すぎ	77	16	97		定性	29.1	20%			
15324	秩父広域森林組合	5	秩父市	栃本・大洞77	24	0.11	ひのき	42	9	32		定性	9.6	30%			
15325	秩父広域森林組合	5	秩父市	栃本・大洞77	25ア	0.24	すぎ	55	11	108		定性	32.4	20%			
15326	秩父広域森林組合	5	秩父市	栃本・大洞77	26イ	0.60	すぎ	60	12	284		定性	85.2	20%			
15327	秩父広域森林組合	5	秩父市	栃本・大洞77	26ウ	0.05	すぎ	27	6	11		定性	3.3	20%			
15328	秩父広域森林組合	5	秩父市	栃本・大洞77	27ア	0.05	すぎ	45	9	19		定性	5.7	20%			
15329	秩父広域森林組合	5	秩父市	栃本・大洞77	29ア	0.15	すぎ	62	13	72		定性	21.6	30%			
15330	秩父広域森林組合	5	秩父市	栃本・大洞77	29イ	0.14	すぎ	62	13	67		定性	20.1	30%			
15331	秩父広域森林組合	5	秩父市	栃本・大洞77	30	0.11	すぎ	67	14	56		定性	16.8	30%			
15332	秩父広域森林組合	6	秩父市	栃本・大洞77	31イ	0.25	すぎ	67	14	126		定性	37.8	30%			
15333	秩父広域森林組合	5	秩父市	栃本・大洞77	32ア	0.35	すぎ	61	13	167		定性	50.1	30%			
15334	秩父広域森林組合	6	秩父市	栃本・大洞77	32イ	0.06	すぎ	47	10	24		定性	7.2	30%			
15335	秩父広域森林組合	6	秩父市	栃本・大洞77	33	0.12	すぎ	64	13	59		定性	17.7	30%			
15336	秩父広域森林組合	6	秩父市	栃本・大洞77	34イ	0.35	すぎ	63	13	170		定性	51.0	30%			
15337	秩父広域森林組合	6	秩父市	栃本・大洞77	34ウ	0.40	すぎ	61	13	191		定性	57.3	30%			
15338	秩父広域森林組合	6	秩父市	栃本・大洞77	36	0.55	すぎ	72	15	290		定性	87.0	20%			
15339	秩父広域森林組合	6	秩父市	栃本・大洞77	39ア	0.91	ひのき	22	5	110		定性	33.0	20%			
15340	秩父広域森林組合	6	秩父市	栃本・大洞77	39イ	0.20	ひのき	22	5	24		定性	7.2	30%			
15341	秩父広域森林組合	6	秩父市	栃本・大洞77	40	0.36	ひのき	22	5	44		定性	13.2	30%			
15342	秩父広域森林組合	6	秩父市	栃本・大洞77	41ア	0.13	すぎ	55	11	58		定性	17.4	30%			
15343	秩父広域森林組合	6	秩父市	栃本・大洞77	41ウ	0.05	ひのき	28	6	9		定性	2.7	30%			
15344	秩父広域森林組合	6	秩父市	栃本・大洞77	42	0.06	すぎ	66	14	30		定性	9.0	30%			
15345	秩父広域森林組合	6	秩父市	栃本・大洞77	43ア	0.11	すぎ	66	14	55		定性	16.5	30%			
15346	秩父広域森林組合	6	秩父市	栃本・大洞77	43イ	0.10	すぎ	66	14	50		定性	15.0	30%			
15347	秩父広域森林組合	6	秩父市	栃本・大洞77	44	0.24	すぎ	56	12	109		定性	32.7	30%			
15348	秩父広域森林組合	6	秩父市	栃本・大洞77	45ア	0.11	すぎ	45	9	42		定性	12.6	30%			
15349	秩父広域森林組合	6	秩父市	栃本・大洞77	47ア	0.07	すぎ	57	12	32		定性	9.6	30%			
15350	秩父広域森林組合	6	秩父市	栃本・大洞77	47イ	0.19	すぎ	33	7	53		定性	15.9	30%			
15351	秩父広域森林組合	6	秩父市	栃本・大洞77	48	0.28	すぎ	51	11	119		定性	35.7	20%			
15352	秩父広域森林組合	6	秩父市	栃本・大洞77	49ア	0.10	すぎ	35	7	30		定性	9.0	20%			
15353	秩父広域森林組合	6	秩父市	栃本・大洞77	49イ	0.09	すぎ	34	7	26		定性	7.8	30%			

番号	事業実施主体	事業実施年度（令和）	所在場所			間伐を実施する森林の現況						間伐の内容			対図番号（団地番号、林小班番号等）	交付金希望	備考
			市町村	林班	小班	面積（ha）	樹種	林齢	齢級	立木材積（m3）	摘要	間伐の方法	間伐立木材積(m3)	間伐率（材積率%）			
15354	秩父広域森林組合	6	秩父市	栃本・大洞77	49ウ	0.18	すぎ	41	9	63		定性	18.9	30%			
15355	秩父広域森林組合	6	秩父市	栃本・大洞77	49エ	0.18	すぎ	49	10	74		定性	22.2	20%			
15356	秩父広域森林組合	6	秩父市	栃本・大洞77	49オ	0.05	すぎ	31	7	13		定性	3.9	20%			
15357	秩父広域森林組合	6	秩父市	栃本・大洞77	49ク	0.05	すぎ	27	6	11		定性	3.3	20%			
15358	秩父広域森林組合	6	秩父市	栃本・大洞77	49ケ	0.05	すぎ	29	6	12		定性	3.6	30%			
15359	秩父広域森林組合	6	秩父市	栃本・大洞77	50	0.48	すぎ	69	14	247		定性	74.1	20%			
15360	秩父広域森林組合	6	秩父市	栃本・大洞79	7イ	0.06	すぎ	27	6	13		定性	3.9	20%			
15361	秩父広域森林組合	6	秩父市	栃本・大洞79	8	0.12	すぎ	69	14	62		定性	18.6	20%			
15362	秩父広域森林組合	6	秩父市	栃本・大洞79	9ア	0.12	すぎ	66	14	60		定性	18.0	30%			
15363	秩父広域森林組合	6	秩父市	栃本・大洞79	9イ	0.60	すぎ	56	12	272		定性	81.6	30%			
15364	秩父広域森林組合	6	秩父市	栃本・大洞79	10	0.24	すぎ	56	12	109		定性	32.7	30%			
15365	秩父広域森林組合	6	秩父市	栃本・大洞79	11ア	0.64	すぎ	74	15	343		定性	102.9	20%			
15366	秩父広域森林組合	6	秩父市	栃本・大洞79	14ア	0.40	すぎ	65	13	198		定性	59.4	30%			
15367	秩父広域森林組合	6	秩父市	栃本・大洞79	14イ	0.15	すぎ	65	13	74		定性	22.2	30%			
15368	秩父広域森林組合	6	秩父市	栃本・大洞79	15	0.12	すぎ	65	13	60		定性	18.0	30%			
15369	秩父広域森林組合	6	秩父市	栃本・大洞79	17ア	0.11	すぎ	69	14	57		定性	17.1	30%			
15370	秩父広域森林組合	6	秩父市	栃本・大洞79	17イ	0.10	すぎ	53	11	44		定性	13.2	30%			
15371	秩父広域森林組合	6	秩父市	栃本・大洞79	18	0.05	すぎ	45	9	19		定性	5.7	30%			
15372	秩父広域森林組合	6	秩父市	栃本・大洞79	20ア	0.04	すぎ	77	16	22		定性	6.6	30%			
15373	秩父広域森林組合	6	秩父市	栃本・大洞79	20イ	0.04	すぎ	64	13	20		定性	6.0	30%			
15374	秩父広域森林組合	6	秩父市	栃本・大洞79	21	0.07	すぎ	53	11	31		定性	9.3	30%			
15375	秩父広域森林組合	6	秩父市	栃本・大洞79	22	0.20	すぎ	45	9	76		定性	22.8	30%			
15376	秩父広域森林組合	6	秩父市	栃本・大洞79	25イ	0.09	ひのき	27	6	15		定性	4.5	30%			
15377	秩父広域森林組合	6	秩父市	栃本・大洞79	25イ	0.01	すぎ	27	6	2		定性	0.6	30%			
15378	秩父広域森林組合	6	秩父市	栃本・大洞79	36ア	0.05	すぎ	58	12	23		定性	6.9	30%			
15379	秩父広域森林組合	6	秩父市	栃本・大洞79	36イ	0.05	ひのき	44	9	15		定性	4.5	30%			
15380	秩父広域森林組合	6	秩父市	栃本・大洞79	37ア	0.13	すぎ	46	10	51		定性	15.3	30%			
15381	秩父広域森林組合	6	秩父市	栃本・大洞79	37イ	0.09	すぎ	65	13	45		定性	13.5	30%			
15382	秩父広域森林組合	6	秩父市	栃本・大洞79	43	0.20	すぎ	43	9	73		定性	21.9	30%			
15383	秩父広域森林組合	6	秩父市	栃本・大洞79	45ア	0.56	すぎ	51	11	238		定性	71.4	30%			
15384	秩父広域森林組合	6	秩父市	栃本・大洞79	46	0.12	すぎ	72	15	63		定性	18.9	30%			
15385	秩父広域森林組合	6	秩父市	栃本・大洞79	47	0.35	すぎ	55	11	157		定性	47.1	20%			
15386	秩父広域森林組合	6	秩父市	栃本・大洞79	48	0.55	すぎ	50	10	229		定性	68.7	30%			
15387	秩父広域森林組合	6	秩父市	栃本・大洞79	51イ	3.36	すぎ	69	14	1,727		定性	518.1	30%			
15388	秩父広域森林組合	6	秩父市	栃本・大洞79	51ウ	2.45	すぎ	58	12	1,134		定性	340.2	30%			
15389	秩父広域森林組合	6	秩父市	栃本・大洞79	51エ	1.05	ひのき	58	12	405		定性	121.5	30%			
15390	秩父広域森林組合	6	秩父市	栃本・大洞79	74ア	0.35	すぎ	55	11	157		定性	47.1	20%			
15391	秩父広域森林組合	6	秩父市	栃本・大洞79	74イ	0.47	すぎ	53	11	206		定性	61.8	20%			
15392	秩父広域森林組合	6	秩父市	栃本・大洞79	74ウ	0.09	ひのき	23	5	11		定性	3.3	30%			
15393	秩父広域森林組合	6	秩父市	栃本・大洞79	75ア	0.16	すぎ	47	10	63		定性	18.9	30%			
15394	秩父広域森林組合	6	秩父市	栃本・大洞79	75イ	0.05	ひのき	27	6	8		定性	2.4	30%			
15395	秩父広域森林組合	6	秩父市	栃本・大洞79	75エ	0.26	ひのき	27	6	43		定性	12.9	30%			
15396	秩父広域森林組合	6	秩父市	栃本・大洞79	78	0.36	すぎ	67	14	182		定性	54.6	30%			
15397	秩父広域森林組合	6	秩父市	栃本・大洞79	79	0.17	すぎ	67	14	86		定性	25.8	30%			

番号	事業実施主体	事業実施年度（令和）	所在場所			間伐を実施する森林の現況						間伐の内容			対図番号（団地番号、林小班番号等）	交付金希望	備考
			市町村	林班	小班	面積（ha）	樹種	林齢	齢級	立木材積（m3）	摘要	間伐の方法	間伐立木材積(m3)	間伐率（材積率%）			
15398	秩父広域森林組合	6	秩父市	栃本・大洞79	81	0.89	すぎ	69	14	457		定性	137.1	30%			
15399	秩父広域森林組合	6	秩父市	栃本・大洞79	84	0.40	すぎ	63	13	195		定性	58.5	30%			
15400	秩父広域森林組合	6	秩父市	栃本・大洞79	85	0.67	すぎ	46	10	261		定性	78.3	30%			
15401	秩父広域森林組合	6	秩父市	栃本・大洞79	86	0.09	すぎ	72	15	47		定性	14.1	30%			
15402	秩父広域森林組合	6	秩父市	栃本・大洞79	88	0.94	すぎ	46	10	366		定性	109.8	30%			
15403	秩父広域森林組合	6	秩父市	栃本・大洞79	89	0.15	すぎ	72	15	79		定性	23.7	20%			
15404	秩父広域森林組合	6	秩父市	栃本・大洞79	90	0.07	すぎ	47	10	28		定性	8.4	30%			
15405	秩父広域森林組合	6	秩父市	栃本・大洞79	92	0.48	すぎ	72	15	253		定性	75.9	20%			
15406	秩父広域森林組合	6	秩父市	栃本・大洞79	93	0.13	すぎ	54	11	58		定性	17.4	20%			
15407	秩父広域森林組合	6	秩父市	栃本・大洞79	94	0.18	すぎ	69	14	93		定性	27.9	20%			
15408	秩父広域森林組合	6	秩父市	栃本・大洞79	95	0.07	ひのき	54	11	26		定性	7.8	30%			
15409	秩父広域森林組合	6	秩父市	栃本・大洞79	97	0.81	すぎ	77	16	437		定性	131.1	30%			
15410	秩父広域森林組合	6	秩父市	栃本・大洞79	108	2.10	すぎ	65	13	1,042		定性	312.6	30%			
15411	秩父広域森林組合	6	秩父市	栃本・大洞79	109ア	1.20	すぎ	61	13	572		定性	171.6	30%			
15412	秩父広域森林組合	6	秩父市	栃本・大洞79	109イ	0.20	すぎ	61	13	95		定性	28.5	30%			
15413	秩父広域森林組合	6	秩父市	栃本・大洞79	110	0.30	すぎ	61	13	143		定性	42.9	30%			
15414	秩父広域森林組合	6	秩父市	栃本・大洞79	111	0.10	すぎ	61	13	48		定性	14.4	20%			
15415	秩父広域森林組合	6	秩父市	栃本・大洞79	112	0.07	ひのき	73	15	31		定性	9.3	30%			
15416	秩父広域森林組合	6	秩父市	栃本・大洞79	114ア	0.28	すぎ	69	14	144		定性	43.2	30%			
15417	秩父広域森林組合	6	秩父市	栃本・大洞79	114イ	0.70	すぎ	69	14	360		定性	108.0	30%			
15418	秩父広域森林組合	6	秩父市	栃本・大洞79	115	0.05	すぎ	62	13	24		定性	7.2	30%			
15419	秩父広域森林組合	6	秩父市	栃本・大洞79	116イ	0.45	すぎ	78	16	243		定性	72.9	30%			
15420	秩父広域森林組合	6	秩父市	栃本・大洞79	116ウ	0.25	すぎ	49	10	103		定性	30.9	30%			
15421	秩父広域森林組合	6	秩父市	栃本・大洞79	128	0.14	ひのき	29	6	26		定性	7.8	30%			
15422	秩父広域森林組合	6	秩父市	栃本・大洞79	129	0.07	すぎ	27	6	15		定性	4.5	30%			
15423	秩父広域森林組合	6	秩父市	栃本・大洞80	1ア	0.55	すぎ	49	10	226		定性	67.8	20%			
15424	秩父広域森林組合	6	秩父市	栃本・大洞80	1イ	0.15	すぎ	79	16	81		定性	24.3	30%			
15425	秩父広域森林組合	6	秩父市	栃本・大洞80	2ア	0.10	すぎ	43	9	37		定性	11.1	20%			
15426	秩父広域森林組合	6	秩父市	栃本・大洞80	2ア	0.10	ひのき	43	9	30		定性	9.0	20%			
15427	秩父広域森林組合	6	秩父市	栃本・大洞80	3ア	0.25	すぎ	46	10	97		定性	29.1	20%			
15428	秩父広域森林組合	6	秩父市	栃本・大洞80	3イ	0.34	すぎ	46	10	132		定性	39.6	20%			
15429	秩父広域森林組合	6	秩父市	栃本・大洞80	4ア	0.01	すぎ	77	16	5		定性	1.5	20%			
15430	秩父広域森林組合	6	秩父市	栃本・大洞80	4イ	0.20	すぎ	52	11	86		定性	25.8	30%			
15431	秩父広域森林組合	6	秩父市	栃本・大洞80	4ウ	0.05	すぎ	52	11	22		定性	6.6	20%			
15432	秩父広域森林組合	6	秩父市	栃本・大洞80	5	0.10	すぎ	44	9	37		定性	11.1	20%			
15433	秩父広域森林組合	6	秩父市	栃本・大洞80	6	0.02	すぎ	79	16	11		定性	3.3	20%			
15434	秩父広域森林組合	6	秩父市	栃本・大洞80	7	0.03	すぎ	61	13	14		定性	4.2	30%			
15435	秩父広域森林組合	6	秩父市	栃本・大洞80	8ア	0.15	ひのき	43	9	45		定性	13.5	20%			
15436	秩父広域森林組合	6	秩父市	栃本・大洞80	8イ	0.12	すぎ	67	14	61		定性	18.3	20%			
15437	秩父広域森林組合	6	秩父市	栃本・大洞80	9ア	0.60	すぎ	51	11	255		定性	76.5	20%			
15438	秩父広域森林組合	6	秩父市	栃本・大洞80	9イ	0.40	すぎ	67	14	202		定性	60.6	30%			
15439	秩父広域森林組合	6	秩父市	栃本・大洞80	9ウ	0.50	すぎ	53	11	220		定性	66.0	30%			
15440	秩父広域森林組合	6	秩父市	栃本・大洞80	10	0.22	すぎ	51	11	94		定性	28.2	30%			
15441	秩父広域森林組合	6	秩父市	栃本・大洞80	12ア	0.24	すぎ	60	12	114		定性	34.2	30%			

番号	事業実施主体	事業実施年度（令和）	所在場所			間伐を実施する森林の現況						間伐の内容			対図番号（団地番号、林小班番号等）	交付金希望	備考
			市町村	林班	小班	面積（ha）	樹種	林齢	齢級	立木材積（m3）	摘要	間伐の方法	間伐立木材積(m3)	間伐率（材積率%）			
15442	秩父広域森林組合	6	秩父市	栃本・大洞80	12イ	0.15	すぎ	47	10	59		定性	17.7	30%			
15443	秩父広域森林組合	6	秩父市	栃本・大洞80	13	0.80	すぎ	52	11	346		定性	103.8	30%			
15444	秩父広域森林組合	6	秩父市	栃本・大洞80	14	0.05	すぎ	49	10	21		定性	6.3	30%			
15445	秩父広域森林組合	6	秩父市	栃本・大洞80	15ア	0.39	すぎ	58	12	181		定性	54.3	30%			
15446	秩父広域森林組合	6	秩父市	栃本・大洞80	16ア	1.50	すぎ	47	10	594		定性	178.2	30%			
15447	秩父広域森林組合	6	秩父市	栃本・大洞80	16イ	0.49	すぎ	67	14	247		定性	74.1	30%			
15448	秩父広域森林組合	6	秩父市	栃本・大洞80	16ウ	0.50	ひのき	38	8	130		定性	39.0	20%			
15449	秩父広域森林組合	6	秩父市	栃本・大洞80	16ウ	0.34	すぎ	38	8	111		定性	33.3	30%			
15450	秩父広域森林組合	6	秩父市	栃本・大洞80	17ア	0.41	すぎ	53	11	180		定性	54.0	30%			
15451	秩父広域森林組合	6	秩父市	栃本・大洞80	17イ	1.41	すぎ	42	9	506		定性	151.8	30%			
15452	秩父広域森林組合	6	秩父市	栃本・大洞80	17ウ	0.34	ひのき	36	8	83		定性	24.9	20%			
15453	秩父広域森林組合	6	秩父市	栃本・大洞80	18	0.43	すぎ	36	8	132		定性	39.6	20%			
15454	秩父広域森林組合	6	秩父市	栃本・大洞80	19ア	0.31	ひのき	31	7	62		定性	18.6	20%			
15455	秩父広域森林組合	6	秩父市	栃本・大洞80	19イ	0.68	すぎ	42	9	244		定性	73.2	20%			
15456	秩父広域森林組合	6	秩父市	栃本・大洞80	19ウ	1.51	すぎ	43	9	554		定性	166.2	20%			
15457	秩父広域森林組合	6	秩父市	栃本・大洞80	19ウ	0.38	ひのき	43	9	114		定性	34.2	30%			
15458	秩父広域森林組合	6	秩父市	栃本・大洞80	19エ	0.69	ひのき	31	7	138		定性	41.4	30%			
15459	秩父広域森林組合	6	秩父市	栃本・大洞80	20ア	0.71	ひのき	34	7	160		定性	48.0	30%			
15460	秩父広域森林組合	6	秩父市	栃本・大洞80	20イ	0.06	ひのき	31	7	12		定性	3.6	30%			
15461	秩父広域森林組合	6	秩父市	栃本・大洞80	21	0.24	ひのき	29	6	44		定性	13.2	30%			
15462	秩父広域森林組合	6	秩父市	栃本・大洞80	22	0.16	すぎ	76	16	86		定性	25.8	30%			
15463	秩父広域森林組合	6	秩父市	栃本・大洞80	23	0.32	すぎ	34	7	92		定性	27.6	20%			
15464	秩父広域森林組合	6	秩父市	栃本・大洞80	24ア	1.93	すぎ	59	12	903		定性	270.9	30%			
15465	秩父広域森林組合	6	秩父市	栃本・大洞80	24イ	1.26	ひのき	29	6	232		定性	69.6	20%			
15466	秩父広域森林組合	6	秩父市	栃本・大洞80	24ウ	0.55	ひのき	30	6	105		定性	31.5	30%			
15467	秩父広域森林組合	6	秩父市	栃本・大洞80	24エ	0.28	すぎ	30	6	70		定性	21.0	30%			
15468	秩父広域森林組合	6	秩父市	栃本・大洞80	24オ	1.90	すぎ	32	7	511		定性	153.3	20%			
15469	秩父広域森林組合	6	秩父市	栃本・大洞80	25	1.22	すぎ	53	11	536		定性	160.8	30%			
15470	秩父広域森林組合	6	秩父市	栃本・大洞80	26ア	0.70	すぎ	48	10	282		定性	84.6	30%			
15471	秩父広域森林組合	6	秩父市	栃本・大洞80	26イ	0.18	すぎ	40	8	62		定性	18.6	30%			
15472	秩父広域森林組合	6	秩父市	栃本・大洞80	27	0.27	すぎ	40	8	93		定性	27.9	30%			
15473	秩父広域森林組合	6	秩父市	栃本・大洞80	29ア	0.48	すぎ	61	13	229		定性	68.7	20%			
15474	秩父広域森林組合	6	秩父市	栃本・大洞80	29イ	1.00	ひのき	39	8	268		定性	80.4	20%			
15475	秩父広域森林組合	6	秩父市	栃本・大洞80	30	0.54	すぎ	53	11	237		定性	71.1	30%			
15476	秩父広域森林組合	6	秩父市	栃本・大洞80	31	0.24	すぎ	49	10	98		定性	29.4	30%			
15477	秩父広域森林組合	6	秩父市	栃本・大洞80	32	0.67	すぎ	49	10	275		定性	82.5	20%			
15478	秩父広域森林組合	6	秩父市	栃本・大洞80	33	0.13	すぎ	49	10	53		定性	15.9	30%			
15479	秩父広域森林組合	6	秩父市	栃本・大洞80	34	0.26	すぎ	58	12	120		定性	36.0	20%			
15480	秩父広域森林組合	6	秩父市	栃本・大洞80	35	0.12	ひのき	49	10	41		定性	12.3	30%			
15481	秩父広域森林組合	6	秩父市	栃本・大洞80	36	0.46	すぎ	40	8	158		定性	47.4	20%			
15482	秩父広域森林組合	6	秩父市	栃本・大洞80	37	0.40	すぎ	51	11	170		定性	51.0	30%			
15483	秩父広域森林組合	6	秩父市	栃本・大洞80	38	0.29	すぎ	65	13	144		定性	43.2	30%			
15484	秩父広域森林組合	6	秩父市	栃本・大洞80	39ア	0.40	すぎ	60	12	189		定性	56.7	30%			
15485	秩父広域森林組合	6	秩父市	栃本・大洞80	39イ	0.50	すぎ	51	11	213		定性	63.9	20%			

番号	事業実施主体	事業実施年度（令和）	所在場所			間伐を実施する森林の現況						間伐の内容			対図番号（団地番号、林小班番号等）	交付金希望	備考
			市町村	林班	小班	面積（ha）	樹種	林齢	齢級	立木材積（m3）	摘要	間伐の方法	間伐立木材積(m3)	間伐率（材積率%）			
15486	秩父広域森林組合	6	秩父市	栃本・大洞80	39ウ	0.50	すぎ	45	9	191		定性	57.3	30%			
15487	秩父広域森林組合	6	秩父市	栃本・大洞80	40	0.51	すぎ	65	13	253		定性	75.9	30%			
15488	秩父広域森林組合	6	秩父市	栃本・大洞80	41ア	0.05	すぎ	65	13	25		定性	7.5	30%			
15489	秩父広域森林組合	6	秩父市	栃本・大洞80	41イ	0.32	すぎ	56	12	145		定性	43.5	30%			
15490	秩父広域森林組合	6	秩父市	栃本・大洞80	41ウ	0.32	すぎ	74	15	172		定性	51.6	20%			
15491	秩父広域森林組合	6	秩父市	栃本・大洞80	42	0.16	すぎ	62	13	77		定性	23.1	20%			
15492	秩父広域森林組合	6	秩父市	栃本・大洞80	43	0.05	すぎ	49	10	21		定性	6.3	30%			
15493	秩父広域森林組合	6	秩父市	栃本・大洞80	43ア	0.24	すぎ	44	9	90		定性	27.0	20%			
15494	秩父広域森林組合	6	秩父市	栃本・大洞80	43イ	0.24	すぎ	64	13	118		定性	35.4	20%			
15495	秩父広域森林組合	6	秩父市	栃本・大洞80	43ウ	0.17	すぎ	44	9	64		定性	19.2	20%			
15496	秩父広域森林組合	6	秩父市	栃本・大洞80	44	0.14	すぎ	57	12	64		定性	19.2	20%			
15497	秩父広域森林組合	6	秩父市	栃本・大洞80	45	0.40	すぎ	57	12	183		定性	54.9	30%			
15498	秩父広域森林組合	6	秩父市	栃本・大洞80	46	0.52	すぎ	70	14	270		定性	81.0	30%			
15499	秩父広域森林組合	6	秩父市	栃本・大洞80	47ア	0.20	すぎ	67	14	101		定性	30.3	20%			
15500	秩父広域森林組合	6	秩父市	栃本・大洞80	48ア	0.16	すぎ	45	9	61		定性	18.3	20%			
15501	秩父広域森林組合	6	秩父市	栃本・大洞80	48イ	0.23	ひのき	61	13	92		定性	27.6	20%			
15502	秩父広域森林組合	6	秩父市	栃本・大洞80	49ア	0.50	すぎ	54	11	222		定性	66.6	30%			
15503	秩父広域森林組合	6	秩父市	栃本・大洞80	49イ	0.24	すぎ	43	9	88		定性	26.4	30%			
15504	秩父広域森林組合	6	秩父市	栃本・大洞80	49ウ	1.36	すぎ	76	16	734		定性	220.2	20%			
15505	秩父広域森林組合	6	秩父市	栃本・大洞80	50	0.37	すぎ	52	11	160		定性	48.0	20%			
15506	秩父広域森林組合	6	秩父市	栃本・大洞80	52	0.70	すぎ	67	14	354		定性	106.2	30%			
15507	秩父広域森林組合	6	秩父市	栃本・大洞80	53	0.50	すぎ	43	9	184		定性	55.2	30%			
15508	秩父広域森林組合	6	秩父市	栃本・大洞80	55	0.40	すぎ	56	12	181		定性	54.3	20%			
15509	秩父広域森林組合	6	秩父市	栃本・大洞80	56ア	0.50	すぎ	50	10	209		定性	62.7	20%			
15510	秩父広域森林組合	6	秩父市	栃本・大洞80	56イ	0.31	すぎ	43	9	114		定性	34.2	20%			
15511	秩父広域森林組合	6	秩父市	栃本・大洞80	57	0.46	すぎ	50	10	192		定性	57.6	20%			
15512	秩父広域森林組合	6	秩父市	栃本・大洞80	60	0.16	すぎ	40	8	55		定性	16.5	20%			
15513	秩父広域森林組合	6	秩父市	栃本・大洞80	61	0.11	すぎ	67	14	56		定性	16.8	20%			
15514	秩父広域森林組合	6	秩父市	栃本・大洞80	62	0.49	すぎ	60	12	232		定性	69.6	30%			
15515	秩父広域森林組合	6	秩父市	栃本・大洞80	63	0.39	すぎ	51	11	166		定性	49.8	30%			
15516	秩父広域森林組合	6	秩父市	栃本・大洞80	64	0.20	すぎ	64	13	98		定性	29.4	30%			
15517	秩父広域森林組合	6	秩父市	栃本・大洞80	65ア	0.30	すぎ	77	16	162		定性	48.6	30%			
15518	秩父広域森林組合	6	秩父市	栃本・大洞80	65イ	0.20	すぎ	51	11	85		定性	25.5	30%			
15519	秩父広域森林組合	6	秩父市	栃本・大洞80	72ア	0.10	すぎ	55	11	45		定性	13.5	30%			
15520	秩父広域森林組合	6	秩父市	栃本・大洞80	72イ	0.06	ひのき	49	10	21		定性	6.3	20%			
15521	秩父広域森林組合	6	秩父市	栃本・大洞80	73	0.21	すぎ	75	15	113		定性	33.9	30%			
15522	秩父広域森林組合	6	秩父市	栃本・大洞80	74	0.10	すぎ	4	1	0		定性	0.0	30%			
15523	秩父広域森林組合	6	秩父市	栃本・大洞80	75	0.13	すぎ	4	1	0		定性	0.0	30%			
15524	秩父広域森林組合	6	秩父市	栃本・大洞80	76	0.21	すぎ	4	1	0		定性	0.0	20%			
15525	秩父広域森林組合	6	秩父市	栃本・大洞80	77	0.30	すぎ	61	13	143		定性	42.9	30%			
15526	秩父広域森林組合	6	秩父市	栃本・大洞80	78	0.17	すぎ	66	14	85		定性	25.5	30%			
15527	秩父広域森林組合	6	秩父市	栃本・大洞80	79	0.17	すぎ	56	12	77		定性	23.1	30%			
15528	秩父広域森林組合	6	秩父市	栃本・大洞80	80	0.18	すぎ	49	10	74		定性	22.2	20%			
15529	秩父広域森林組合	6	秩父市	栃本・大洞80	82	0.44	すぎ	43	9	161		定性	48.3	20%			

番号	事業実施主体	事業実施年度（令和）	所在場所			間伐を実施する森林の現況						間伐の内容			対図番号（団地番号、林小班番号等）	交付金希望	備考
			市町村	林班	小班	面積（ha）	樹種	林齢	齢級	立木材積（m3）	摘要	間伐の方法	間伐立木材積(m3)	間伐率（材積率%）			
15530	秩父広域森林組合	6	秩父市	栃本・大洞80	83	0.05	ひのき	60	12	20		定性	6.0	20%			
15531	秩父広域森林組合	6	秩父市	栃本・大洞80	84	0.20	すぎ	61	13	95		定性	28.5	20%			
15532	秩父広域森林組合	6	秩父市	栃本・大洞80	85	0.26	すぎ	62	13	125		定性	37.5	20%			
15533	秩父広域森林組合	6	秩父市	栃本・大洞80	87	0.65	ひのき	35	7	154		定性	46.2	20%			
15534	秩父広域森林組合	6	秩父市	栃本・大洞80	87	0.16	すぎ	35	7	48		定性	14.4	30%			
15535	秩父広域森林組合	6	秩父市	栃本・大洞80	88ア	1.97	すぎ	42	9	707		定性	212.1	30%			
15536	秩父広域森林組合	6	秩父市	栃本・大洞80	88ア	0.84	ひのき	42	9	246		定性	73.8	20%			
15537	秩父広域森林組合	6	秩父市	栃本・大洞80	88イ	0.10	すぎ	50	10	42		定性	12.6	30%			
15538	秩父広域森林組合	6	秩父市	栃本・大洞80	88ウ	0.50	ひのき	41	9	143		定性	42.9	30%			
15539	秩父広域森林組合	6	秩父市	栃本・大洞80	89	0.12	ひのき	39	8	32		定性	9.6	20%			
15540	秩父広域森林組合	6	秩父市	栃本・大洞80	90ア	0.26	ひのき	43	9	78		定性	23.4	30%			
15541	秩父広域森林組合	6	秩父市	栃本・大洞80	90イ	0.12	すぎ	77	16	65		定性	19.5	30%			
15542	秩父広域森林組合	6	秩父市	栃本・大洞80	90ウ	0.60	すぎ	77	16	324		定性	97.2	30%			
15543	秩父広域森林組合	6	秩父市	栃本・大洞80	92	0.18	ひのき	33	7	39		定性	11.7	20%			
15544	秩父広域森林組合	6	秩父市	栃本・大洞80	93ア	0.30	すぎ	78	16	162		定性	48.6	30%			
15545	秩父広域森林組合	6	秩父市	栃本・大洞80	93イ	0.08	ひのき	67	14	34		定性	10.2	20%			
15546	秩父広域森林組合	6	秩父市	栃本・大洞80	93ウ	0.07	すぎ	61	13	33		定性	9.9	20%			
15547	秩父広域森林組合	6	秩父市	栃本・大洞80	97	0.16	すぎ	76	16	86		定性	25.8	30%			
15548	秩父広域森林組合	6	秩父市	栃本・大洞81	1ア	0.10	すぎ	60	12	47		定性	14.1	30%			
15549	秩父広域森林組合	6	秩父市	栃本・大洞81	3	0.30	すぎ	71	15	157		定性	47.1	30%			
15550	秩父広域森林組合	6	秩父市	栃本・大洞81	5	0.15	すぎ	54	11	67		定性	20.1	30%			
15551	秩父広域森林組合	6	秩父市	栃本・大洞81	6	0.17	すぎ	54	11	75		定性	22.5	30%			
15552	秩父広域森林組合	6	秩父市	栃本・大洞81	7	0.43	すぎ	73	15	229		定性	68.7	30%			
15553	秩父広域森林組合	6	秩父市	栃本・大洞81	8	0.64	すぎ	56	12	290		定性	87.0	30%			
15554	秩父広域森林組合	6	秩父市	栃本・大洞81	9	0.10	すぎ	65	13	50		定性	15.0	30%			
15555	秩父広域森林組合	6	秩父市	栃本・大洞81	10ア	0.35	すぎ	74	15	188		定性	56.4	30%			
15556	秩父広域森林組合	6	秩父市	栃本・大洞81	10イ	0.25	すぎ	61	13	119		定性	35.7	30%			
15557	秩父広域森林組合	6	秩父市	栃本・大洞81	10ウ	0.46	すぎ	70	14	239		定性	71.7	30%			
15558	秩父広域森林組合	6	秩父市	栃本・大洞81	12	1.10	すぎ	44	9	411		定性	123.3	20%			
15559	秩父広域森林組合	6	秩父市	栃本・大洞81	13	0.26	すぎ	51	11	111		定性	33.3	20%			
15560	秩父広域森林組合	6	秩父市	栃本・大洞81	14	0.40	すぎ	50	10	167		定性	50.1	30%			
15561	秩父広域森林組合	6	秩父市	栃本・大洞81	15	0.25	すぎ	44	9	94		定性	28.2	30%			
15562	秩父広域森林組合	6	秩父市	栃本・大洞81	16ア	0.20	すぎ	57	12	92		定性	27.6	30%			
15563	秩父広域森林組合	6	秩父市	栃本・大洞81	17	0.47	すぎ	68	14	240		定性	72.0	30%			
15564	秩父広域森林組合	6	秩父市	栃本・大洞81	18ア	0.32	すぎ	50	10	133		定性	39.9	30%			
15565	秩父広域森林組合	6	秩父市	栃本・大洞81	18イ	0.15	すぎ	50	10	63		定性	18.9	30%			
15566	秩父広域森林組合	6	秩父市	栃本・大洞81	18ウ	0.20	すぎ	68	14	102		定性	30.6	20%			
15567	秩父広域森林組合	6	秩父市	栃本・大洞81	18エ	0.05	すぎ	42	9	18		定性	5.4	30%			
15568	秩父広域森林組合	6	秩父市	栃本・大洞81	19	0.53	すぎ	68	14	270		定性	81.0	30%			
15569	秩父広域森林組合	6	秩父市	栃本・大洞81	20	0.92	すぎ	52	11	397		定性	119.1	20%			
15570	秩父広域森林組合	6	秩父市	栃本・大洞81	21	1.09	すぎ	39	8	364		定性	109.2	20%			
15571	秩父広域森林組合	6	秩父市	栃本・大洞81	22	0.68	すぎ	51	11	289		定性	86.7	20%			
15572	秩父広域森林組合	6	秩父市	栃本・大洞81	23	0.33	すぎ	39	8	110		定性	33.0	20%			
15573	秩父広域森林組合	7	秩父市	栃本・大洞81	24ア	0.28	すぎ	54	11	124		定性	37.2	30%			

番号	事業実施主体	事業実施年度（令和）	所在場所			間伐を実施する森林の現況						間伐の内容			対図番号（団地番号、林小班番号等）	交付金希望	備考
			市町村	林班	小班	面積（ha）	樹種	林齢	齢級	立木材積（m3）	摘要	間伐の方法	間伐立木材積(m3)	間伐率（材積率%）			
15574	秩父広域森林組合	7	秩父市	栃本・大洞81	24イ	1.11	すぎ	57	12	508		定性	152.4	20%			
15575	秩父広域森林組合	7	秩父市	栃本・大洞81	25	0.30	ひのき	39	8	80		定性	24.0	20%			
15576	秩父広域森林組合	7	秩父市	栃本・大洞81	26	0.17	すぎ	39	8	57		定性	17.1	30%			
15577	秩父広域森林組合	7	秩父市	栃本・大洞81	28ア	0.04	すぎ	75	15	22		定性	6.6	30%			
15578	秩父広域森林組合	7	秩父市	栃本・大洞81	28イ	0.07	ひのき	29	6	13		定性	3.9	30%			
15579	秩父広域森林組合	7	秩父市	栃本・大洞81	29ア	0.12	すぎ	43	9	44		定性	13.2	20%			
15580	秩父広域森林組合	7	秩父市	栃本・大洞81	29イ	0.05	すぎ	55	11	22		定性	6.6	30%			
15581	秩父広域森林組合	7	秩父市	栃本・大洞81	30	0.24	すぎ	70	14	125		定性	37.5	30%			
15582	秩父広域森林組合	7	秩父市	栃本・大洞81	31	0.43	すぎ	59	12	201		定性	60.3	20%			
15583	秩父広域森林組合	7	秩父市	栃本・大洞81	32	1.01	すぎ	61	13	482		定性	144.6	20%			
15584	秩父広域森林組合	7	秩父市	栃本・大洞81	33	0.16	すぎ	61	13	76		定性	22.8	30%			
15585	秩父広域森林組合	7	秩父市	栃本・大洞81	34ア	0.07	すぎ	61	13	33		定性	9.9	20%			
15586	秩父広域森林組合	7	秩父市	栃本・大洞81	35	0.14	すぎ	61	13	67		定性	20.1	20%			
15587	秩父広域森林組合	7	秩父市	栃本・大洞81	36イ	0.55	すぎ	77	16	297		定性	89.1	30%			
15588	秩父広域森林組合	7	秩父市	栃本・大洞81	37ア	2.00	すぎ	62	13	964		定性	289.2	30%			
15589	秩父広域森林組合	7	秩父市	栃本・大洞81	38	1.74	すぎ	59	12	814		定性	244.2	30%			
15590	秩父広域森林組合	7	秩父市	栃本・大洞81	39ア	3.94	すぎ	59	12	1,844		定性	553.2	30%			
15591	秩父広域森林組合	7	秩父市	栃本・大洞81	39ウ	0.29	すぎ	31	7	75		定性	22.5	30%			
15592	秩父広域森林組合	7	秩父市	栃本・大洞81	40	0.11	すぎ	49	10	45		定性	13.5	20%			
15593	秩父広域森林組合	7	秩父市	栃本・大洞81	40	0.11	ひのき	56	12	41		定性	12.3	20%			
15594	秩父広域森林組合	7	秩父市	栃本・大洞81	42	0.46	すぎ	59	12	215		定性	64.5	30%			
15595	秩父広域森林組合	7	秩父市	栃本・大洞81	43イ	2.10	すぎ	60	12	993		定性	297.9	20%			
15596	秩父広域森林組合	7	秩父市	栃本・大洞81	43ウ	0.40	すぎ	66	14	200		定性	60.0	30%			
15597	秩父広域森林組合	7	秩父市	栃本・大洞81	49ア	0.50	すぎ	63	13	244		定性	73.2	30%			
15598	秩父広域森林組合	7	秩父市	栃本・大洞81	49イ	0.20	すぎ	55	11	90		定性	27.0	30%			
15599	秩父広域森林組合	7	秩父市	栃本・大洞81	50	0.24	すぎ	72	15	126		定性	37.8	20%			
15600	秩父広域森林組合	7	秩父市	栃本・大洞81	51	0.42	すぎ	40	8	144		定性	43.2	30%			
15601	秩父広域森林組合	7	秩父市	栃本・大洞81	52	0.02	すぎ	61	13	10		定性	3.0	30%			
15602	秩父広域森林組合	7	秩父市	栃本・大洞81	53	0.40	すぎ	73	15	213		定性	63.9	30%			
15603	秩父広域森林組合	7	秩父市	栃本・大洞81	54イ	0.07	すぎ	54	11	31		定性	9.3	30%			
15604	秩父広域森林組合	7	秩父市	栃本・大洞81	55	0.13	すぎ	59	12	61		定性	18.3	30%			
15605	秩父広域森林組合	7	秩父市	栃本・大洞81	63ア	0.30	すぎ	62	13	145		定性	43.5	30%			
15606	秩父広域森林組合	7	秩父市	栃本・大洞81	63イ	0.24	すぎ	67	14	121		定性	36.3	20%			
15607	秩父広域森林組合	7	秩父市	栃本・大洞81	64ア	0.30	すぎ	62	13	145		定性	43.5	30%			
15608	秩父広域森林組合	7	秩父市	栃本・大洞81	64イ	0.02	すぎ	50	10	8		定性	2.4	30%			
15609	秩父広域森林組合	7	秩父市	栃本・大洞81	65エ	0.43	すぎ	68	14	219		定性	65.7	30%			
15610	秩父広域森林組合	7	秩父市	栃本・大洞81	66ア	0.15	すぎ	54	11	67		定性	20.1	30%			
15611	秩父広域森林組合	7	秩父市	栃本・大洞81	66イ	0.16	すぎ	54	11	71		定性	21.3	30%			
15612	秩父広域森林組合	7	秩父市	栃本・大洞81	67ア	0.10	すぎ	67	14	51		定性	15.3	30%			
15613	秩父広域森林組合	7	秩父市	栃本・大洞81	67イ	0.10	すぎ	67	14	51		定性	15.3	30%			
15614	秩父広域森林組合	7	秩父市	栃本・大洞81	68ア	0.06	すぎ	67	14	30		定性	9.0	30%			
15615	秩父広域森林組合	7	秩父市	栃本・大洞81	68イ	0.07	すぎ	67	14	35		定性	10.5	20%			
15616	秩父広域森林組合	7	秩父市	栃本・大洞81	69	0.02	すぎ	74	15	11		定性	3.3	30%			
15617	秩父広域森林組合	7	秩父市	栃本・大洞81	70	0.20	すぎ	74	15	107		定性	32.1	30%			

番号	事業実施主体	事業実施年度（令和）	所在場所			間伐を実施する森林の現況						間伐の内容			対図番号（団地番号、林小班番号等）	交付金希望	備考
			市町村	林班	小班	面積（ha）	樹種	林齢	齢級	立木材積（m3）	摘要	間伐の方法	間伐立木材積(m3)	間伐率（材積率%）			
15618	秩父広域森林組合	7	秩父市	栃本・大洞81	71	0.16	すぎ	54	11	71		定性	21.3	20%			
15619	秩父広域森林組合	7	秩父市	栃本・大洞81	72	0.30	すぎ	54	11	133		定性	39.9	30%			
15620	秩父広域森林組合	7	秩父市	栃本・大洞81	73	0.22	すぎ	54	11	98		定性	29.4	30%			
15621	秩父広域森林組合	7	秩父市	栃本・大洞81	74	0.27	すぎ	56	12	122		定性	36.6	30%			
15622	秩父広域森林組合	7	秩父市	栃本・大洞81	75ア	0.08	すぎ	70	14	42		定性	12.6	30%			
15623	秩父広域森林組合	7	秩父市	栃本・大洞81	75イ	0.12	ひのき	38	8	31		定性	9.3	20%			
15624	秩父広域森林組合	7	秩父市	栃本・大洞81	76ア	0.15	すぎ	64	13	74		定性	22.2	20%			
15625	秩父広域森林組合	7	秩父市	栃本・大洞81	76イ	0.05	ひのき	27	6	8		定性	2.4	30%			
15626	秩父広域森林組合	7	秩父市	栃本・大洞81	78ア	0.43	すぎ	57	12	197		定性	59.1	20%			
15627	秩父広域森林組合	7	秩父市	栃本・大洞81	78イ	0.42	すぎ	57	12	192		定性	57.6	30%			
15628	秩父広域森林組合	7	秩父市	栃本・大洞81	79ア	0.22	すぎ	66	14	110		定性	33.0	30%			
15629	秩父広域森林組合	7	秩父市	栃本・大洞81	79イ	0.42	ひのき	34	7	95		定性	28.5	20%			
15630	秩父広域森林組合	7	秩父市	栃本・大洞81	80ア	0.29	すぎ	44	9	108		定性	32.4	20%			
15631	秩父広域森林組合	7	秩父市	栃本・大洞81	80イ	0.37	すぎ	49	10	152		定性	45.6	30%			
15632	秩父広域森林組合	7	秩父市	栃本・大洞81	81ア	0.29	すぎ	77	16	157		定性	47.1	30%			
15633	秩父広域森林組合	7	秩父市	栃本・大洞81	81イ	0.22	すぎ	53	11	97		定性	29.1	30%			
15634	秩父広域森林組合	7	秩父市	栃本・大洞81	82	0.40	すぎ	57	12	183		定性	54.9	20%			
15635	秩父広域森林組合	7	秩父市	栃本・大洞81	83	0.53	すぎ	53	11	233		定性	69.9	30%			
15636	秩父広域森林組合	7	秩父市	栃本・大洞81	84	0.64	すぎ	56	12	290		定性	87.0	20%			
15637	秩父広域森林組合	7	秩父市	栃本・大洞81	85ア	0.14	すぎ	56	12	63		定性	18.9	20%			
15638	秩父広域森林組合	7	秩父市	栃本・大洞81	86	0.10	すぎ	71	15	52		定性	15.6	20%			
15639	秩父広域森林組合	7	秩父市	栃本・大洞81	87ア	0.19	すぎ	73	15	101		定性	30.3	30%			
15640	秩父広域森林組合	7	秩父市	栃本・大洞81	87イ	0.10	すぎ	53	11	44		定性	13.2	20%			
15641	秩父広域森林組合	7	秩父市	栃本・大洞81	88	0.13	すぎ	72	15	69		定性	20.7	20%			
15642	秩父広域森林組合	7	秩父市	栃本・大洞81	91ア	0.14	すぎ	50	10	58		定性	17.4	20%			
15643	秩父広域森林組合	7	秩父市	栃本・大洞81	91イ	0.26	すぎ	53	11	114		定性	34.2	20%			
15644	秩父広域森林組合	7	秩父市	栃本・大洞81	94ア	0.30	すぎ	60	12	142		定性	42.6	20%			
15645	秩父広域森林組合	7	秩父市	栃本・大洞81	94イ	0.85	すぎ	60	12	402		定性	120.6	20%			
15646	秩父広域森林組合	7	秩父市	栃本・大洞81	95	1.28	すぎ	60	12	605		定性	181.5	20%			
15647	秩父広域森林組合	7	秩父市	栃本・大洞81	96	1.76	すぎ	57	12	806		定性	241.8	20%			
15648	秩父広域森林組合	7	秩父市	栃本・大洞81	97	0.30	ひのき	43	9	90		定性	27.0	30%			
15649	秩父広域森林組合	7	秩父市	栃本・大洞81	100	0.16	すぎ	54	11	71		定性	21.3	30%			
15650	秩父広域森林組合	7	秩父市	栃本・大洞81	101	0.30	すぎ	54	11	133		定性	39.9	20%			
15651	秩父広域森林組合	7	秩父市	栃本・大洞81	107	0.11	すぎ	79	16	59		定性	17.7	30%			
15652	秩父広域森林組合	7	秩父市	栃本・大洞81	108	0.28	すぎ	67	14	141		定性	42.3	20%			
15653	秩父広域森林組合	7	秩父市	栃本・大洞81	109	0.10	すぎ	66	14	50		定性	15.0	30%			
15654	秩父広域森林組合	7	秩父市	栃本・大洞81	110ア	0.02	すぎ	79	16	11		定性	3.3	20%			
15655	秩父広域森林組合	7	秩父市	栃本・大洞81	110イ	0.02	すぎ	79	16	11		定性	3.3	20%			
15656	秩父広域森林組合	7	秩父市	栃本・大洞81	110ウ	0.35	すぎ	60	12	166		定性	49.8	20%			
15657	秩父広域森林組合	7	秩父市	栃本・大洞81	114ア	0.10	すぎ	51	11	43		定性	12.9	20%			
15658	秩父広域森林組合	7	秩父市	栃本・大洞81	114イ	0.10	すぎ	52	11	43		定性	12.9	20%			
15659	秩父広域森林組合	7	秩父市	栃本・大洞81	116エ	0.10	すぎ	79	16	54		定性	16.2	30%			
15660	秩父広域森林組合	7	秩父市	栃本・大洞81	116オ	0.30	すぎ	59	12	140		定性	42.0	20%			
15661	秩父広域森林組合	7	秩父市	栃本・大洞81	121	0.08	すぎ	65	13	40		定性	12.0	20%			

番号	事業実施主体	事業実施年度（令和）	所在場所			間伐を実施する森林の現況						間伐の内容			対図番号（団地番号、林小班番号等）	交付金希望	備考
			市町村	林班	小班	面積（ha）	樹種	林齢	齢級	立木材積（m3）	摘要	間伐の方法	間伐立木材積(m3)	間伐率（材積率%）			
15662	秩父広域森林組合	7	秩父市	栃本・大洞81	121	0.02	すぎ	45	9	8		定性	2.4	20%			
15663	秩父広域森林組合	7	秩父市	栃本・大洞81	122	0.12	すぎ	65	13	60		定性	18.0	30%			
15664	秩父広域森林組合	7	秩父市	栃本・大洞81	123	0.15	すぎ	65	13	74		定性	22.2	30%			
15665	秩父広域森林組合	7	秩父市	栃本・大洞81	124	0.27	すぎ	50	10	113		定性	33.9	20%			
15666	秩父広域森林組合	7	秩父市	栃本・大洞81	125	0.07	すぎ	50	10	29		定性	8.7	20%			
15667	秩父広域森林組合	7	秩父市	栃本・大洞81	126	0.27	すぎ	70	14	140		定性	42.0	30%			
15668	秩父広域森林組合	7	秩父市	栃本・大洞81	801ア	1.61	すぎ	63	13	784		定性	235.2	30%			
15669	秩父広域森林組合	7	秩父市	栃本・大洞81	801イ	0.15	ひのき	27	6	25		定性	7.5	20%			
15670	秩父広域森林組合	7	秩父市	栃本・大洞82	2	0.54	すぎ	72	15	285		定性	85.5	30%			
15671	秩父広域森林組合	7	秩父市	栃本・大洞82	3ア	0.20	すぎ	64	13	98		定性	29.4	30%			
15672	秩父広域森林組合	7	秩父市	栃本・大洞82	3イ	0.10	すぎ	43	9	37		定性	11.1	20%			
15673	秩父広域森林組合	7	秩父市	栃本・大洞82	4	0.40	すぎ	77	16	216		定性	64.8	30%			
15674	秩父広域森林組合	7	秩父市	栃本・大洞82	6	0.03	すぎ	78	16	16		定性	4.8	20%			
15675	秩父広域森林組合	7	秩父市	栃本・大洞82	8ア	0.26	ひのき	41	9	74		定性	22.2	30%			
15676	秩父広域森林組合	7	秩父市	栃本・大洞82	8イ	0.26	すぎ	51	11	111		定性	33.3	30%			
15677	秩父広域森林組合	7	秩父市	栃本・大洞82	8ウ	0.16	すぎ	48	10	64		定性	19.2	30%			
15678	秩父広域森林組合	7	秩父市	栃本・大洞82	13	0.24	すぎ	74	15	129		定性	38.7	20%			
15679	秩父広域森林組合	7	秩父市	栃本・大洞82	14	0.15	すぎ	78	16	81		定性	24.3	20%			
15680	秩父広域森林組合	7	秩父市	栃本・大洞82	15	0.26	すぎ	68	14	133		定性	39.9	30%			
15681	秩父広域森林組合	7	秩父市	栃本・大洞82	16イ	0.12	すぎ	48	10	48		定性	14.4	30%			
15682	秩父広域森林組合	7	秩父市	栃本・大洞82	17	0.08	すぎ	48	10	32		定性	9.6	20%			
15683	秩父広域森林組合	7	秩父市	栃本・大洞82	18	0.07	すぎ	75	15	38		定性	11.4	20%			
15684	秩父広域森林組合	7	秩父市	栃本・大洞82	19	0.16	すぎ	61	13	76		定性	22.8	30%			
15685	秩父広域森林組合	7	秩父市	栃本・大洞82	20	0.20	すぎ	53	11	88		定性	26.4	20%			
15686	秩父広域森林組合	7	秩父市	栃本・大洞82	21	0.32	すぎ	52	11	138		定性	41.4	30%			
15687	秩父広域森林組合	7	秩父市	栃本・大洞82	23	0.04	すぎ	43	9	15		定性	4.5	30%			
15688	秩父広域森林組合	7	秩父市	栃本・大洞82	24	1.48	すぎ	55	11	665		定性	199.5	20%			
15689	秩父広域森林組合	7	秩父市	栃本・大洞82	25ア	0.50	すぎ	44	9	187		定性	56.1	30%			
15690	秩父広域森林組合	7	秩父市	栃本・大洞82	29ア	0.59	すぎ	43	9	217		定性	65.1	30%			
15691	秩父広域森林組合	7	秩父市	栃本・大洞82	29イ	1.20	すぎ	63	13	584		定性	175.2	30%			
15692	秩父広域森林組合	7	秩父市	栃本・大洞82	29エ	0.31	すぎ	55	11	139		定性	41.7	20%			
15693	秩父広域森林組合	7	秩父市	栃本・大洞82	30ア	1.55	すぎ	55	11	696		定性	208.8	30%			
15694	秩父広域森林組合	7	秩父市	栃本・大洞82	30イ	1.74	すぎ	55	11	781		定性	234.3	20%			
15695	秩父広域森林組合	7	秩父市	栃本・大洞82	33イ	0.20	すぎ	55	11	90		定性	27.0	30%			
15696	秩父広域森林組合	7	秩父市	栃本・大洞82	34	0.05	すぎ	80	16	27		定性	8.1	30%			
15697	秩父広域森林組合	7	秩父市	栃本・大洞82	35	0.07	すぎ	72	15	37		定性	11.1	30%			
15698	秩父広域森林組合	7	秩父市	栃本・大洞82	36	0.23	すぎ	70	14	119		定性	35.7	30%			
15699	秩父広域森林組合	7	秩父市	栃本・大洞82	37	0.13	すぎ	66	14	65		定性	19.5	30%			
15700	秩父広域森林組合	7	秩父市	栃本・大洞82	38	0.20	すぎ	66	14	100		定性	30.0	30%			
15701	秩父広域森林組合	7	秩父市	栃本・大洞82	39	0.50	すぎ	59	12	234		定性	70.2	20%			
15702	秩父広域森林組合	7	秩父市	栃本・大洞82	42	0.19	すぎ	70	14	99		定性	29.7	30%			
15703	秩父広域森林組合	7	秩父市	栃本・大洞82	43	0.04	すぎ	64	13	20		定性	6.0	30%			
15704	秩父広域森林組合	7	秩父市	栃本・大洞82	44	0.13	すぎ	45	9	50		定性	15.0	30%			
15705	秩父広域森林組合	7	秩父市	栃本・大洞82	45	0.25	すぎ	52	11	108		定性	32.4	30%			

番号	事業実施主体	事業実施年度（令和）	所在場所			間伐を実施する森林の現況						間伐の内容			対図番号（団地番号、林小班番号等）	交付金希望	備考
			市町村	林班	小班	面積（ha）	樹種	林齢	齢級	立木材積（m3）	摘要	間伐の方法	間伐立木材積(m3)	間伐率（材積率%）			
15706	秩父広域森林組合	7	秩父市	栃本・大洞82	46ア	0.51	すぎ	53	11	224		定性	67.2	30%			
15707	秩父広域森林組合	7	秩父市	栃本・大洞82	46イ	0.15	すぎ	55	11	67		定性	20.1	30%			
15708	秩父広域森林組合	7	秩父市	栃本・大洞82	47	0.10	すぎ	51	11	43		定性	12.9	30%			
15709	秩父広域森林組合	7	秩父市	栃本・大洞82	49	0.40	すぎ	49	10	164		定性	49.2	30%			
15710	秩父広域森林組合	7	秩父市	栃本・大洞82	50ア	0.40	すぎ	43	9	147		定性	44.1	30%			
15711	秩父広域森林組合	7	秩父市	栃本・大洞82	50イ	0.34	すぎ	72	15	179		定性	53.7	30%			
15712	秩父広域森林組合	7	秩父市	栃本・大洞82	51ア	0.11	すぎ	39	8	37		定性	11.1	30%			
15713	秩父広域森林組合	7	秩父市	栃本・大洞82	51イ	0.52	すぎ	39	8	174		定性	52.2	30%			
15714	秩父広域森林組合	7	秩父市	栃本・大洞82	52ア	0.14	すぎ	80	16	76		定性	22.8	30%			
15715	秩父広域森林組合	7	秩父市	栃本・大洞82	52イ	0.37	すぎ	36	8	113		定性	33.9	30%			
15716	秩父広域森林組合	7	秩父市	栃本・大洞82	52ウ	0.44	すぎ	36	8	135		定性	40.5	30%			
15717	秩父広域森林組合	7	秩父市	栃本・大洞82	53ア	0.24	すぎ	69	14	123		定性	36.9	30%			
15718	秩父広域森林組合	7	秩父市	栃本・大洞82	53イ	0.10	すぎ	58	12	46		定性	13.8	30%			
15719	秩父広域森林組合	7	秩父市	栃本・大洞82	54ア	0.10	すぎ	36	8	31		定性	9.3	20%			
15720	秩父広域森林組合	7	秩父市	栃本・大洞82	54イ	0.20	すぎ	36	8	61		定性	18.3	20%			
15721	秩父広域森林組合	7	秩父市	栃本・大洞82	63ア	0.04	すぎ	66	14	20		定性	6.0	20%			
15722	秩父広域森林組合	7	秩父市	栃本・大洞82	63イ	0.06	すぎ	66	14	30		定性	9.0	30%			
15723	秩父広域森林組合	7	秩父市	栃本・大洞82	63ウ	0.10	すぎ	45	9	38		定性	11.4	30%			
15724	秩父広域森林組合	7	秩父市	栃本・大洞82	64ア	0.20	すぎ	65	13	99		定性	29.7	20%			
15725	秩父広域森林組合	7	秩父市	栃本・大洞82	65ウ	0.06	すぎ	46	10	23		定性	6.9	30%			
15726	秩父広域森林組合	7	秩父市	栃本・大洞82	68イ	0.19	すぎ	44	9	71		定性	21.3	30%			
15727	秩父広域森林組合	7	秩父市	栃本・大洞82	70	0.22	すぎ	58	12	102		定性	30.6	30%			
15728	秩父広域森林組合	7	秩父市	栃本・大洞82	71	0.13	すぎ	74	15	70		定性	21.0	30%			
15729	秩父広域森林組合	7	秩父市	栃本・大洞82	72ア	0.30	すぎ	55	11	135		定性	40.5	20%			
15730	秩父広域森林組合	7	秩父市	栃本・大洞82	72イ	0.05	ひのき	55	11	19		定性	5.7	20%			
15731	秩父広域森林組合	7	秩父市	栃本・大洞82	73ア	0.11	すぎ	55	11	49		定性	14.7	30%			
15732	秩父広域森林組合	7	秩父市	栃本・大洞82	73ウ	0.16	すぎ	58	12	74		定性	22.2	20%			
15733	秩父広域森林組合	7	秩父市	栃本・大洞82	76	0.10	すぎ	57	12	46		定性	13.8	30%			
15734	秩父広域森林組合	7	秩父市	栃本・大洞82	77	0.15	すぎ	45	9	57		定性	17.1	30%			
15735	秩父広域森林組合	7	秩父市	栃本・大洞82	78	0.14	すぎ	66	14	70		定性	21.0	30%			
15736	秩父広域森林組合	7	秩父市	栃本・大洞82	84	0.17	すぎ	62	13	82		定性	24.6	20%			
15737	秩父広域森林組合	7	秩父市	栃本・大洞82	85	0.12	すぎ	69	14	62		定性	18.6	30%			
15738	秩父広域森林組合	7	秩父市	栃本・大洞82	87	0.12	すぎ	53	11	53		定性	15.9	30%			
15739	秩父広域森林組合	7	秩父市	栃本・大洞82	88	0.14	すぎ	53	11	61		定性	18.3	30%			
15740	秩父広域森林組合	7	秩父市	栃本・大洞82	91	0.42	すぎ	67	14	212		定性	63.6	20%			
15741	秩父広域森林組合	7	秩父市	栃本・大洞82	92ア	1.50	すぎ	67	14	758		定性	227.4	30%			
15742	秩父広域森林組合	7	秩父市	栃本・大洞82	92イ	0.90	すぎ	59	12	421		定性	126.3	20%			
15743	秩父広域森林組合	7	秩父市	栃本・大洞82	92ウ	0.45	すぎ	59	12	211		定性	63.3	30%			
15744	秩父広域森林組合	7	秩父市	栃本・大洞82	93	0.66	すぎ	77	16	356		定性	106.8	30%			
15745	秩父広域森林組合	7	秩父市	栃本・大洞82	94	0.60	すぎ	79	16	324		定性	97.2	30%			
15746	秩父広域森林組合	7	秩父市	栃本・大洞82	95ア	0.27	すぎ	54	11	120		定性	36.0	20%			
15747	秩父広域森林組合	7	秩父市	栃本・大洞82	95イ	0.33	すぎ	54	11	147		定性	44.1	20%			
15748	秩父広域森林組合	7	秩父市	栃本・大洞82	96ア	0.13	すぎ	68	14	66		定性	19.8	20%			
15749	秩父広域森林組合	7	秩父市	栃本・大洞82	96イ	0.67	すぎ	68	14	342		定性	102.6	20%			

番号	事業実施主体	事業実施年度（令和）	所在場所			間伐を実施する森林の現況						間伐の内容			対図番号（団地番号、林小班番号等）	交付金希望	備考
			市町村	林班	小班	面積（ha）	樹種	林齢	齢級	立木材積（m3）	摘要	間伐の方法	間伐立木材積(m3)	間伐率（材積率%）			
15750	秩父広域森林組合	7	秩父市	栃本・大洞82	97	1.00	すぎ	55	11	449		定性	134.7	20%			
15751	秩父広域森林組合	7	秩父市	栃本・大洞82	98	0.60	すぎ	54	11	266		定性	79.8	30%			
15752	秩父広域森林組合	7	秩父市	栃本・大洞82	99ア	0.35	すぎ	45	9	134		定性	40.2	30%			
15753	秩父広域森林組合	7	秩父市	栃本・大洞82	99イ	0.32	すぎ	69	14	164		定性	49.2	30%			
15754	秩父広域森林組合	7	秩父市	栃本・大洞82	100ア	0.90	すぎ	69	14	463		定性	138.9	20%			
15755	秩父広域森林組合	7	秩父市	栃本・大洞82	101ア	0.66	すぎ	59	12	309		定性	92.7	20%			
15756	秩父広域森林組合	7	秩父市	栃本・大洞82	101イ	0.24	すぎ	59	12	112		定性	33.6	20%			
15757	秩父広域森林組合	7	秩父市	栃本・大洞82	102	0.10	すぎ	43	9	37		定性	11.1	20%			
15758	秩父広域森林組合	7	秩父市	栃本・大洞82	104ア	0.50	すぎ	77	16	270		定性	81.0	30%			
15759	秩父広域森林組合	7	秩父市	栃本・大洞82	104イ	0.10	すぎ	36	8	31		定性	9.3	20%			
15760	秩父広域森林組合	7	秩父市	栃本・大洞82	105	0.32	すぎ	43	9	117		定性	35.1	20%			
15761	秩父広域森林組合	7	秩父市	栃本・大洞82	105	0.08	ひのき	43	9	24		定性	7.2	20%			
15762	秩父広域森林組合	7	秩父市	栃本・大洞82	107ア	0.14	すぎ	50	10	58		定性	17.4	20%			
15763	秩父広域森林組合	7	秩父市	栃本・大洞82	107イ	0.50	すぎ	50	10	209		定性	62.7	30%			
15764	秩父広域森林組合	7	秩父市	栃本・大洞82	108	0.11	すぎ	61	13	52		定性	15.6	20%			
15765	秩父広域森林組合	7	秩父市	栃本・大洞82	109	0.14	すぎ	69	14	72		定性	21.6	30%			
15766	秩父広域森林組合	7	秩父市	栃本・大洞82	110	0.65	すぎ	72	15	343		定性	102.9	20%			
15767	秩父広域森林組合	7	秩父市	栃本・大洞82	113ア	0.09	すぎ	28	6	21		定性	6.3	30%			
15768	秩父広域森林組合	7	秩父市	栃本・大洞82	113イ	0.43	ひのき	33	7	93		定性	27.9	30%			
15769	秩父広域森林組合	7	秩父市	栃本・大洞82	113イ	0.19	すぎ	33	7	53		定性	15.9	20%			
15770	秩父広域森林組合	7	秩父市	栃本・大洞82	114ア	0.32	すぎ	45	9	122		定性	36.6	30%			
15771	秩父広域森林組合	7	秩父市	栃本・大洞82	114ア	0.10	ひのき	45	9	32		定性	9.6	20%			
15772	秩父広域森林組合	7	秩父市	栃本・大洞82	114イ	0.48	すぎ	34	7	138		定性	41.4	20%			
15773	秩父広域森林組合	7	秩父市	栃本・大洞82	115	0.10	ひのき	34	7	23		定性	6.9	20%			
15774	秩父広域森林組合	7	秩父市	栃本・大洞82	116ア	0.16	ひのき	31	7	32		定性	9.6	20%			
15775	秩父広域森林組合	7	秩父市	栃本・大洞82	116イ	0.13	すぎ	31	7	34		定性	10.2	20%			
15776	秩父広域森林組合	7	秩父市	栃本・大洞82	117ア	0.25	すぎ	79	16	135		定性	40.5	20%			
15777	秩父広域森林組合	7	秩父市	栃本・大洞82	117イ	0.05	すぎ	28	6	11		定性	3.3	30%			
15778	秩父広域森林組合	7	秩父市	栃本・大洞82	118	0.10	すぎ	50	10	42		定性	12.6	30%			
15779	秩父広域森林組合	7	秩父市	栃本・大洞82	119	0.13	すぎ	50	10	54		定性	16.2	20%			
15780	秩父広域森林組合	7	秩父市	栃本・大洞82	120	0.20	すぎ	50	10	83		定性	24.9	20%			
15781	秩父広域森林組合	7	秩父市	栃本・大洞83	6キ	0.07	すぎ	79	16	38		定性	11.4	30%			
15782	秩父広域森林組合	7	秩父市	栃本・大洞83	7ア	0.10	すぎ	62	13	48		定性	14.4	30%			
15783	秩父広域森林組合	7	秩父市	栃本・大洞83	7ウ	0.05	すぎ	57	12	23		定性	6.9	20%			
15784	秩父広域森林組合	7	秩父市	栃本・大洞83	7エ	0.05	すぎ	45	9	19		定性	5.7	30%			
15785	秩父広域森林組合	7	秩父市	栃本・大洞83	8ア	0.20	すぎ	70	14	104		定性	31.2	30%			
15786	秩父広域森林組合	7	秩父市	栃本・大洞83	8エ	0.09	すぎ	57	12	41		定性	12.3	20%			
15787	秩父広域森林組合	7	秩父市	栃本・大洞83	10ア	0.17	すぎ	80	16	92		定性	27.6	20%			
15788	秩父広域森林組合	7	秩父市	栃本・大洞83	10イ	0.10	すぎ	80	16	54		定性	16.2	30%			
15789	秩父広域森林組合	7	秩父市	栃本・大洞83	10ウ	0.05	すぎ	43	9	18		定性	5.4	20%			
15790	秩父広域森林組合	7	秩父市	栃本・大洞83	11ア	0.16	すぎ	80	16	86		定性	25.8	20%			
15791	秩父広域森林組合	7	秩父市	栃本・大洞83	11イ	0.17	すぎ	65	13	84		定性	25.2	20%			
15792	秩父広域森林組合	7	秩父市	栃本・大洞83	12イ	0.10	すぎ	62	13	48		定性	14.4	30%			
15793	秩父広域森林組合	7	秩父市	栃本・大洞83	14ウ	0.03	すぎ	72	15	16		定性	4.8	30%			

番号	事業実施主体	事業実施年度（令和）	所在場所			間伐を実施する森林の現況						間伐の内容			対図番号（団地番号、林小班番号等）	交付金希望	備考
			市町村	林班	小班	面積（ha）	樹種	林齢	齢級	立木材積（m3）	摘要	間伐の方法	間伐立木材積(m3)	間伐率（材積率%）			
15794	秩父広域森林組合	7	秩父市	栃本・大洞83	15	0.08	すぎ	70	14	42		定性	12.6	30%			
15795	秩父広域森林組合	7	秩父市	栃本・大洞83	16ア	0.05	すぎ	44	9	19		定性	5.7	30%			
15796	秩父広域森林組合	7	秩父市	栃本・大洞83	16イ	0.10	すぎ	75	15	54		定性	16.2	30%			
15797	秩父広域森林組合	7	秩父市	栃本・大洞83	16ウ	0.32	すぎ	75	15	173		定性	51.9	30%			
15798	秩父広域森林組合	7	秩父市	栃本・大洞83	17	0.31	すぎ	55	11	139		定性	41.7	30%			
15799	秩父広域森林組合	7	秩父市	栃本・大洞83	18イ	0.39	すぎ	55	11	175		定性	52.5	30%			
15800	秩父広域森林組合	7	秩父市	栃本・大洞83	18ウ	0.08	すぎ	62	13	39		定性	11.7	30%			
15801	秩父広域森林組合	7	秩父市	栃本・大洞84	6	0.84	すぎ	43	9	308		定性	92.4	30%			
15802	秩父広域森林組合	7	秩父市	栃本・大洞84	11	0.05	すぎ	75	15	27		定性	8.1	30%			
15803	秩父広域森林組合	7	秩父市	栃本・大洞84	12	0.32	すぎ	42	9	115		定性	34.5	30%			
15804	秩父広域森林組合	7	秩父市	栃本・大洞84	15ア	0.16	すぎ	55	11	72		定性	21.6	30%			
15805	秩父広域森林組合	7	秩父市	栃本・大洞84	15イ	0.16	すぎ	55	11	72		定性	21.6	30%			
15806	秩父広域森林組合	7	秩父市	栃本・大洞84	16ア	0.34	ひのき	16	4	23		定性	6.9	30%			
15807	秩父広域森林組合	7	秩父市	栃本・大洞84	16イ	0.39	すぎ	42	9	140		定性	42.0	30%			
15808	秩父広域森林組合	7	秩父市	栃本・大洞84	16ウ	0.20	ひのき	16	4	14		定性	4.2	30%			
15809	秩父広域森林組合	7	秩父市	栃本・大洞84	20ア	0.62	すぎ	50	10	259		定性	77.7	30%			
15810	秩父広域森林組合	7	秩父市	栃本・大洞84	20イ	0.29	すぎ	65	13	144		定性	43.2	30%			
15811	秩父広域森林組合	7	秩父市	栃本・大洞84	21	0.55	すぎ	56	12	249		定性	74.7	30%			
15812	秩父広域森林組合	8	秩父市	栃本・大洞84	22	0.73	すぎ	65	13	362		定性	108.6	30%			
15813	秩父広域森林組合	8	秩父市	栃本・大洞84	23ア	0.49	すぎ	65	13	243		定性	72.9	30%			
15814	秩父広域森林組合	8	秩父市	栃本・大洞84	23イ	1.22	すぎ	55	11	548		定性	164.4	30%			
15815	秩父広域森林組合	8	秩父市	栃本・大洞84	26	0.85	すぎ	67	14	429		定性	128.7	30%			
15816	秩父広域森林組合	8	秩父市	栃本・大洞84	27	1.46	すぎ	80	16	788		定性	236.4	20%			
15817	秩父広域森林組合	8	秩父市	栃本・大洞84	28イ	0.61	すぎ	57	12	279		定性	83.7	20%			
15818	秩父広域森林組合	8	秩父市	栃本・大洞84	30	1.04	すぎ	55	11	467		定性	140.1	30%			
15819	秩父広域森林組合	8	秩父市	栃本・大洞84	30	0.12	ひのき	55	11	45		定性	13.5	30%			
15820	秩父広域森林組合	8	秩父市	栃本・大洞84	31ア	0.73	すぎ	74	15	391		定性	117.3	20%			
15821	秩父広域森林組合	8	秩父市	栃本・大洞84	31イ	0.76	すぎ	43	9	279		定性	83.7	30%			
15822	秩父広域森林組合	8	秩父市	栃本・大洞84	31ウ	0.95	すぎ	78	16	513		定性	153.9	30%			
15823	秩父広域森林組合	8	秩父市	栃本・大洞84	32	0.67	すぎ	55	11	301		定性	90.3	30%			
15824	秩父広域森林組合	8	秩父市	栃本・大洞84	33	0.49	すぎ	57	12	224		定性	67.2	30%			
15825	秩父広域森林組合	8	秩父市	栃本・大洞84	34	0.49	すぎ	75	15	265		定性	79.5	30%			
15826	秩父広域森林組合	8	秩父市	栃本・大洞84	35ア	0.27	すぎ	43	9	99		定性	29.7	30%			
15827	秩父広域森林組合	8	秩父市	栃本・大洞84	35イ	0.23	すぎ	78	16	124		定性	37.2	20%			
15828	秩父広域森林組合	8	秩父市	栃本・大洞84	36	0.37	すぎ	78	16	200		定性	60.0	30%			
15829	秩父広域森林組合	8	秩父市	栃本・大洞84	37ア	0.18	すぎ	48	10	73		定性	21.9	30%			
15830	秩父広域森林組合	8	秩父市	栃本・大洞84	37イ	0.43	すぎ	70	14	223		定性	66.9	20%			
15831	秩父広域森林組合	8	秩父市	栃本・大洞84	45	0.20	すぎ	79	16	108		定性	32.4	20%			
15832	秩父広域森林組合	8	秩父市	栃本・大洞84	50	0.31	すぎ	55	11	139		定性	41.7	30%			
15833	秩父広域森林組合	8	秩父市	栃本・大洞84	51	0.21	すぎ	55	11	94		定性	28.2	30%			
15834	秩父広域森林組合	8	秩父市	栃本・大洞84	52	0.50	すぎ	55	11	225		定性	67.5	20%			
15835	秩父広域森林組合	8	秩父市	栃本・大洞84	53	0.50	すぎ	55	11	225		定性	67.5	20%			
15836	秩父広域森林組合	8	秩父市	栃本・大洞84	57ア	0.20	すぎ	60	12	95		定性	28.5	20%			
15837	秩父広域森林組合	8	秩父市	栃本・大洞84	57イ	0.30	すぎ	58	12	139		定性	41.7	20%			

番号	事業実施主体	事業実施年度（令和）	所在場所			間伐を実施する森林の現況						間伐の内容			対図番号（団地番号、林小班番号等）	交付金希望	備考
			市町村	林班	小班	面積（ha）	樹種	林齢	齢級	立木材積（m3）	摘要	間伐の方法	間伐立木材積(m3)	間伐率（材積率%）			
15838	秩父広域森林組合	8	秩父市	栃本・大洞84	58ア	0.30	すぎ	58	12	139		定性	41.7	20%			
15839	秩父広域森林組合	8	秩父市	栃本・大洞84	58イ	0.15	すぎ	58	12	69		定性	20.7	20%			
15840	秩父広域森林組合	8	秩父市	栃本・大洞85	44ア	0.57	すぎ	44	9	213		定性	63.9	20%			
15841	秩父広域森林組合	8	秩父市	栃本・大洞85	44イ	1.53	すぎ	80	16	826		定性	247.8	20%			
15842	秩父広域森林組合	8	秩父市	栃本・大洞85	45	0.20	すぎ	68	14	102		定性	30.6	20%			
15843	秩父広域森林組合	8	秩父市	栃本・大洞85	50	0.80	すぎ	58	12	370		定性	111.0	20%			
15844	秩父広域森林組合	8	秩父市	栃本・大洞85	51	0.60	すぎ	61	13	286		定性	85.8	20%			
15845	秩父広域森林組合	8	秩父市	栃本・大洞85	55ア	0.08	すぎ	50	10	33		定性	9.9	30%			
15846	秩父広域森林組合	8	秩父市	栃本・大洞85	55イ	0.03	ひのき	50	10	10		定性	3.0	30%			
15847	秩父広域森林組合	8	秩父市	栃本・大洞85	64ア	0.43	すぎ	64	13	211		定性	63.3	30%			
15848	秩父広域森林組合	8	秩父市	栃本・大洞85	64イ	0.07	すぎ	64	13	34		定性	10.2	30%			
15849	秩父広域森林組合	8	秩父市	栃本・大洞85	64ウ	0.02	すぎ	64	13	10		定性	3.0	20%			
15850	秩父広域森林組合	8	秩父市	栃本・大洞85	65	0.05	ひのき	51	11	18		定性	5.4	30%			
15851	秩父広域森林組合	8	秩父市	栃本・大洞85	66ア	0.05	すぎ	48	10	20		定性	6.0	30%			
15852	秩父広域森林組合	8	秩父市	栃本・大洞85	66イ	0.35	すぎ	51	11	149		定性	44.7	20%			
15853	秩父広域森林組合	8	秩父市	栃本・大洞85	67ア	0.30	すぎ	51	11	128		定性	38.4	20%			
15854	秩父広域森林組合	8	秩父市	栃本・大洞85	67イ	0.24	ひのき	40	8	66		定性	19.8	30%			
15855	秩父広域森林組合	8	秩父市	栃本・大洞85	71ウ	0.09	ひのき	32	7	19		定性	5.7	30%			
15856	秩父広域森林組合	8	秩父市	栃本・大洞85	72エ	0.08	すぎ	43	9	29		定性	8.7	30%			
15857	秩父広域森林組合	8	秩父市	栃本・大洞85	73ア	0.05	すぎ	50	10	21		定性	6.3	30%			
15858	秩父広域森林組合	8	秩父市	栃本・大洞85	73イ	0.02	すぎ	50	10	8		定性	2.4	20%			
15859	秩父広域森林組合	8	秩父市	栃本・大洞85	73ウ	0.15	すぎ	50	10	63		定性	18.9	30%			
15860	秩父広域森林組合	8	秩父市	栃本・大洞85	75ア	0.09	すぎ	54	11	40		定性	12.0	20%			
15861	秩父広域森林組合	8	秩父市	栃本・大洞85	75イ	0.09	すぎ	54	11	40		定性	12.0	20%			
15862	秩父広域森林組合	8	秩父市	栃本・大洞85	75ウ	0.09	すぎ	52	11	39		定性	11.7	20%			
15863	秩父広域森林組合	8	秩父市	栃本・大洞85	75エ	0.09	すぎ	50	10	38		定性	11.4	20%			
15864	秩父広域森林組合	8	秩父市	栃本・大洞85	76ア	0.10	すぎ	60	12	47		定性	14.1	20%			
15865	秩父広域森林組合	8	秩父市	栃本・大洞85	76イ	0.08	すぎ	60	12	38		定性	11.4	30%			
15866	秩父広域森林組合	8	秩父市	栃本・大洞85	76ウ	0.20	すぎ	60	12	95		定性	28.5	30%			
15867	秩父広域森林組合	8	秩父市	栃本・大洞85	77	0.10	すぎ	44	9	37		定性	11.1	20%			
15868	秩父広域森林組合	8	秩父市	栃本・大洞85	78ア	0.06	すぎ	34	7	17		定性	5.1	20%			
15869	秩父広域森林組合	8	秩父市	栃本・大洞85	78イ	0.03	すぎ	72	15	16		定性	4.8	30%			
15870	秩父広域森林組合	8	秩父市	栃本・大洞86	4	0.27	すぎ	45	9	103		定性	30.9	30%			
15871	秩父広域森林組合	8	秩父市	栃本・大洞86	5	0.28	すぎ	45	9	107		定性	32.1	30%			
15872	秩父広域森林組合	8	秩父市	栃本・大洞86	7	0.70	すぎ	62	13	337		定性	101.1	30%			
15873	秩父広域森林組合	8	秩父市	栃本・大洞86	8	0.31	すぎ	60	12	147		定性	44.1	20%			
15874	秩父広域森林組合	8	秩父市	栃本・大洞86	10	2.43	ひのき	61	13	972		定性	291.6	30%			
15875	秩父広域森林組合	8	秩父市	栃本・大洞86	15	0.37	すぎ	70	14	192		定性	57.6	30%			
15876	秩父広域森林組合	8	秩父市	栃本・大洞86	18	0.55	すぎ	52	11	238		定性	71.4	30%			
15877	秩父広域森林組合	8	秩父市	栃本・大洞86	19	0.54	すぎ	49	10	221		定性	66.3	30%			
15878	秩父広域森林組合	8	秩父市	栃本・大洞86	20イ	0.07	すぎ	31	7	18		定性	5.4	30%			
15879	秩父広域森林組合	8	秩父市	栃本・大洞86	23	0.10	すぎ	74	15	54		定性	16.2	30%			
15880	秩父広域森林組合	8	秩父市	栃本・大洞86	24	0.32	すぎ	74	15	172		定性	51.6	30%			
15881	秩父広域森林組合	8	秩父市	栃本・大洞86	25	0.30	すぎ	62	13	145		定性	43.5	20%			

番号	事業実施主体	事業実施年度（令和）	所在場所			間伐を実施する森林の現況						間伐の内容			対図番号（団地番号、林小班番号等）	交付金希望	備考
			市町村	林班	小班	面積（ha）	樹種	林齢	齢級	立木材積（m3）	摘要	間伐の方法	間伐立木材積(m3)	間伐率（材積率%）			
15882	秩父広域森林組合	8	秩父市	栃本・大洞86	26ア	0.13	すぎ	46	10	51		定性	15.3	30%			
15883	秩父広域森林組合	8	秩父市	栃本・大洞86	26イ	0.27	すぎ	67	14	136		定性	40.8	20%			
15884	秩父広域森林組合	8	秩父市	栃本・大洞86	27ア	0.16	すぎ	58	12	74		定性	22.2	20%			
15885	秩父広域森林組合	8	秩父市	栃本・大洞86	27イ	0.14	すぎ	58	12	65		定性	19.5	20%			
15886	秩父広域森林組合	8	秩父市	栃本・大洞86	29ア	0.07	ひのき	44	9	22		定性	6.6	30%			
15887	秩父広域森林組合	8	秩父市	栃本・大洞86	29イ	0.67	ひのき	69	14	289		定性	86.7	30%			
15888	秩父広域森林組合	8	秩父市	栃本・大洞86	43ア	0.15	ひのき	50	10	52		定性	15.6	30%			
15889	秩父広域森林組合	8	秩父市	栃本・大洞86	43イ	0.15	ひのき	59	12	59		定性	17.7	30%			
15890	秩父広域森林組合	8	秩父市	栃本・大洞86	44ア	0.20	すぎ	44	9	75		定性	22.5	20%			
15891	秩父広域森林組合	8	秩父市	栃本・大洞86	44イ	0.06	すぎ	40	8	21		定性	6.3	30%			
15892	秩父広域森林組合	8	秩父市	栃本・大洞86	45ア	0.43	すぎ	66	14	215		定性	64.5	20%			
15893	秩父広域森林組合	8	秩父市	栃本・大洞86	45イ	0.20	すぎ	59	12	94		定性	28.2	20%			
15894	秩父広域森林組合	8	秩父市	栃本・大洞86	52	0.10	すぎ	69	14	51		定性	15.3	20%			
15895	秩父広域森林組合	8	秩父市	栃本・大洞86	53	0.10	すぎ	32	7	27		定性	8.1	30%			
15896	秩父広域森林組合	8	秩父市	栃本・大洞86	54イ	0.07	すぎ	53	11	31		定性	9.3	20%			
15897	秩父広域森林組合	8	秩父市	栃本・大洞86	56	0.24	すぎ	59	12	112		定性	33.6	30%			
15898	秩父広域森林組合	8	秩父市	栃本・大洞86	60	0.36	すぎ	61	13	172		定性	51.6	30%			
15899	秩父広域森林組合	8	秩父市	栃本・大洞86	61ア	0.12	すぎ	45	9	46		定性	13.8	20%			
15900	秩父広域森林組合	8	秩父市	栃本・大洞86	61イ	0.12	すぎ	50	10	50		定性	15.0	30%			
15901	秩父広域森林組合	8	秩父市	栃本・大洞86	64ウ	1.01	すぎ	68	14	515		定性	154.5	20%			
15902	秩父広域森林組合	8	秩父市	栃本・大洞86	68イ	0.30	すぎ	64	13	147		定性	44.1	30%			
15903	秩父広域森林組合	8	秩父市	栃本・大洞86	68ウ	0.12	ひのき	64	13	49		定性	14.7	20%			
15904	秩父広域森林組合	8	秩父市	栃本・大洞86	602	0.72	すぎ	62	13	347		定性	104.1	30%			
15905	秩父広域森林組合	8	秩父市	落合・滝ノ沢1	6イ	0.08	すぎ	56	12	36		定性	10.8	30%			
15906	秩父広域森林組合	8	秩父市	落合・滝ノ沢1	7イ	0.06	すぎ	44	9	22		定性	6.6	30%			
15907	秩父広域森林組合	8	秩父市	落合・滝ノ沢1	8	0.12	すぎ	57	12	55		定性	16.5	20%			
15908	秩父広域森林組合	8	秩父市	落合・滝ノ沢1	10ア	0.08	すぎ	64	13	39		定性	11.7	30%			
15909	秩父広域森林組合	8	秩父市	落合・滝ノ沢1	11ア	0.13	すぎ	70	14	67		定性	20.1	20%			
15910	秩父広域森林組合	8	秩父市	落合・滝ノ沢1	11イ	0.11	ひのき	46	10	35		定性	10.5	30%			
15911	秩父広域森林組合	8	秩父市	落合・滝ノ沢1	13	0.55	すぎ	60	12	260		定性	78.0	30%			
15912	秩父広域森林組合	8	秩父市	落合・滝ノ沢1	14	0.40	すぎ	56	12	181		定性	54.3	30%			
15913	秩父広域森林組合	8	秩父市	落合・滝ノ沢1	14	0.26	ひのき	56	12	98		定性	29.4	20%			
15914	秩父広域森林組合	8	秩父市	落合・滝ノ沢1	16	0.36	すぎ	44	9	135		定性	40.5	30%			
15915	秩父広域森林組合	8	秩父市	落合・滝ノ沢1	21ウ	0.15	すぎ	57	12	69		定性	20.7	30%			
15916	秩父広域森林組合	8	秩父市	落合・滝ノ沢1	26	0.30	すぎ	50	10	125		定性	37.5	30%			
15917	秩父広域森林組合	8	秩父市	落合・滝ノ沢1	27	0.24	すぎ	69	14	123		定性	36.9	30%			
15918	秩父広域森林組合	8	秩父市	落合・滝ノ沢1	35	0.21	すぎ	51	11	89		定性	26.7	20%			
15919	秩父広域森林組合	8	秩父市	落合・滝ノ沢1	36	0.27	すぎ	51	11	115		定性	34.5	30%			
15920	秩父広域森林組合	8	秩父市	落合・滝ノ沢1	37	0.36	すぎ	75	15	194		定性	58.2	30%			
15921	秩父広域森林組合	8	秩父市	落合・滝ノ沢1	38	0.05	すぎ	65	13	25		定性	7.5	30%			
15922	秩父広域森林組合	8	秩父市	落合・滝ノ沢1	39	0.16	すぎ	45	9	61		定性	18.3	30%			
15923	秩父広域森林組合	8	秩父市	落合・滝ノ沢1	41ア	0.15	ひのき	45	9	47		定性	14.1	30%			
15924	秩父広域森林組合	8	秩父市	落合・滝ノ沢1	41イ	0.13	ひのき	45	9	41		定性	12.3	30%			
15925	秩父広域森林組合	8	秩父市	落合・滝ノ沢1	42	0.51	ひのき	45	9	161		定性	48.3	30%			

番号	事業実施主体	事業実施年度（令和）	所在場所			間伐を実施する森林の現況						間伐の内容			対図番号（団地番号、林小班番号等）	交付金希望	備考
			市町村	林班	小班	面積（ha）	樹種	林齢	齢級	立木材積（m3）	摘要	間伐の方法	間伐立木材積(m3)	間伐率（材積率%）			
15926	秩父広域森林組合	8	秩父市	落合・滝ノ沢1	43	0.06	ひのき	42	9	18		定性	5.4	30%			
15927	秩父広域森林組合	8	秩父市	落合・滝ノ沢1	44ア	0.10	すぎ	53	11	44		定性	13.2	30%			
15928	秩父広域森林組合	8	秩父市	落合・滝ノ沢1	46	0.09	すぎ	53	11	40		定性	12.0	30%			
15929	秩父広域森林組合	8	秩父市	落合・滝ノ沢1	47	0.08	すぎ	53	11	35		定性	10.5	30%			
15930	秩父広域森林組合	8	秩父市	落合・滝ノ沢1	48ア	0.18	すぎ	57	12	82		定性	24.6	30%			
15931	秩父広域森林組合	8	秩父市	落合・滝ノ沢1	48ア	0.07	ひのき	57	12	27		定性	8.1	30%			
15932	秩父広域森林組合	8	秩父市	落合・滝ノ沢2	2	0.72	ひのき	51	11	254		定性	76.2	30%			
15933	秩父広域森林組合	8	秩父市	落合・滝ノ沢2	3ア	0.13	すぎ	47	10	51		定性	15.3	30%			
15934	秩父広域森林組合	8	秩父市	落合・滝ノ沢2	17	0.51	すぎ	62	13	246		定性	73.8	20%			
15935	秩父広域森林組合	8	秩父市	落合・滝ノ沢2	18	0.15	すぎ	62	13	72		定性	21.6	20%			
15936	秩父広域森林組合	8	秩父市	落合・滝ノ沢2	19	0.10	すぎ	64	13	49		定性	14.7	30%			
15937	秩父広域森林組合	8	秩父市	落合・滝ノ沢2	20	0.24	すぎ	65	13	119		定性	35.7	20%			
15938	秩父広域森林組合	8	秩父市	落合・滝ノ沢2	21	0.14	すぎ	59	12	66		定性	19.8	30%			
15939	秩父広域森林組合	8	秩父市	落合・滝ノ沢2	25	0.26	すぎ	67	14	131		定性	39.3	30%			
15940	秩父広域森林組合	8	秩父市	落合・滝ノ沢2	26ア	0.10	すぎ	64	13	49		定性	14.7	30%			
15941	秩父広域森林組合	8	秩父市	落合・滝ノ沢2	26イ	0.47	すぎ	59	12	220		定性	66.0	20%			
15942	秩父広域森林組合	8	秩父市	落合・滝ノ沢2	27ア	0.03	すぎ	47	10	12		定性	3.6	20%			
15943	秩父広域森林組合	8	秩父市	落合・滝ノ沢2	27イ	0.19	すぎ	48	10	77		定性	23.1	20%			
15944	秩父広域森林組合	8	秩父市	落合・滝ノ沢2	28	0.18	すぎ	47	10	71		定性	21.3	20%			
15945	秩父広域森林組合	8	秩父市	落合・滝ノ沢2	29	0.39	すぎ	63	13	190		定性	57.0	20%			
15946	秩父広域森林組合	8	秩父市	落合・滝ノ沢2	30	0.06	すぎ	57	12	27		定性	8.1	20%			
15947	秩父広域森林組合	8	秩父市	落合・滝ノ沢2	31	0.49	すぎ	64	13	241		定性	72.3	20%			
15948	秩父広域森林組合	8	秩父市	落合・滝ノ沢2	32イ	0.45	すぎ	64	13	221		定性	66.3	30%			
15949	秩父広域森林組合	8	秩父市	落合・滝ノ沢2	33	0.92	ひのき	64	13	379		定性	113.7	30%			
15950	秩父広域森林組合	8	秩父市	落合・滝ノ沢2	33	0.40	すぎ	64	13	196		定性	58.8	30%			
15951	秩父広域森林組合	8	秩父市	落合・滝ノ沢2	34	0.41	ひのき	77	16	186		定性	55.8	20%			
15952	秩父広域森林組合	8	秩父市	落合・滝ノ沢2	37	0.37	ひのき	45	9	117		定性	35.1	20%			
15953	秩父広域森林組合	8	秩父市	落合・滝ノ沢2	38イ	0.24	すぎ	65	13	119		定性	35.7	30%			
15954	秩父広域森林組合	8	秩父市	落合・滝ノ沢2	39イ	1.00	すぎ	57	12	458		定性	137.4	30%			
15955	秩父広域森林組合	8	秩父市	落合・滝ノ沢2	40	0.33	ひのき	67	14	140		定性	42.0	30%			
15956	秩父広域森林組合	8	秩父市	落合・滝ノ沢2	46	1.09	すぎ	62	13	525		定性	157.5	30%			
15957	秩父広域森林組合	8	秩父市	落合・滝ノ沢2	47	0.14	すぎ	58	12	65		定性	19.5	30%			
15958	秩父広域森林組合	8	秩父市	落合・滝ノ沢2	48	0.91	すぎ	62	13	439		定性	131.7	20%			
15959	秩父広域森林組合	8	秩父市	落合・滝ノ沢2	49	0.17	すぎ	67	14	86		定性	25.8	20%			
15960	秩父広域森林組合	8	秩父市	落合・滝ノ沢2	50	0.21	すぎ	67	14	106		定性	31.8	30%			
15961	秩父広域森林組合	8	秩父市	落合・滝ノ沢2	51ア	0.40	ひのき	37	8	101		定性	30.3	30%			
15962	秩父広域森林組合	8	秩父市	落合・滝ノ沢2	52	0.42	すぎ	51	11	179		定性	53.7	30%			
15963	秩父広域森林組合	8	秩父市	落合・滝ノ沢2	53ア	1.60	ひのき	38	8	416		定性	124.8	30%			
15964	秩父広域森林組合	8	秩父市	落合・滝ノ沢2	53イ	0.54	すぎ	58	12	250		定性	75.0	30%			
15965	秩父広域森林組合	8	秩父市	落合・滝ノ沢2	54ア	0.87	すぎ	57	12	398		定性	119.4	20%			
15966	秩父広域森林組合	8	秩父市	落合・滝ノ沢2	55	0.34	すぎ	38	8	111		定性	33.3	30%			
15967	秩父広域森林組合	8	秩父市	落合・滝ノ沢2	56ア	1.32	すぎ	80	16	713		定性	213.9	30%			
15968	秩父広域森林組合	8	秩父市	落合・滝ノ沢2	57	0.36	すぎ	44	9	135		定性	40.5	30%			
15969	秩父広域森林組合	8	秩父市	落合・滝ノ沢3	3ウ	0.67	ひのき	41	9	191		定性	57.3	30%			

番号	事業実施主体	事業実施年度（令和）	所在場所			間伐を実施する森林の現況						間伐の内容			対図番号（団地番号、林小班番号等）	交付金希望	備考
			市町村	林班	小班	面積（ha）	樹種	林齢	齢級	立木材積（m3）	摘要	間伐の方法	間伐立木材積(m3)	間伐率（材積率%）			
15970	秩父広域森林組合	8	秩父市	落合・滝ノ沢3	3エ	0.10	ひのき	38	8	26		定性	7.8	30%			
15971	秩父広域森林組合	8	秩父市	落合・滝ノ沢3	4ア	0.12	すぎ	73	15	64		定性	19.2	20%			
15972	秩父広域森林組合	8	秩父市	落合・滝ノ沢3	4イ	0.10	すぎ	73	15	53		定性	15.9	30%			
15973	秩父広域森林組合	8	秩父市	落合・滝ノ沢3	9ア	0.13	すぎ	55	11	58		定性	17.4	30%			
15974	秩父広域森林組合	8	秩父市	落合・滝ノ沢3	9イ	0.17	すぎ	68	14	87		定性	26.1	20%			
15975	秩父広域森林組合	8	秩父市	落合・滝ノ沢3	10	0.19	ひのき	45	9	60		定性	18.0	30%			
15976	秩父広域森林組合	8	秩父市	落合・滝ノ沢3	11	0.87	すぎ	69	14	447		定性	134.1	30%			
15977	秩父広域森林組合	8	秩父市	落合・滝ノ沢3	12	0.18	すぎ	61	13	86		定性	25.8	30%			
15978	秩父広域森林組合	8	秩父市	落合・滝ノ沢3	16	0.16	すぎ	72	15	84		定性	25.2	30%			
15979	秩父広域森林組合	8	秩父市	落合・滝ノ沢3	17ア	0.25	すぎ	53	11	110		定性	33.0	20%			
15980	秩父広域森林組合	8	秩父市	落合・滝ノ沢3	17ウ	0.21	すぎ	54	11	93		定性	27.9	20%			
15981	秩父広域森林組合	8	秩父市	落合・滝ノ沢3	19	0.29	すぎ	70	14	151		定性	45.3	30%			
15982	秩父広域森林組合	8	秩父市	落合・滝ノ沢3	20ア	0.57	すぎ	68	14	291		定性	87.3	20%			
15983	秩父広域森林組合	8	秩父市	落合・滝ノ沢3	21ア	0.43	すぎ	66	14	215		定性	64.5	30%			
15984	秩父広域森林組合	8	秩父市	落合・滝ノ沢3	21イ	0.05	すぎ	66	14	25		定性	7.5	30%			
15985	秩父広域森林組合	8	秩父市	落合・滝ノ沢3	28	0.14	すぎ	72	15	74		定性	22.2	30%			
15986	秩父広域森林組合	8	秩父市	落合・滝ノ沢3	29イ	0.08	すぎ	67	14	40		定性	12.0	30%			
15987	秩父広域森林組合	8	秩父市	落合・滝ノ沢3	41	0.07	ひのき	50	10	24		定性	7.2	30%			
15988	秩父広域森林組合	8	秩父市	落合・滝ノ沢3	44ア	0.09	すぎ	60	12	43		定性	12.9	30%			
15989	秩父広域森林組合	8	秩父市	落合・滝ノ沢3	44ウ	0.11	すぎ	60	12	52		定性	15.6	30%			
15990	秩父広域森林組合	8	秩父市	落合・滝ノ沢3	48	0.63	ひのき	53	11	228		定性	68.4	30%			
15991	秩父広域森林組合	8	秩父市	落合・滝ノ沢4	10ア	0.27	すぎ	46	10	105		定性	31.5	30%			
15992	秩父広域森林組合	8	秩父市	落合・滝ノ沢4	10ア	0.26	ひのき	46	10	84		定性	25.2	30%			
15993	秩父広域森林組合	8	秩父市	落合・滝ノ沢4	11	0.26	ひのき	57	12	99		定性	29.7	30%			
15994	秩父広域森林組合	8	秩父市	落合・滝ノ沢4	12	0.82	ひのき	47	10	270		定性	81.0	30%			
15995	秩父広域森林組合	8	秩父市	落合・滝ノ沢4	12	0.09	ひのき	45	9	28		定性	8.4	30%			
15996	秩父広域森林組合	8	秩父市	落合・滝ノ沢4	13ウ	0.40	ひのき	54	11	147		定性	44.1	30%			
15997	秩父広域森林組合	8	秩父市	落合・滝ノ沢4	16	0.31	ひのき	54	11	114		定性	34.2	30%			
15998	秩父広域森林組合	8	秩父市	落合・滝ノ沢4	23ア	0.23	すぎ	45	9	88		定性	26.4	20%			
15999	秩父広域森林組合	8	秩父市	落合・滝ノ沢4	23イ	0.73	すぎ	70	14	379		定性	113.7	30%			
16000	秩父広域森林組合	8	秩父市	落合・滝ノ沢4	24	0.17	すぎ	51	11	72		定性	21.6	30%			
16001	秩父広域森林組合	8	秩父市	落合・滝ノ沢4	30	0.30	ひのき	32	7	62		定性	18.6	20%			
16002	秩父広域森林組合	8	秩父市	落合・滝ノ沢4	35イ	0.20	すぎ	63	13	97		定性	29.1	30%			
16003	秩父広域森林組合	8	秩父市	落合・滝ノ沢4	36ア	0.14	すぎ	47	10	55		定性	16.5	30%			
16004	秩父広域森林組合	8	秩父市	落合・滝ノ沢4	36ア	0.14	ひのき	45	9	44		定性	13.2	30%			
16005	秩父広域森林組合	8	秩父市	落合・滝ノ沢5	4イ	3.69	すぎ	55	11	1,657		定性	497.1	20%			
16006	秩父広域森林組合	8	秩父市	落合・滝ノ沢5	4ウ	1.75	すぎ	51	11	744		定性	223.2	30%			
16007	秩父広域森林組合	8	秩父市	落合・滝ノ沢5	4エ	0.16	すぎ	44	9	60		定性	18.0	30%			
16008	秩父広域森林組合	8	秩父市	落合・滝ノ沢5	4オ	0.11	すぎ	28	6	25		定性	7.5	30%			
16009	秩父広域森林組合	8	秩父市	落合・滝ノ沢5	4オ	0.08	ひのき	28	6	14		定性	4.2	20%			
16010	秩父広域森林組合	8	秩父市	落合・滝ノ沢5	4カ	0.10	ひのき	27	6	17		定性	5.1	30%			
16011	秩父広域森林組合	8	秩父市	落合・滝ノ沢5	4カ	0.02	すぎ	27	6	4		定性	1.2	30%			
16012	秩父広域森林組合	8	秩父市	落合・滝ノ沢5	5ア	0.96	すぎ	61	13	458		定性	137.4	30%			
16013	秩父広域森林組合	8	秩父市	落合・滝ノ沢5	5イ	1.91	すぎ	59	12	894		定性	268.2	20%			

番号	事業実施主体	事業実施年度（令和）	所在場所			間伐を実施する森林の現況						間伐の内容			対図番号（団地番号、林小班番号等）	交付金希望	備考
			市町村	林班	小班	面積（ha）	樹種	林齢	齢級	立木材積（m3）	摘要	間伐の方法	間伐立木材積(m3)	間伐率（材積率%）			
16014	秩父広域森林組合	8	秩父市	落合・滝ノ沢5	6	0.83	すぎ	63	13	404		定性	121.2	20%			
16015	秩父広域森林組合	8	秩父市	落合・滝ノ沢5	7	0.70	すぎ	59	12	328		定性	98.4	30%			
16016	秩父広域森林組合	8	秩父市	落合・滝ノ沢5	8	0.50	すぎ	51	11	213		定性	63.9	20%			
16017	秩父広域森林組合	8	秩父市	落合・滝ノ沢5	9ア	0.80	すぎ	45	9	306		定性	91.8	30%			
16018	秩父広域森林組合	8	秩父市	落合・滝ノ沢5	9ア	0.20	ひのき	45	9	63		定性	18.9	30%			
16019	秩父広域森林組合	8	秩父市	落合・滝ノ沢5	9イ	0.41	すぎ	45	9	157		定性	47.1	20%			
16020	秩父広域森林組合	8	秩父市	落合・滝ノ沢5	10ウ	1.59	すぎ	75	15	859		定性	257.7	20%			
16021	秩父広域森林組合	8	秩父市	落合・滝ノ沢5	11	0.57	すぎ	56	12	258		定性	77.4	20%			
16022	秩父広域森林組合	8	秩父市	落合・滝ノ沢5	14イ	0.28	すぎ	42	9	101		定性	30.3	30%			
16023	秩父広域森林組合	8	秩父市	落合・滝ノ沢5	14ウ	0.27	ひのき	42	9	79		定性	23.7	20%			
16024	秩父広域森林組合	8	秩父市	落合・滝ノ沢5	19ア	0.25	すぎ	64	13	123		定性	36.9	20%			
16025	秩父広域森林組合	8	秩父市	落合・滝ノ沢5	20	0.13	すぎ	60	12	61		定性	18.3	20%			
16026	秩父広域森林組合	8	秩父市	落合・滝ノ沢5	21ア	1.44	すぎ	62	13	694		定性	208.2	20%			
16027	秩父広域森林組合	8	秩父市	落合・滝ノ沢5	21ウ	0.60	すぎ	62	13	289		定性	86.7	20%			
16028	秩父広域森林組合	8	秩父市	落合・滝ノ沢5	25	3.77	すぎ	64	13	1,851		定性	555.3	20%			
16029	秩父広域森林組合	8	秩父市	落合・滝ノ沢5	27	3.13	すぎ	56	12	1,418		定性	425.4	20%			
16030	秩父広域森林組合	8	秩父市	落合・滝ノ沢5	29	0.13	すぎ	72	15	69		定性	20.7	30%			
16031	秩父広域森林組合	8	秩父市	落合・滝ノ沢6	1ア	0.12	すぎ	68	14	61		定性	18.3	30%			
16032	秩父広域森林組合	8	秩父市	落合・滝ノ沢6	4イ	0.30	すぎ	65	13	149		定性	44.7	30%			
16033	秩父広域森林組合	8	秩父市	落合・滝ノ沢6	7ア	0.13	すぎ	69	14	67		定性	20.1	30%			
16034	秩父広域森林組合	8	秩父市	落合・滝ノ沢6	7イ	1.01	すぎ	62	13	487		定性	146.1	30%			
16035	秩父広域森林組合	8	秩父市	落合・滝ノ沢6	9	0.13	すぎ	46	10	51		定性	15.3	20%			
16036	秩父広域森林組合	8	秩父市	落合・滝ノ沢6	10	0.19	すぎ	61	13	91		定性	27.3	20%			
16037	秩父広域森林組合	8	秩父市	落合・滝ノ沢6	13イ	0.52	すぎ	70	14	270		定性	81.0	30%			
16038	秩父広域森林組合	8	秩父市	落合・滝ノ沢6	13ウ	0.32	すぎ	46	10	124		定性	37.2	30%			
16039	秩父広域森林組合	8	秩父市	落合・滝ノ沢6	13エ	0.15	すぎ	44	9	56		定性	16.8	30%			
16040	秩父広域森林組合	8	秩父市	落合・滝ノ沢6	13オ	0.23	すぎ	49	10	94		定性	28.2	30%			
16041	秩父広域森林組合	8	秩父市	落合・滝ノ沢6	13キ	0.13	すぎ	46	10	51		定性	15.3	20%			
16042	秩父広域森林組合	8	秩父市	落合・滝ノ沢6	13ク	0.25	すぎ	51	11	106		定性	31.8	30%			
16043	秩父広域森林組合	8	秩父市	落合・滝ノ沢6	13ケ	0.44	すぎ	57	12	202		定性	60.6	30%			
16044	秩父広域森林組合	8	秩父市	落合・滝ノ沢6	15	0.28	すぎ	51	11	119		定性	35.7	30%			
16045	秩父広域森林組合	8	秩父市	落合・滝ノ沢6	16	0.41	すぎ	57	12	188		定性	56.4	30%			
16046	秩父広域森林組合	8	秩父市	落合・滝ノ沢6	22ア	0.13	すぎ	67	14	66		定性	19.8	30%			
16047	秩父広域森林組合	8	秩父市	落合・滝ノ沢6	22イ	0.13	すぎ	55	11	58		定性	17.4	30%			
16048	秩父広域森林組合	8	秩父市	落合・滝ノ沢6	22ウ	0.09	すぎ	44	9	34		定性	10.2	20%			
16049	秩父広域森林組合	8	秩父市	落合・滝ノ沢6	24	0.25	すぎ	67	14	126		定性	37.8	30%			
16050	秩父広域森林組合	9	秩父市	落合・滝ノ沢6	26ア	0.02	すぎ	50	10	8		定性	2.4	20%			
16051	秩父広域森林組合	9	秩父市	落合・滝ノ沢6	26ウ	0.12	すぎ	57	12	55		定性	16.5	30%			
16052	秩父広域森林組合	9	秩父市	落合・滝ノ沢6	26エ	0.11	すぎ	61	13	52		定性	15.6	30%			
16053	秩父広域森林組合	9	秩父市	落合・滝ノ沢6	26オ	0.06	すぎ	31	7	16		定性	4.8	20%			
16054	秩父広域森林組合	9	秩父市	落合・滝ノ沢6	26キ	0.04	すぎ	54	11	18		定性	5.4	30%			
16055	秩父広域森林組合	9	秩父市	落合・滝ノ沢6	27ア	0.06	すぎ	60	12	28		定性	8.4	30%			
16056	秩父広域森林組合	9	秩父市	落合・滝ノ沢6	28	0.19	すぎ	59	12	89		定性	26.7	30%			
16057	秩父広域森林組合	9	秩父市	落合・滝ノ沢6	29ア	0.13	すぎ	50	10	54		定性	16.2	30%			

番号	事業実施主体	事業実施年度（令和）	所在場所			間伐を実施する森林の現況						間伐の内容			対図番号（団地番号、林小班番号等）	交付金希望	備考
			市町村	林班	小班	面積（ha）	樹種	林齢	齢級	立木材積（m3）	摘要	間伐の方法	間伐立木材積(m3)	間伐率（材積率%）			
16058	秩父広域森林組合	9	秩父市	落合・滝ノ沢6	29イ	0.13	すぎ	62	13	63		定性	18.9	30%			
16059	秩父広域森林組合	9	秩父市	落合・滝ノ沢6	29ウ	0.06	すぎ	79	16	32		定性	9.6	30%			
16060	秩父広域森林組合	9	秩父市	落合・滝ノ沢6	30	0.02	すぎ	62	13	10		定性	3.0	30%			
16061	秩父広域森林組合	9	秩父市	落合・滝ノ沢6	31ア	0.21	すぎ	66	14	105		定性	31.5	30%			
16062	秩父広域森林組合	9	秩父市	落合・滝ノ沢6	31イ	0.21	すぎ	59	12	98		定性	29.4	20%			
16063	秩父広域森林組合	9	秩父市	落合・滝ノ沢6	32ウ	0.02	すぎ	57	12	9		定性	2.7	30%			
16064	秩父広域森林組合	9	秩父市	落合・滝ノ沢6	34	0.38	すぎ	54	11	169		定性	50.7	30%			
16065	秩父広域森林組合	9	秩父市	落合・滝ノ沢6	36	0.38	すぎ	45	9	145		定性	43.5	30%			
16066	秩父広域森林組合	9	秩父市	落合・滝ノ沢6	37	0.13	すぎ	69	14	67		定性	20.1	30%			
16067	秩父広域森林組合	9	秩父市	落合・滝ノ沢6	38	0.57	すぎ	45	9	218		定性	65.4	20%			
16068	秩父広域森林組合	9	秩父市	落合・滝ノ沢6	39	0.25	すぎ	62	13	121		定性	36.3	30%			
16069	秩父広域森林組合	9	秩父市	落合・滝ノ沢6	40ア	0.32	すぎ	56	12	145		定性	43.5	20%			
16070	秩父広域森林組合	9	秩父市	落合・滝ノ沢6	42	0.32	すぎ	65	13	159		定性	47.7	20%			
16071	秩父広域森林組合	9	秩父市	落合・滝ノ沢6	44ア	0.09	ひのき	44	9	28		定性	8.4	20%			
16072	秩父広域森林組合	9	秩父市	落合・滝ノ沢6	44イ	0.35	すぎ	71	15	183		定性	54.9	20%			
16073	秩父広域森林組合	9	秩父市	落合・滝ノ沢6	45ア	0.19	すぎ	55	11	85		定性	25.5	30%			
16074	秩父広域森林組合	9	秩父市	落合・滝ノ沢6	45イ	0.06	ひのき	45	9	19		定性	5.7	20%			
16075	秩父広域森林組合	9	秩父市	落合・滝ノ沢6	49	0.19	すぎ	55	11	85		定性	25.5	30%			
16076	秩父広域森林組合	9	秩父市	落合・滝ノ沢6	50	0.33	すぎ	57	12	151		定性	45.3	20%			
16077	秩父広域森林組合	9	秩父市	落合・滝ノ沢6	51	0.09	すぎ	57	12	41		定性	12.3	20%			
16078	秩父広域森林組合	9	秩父市	落合・滝ノ沢6	52	0.26	すぎ	57	12	119		定性	35.7	30%			
16079	秩父広域森林組合	9	秩父市	落合・滝ノ沢6	52	0.25	ひのき	57	12	95		定性	28.5	30%			
16080	秩父広域森林組合	9	秩父市	落合・滝ノ沢6	53	0.32	すぎ	72	15	169		定性	50.7	20%			
16081	秩父広域森林組合	9	秩父市	落合・滝ノ沢6	55	0.51	すぎ	59	12	239		定性	71.7	30%			
16082	秩父広域森林組合	9	秩父市	落合・滝ノ沢6	56ア	0.05	すぎ	36	8	15		定性	4.5	20%			
16083	秩父広域森林組合	9	秩父市	落合・滝ノ沢6	56イ	0.02	すぎ	58	12	9		定性	2.7	20%			
16084	秩父広域森林組合	9	秩父市	落合・滝ノ沢6	56ウ	0.07	すぎ	44	9	26		定性	7.8	20%			
16085	秩父広域森林組合	9	秩父市	落合・滝ノ沢6	56エ	0.03	ひのき	44	9	9		定性	2.7	20%			
16086	秩父広域森林組合	9	秩父市	落合・滝ノ沢6	56オ	0.04	すぎ	42	9	14		定性	4.2	30%			
16087	秩父広域森林組合	9	秩父市	落合・滝ノ沢6	56カ	0.03	ひのき	42	9	9		定性	2.7	20%			
16088	秩父広域森林組合	9	秩父市	落合・滝ノ沢6	56キ	0.06	ひのき	27	6	10		定性	3.0	20%			
16089	秩父広域森林組合	9	秩父市	落合・滝ノ沢6	56ク	0.05	すぎ	32	7	13		定性	3.9	20%			
16090	秩父広域森林組合	9	秩父市	落合・滝ノ沢6	56ケ	0.07	すぎ	30	6	17		定性	5.1	30%			
16091	秩父広域森林組合	9	秩父市	落合・滝ノ沢6	57ア	0.44	すぎ	62	13	212		定性	63.6	30%			
16092	秩父広域森林組合	9	秩父市	落合・滝ノ沢6	57イ	0.25	すぎ	59	12	117		定性	35.1	20%			
16093	秩父広域森林組合	9	秩父市	落合・滝ノ沢6	58ア	0.08	すぎ	43	9	29		定性	8.7	20%			
16094	秩父広域森林組合	9	秩父市	落合・滝ノ沢6	58イ	0.32	すぎ	63	13	156		定性	46.8	30%			
16095	秩父広域森林組合	9	秩父市	落合・滝ノ沢6	58ウ	0.11	ひのき	58	12	42		定性	12.6	20%			
16096	秩父広域森林組合	9	秩父市	落合・滝ノ沢6	62ウ	0.09	すぎ	64	13	44		定性	13.2	20%			
16097	秩父広域森林組合	9	秩父市	落合・滝ノ沢6	62エ	0.06	ひのき	29	6	11		定性	3.3	30%			
16098	秩父広域森林組合	9	秩父市	落合・滝ノ沢7	9	0.10	すぎ	66	14	50		定性	15.0	30%			
16099	秩父広域森林組合	9	秩父市	落合・滝ノ沢7	10ア	0.24	すぎ	45	9	92		定性	27.6	30%			
16100	秩父広域森林組合	9	秩父市	落合・滝ノ沢7	10イ	0.92	すぎ	66	14	460		定性	138.0	30%			
16101	秩父広域森林組合	9	秩父市	落合・滝ノ沢7	11	0.24	すぎ	70	14	125		定性	37.5	30%			

番号	事業実施主体	事業実施年度（令和）	所在場所			間伐を実施する森林の現況						間伐の内容			対図番号（団地番号、林小班番号等）	交付金希望	備考
			市町村	林班	小班	面積（ha）	樹種	林齢	齢級	立木材積（m3）	摘要	間伐の方法	間伐立木材積(m3)	間伐率（材積率%）			
16102	秩父広域森林組合	9	秩父市	落合・滝ノ沢7	12	0.15	すぎ	65	13	74		定性	22.2	30%			
16103	秩父広域森林組合	9	秩父市	落合・滝ノ沢7	22	0.04	すぎ	10	2	1		定性	0.3	30%			
16104	秩父広域森林組合	9	秩父市	落合・滝ノ沢7	22	0.03	すぎ	10	2	1		定性	0.3	30%			
16105	秩父広域森林組合	9	秩父市	落合・滝ノ沢7	23ア	0.43	すぎ	56	12	195		定性	58.5	30%			
16106	秩父広域森林組合	9	秩父市	落合・滝ノ沢7	23イ	0.32	すぎ	50	10	133		定性	39.9	20%			
16107	秩父広域森林組合	9	秩父市	落合・滝ノ沢7	23ウ	0.17	ひのき	27	6	28		定性	8.4	20%			
16108	秩父広域森林組合	9	秩父市	落合・滝ノ沢7	29	0.02	ひのき	48	10	7		定性	2.1	20%			
16109	秩父広域森林組合	9	秩父市	落合・滝ノ沢7	30ア	0.05	ひのき	47	10	16		定性	4.8	20%			
16110	秩父広域森林組合	9	秩父市	落合・滝ノ沢7	30ウ	0.54	すぎ	67	14	273		定性	81.9	20%			
16111	秩父広域森林組合	9	秩父市	落合・滝ノ沢7	31	0.27	すぎ	59	12	126		定性	37.8	20%			
16112	秩父広域森林組合	9	秩父市	落合・滝ノ沢7	33	0.33	ひのき	44	9	102		定性	30.6	20%			
16113	秩父広域森林組合	9	秩父市	落合・滝ノ沢7	34	0.52	ひのき	50	10	181		定性	54.3	20%			
16114	秩父広域森林組合	9	秩父市	落合・滝ノ沢7	36	1.09	すぎ	59	12	510		定性	153.0	20%			
16115	秩父広域森林組合	9	秩父市	落合・滝ノ沢7	37ア	0.10	ひのき	71	15	44		定性	13.2	30%			
16116	秩父広域森林組合	9	秩父市	落合・滝ノ沢7	37イ	0.26	すぎ	61	13	124		定性	37.2	30%			
16117	秩父広域森林組合	9	秩父市	落合・滝ノ沢7	38	0.25	すぎ	61	13	119		定性	35.7	30%			
16118	秩父広域森林組合	9	秩父市	落合・滝ノ沢7	40ア	0.30	すぎ	64	13	147		定性	44.1	30%			
16119	秩父広域森林組合	9	秩父市	落合・滝ノ沢7	40イ	0.16	すぎ	58	12	74		定性	22.2	30%			
16120	秩父広域森林組合	9	秩父市	落合・滝ノ沢7	44イ	0.06	ひのき	40	8	17		定性	5.1	20%			
16121	秩父広域森林組合	9	秩父市	落合・滝ノ沢7	44ウ	0.06	すぎ	39	8	20		定性	6.0	20%			
16122	秩父広域森林組合	9	秩父市	落合・滝ノ沢7	45	0.24	すぎ	69	14	123		定性	36.9	30%			
16123	秩父広域森林組合	9	秩父市	落合・滝ノ沢7	46	0.45	すぎ	53	11	198		定性	59.4	30%			
16124	秩父広域森林組合	9	秩父市	落合・滝ノ沢7	47	0.12	すぎ	71	15	63		定性	18.9	30%			
16125	秩父広域森林組合	9	秩父市	落合・滝ノ沢7	48	0.20	すぎ	59	12	94		定性	28.2	30%			
16126	秩父広域森林組合	9	秩父市	落合・滝ノ沢7	50ア	0.24	すぎ	79	16	130		定性	39.0	20%			
16127	秩父広域森林組合	9	秩父市	落合・滝ノ沢7	50ウ	0.08	すぎ	37	8	25		定性	7.5	30%			
16128	秩父広域森林組合	9	秩父市	落合・滝ノ沢7	50ウ	0.04	ひのき	37	8	10		定性	3.0	30%			
16129	秩父広域森林組合	9	秩父市	落合・滝ノ沢7	50エ	0.13	すぎ	33	7	36		定性	10.8	20%			
16130	秩父広域森林組合	9	秩父市	落合・滝ノ沢7	51	0.44	すぎ	44	9	165		定性	49.5	20%			
16131	秩父広域森林組合	9	秩父市	落合・滝ノ沢7	52	0.19	ひのき	50	10	66		定性	19.8	30%			
16132	秩父広域森林組合	9	秩父市	落合・滝ノ沢7	53イ	0.38	ひのき	39	8	102		定性	30.6	20%			
16133	秩父広域森林組合	9	秩父市	落合・滝ノ沢7	54	0.26	すぎ	59	12	122		定性	36.6	30%			
16134	秩父広域森林組合	9	秩父市	落合・滝ノ沢7	55	0.19	すぎ	61	13	91		定性	27.3	30%			
16135	秩父広域森林組合	9	秩父市	落合・滝ノ沢7	56ア	1.35	すぎ	72	15	711		定性	213.3	30%			
16136	秩父広域森林組合	9	秩父市	落合・滝ノ沢7	56イ	0.30	すぎ	49	10	123		定性	36.9	30%			
16137	秩父広域森林組合	9	秩父市	落合・滝ノ沢7	56ウ	0.57	すぎ	37	8	180		定性	54.0	20%			
16138	秩父広域森林組合	9	秩父市	落合・滝ノ沢7	56ウ	0.57	ひのき	37	8	144		定性	43.2	30%			
16139	秩父広域森林組合	9	秩父市	落合・滝ノ沢7	60	0.40	すぎ	55	11	180		定性	54.0	30%			
16140	秩父広域森林組合	9	秩父市	落合・滝ノ沢7	63	1.17	すぎ	53	11	514		定性	154.2	30%			
16141	秩父広域森林組合	9	秩父市	落合・滝ノ沢10	1イ	0.40	すぎ	62	13	193		定性	57.9	30%			
16142	秩父広域森林組合	9	秩父市	落合・滝ノ沢10	1ウ	0.60	すぎ	67	14	303		定性	90.9	30%			
16143	秩父広域森林組合	9	秩父市	落合・滝ノ沢10	2	0.19	すぎ	67	14	96		定性	28.8	20%			
16144	秩父広域森林組合	9	秩父市	落合・滝ノ沢10	3	0.30	すぎ	60	12	142		定性	42.6	30%			
16145	秩父広域森林組合	9	秩父市	落合・滝ノ沢10	4	1.10	すぎ	60	12	520		定性	156.0	30%			

番号	事業実施主体	事業実施年度（令和）	所在場所			間伐を実施する森林の現況						間伐の内容			対図番号（団地番号、林小班番号等）	交付金希望	備考
			市町村	林班	小班	面積（ha）	樹種	林齢	齢級	立木材積（m3）	摘要	間伐の方法	間伐立木材積(m3)	間伐率（材積率%）			
16146	秩父広域森林組合	9	秩父市	落合・滝ノ沢10	5ア	0.26	すぎ	62	13	125		定性	37.5	30%			
16147	秩父広域森林組合	9	秩父市	落合・滝ノ沢10	5イ	0.18	すぎ	52	11	78		定性	23.4	30%			
16148	秩父広域森林組合	9	秩父市	落合・滝ノ沢10	6ア	0.41	すぎ	42	9	147		定性	44.1	20%			
16149	秩父広域森林組合	9	秩父市	落合・滝ノ沢10	6イ	0.16	すぎ	66	14	80		定性	24.0	20%			
16150	秩父広域森林組合	9	秩父市	落合・滝ノ沢10	7	0.26	すぎ	66	14	130		定性	39.0	30%			
16151	秩父広域森林組合	9	秩父市	落合・滝ノ沢10	8	0.37	すぎ	53	11	162		定性	48.6	30%			
16152	秩父広域森林組合	9	秩父市	落合・滝ノ沢10	9ア	0.08	すぎ	65	13	40		定性	12.0	30%			
16153	秩父広域森林組合	9	秩父市	落合・滝ノ沢10	9イ	0.09	すぎ	68	14	46		定性	13.8	30%			
16154	秩父広域森林組合	9	秩父市	落合・滝ノ沢10	9ウ	0.23	すぎ	66	14	115		定性	34.5	30%			
16155	秩父広域森林組合	9	秩父市	落合・滝ノ沢10	13ア	0.61	すぎ	65	13	303		定性	90.9	30%			
16156	秩父広域森林組合	9	秩父市	落合・滝ノ沢10	13ウ	0.28	ひのき	38	8	73		定性	21.9	20%			
16157	秩父広域森林組合	9	秩父市	落合・滝ノ沢10	14	0.11	ひのき	69	14	48		定性	14.4	30%			
16158	秩父広域森林組合	9	秩父市	落合・滝ノ沢10	15ア	0.32	すぎ	53	11	140		定性	42.0	30%			
16159	秩父広域森林組合	9	秩父市	落合・滝ノ沢10	15イ	0.30	すぎ	37	8	95		定性	28.5	30%			
16160	秩父広域森林組合	9	秩父市	落合・滝ノ沢10	16	0.51	すぎ	65	13	253		定性	75.9	30%			
16161	秩父広域森林組合	9	秩父市	落合・滝ノ沢10	18ア	0.15	すぎ	69	14	77		定性	23.1	30%			
16162	秩父広域森林組合	9	秩父市	落合・滝ノ沢10	18イ	1.64	すぎ	65	13	813		定性	243.9	30%			
16163	秩父広域森林組合	9	秩父市	落合・滝ノ沢10	20	0.47	すぎ	64	13	231		定性	69.3	30%			
16164	秩父広域森林組合	9	秩父市	落合・滝ノ沢10	22	0.08	すぎ	49	10	33		定性	9.9	20%			
16165	秩父広域森林組合	9	秩父市	落合・滝ノ沢10	23ア	0.22	すぎ	74	15	118		定性	35.4	30%			
16166	秩父広域森林組合	9	秩父市	落合・滝ノ沢10	23イ	0.06	すぎ	31	7	16		定性	4.8	30%			
16167	秩父広域森林組合	9	秩父市	落合・滝ノ沢10	24ア	0.10	すぎ	49	10	41		定性	12.3	30%			
16168	秩父広域森林組合	9	秩父市	落合・滝ノ沢10	24イ	0.10	すぎ	42	9	36		定性	10.8	30%			
16169	秩父広域森林組合	9	秩父市	落合・滝ノ沢10	24ウ	0.06	ひのき	30	6	11		定性	3.3	20%			
16170	秩父広域森林組合	9	秩父市	落合・滝ノ沢10	25イ	0.15	すぎ	59	12	70		定性	21.0	30%			
16171	秩父広域森林組合	9	秩父市	落合・滝ノ沢10	26	0.99	すぎ	56	12	448		定性	134.4	20%			
16172	秩父広域森林組合	9	秩父市	落合・滝ノ沢10	27	0.03	すぎ	56	12	14		定性	4.2	30%			
16173	秩父広域森林組合	9	秩父市	落合・滝ノ沢10	32ア	0.10	すぎ	42	9	36		定性	10.8	20%			
16174	秩父広域森林組合	9	秩父市	落合・滝ノ沢10	32イ	0.16	すぎ	67	14	81		定性	24.3	20%			
16175	秩父広域森林組合	9	秩父市	落合・滝ノ沢10	32ウ	0.12	すぎ	49	10	49		定性	14.7	30%			
16176	秩父広域森林組合	9	秩父市	落合・滝ノ沢10	32エ	0.12	すぎ	55	11	54		定性	16.2	30%			
16177	秩父広域森林組合	9	秩父市	落合・滝ノ沢10	33ア	0.30	すぎ	67	14	152		定性	45.6	30%			
16178	秩父広域森林組合	9	秩父市	落合・滝ノ沢10	33ウ	0.20	すぎ	64	13	98		定性	29.4	30%			
16179	秩父広域森林組合	9	秩父市	落合・滝ノ沢10	35	1.40	すぎ	70	14	727		定性	218.1	30%			
16180	秩父広域森林組合	9	秩父市	落合・滝ノ沢10	42ア	0.05	すぎ	60	12	24		定性	7.2	30%			
16181	秩父広域森林組合	9	秩父市	落合・滝ノ沢10	43ア	0.08	すぎ	62	13	39		定性	11.7	30%			
16182	秩父広域森林組合	9	秩父市	落合・滝ノ沢10	43ア	0.07	ひのき	62	13	28		定性	8.4	30%			
16183	秩父広域森林組合	9	秩父市	落合・滝ノ沢10	45	0.20	ひのき	67	14	85		定性	25.5	30%			
16184	秩父広域森林組合	9	秩父市	落合・滝ノ沢10	46ア	0.05	すぎ	55	11	22		定性	6.6	30%			
16185	秩父広域森林組合	9	秩父市	落合・滝ノ沢10	46イ	0.36	すぎ	60	12	170		定性	51.0	30%			
16186	秩父広域森林組合	9	秩父市	落合・滝ノ沢10	46ウ	0.07	すぎ	32	7	19		定性	5.7	20%			
16187	秩父広域森林組合	9	秩父市	落合・滝ノ沢10	49	0.11	すぎ	48	10	44		定性	13.2	30%			
16188	秩父広域森林組合	9	秩父市	落合・滝ノ沢10	50	0.22	すぎ	55	11	99		定性	29.7	30%			
16189	秩父広域森林組合	9	秩父市	落合・滝ノ沢10	51ア	0.44	すぎ	33	7	123		定性	36.9	30%			

番号	事業実施主体	事業実施年度（令和）	所在場所			間伐を実施する森林の現況						間伐の内容			対図番号（団地番号、林小班番号等）	交付金希望	備考
			市町村	林班	小班	面積（ha）	樹種	林齢	齢級	立木材積（m3）	摘要	間伐の方法	間伐立木材積(m3)	間伐率（材積率%）			
16190	秩父広域森林組合	9	秩父市	落合・滝ノ沢10	51イ	0.23	すぎ	32	7	62		定性	18.6	20%			
16191	秩父広域森林組合	9	秩父市	落合・滝ノ沢10	52ア	0.41	すぎ	32	7	110		定性	33.0	30%			
16192	秩父広域森林組合	9	秩父市	落合・滝ノ沢10	52イ	0.26	すぎ	32	7	70		定性	21.0	30%			
16193	秩父広域森林組合	9	秩父市	落合・滝ノ沢10	53	0.68	すぎ	66	14	340		定性	102.0	30%			
16194	秩父広域森林組合	9	秩父市	落合・滝ノ沢10	54	0.17	すぎ	60	12	80		定性	24.0	20%			
16195	秩父広域森林組合	9	秩父市	落合・滝ノ沢10	56ア	0.28	すぎ	67	14	141		定性	42.3	20%			
16196	秩父広域森林組合	9	秩父市	落合・滝ノ沢10	56イ	0.09	すぎ	32	7	24		定性	7.2	20%			
16197	秩父広域森林組合	9	秩父市	落合・滝ノ沢10	56ウ	0.09	すぎ	32	7	24		定性	7.2	30%			
16198	秩父広域森林組合	9	秩父市	落合・滝ノ沢10	57	0.81	すぎ	64	13	398		定性	119.4	30%			
16199	秩父広域森林組合	9	秩父市	落合・滝ノ沢10	58	0.37	すぎ	61	13	176		定性	52.8	30%			
16200	秩父広域森林組合	9	秩父市	落合・滝ノ沢11	7	1.08	すぎ	64	13	530		定性	159.0	30%			
16201	秩父広域森林組合	9	秩父市	落合・滝ノ沢11	18	0.64	すぎ	64	13	314		定性	94.2	20%			
16202	秩父広域森林組合	9	秩父市	落合・滝ノ沢11	19	0.82	すぎ	60	12	388		定性	116.4	30%			
16203	秩父広域森林組合	9	秩父市	落合・滝ノ沢11	20ア	0.41	すぎ	67	14	207		定性	62.1	20%			
16204	秩父広域森林組合	9	秩父市	落合・滝ノ沢11	20イ	0.20	すぎ	60	12	95		定性	28.5	30%			
16205	秩父広域森林組合	9	秩父市	落合・滝ノ沢11	21	0.64	すぎ	60	12	303		定性	90.9	30%			
16206	秩父広域森林組合	9	秩父市	落合・滝ノ沢11	22	0.53	すぎ	64	13	260		定性	78.0	30%			
16207	秩父広域森林組合	9	秩父市	落合・滝ノ沢11	23	0.57	すぎ	67	14	288		定性	86.4	30%			
16208	秩父広域森林組合	9	秩父市	落合・滝ノ沢11	24	0.54	ひのき	66	14	227		定性	68.1	30%			
16209	秩父広域森林組合	9	秩父市	落合・滝ノ沢11	24	0.09	すぎ	66	14	45		定性	13.5	30%			
16210	秩父広域森林組合	9	秩父市	落合・滝ノ沢11	25	0.68	ひのき	49	10	233		定性	69.9	30%			
16211	秩父広域森林組合	9	秩父市	落合・滝ノ沢11	25	0.68	すぎ	49	10	279		定性	83.7	30%			
16212	秩父広域森林組合	9	秩父市	落合・滝ノ沢11	26ア	0.34	すぎ	59	12	159		定性	47.7	30%			
16213	秩父広域森林組合	9	秩父市	落合・滝ノ沢11	26イ	0.60	すぎ	67	14	303		定性	90.9	30%			
16214	秩父広域森林組合	9	秩父市	落合・滝ノ沢11	27	0.23	すぎ	69	14	118		定性	35.4	30%			
16215	秩父広域森林組合	9	秩父市	落合・滝ノ沢11	29ア	0.06	すぎ	52	11	26		定性	7.8	30%			
16216	秩父広域森林組合	9	秩父市	落合・滝ノ沢11	29ア	0.06	ひのき	52	11	21		定性	6.3	20%			
16217	秩父広域森林組合	9	秩父市	落合・滝ノ沢11	29イ	0.17	すぎ	67	14	86		定性	25.8	20%			
16218	秩父広域森林組合	9	秩父市	落合・滝ノ沢11	41ア	0.13	すぎ	55	11	58		定性	17.4	20%			
16219	秩父広域森林組合	9	秩父市	落合・滝ノ沢11	41イ	0.50	すぎ	57	12	229		定性	68.7	30%			
16220	秩父広域森林組合	9	秩父市	落合・滝ノ沢12	3	0.12	すぎ	61	13	57		定性	17.1	30%			
16221	秩父広域森林組合	9	秩父市	落合・滝ノ沢12	4	0.11	すぎ	64	13	54		定性	16.2	20%			
16222	秩父広域森林組合	9	秩父市	落合・滝ノ沢12	7	0.69	すぎ	62	13	333		定性	99.9	30%			
16223	秩父広域森林組合	9	秩父市	落合・滝ノ沢12	22	0.98	すぎ	59	12	459		定性	137.7	30%			
16224	秩父広域森林組合	9	秩父市	落合・滝ノ沢12	23	0.34	すぎ	63	13	166		定性	49.8	20%			
16225	秩父広域森林組合	9	秩父市	落合・滝ノ沢12	24	0.27	すぎ	70	14	140		定性	42.0	30%			
16226	秩父広域森林組合	9	秩父市	落合・滝ノ沢12	25	0.82	すぎ	54	11	364		定性	109.2	30%			
16227	秩父広域森林組合	9	秩父市	落合・滝ノ沢12	26	0.74	すぎ	54	11	329		定性	98.7	30%			
16228	秩父広域森林組合	9	秩父市	落合・滝ノ沢12	27	0.38	すぎ	54	11	169		定性	50.7	30%			
16229	秩父広域森林組合	9	秩父市	落合・滝ノ沢12	28	1.40	すぎ	64	13	687		定性	206.1	30%			
16230	秩父広域森林組合	9	秩父市	落合・滝ノ沢12	30ア	2.67	すぎ	64	13	1,311		定性	393.3	30%			
16231	秩父広域森林組合	9	秩父市	落合・滝ノ沢12	30ウ	0.55	すぎ	77	16	297		定性	89.1	30%			
16232	秩父広域森林組合	9	秩父市	落合・滝ノ沢12	36	0.27	すぎ	58	12	125		定性	37.5	30%			
16233	秩父広域森林組合	9	秩父市	落合・滝ノ沢12	37	0.49	すぎ	68	14	250		定性	75.0	30%			

番号	事業実施主体	事業実施年度（令和）	所在場所			間伐を実施する森林の現況						間伐の内容			対図番号（団地番号、林小班番号等）	交付金希望	備考
			市町村	林班	小班	面積（ha）	樹種	林齢	齢級	立木材積（m3）	摘要	間伐の方法	間伐立木材積(m3)	間伐率（材積率%）			
16234	秩父広域森林組合	9	秩父市	落合・滝ノ沢12	38	0.61	すぎ	68	14	311		定性	93.3	20%			
16235	秩父広域森林組合	9	秩父市	落合・滝ノ沢12	39ア	0.89	すぎ	69	14	457		定性	137.1	30%			
16236	秩父広域森林組合	9	秩父市	落合・滝ノ沢12	41ア	0.35	すぎ	54	11	155		定性	46.5	30%			
16237	秩父広域森林組合	9	秩父市	落合・滝ノ沢12	41イ	0.38	すぎ	54	11	169		定性	50.7	30%			
16238	秩父広域森林組合	9	秩父市	落合・滝ノ沢12	52	1.01	すぎ	50	10	421		定性	126.3	30%			
16239	秩父広域森林組合	9	秩父市	落合・滝ノ沢12	55ア	0.14	すぎ	70	14	73		定性	21.9	30%			
16240	秩父広域森林組合	9	秩父市	落合・滝ノ沢12	55イ	0.45	すぎ	40	8	154		定性	46.2	30%			
16241	秩父広域森林組合	9	秩父市	落合・滝ノ沢12	63	0.68	すぎ	57	12	311		定性	93.3	30%			
16242	秩父広域森林組合	9	秩父市	落合・滝ノ沢12	65	0.53	すぎ	71	15	277		定性	83.1	30%			
16243	秩父広域森林組合	9	秩父市	落合・滝ノ沢12	66ア	0.39	すぎ	61	13	186		定性	55.8	20%			
16244	秩父広域森林組合	9	秩父市	落合・滝ノ沢12	66イ	0.11	ひのき	22	5	13		定性	3.9	30%			
16245	秩父広域森林組合	9	秩父市	落合・滝ノ沢12	67イ	0.11	ひのき	22	5	13		定性	3.9	20%			
16246	秩父広域森林組合	9	秩父市	落合・滝ノ沢13	6	1.81	すぎ	65	13	898		定性	269.4	30%			
16247	秩父広域森林組合	9	秩父市	落合・滝ノ沢13	9	0.61	ひのき	65	13	254		定性	76.2	30%			
16248	秩父広域森林組合	9	秩父市	落合・滝ノ沢13	10	1.38	すぎ	59	12	646		定性	193.8	30%			
16249	秩父広域森林組合	9	秩父市	落合・滝ノ沢13	10	1.37	ひのき	59	12	536		定性	160.8	30%			
16250	秩父広域森林組合	9	秩父市	落合・滝ノ沢14	56	1.56	すぎ	62	13	752		定性	225.6	30%			
16251	秩父広域森林組合	9	秩父市	落合・滝ノ沢15	10イ	0.31	ひのき	43	9	93		定性	27.9	20%			
16252	秩父広域森林組合	9	秩父市	落合・滝ノ沢15	10ウ	1.04	すぎ	51	11	442		定性	132.6	30%			
16253	秩父広域森林組合	9	秩父市	落合・滝ノ沢21	15ア	0.20	すぎ	53	11	88		定性	26.4	20%			
16254	秩父広域森林組合	9	秩父市	落合・滝ノ沢21	15イ	0.28	すぎ	70	14	145		定性	43.5	30%			
16255	秩父広域森林組合	9	秩父市	落合・滝ノ沢21	15ウ	0.39	すぎ	40	8	134		定性	40.2	20%			
16256	秩父広域森林組合	9	秩父市	落合・滝ノ沢21	15ウ	0.10	ひのき	40	8	28		定性	8.4	20%			
16257	秩父広域森林組合	9	秩父市	落合・滝ノ沢21	16イ	0.20	すぎ	59	12	94		定性	28.2	20%			
16258	秩父広域森林組合	9	秩父市	落合・滝ノ沢21	17	0.43	すぎ	61	13	205		定性	61.5	20%			
16259	秩父広域森林組合	9	秩父市	落合・滝ノ沢21	20ア	0.08	すぎ	53	11	35		定性	10.5	30%			
16260	秩父広域森林組合	9	秩父市	落合・滝ノ沢21	20イ	0.12	すぎ	70	14	62		定性	18.6	30%			
16261	秩父広域森林組合	9	秩父市	落合・滝ノ沢21	57	0.15	すぎ	69	14	77		定性	23.1	30%			
16262	秩父広域森林組合	9	秩父市	落合・滝ノ沢21	58イ	0.42	すぎ	55	11	189		定性	56.7	30%			
16263	秩父広域森林組合	9	秩父市	落合・滝ノ沢21	59	0.53	すぎ	54	11	235		定性	70.5	30%			
16264	秩父広域森林組合	9	秩父市	落合・滝ノ沢21	60ア	0.53	すぎ	54	11	235		定性	70.5	30%			
16265	秩父広域森林組合	9	秩父市	落合・滝ノ沢21	60イ	0.68	すぎ	60	12	322		定性	96.6	30%			
16266	秩父広域森林組合	9	秩父市	落合・滝ノ沢21	62	0.16	すぎ	48	10	64		定性	19.2	30%			
16267	秩父広域森林組合	9	秩父市	落合・滝ノ沢21	63ア	0.13	すぎ	66	14	65		定性	19.5	20%			
16268	秩父広域森林組合	9	秩父市	落合・滝ノ沢22	1	0.94	すぎ	50	10	392		定性	117.6	20%			
16269	秩父広域森林組合	9	秩父市	落合・滝ノ沢22	2ア	0.94	すぎ	64	13	462		定性	138.6	30%			
16270	秩父広域森林組合	9	秩父市	落合・滝ノ沢22	2イ	1.31	すぎ	51	11	557		定性	167.1	30%			
16271	秩父広域森林組合	9	秩父市	落合・滝ノ沢22	14ア	0.13	すぎ	64	13	64		定性	19.2	30%			
16272	秩父広域森林組合	9	秩父市	落合・滝ノ沢22	14イ	0.09	すぎ	54	11	40		定性	12.0	30%			
16273	秩父広域森林組合	9	秩父市	落合・滝ノ沢22	15	0.25	すぎ	61	13	119		定性	35.7	30%			
16274	秩父広域森林組合	9	秩父市	落合・滝ノ沢22	17ウ	1.06	すぎ	50	10	442		定性	132.6	20%			
16275	秩父広域森林組合	9	秩父市	落合・滝ノ沢22	18イ	0.07	すぎ	69	14	36		定性	10.8	30%			
16276	秩父広域森林組合	9	秩父市	落合・滝ノ沢22	19	0.20	すぎ	77	16	108		定性	32.4	30%			
16277	秩父広域森林組合	9	秩父市	落合・滝ノ沢22	20イ	0.54	すぎ	58	12	250		定性	75.0	30%			

番号	事業実施主体	事業実施年度（令和）	所在場所			間伐を実施する森林の現況						間伐の内容			対図番号（団地番号、林小班番号等）	交付金希望	備考
			市町村	林班	小班	面積（ha）	樹種	林齢	齢級	立木材積（m3）	摘要	間伐の方法	間伐立木材積(m3)	間伐率（材積率%）			
16278	秩父広域森林組合	9	秩父市	落合・滝ノ沢23	2	0.88	すぎ	57	12	403		定性	120.9	30%			
16279	秩父広域森林組合	9	秩父市	落合・滝ノ沢23	3ア	0.28	すぎ	54	11	124		定性	37.2	30%			
16280	秩父広域森林組合	9	秩父市	落合・滝ノ沢23	4	0.31	すぎ	60	12	147		定性	44.1	30%			
16281	秩父広域森林組合	9	秩父市	落合・滝ノ沢23	15	0.70	ひのき	51	11	247		定性	74.1	20%			
16282	秩父広域森林組合	9	秩父市	落合・滝ノ沢23	15	0.70	すぎ	51	11	298		定性	89.4	30%			
16283	秩父広域森林組合	9	秩父市	落合・滝ノ沢23	16イ	0.08	すぎ	72	15	42		定性	12.6	30%			
16284	秩父広域森林組合	9	秩父市	落合・滝ノ沢23	18ア	2.15	すぎ	64	13	1,056		定性	316.8	30%			
16285	秩父広域森林組合	9	秩父市	落合・滝ノ沢23	18イ	0.66	すぎ	60	12	312		定性	93.6	30%			
16286	秩父広域森林組合	9	秩父市	落合・滝ノ沢23	19	0.10	すぎ	58	12	46		定性	13.8	30%			
16287	秩父広域森林組合	9	秩父市	落合・滝ノ沢23	20	0.09	すぎ	58	12	42		定性	12.6	20%			
16288	秩父広域森林組合	10	秩父市	落合・滝ノ沢23	21	0.25	すぎ	58	12	116		定性	34.8	30%			
16289	秩父広域森林組合	10	秩父市	落合・滝ノ沢23	22	0.20	すぎ	64	13	98		定性	29.4	30%			
16290	秩父広域森林組合	10	秩父市	落合・滝ノ沢23	23	0.71	すぎ	67	14	359		定性	107.7	30%			
16291	秩父広域森林組合	10	秩父市	落合・滝ノ沢23	24	0.39	すぎ	66	14	195		定性	58.5	30%			
16292	秩父広域森林組合	10	秩父市	落合・滝ノ沢23	25	0.64	すぎ	69	14	329		定性	98.7	30%			
16293	秩父広域森林組合	10	秩父市	落合・滝ノ沢23	26	1.22	すぎ	71	15	638		定性	191.4	20%			
16294	秩父広域森林組合	10	秩父市	落合・滝ノ沢23	27	0.43	すぎ	65	13	213		定性	63.9	20%			
16295	秩父広域森林組合	10	秩父市	落合・滝ノ沢23	28	0.03	すぎ	71	15	16		定性	4.8	20%			
16296	秩父広域森林組合	10	秩父市	落合・滝ノ沢23	29	0.04	すぎ	65	13	20		定性	6.0	30%			
16297	秩父広域森林組合	10	秩父市	落合・滝ノ沢23	30	0.38	すぎ	65	13	188		定性	56.4	30%			
16298	秩父広域森林組合	10	秩父市	落合・滝ノ沢23	31	0.75	すぎ	65	13	372		定性	111.6	30%			
16299	秩父広域森林組合	10	秩父市	落合・滝ノ沢23	32	4.80	すぎ	64	13	2,357		定性	707.1	30%			
16300	秩父広域森林組合	10	秩父市	落合・滝ノ沢23	34	0.14	すぎ	69	14	72		定性	21.6	30%			
16301	秩父広域森林組合	10	秩父市	落合・滝ノ沢23	35	1.03	すぎ	64	13	506		定性	151.8	30%			
16302	秩父広域森林組合	10	秩父市	落合・滝ノ沢24	3	0.13	すぎ	72	15	69		定性	20.7	30%			
16303	秩父広域森林組合	10	秩父市	落合・滝ノ沢24	4ア	0.04	すぎ	64	13	20		定性	6.0	20%			
16304	秩父広域森林組合	10	秩父市	落合・滝ノ沢24	5	0.74	すぎ	65	13	367		定性	110.1	30%			
16305	秩父広域森林組合	10	秩父市	落合・滝ノ沢24	6	0.55	すぎ	65	13	273		定性	81.9	30%			
16306	秩父広域森林組合	10	秩父市	落合・滝ノ沢24	7	0.29	すぎ	77	16	157		定性	47.1	30%			
16307	秩父広域森林組合	10	秩父市	落合・滝ノ沢24	10	0.40	すぎ	60	12	189		定性	56.7	20%			
16308	秩父広域森林組合	10	秩父市	落合・滝ノ沢24	24	0.14	すぎ	63	13	68		定性	20.4	20%			
16309	秩父広域森林組合	10	秩父市	落合・滝ノ沢24	25	0.30	すぎ	69	14	154		定性	46.2	30%			
16310	秩父広域森林組合	10	秩父市	落合・滝ノ沢24	26	0.27	すぎ	61	13	129		定性	38.7	30%			
16311	秩父広域森林組合	10	秩父市	落合・滝ノ沢24	27	0.07	すぎ	64	13	34		定性	10.2	30%			
16312	秩父広域森林組合	10	秩父市	落合・滝ノ沢25	38	0.37	すぎ	62	13	178		定性	53.4	30%			
16313	秩父広域森林組合	10	秩父市	落合・滝ノ沢25	39	0.41	すぎ	63	13	200		定性	60.0	20%			
16314	秩父広域森林組合	10	秩父市	落合・滝ノ沢25	65ア	0.06	すぎ	50	10	25		定性	7.5	20%			
16315	秩父広域森林組合	10	秩父市	落合・滝ノ沢25	65イ	0.06	すぎ	75	15	32		定性	9.6	20%			
16316	秩父広域森林組合	10	秩父市	落合・滝ノ沢25	66ア	0.13	すぎ	77	16	70		定性	21.0	30%			
16317	秩父広域森林組合	10	秩父市	落合・滝ノ沢25	66イ	0.15	ひのき	77	16	68		定性	20.4	30%			
16318	秩父広域森林組合	10	秩父市	落合・滝ノ沢25	67ア	0.18	すぎ	77	16	97		定性	29.1	30%			
16319	秩父広域森林組合	10	秩父市	落合・滝ノ沢25	69ア	0.07	すぎ	64	13	34		定性	10.2	20%			
16320	秩父広域森林組合	10	秩父市	落合・滝ノ沢25	69イ	0.18	すぎ	49	10	74		定性	22.2	30%			
16321	秩父広域森林組合	10	秩父市	落合・滝ノ沢25	69ウ	0.09	ひのき	54	11	33		定性	9.9	30%			

番号	事業実施主体	事業実施年度（令和）	所在場所			間伐を実施する森林の現況						間伐の内容			対図番号（団地番号、林小班番号等）	交付金希望	備考
			市町村	林班	小班	面積（ha）	樹種	林齢	齢級	立木材積（m3）	摘要	間伐の方法	間伐立木材積(m3)	間伐率（材積率%）			
16322	秩父広域森林組合	10	秩父市	落合・滝ノ沢25	69エ	0.13	すぎ	61	13	62		定性	18.6	20%			
16323	秩父広域森林組合	10	秩父市	落合・滝ノ沢25	69オ	0.06	ひのき	39	8	16		定性	4.8	30%			
16324	秩父広域森林組合	10	秩父市	落合・滝ノ沢25	93ア	0.06	すぎ	62	13	29		定性	8.7	30%			
16325	秩父広域森林組合	10	秩父市	落合・滝ノ沢25	102	0.45	すぎ	56	12	204		定性	61.2	30%			
16326	秩父広域森林組合	10	秩父市	落合・滝ノ沢25	103	0.15	すぎ	66	14	75		定性	22.5	30%			
16327	秩父広域森林組合	10	秩父市	落合・滝ノ沢26	48ア	0.34	すぎ	80	16	184		定性	55.2	20%			
16328	秩父広域森林組合	10	秩父市	落合・滝ノ沢26	48イ	0.15	すぎ	60	12	71		定性	21.3	20%			
16329	秩父広域森林組合	10	秩父市	落合・滝ノ沢26	49	0.24	すぎ	65	13	119		定性	35.7	30%			
16330	秩父広域森林組合	10	秩父市	落合・滝ノ沢26	50	0.57	すぎ	60	12	270		定性	81.0	30%			
16331	秩父広域森林組合	10	秩父市	落合・滝ノ沢26	51	0.90	すぎ	64	13	442		定性	132.6	30%			
16332	秩父広域森林組合	10	秩父市	落合・滝ノ沢26	55	1.08	すぎ	64	13	530		定性	159.0	20%			
16333	秩父広域森林組合	10	秩父市	落合・滝ノ沢26	58ア	0.52	すぎ	58	12	241		定性	72.3	30%			
16334	秩父広域森林組合	10	秩父市	落合・滝ノ沢26	58イ	0.25	すぎ	64	13	123		定性	36.9	30%			
16335	秩父広域森林組合	10	秩父市	落合・滝ノ沢27	3ア	1.19	すぎ	65	13	590		定性	177.0	20%			
16336	秩父広域森林組合	10	秩父市	落合・滝ノ沢27	3イ	0.26	すぎ	46	10	101		定性	30.3	20%			
16337	秩父広域森林組合	10	秩父市	落合・滝ノ沢27	3ウ	0.37	すぎ	44	9	138		定性	41.4	20%			
16338	秩父広域森林組合	10	秩父市	落合・滝ノ沢27	4イ	0.21	すぎ	59	12	98		定性	29.4	20%			
16339	秩父広域森林組合	10	秩父市	落合・滝ノ沢28	14ア	0.34	すぎ	70	14	176		定性	52.8	20%			
16340	秩父広域森林組合	10	秩父市	落合・滝ノ沢28	15ア	0.19	すぎ	57	12	87		定性	26.1	20%			
16341	秩父広域森林組合	10	秩父市	落合・滝ノ沢28	15ア	0.05	ひのき	57	12	19		定性	5.7	30%			
16342	秩父広域森林組合	10	秩父市	落合・滝ノ沢28	15イ	0.26	ひのき	44	9	80		定性	24.0	20%			
16343	秩父広域森林組合	10	秩父市	落合・滝ノ沢28	15イ	0.07	すぎ	44	9	26		定性	7.8	30%			
16344	秩父広域森林組合	10	秩父市	落合・滝ノ沢28	16イ	0.20	すぎ	59	12	94		定性	28.2	30%			
16345	秩父広域森林組合	10	秩父市	落合・滝ノ沢28	22イ	0.62	すぎ	63	13	302		定性	90.6	20%			
16346	秩父広域森林組合	10	秩父市	落合・滝ノ沢29	2	0.72	すぎ	63	13	351		定性	105.3	30%			
16347	秩父広域森林組合	10	秩父市	落合・滝ノ沢29	4イ	0.30	すぎ	64	13	147		定性	44.1	30%			
16348	秩父広域森林組合	10	秩父市	落合・滝ノ沢29	14	3.00	すぎ	64	13	1,473		定性	441.9	30%			
16349	秩父広域森林組合	10	秩父市	落合・滝ノ沢29	17ア	0.38	すぎ	72	15	200		定性	60.0	30%			
16350	秩父広域森林組合	10	秩父市	落合・滝ノ沢29	17イ	0.56	すぎ	65	13	278		定性	83.4	20%			
16351	秩父広域森林組合	10	秩父市	落合・滝ノ沢29	18ア	0.83	すぎ	49	10	340		定性	102.0	20%			
16352	秩父広域森林組合	10	秩父市	落合・滝ノ沢29	18イ	1.66	すぎ	57	12	760		定性	228.0	20%			
16353	秩父広域森林組合	10	秩父市	落合・滝ノ沢29	18ウ	0.25	すぎ	65	13	124		定性	37.2	20%			
16354	秩父広域森林組合	10	秩父市	落合・滝ノ沢29	19	0.75	すぎ	64	13	368		定性	110.4	20%			
16355	秩父広域森林組合	10	秩父市	落合・滝ノ沢29	20	2.87	すぎ	64	13	1,409		定性	422.7	20%			
16356	秩父広域森林組合	10	秩父市	落合・滝ノ沢29	21ア	0.70	すぎ	77	16	378		定性	113.4	20%			
16357	秩父広域森林組合	10	秩父市	落合・滝ノ沢29	21イ	3.90	すぎ	54	11	1,732		定性	519.6	30%			
16358	秩父広域森林組合	10	秩父市	落合・滝ノ沢30	3イ	3.00	すぎ	63	13	1,461		定性	438.3	30%			
16359	秩父広域森林組合	10	秩父市	落合・滝ノ沢30	5	7.28	すぎ	60	12	3,443		定性	1,032.9	30%			
16360	秩父広域森林組合	10	秩父市	落合・滝ノ沢31	1	0.43	すぎ	46	10	167		定性	50.1	20%			
16361	秩父広域森林組合	10	秩父市	落合・滝ノ沢31	1	0.11	ひのき	46	10	35		定性	10.5	30%			
16362	秩父広域森林組合	10	秩父市	落合・滝ノ沢31	3	0.14	すぎ	63	13	68		定性	20.4	30%			
16363	秩父広域森林組合	10	秩父市	落合・滝ノ沢31	4ア	0.90	すぎ	45	9	344		定性	103.2	30%			
16364	秩父広域森林組合	10	秩父市	落合・滝ノ沢31	4ア	0.10	ひのき	45	9	32		定性	9.6	30%			
16365	秩父広域森林組合	10	秩父市	落合・滝ノ沢31	4イ	1.30	すぎ	72	15	685		定性	205.5	30%			

番号	事業実施主体	事業実施年度（令和）	所在場所			間伐を実施する森林の現況						間伐の内容			対図番号（団地番号、林小班番号等）	交付金希望	備考
			市町村	林班	小班	面積（ha）	樹種	林齢	齢級	立木材積（m3）	摘要	間伐の方法	間伐立木材積(m3)	間伐率（材積率%）			
16366	秩父広域森林組合	10	秩父市	落合・滝ノ沢31	5	0.27	すぎ	72	15	142		定性	42.6	30%			
16367	秩父広域森林組合	10	秩父市	落合・滝ノ沢31	6	0.18	すぎ	72	15	95		定性	28.5	20%			
16368	秩父広域森林組合	10	秩父市	落合・滝ノ沢31	7ア	1.45	すぎ	66	14	725		定性	217.5	30%			
16369	秩父広域森林組合	10	秩父市	落合・滝ノ沢31	8	0.57	すぎ	65	13	283		定性	84.9	20%			
16370	秩父広域森林組合	10	秩父市	落合・滝ノ沢31	9ア	1.65	すぎ	64	13	810		定性	243.0	20%			
16371	秩父広域森林組合	10	秩父市	落合・滝ノ沢31	9イ	0.95	すぎ	61	13	453		定性	135.9	30%			
16372	秩父広域森林組合	10	秩父市	落合・滝ノ沢31	9ウ	0.40	すぎ	55	11	180		定性	54.0	30%			
16373	秩父広域森林組合	10	秩父市	落合・滝ノ沢31	9エ	0.30	すぎ	65	13	149		定性	44.7	20%			
16374	秩父広域森林組合	10	秩父市	落合・滝ノ沢31	10	0.19	すぎ	59	12	89		定性	26.7	30%			
16375	秩父広域森林組合	10	秩父市	落合・滝ノ沢31	11イ	2.26	すぎ	58	12	1,046		定性	313.8	30%			
16376	秩父広域森林組合	10	秩父市	落合・滝ノ沢31	12イ	0.20	すぎ	65	13	99		定性	29.7	20%			
16377	秩父広域森林組合	10	秩父市	落合・滝ノ沢31	13	0.26	すぎ	59	12	122		定性	36.6	20%			
16378	秩父広域森林組合	10	秩父市	落合・滝ノ沢31	14	0.47	すぎ	59	12	220		定性	66.0	20%			
16379	秩父広域森林組合	10	秩父市	落合・滝ノ沢31	15ア	0.07	すぎ	65	13	35		定性	10.5	30%			
16380	秩父広域森林組合	10	秩父市	落合・滝ノ沢31	15イ	0.42	すぎ	61	13	200		定性	60.0	30%			
16381	秩父広域森林組合	10	秩父市	落合・滝ノ沢31	15ウ	0.10	すぎ	63	13	49		定性	14.7	20%			
16382	秩父広域森林組合	10	秩父市	落合・滝ノ沢31	18	0.19	すぎ	65	13	94		定性	28.2	30%			
16383	秩父広域森林組合	10	秩父市	落合・滝ノ沢31	21	0.28	すぎ	63	13	136		定性	40.8	30%			
16384	秩父広域森林組合	10	秩父市	落合・滝ノ沢31	22	0.39	すぎ	72	15	206		定性	61.8	20%			
16385	秩父広域森林組合	10	秩父市	落合・滝ノ沢31	23	0.09	すぎ	63	13	44		定性	13.2	30%			
16386	秩父広域森林組合	10	秩父市	落合・滝ノ沢32	10	1.59	すぎ	64	13	781		定性	234.3	20%			
16387	秩父広域森林組合	10	秩父市	落合・滝ノ沢32	58	0.20	すぎ	58	12	93		定性	27.9	20%			
16388	秩父広域森林組合	10	秩父市	落合・滝ノ沢32	68ア	0.46	すぎ	61	13	219		定性	65.7	20%			
16389	秩父広域森林組合	10	秩父市	落合・滝ノ沢32	68イ	0.14	すぎ	28	6	32		定性	9.6	20%			
16390	秩父広域森林組合	10	秩父市	落合・滝ノ沢32	69	0.05	すぎ	27	6	11		定性	3.3	20%			
16391	秩父広域森林組合	10	秩父市	落合・滝ノ沢32	70イ	0.05	すぎ	64	13	25		定性	7.5	30%			
16392	秩父広域森林組合	10	秩父市	落合・滝ノ沢32	71	0.08	すぎ	63	13	39		定性	11.7	30%			
16393	秩父広域森林組合	10	秩父市	落合・滝ノ沢32	74	0.06	すぎ	74	15	32		定性	9.6	20%			
16394	秩父広域森林組合	10	秩父市	落合・滝ノ沢32	75ア	0.09	すぎ	64	13	44		定性	13.2	30%			
16395	秩父広域森林組合	10	秩父市	落合・滝ノ沢32	75イ	0.09	すぎ	59	12	42		定性	12.6	30%			
16396	秩父広域森林組合	10	秩父市	落合・滝ノ沢32	76ア	0.12	すぎ	56	12	54		定性	16.2	30%			
16397	秩父広域森林組合	10	秩父市	落合・滝ノ沢32	76イ	0.58	すぎ	46	10	226		定性	67.8	30%			
16398	秩父広域森林組合	10	秩父市	落合・滝ノ沢32	77	1.54	すぎ	69	14	792		定性	237.6	30%			
16399	秩父広域森林組合	10	秩父市	落合・滝ノ沢32	89ア	0.26	すぎ	44	9	97		定性	29.1	30%			
16400	秩父広域森林組合	10	秩父市	落合・滝ノ沢32	89イ	0.14	すぎ	60	12	66		定性	19.8	30%			
16401	秩父広域森林組合	10	秩父市	落合・滝ノ沢32	89ウ	0.39	すぎ	61	13	186		定性	55.8	30%			
16402	秩父広域森林組合	10	秩父市	落合・滝ノ沢32	89エ	0.13	すぎ	43	9	48		定性	14.4	30%			
16403	秩父広域森林組合	10	秩父市	落合・滝ノ沢32	91	0.20	すぎ	62	13	96		定性	28.8	30%			
16404	秩父広域森林組合	10	秩父市	落合・滝ノ沢32	92	0.61	すぎ	53	11	268		定性	80.4	20%			
16405	秩父広域森林組合	10	秩父市	落合・滝ノ沢32	93ア	0.05	すぎ	27	6	11		定性	3.3	30%			
16406	秩父広域森林組合	10	秩父市	落合・滝ノ沢32	93イ	0.06	すぎ	28	6	14		定性	4.2	30%			
16407	秩父広域森林組合	10	秩父市	落合・滝ノ沢32	94	0.05	すぎ	47	10	20		定性	6.0	20%			
16408	秩父広域森林組合	10	秩父市	落合・滝ノ沢32	109イ	0.25	すぎ	64	13	123		定性	36.9	20%			
16409	秩父広域森林組合	10	秩父市	落合・滝ノ沢33	7	0.66	すぎ	66	14	330		定性	99.0	20%			

番号	事業実施主体	事業実施年度（令和）	所在場所			間伐を実施する森林の現況						間伐の内容			対図番号（団地番号、林小班番号等）	交付金希望	備考
			市町村	林班	小班	面積（ha）	樹種	林齢	齢級	立木材積（m3）	摘要	間伐の方法	間伐立木材積(m3)	間伐率（材積率%）			
16410	秩父広域森林組合	10	秩父市	落合・滝ノ沢33	8	0.44	すぎ	61	13	210		定性	63.0	30%			
16411	秩父広域森林組合	10	秩父市	落合・滝ノ沢33	12	0.25	すぎ	61	13	119		定性	35.7	30%			
16412	秩父広域森林組合	10	秩父市	落合・滝ノ沢33	13	0.89	すぎ	61	13	425		定性	127.5	30%			
16413	秩父広域森林組合	10	秩父市	落合・滝ノ沢33	14	0.81	すぎ	58	12	375		定性	112.5	30%			
16414	秩父広域森林組合	10	秩父市	落合・滝ノ沢34	4	4.90	すぎ	69	14	2,519		定性	755.7	30%			
16415	秩父広域森林組合	10	秩父市	落合・滝ノ沢34	9	0.49	すぎ	61	13	234		定性	70.2	30%			
16416	秩父広域森林組合	10	秩父市	落合・滝ノ沢34	10ア	1.25	ひのき	34	7	283		定性	84.9	20%			
16417	秩父広域森林組合	10	秩父市	落合・滝ノ沢34	10イ	0.50	すぎ	46	10	195		定性	58.5	20%			
16418	秩父広域森林組合	10	秩父市	落合・滝ノ沢36	4イ	2.55	すぎ	61	13	1,216		定性	364.8	20%			
16419	秩父広域森林組合	10	秩父市	落合・滝ノ沢36	5	0.10	すぎ	74	15	54		定性	16.2	30%			
16420	秩父広域森林組合	10	秩父市	落合・滝ノ沢36	6ア	0.20	すぎ	59	12	94		定性	28.2	30%			
16421	秩父広域森林組合	10	秩父市	落合・滝ノ沢36	6イ	0.39	すぎ	75	15	211		定性	63.3	30%			
16422	秩父広域森林組合	10	秩父市	落合・滝ノ沢36	7ア	0.20	すぎ	59	12	94		定性	28.2	30%			
16423	秩父広域森林組合	10	秩父市	落合・滝ノ沢36	7イ	0.18	すぎ	64	13	88		定性	26.4	20%			
16424	秩父広域森林組合	10	秩父市	落合・滝ノ沢36	8	0.40	すぎ	74	15	214		定性	64.2	20%			
16425	秩父広域森林組合	10	秩父市	落合・滝ノ沢36	10	0.32	すぎ	70	14	166		定性	49.8	20%			
16426	秩父広域森林組合	10	秩父市	落合・滝ノ沢36	11	0.77	すぎ	70	14	400		定性	120.0	20%			
16427	秩父広域森林組合	10	秩父市	落合・滝ノ沢36	12	0.14	すぎ	65	13	69		定性	20.7	20%			
16428	秩父広域森林組合	10	秩父市	落合・滝ノ沢36	13	0.10	すぎ	67	14	51		定性	15.3	20%			
16429	秩父広域森林組合	10	秩父市	落合・滝ノ沢37	6	0.33	すぎ	65	13	164		定性	49.2	30%			
16430	秩父広域森林組合	10	秩父市	落合・滝ノ沢37	7	0.57	すぎ	59	12	267		定性	80.1	20%			
16431	秩父広域森林組合	10	秩父市	落合・滝ノ沢37	9ウ	0.25	すぎ	64	13	123		定性	36.9	20%			
16432	秩父広域森林組合	10	秩父市	落合・滝ノ沢37	33ア	0.10	すぎ	61	13	48		定性	14.4	30%			
16433	秩父広域森林組合	10	秩父市	落合・滝ノ沢38	1ア	0.20	ひのき	62	13	81		定性	24.3	20%			
16434	秩父広域森林組合	10	秩父市	落合・滝ノ沢38	1イ	0.40	すぎ	60	12	189		定性	56.7	30%			
16435	秩父広域森林組合	10	秩父市	落合・滝ノ沢38	19	3.40	すぎ	58	12	1,574		定性	472.2	20%			
16436	秩父広域森林組合	10	秩父市	落合・滝ノ沢39	4ア	0.28	すぎ	54	11	124		定性	37.2	30%			
16437	秩父広域森林組合	10	秩父市	落合・滝ノ沢39	4ア	0.28	ひのき	54	11	103		定性	30.9	30%			
16438	秩父広域森林組合	10	秩父市	落合・滝ノ沢39	4イ	0.74	すぎ	59	12	346		定性	103.8	20%			
16439	秩父広域森林組合	10	秩父市	落合・滝ノ沢39	19イ	0.01	すぎ	70	14	5		定性	1.5	30%			
16440	秩父広域森林組合	10	秩父市	落合・滝ノ沢39	19イ	0.01	ひのき	70	14	4		定性	1.2	20%			
16441	秩父広域森林組合	10	秩父市	落合・滝ノ沢39	19ウ	0.30	すぎ	56	12	136		定性	40.8	30%			
16442	秩父広域森林組合	10	秩父市	落合・滝ノ沢40	3	0.13	すぎ	58	12	60		定性	18.0	30%			
16443	秩父広域森林組合	10	秩父市	落合・滝ノ沢40	6	0.60	すぎ	45	9	229		定性	68.7	30%			
16444	秩父広域森林組合	10	秩父市	落合・滝ノ沢40	7ア	0.14	すぎ	51	11	60		定性	18.0	20%			
16445	秩父広域森林組合	10	秩父市	落合・滝ノ沢40	7イ	0.27	すぎ	59	12	126		定性	37.8	20%			
16446	秩父広域森林組合	10	秩父市	落合・滝ノ沢40	15	2.35	すぎ	65	13	1,166		定性	349.8	30%			
16447	秩父広域森林組合	10	秩父市	落合・滝ノ沢40	16	0.10	すぎ	60	12	47		定性	14.1	20%			
16448	秩父広域森林組合	10	秩父市	落合・滝ノ沢40	17ア	0.19	すぎ	58	12	88		定性	26.4	30%			
16449	秩父広域森林組合	10	秩父市	落合・滝ノ沢40	17イ	0.09	すぎ	52	11	39		定性	11.7	20%			
16450	秩父広域森林組合	10	秩父市	落合・滝ノ沢40	18ア	0.17	すぎ	58	12	79		定性	23.7	30%			
16451	秩父広域森林組合	10	秩父市	落合・滝ノ沢40	18イ	0.07	すぎ	52	11	30		定性	9.0	30%			
16452	秩父広域森林組合	10	秩父市	落合・滝ノ沢40	19	0.64	すぎ	69	14	329		定性	98.7	30%			
16453	秩父広域森林組合	10	秩父市	落合・滝ノ沢40	23イ	1.56	すぎ	64	13	766		定性	229.8	30%			

番号	事業実施主体	事業実施年度（令和）	所在場所			間伐を実施する森林の現況						間伐の内容			対図番号（団地番号、林小班番号等）	交付金希望	備考
			市町村	林班	小班	面積（ha）	樹種	林齢	齢級	立木材積（m3）	摘要	間伐の方法	間伐立木材積(m3)	間伐率（材積率%）			
16454	秩父広域森林組合	10	秩父市	落合・滝ノ沢40	23ウ	0.61	すぎ	51	11	259		定性	77.7	30%			
16455	秩父広域森林組合	10	秩父市	落合・滝ノ沢40	602	0.43	ひのき	48	10	144		定性	43.2	20%			
16456	秩父広域森林組合	10	秩父市	落合・滝ノ沢41	15	0.20	すぎ	67	14	101		定性	30.3	20%			
16457	秩父広域森林組合	10	秩父市	落合・滝ノ沢41	19	0.04	すぎ	69	14	21		定性	6.3	20%			
16458	秩父広域森林組合	10	秩父市	落合・滝ノ沢41	21イ	0.25	すぎ	64	13	123		定性	36.9	30%			
16459	秩父広域森林組合	10	秩父市	落合・滝ノ沢41	22	0.25	すぎ	67	14	126		定性	37.8	20%			
16460	秩父広域森林組合	10	秩父市	落合・滝ノ沢41	24	0.49	すぎ	64	13	241		定性	72.3	20%			
16461	秩父広域森林組合	10	秩父市	落合・滝ノ沢41	25ア	0.79	すぎ	65	13	392		定性	117.6	30%			
16462	秩父広域森林組合	10	秩父市	落合・滝ノ沢41	25イ	0.38	すぎ	51	11	162		定性	48.6	20%			
16463	秩父広域森林組合	10	秩父市	落合・滝ノ沢41	26	0.50	すぎ	65	13	248		定性	74.4	30%			
16464	秩父広域森林組合	10	秩父市	落合・滝ノ沢41	27イ	0.13	すぎ	77	16	70		定性	21.0	30%			
16465	秩父広域森林組合	10	秩父市	落合・滝ノ沢41	27ウ	0.10	すぎ	62	13	48		定性	14.4	30%			
16466	秩父広域森林組合	10	秩父市	落合・滝ノ沢41	28	0.07	すぎ	64	13	34		定性	10.2	30%			
16467	秩父広域森林組合	10	秩父市	落合・滝ノ沢41	29	0.78	すぎ	53	11	342		定性	102.6	30%			
16468	秩父広域森林組合	10	秩父市	落合・滝ノ沢41	30	0.17	すぎ	53	11	75		定性	22.5	30%			
16469	秩父広域森林組合	10	秩父市	落合・滝ノ沢41	31	0.10	すぎ	60	12	47		定性	14.1	20%			
16470	秩父広域森林組合	10	秩父市	落合・滝ノ沢41	32ア	0.50	すぎ	44	9	187		定性	56.1	30%			
16471	秩父広域森林組合	10	秩父市	落合・滝ノ沢41	32イ	0.53	すぎ	64	13	260		定性	78.0	30%			
16472	秩父広域森林組合	10	秩父市	落合・滝ノ沢41	32ウ	0.10	すぎ	53	11	44		定性	13.2	30%			
16473	秩父広域森林組合	10	秩父市	落合・滝ノ沢41	33ア	0.50	すぎ	53	11	220		定性	66.0	20%			
16474	秩父広域森林組合	10	秩父市	落合・滝ノ沢41	33イ	1.57	すぎ	50	10	655		定性	196.5	20%			
16475	秩父広域森林組合	10	秩父市	落合・滝ノ沢41	34	0.52	すぎ	45	9	199		定性	59.7	30%			
16476	秩父広域森林組合	10	秩父市	落合・滝ノ沢41	36イ	0.03	すぎ	31	7	8		定性	2.4	20%			
16477	秩父広域森林組合	10	秩父市	落合・滝ノ沢41	36イ	0.02	ひのき	31	7	4		定性	1.2	30%			
16478	秩父広域森林組合	10	秩父市	落合・滝ノ沢41	37	0.04	すぎ	31	7	10		定性	3.0	20%			
16479	秩父広域森林組合	10	秩父市	落合・滝ノ沢41	37	0.02	ひのき	31	7	4		定性	1.2	20%			
16480	秩父広域森林組合	10	秩父市	落合・滝ノ沢41	42ア	0.09	すぎ	27	6	20		定性	6.0	30%			
16481	秩父広域森林組合	10	秩父市	落合・滝ノ沢41	43	0.08	すぎ	58	12	37		定性	11.1	20%			
16482	秩父広域森林組合	10	秩父市	落合・滝ノ沢41	45ア	0.05	すぎ	57	12	23		定性	6.9	20%			
16483	秩父広域森林組合	10	秩父市	落合・滝ノ沢41	45イ	0.02	すぎ	31	7	5		定性	1.5	30%			
16484	秩父広域森林組合	10	秩父市	落合・滝ノ沢41	48	0.33	すぎ	46	10	128		定性	38.4	20%			
16485	秩父広域森林組合	10	秩父市	落合・滝ノ沢41	49	0.13	すぎ	44	9	49		定性	14.7	30%			
16486	秩父広域森林組合	10	秩父市	落合・滝ノ沢41	52ア	0.05	すぎ	57	12	23		定性	6.9	30%			
16487	秩父広域森林組合	10	秩父市	落合・滝ノ沢41	52イ	0.05	ひのき	28	6	9		定性	2.7	20%			
16488	秩父広域森林組合	10	秩父市	落合・滝ノ沢41	53ウ	0.10	すぎ	51	11	43		定性	12.9	20%			
16489	秩父広域森林組合	10	秩父市	落合・滝ノ沢41	54イ	0.05	すぎ	67	14	25		定性	7.5	20%			
16490	秩父広域森林組合	10	秩父市	落合・滝ノ沢41	58ア	0.12	すぎ	57	12	55		定性	16.5	30%			
16491	秩父広域森林組合	10	秩父市	落合・滝ノ沢41	607	0.49	すぎ	48	10	197		定性	59.1	20%			
16492	秩父広域森林組合	10	秩父市	落合・滝ノ沢42	1ア	0.10	すぎ	30	6	25		定性	7.5	20%			
16493	秩父広域森林組合	10	秩父市	落合・滝ノ沢42	1ア	0.03	ひのき	30	6	6		定性	1.8	20%			
16494	秩父広域森林組合	10	秩父市	落合・滝ノ沢42	1イ	0.05	すぎ	31	7	13		定性	3.9	30%			
16495	秩父広域森林組合	10	秩父市	落合・滝ノ沢42	20	0.56	すぎ	74	15	300		定性	90.0	20%			
16496	秩父広域森林組合	10	秩父市	落合・滝ノ沢42	22ア	0.11	すぎ	54	11	49		定性	14.7	20%			
16497	秩父広域森林組合	10	秩父市	落合・滝ノ沢42	22ウ	0.33	ひのき	42	9	97		定性	29.1	20%			

番号	事業実施主体	事業実施年度（令和）	所在場所			間伐を実施する森林の現況						間伐の内容			対図番号（団地番号、林小班番号等）	交付金希望	備考
			市町村	林班	小班	面積（ha）	樹種	林齢	齢級	立木材積（m3）	摘要	間伐の方法	間伐立木材積(m3)	間伐率（材積率%）			
16498	秩父広域森林組合	10	秩父市	落合・滝ノ沢42	25イ	0.32	すぎ	50	10	133		定性	39.9	30%			
16499	秩父広域森林組合	10	秩父市	落合・滝ノ沢42	26	0.50	すぎ	80	16	270		定性	81.0	30%			
16500	秩父広域森林組合	10	秩父市	落合・滝ノ沢42	27	0.39	すぎ	46	10	152		定性	45.6	30%			
16501	秩父広域森林組合	10	秩父市	落合・滝ノ沢42	28ア	0.13	すぎ	46	10	51		定性	15.3	20%			
16502	秩父広域森林組合	10	秩父市	落合・滝ノ沢42	28ウ	0.05	ひのき	40	8	14		定性	4.2	20%			
16503	秩父広域森林組合	10	秩父市	落合・滝ノ沢42	603	0.01	すぎ	47	10	4		定性	1.2	30%			
16504	秩父広域森林組合	10	秩父市	落合・滝ノ沢42	604	0.04	すぎ	47	10	16		定性	4.8	30%			
16505	秩父広域森林組合	10	秩父市	落合・滝ノ沢44	11	1.25	すぎ	62	13	603		定性	180.9	30%			
16506	秩父広域森林組合	10	秩父市	落合・滝ノ沢44	19ア	0.53	すぎ	72	15	279		定性	83.7	30%			
16507	秩父広域森林組合	10	秩父市	落合・滝ノ沢44	21ア	0.22	すぎ	72	15	116		定性	34.8	30%			
16508	秩父広域森林組合	10	秩父市	落合・滝ノ沢44	21イ	0.27	すぎ	64	13	133		定性	39.9	30%			
16509	秩父広域森林組合	10	秩父市	落合・滝ノ沢44	24イ	0.17	すぎ	60	12	80		定性	24.0	20%			
16510	秩父広域森林組合	10	秩父市	落合・滝ノ沢44	24ウ	0.52	すぎ	44	9	194		定性	58.2	30%			
16511	秩父広域森林組合	10	秩父市	落合・滝ノ沢44	25	0.92	すぎ	59	12	431		定性	129.3	30%			
16512	秩父広域森林組合	10	秩父市	落合・滝ノ沢44	26	0.50	すぎ	69	14	257		定性	77.1	20%			
16513	秩父広域森林組合	10	秩父市	落合・滝ノ沢44	27	0.52	すぎ	71	15	272		定性	81.6	20%			
16514	秩父広域森林組合	10	秩父市	落合・滝ノ沢44	29ア	0.46	すぎ	60	12	218		定性	65.4	30%			
16515	秩父広域森林組合	10	秩父市	落合・滝ノ沢44	29イ	0.40	すぎ	65	13	198		定性	59.4	20%			
16516	秩父広域森林組合	10	秩父市	落合・滝ノ沢44	30	0.52	すぎ	53	11	228		定性	68.4	30%			
16517	秩父広域森林組合	10	秩父市	落合・滝ノ沢44	31ア	0.30	すぎ	54	11	133		定性	39.9	30%			
16518	秩父広域森林組合	10	秩父市	落合・滝ノ沢44	31イ	1.00	すぎ	54	11	444		定性	133.2	30%			
16519	秩父広域森林組合	10	秩父市	落合・滝ノ沢44	32ア	0.64	すぎ	64	13	314		定性	94.2	20%			
16520	秩父広域森林組合	10	秩父市	落合・滝ノ沢44	33	0.13	すぎ	54	11	58		定性	17.4	30%			
16521	秩父広域森林組合	10	秩父市	落合・滝ノ沢44	34ア	0.70	すぎ	54	11	311		定性	93.3	20%			
16522	秩父広域森林組合	10	秩父市	落合・滝ノ沢44	34イ	0.40	すぎ	55	11	180		定性	54.0	20%			
16523	秩父広域森林組合	10	秩父市	落合・滝ノ沢45	15	0.78	すぎ	68	14	398		定性	119.4	30%			
16524	秩父広域森林組合	10	秩父市	落合・滝ノ沢45	16	0.97	すぎ	68	14	495		定性	148.5	20%			
16525	秩父広域森林組合	10	秩父市	落合・滝ノ沢45	18	0.11	すぎ	45	9	42		定性	12.6	30%			
16526	秩父広域森林組合	10	秩父市	落合・滝ノ沢45	18	0.04	ひのき	45	9	13		定性	3.9	30%			
16527	秩父広域森林組合	11	秩父市	落合・滝ノ沢45	24イ	1.15	すぎ	64	13	565		定性	169.5	30%			
16528	秩父広域森林組合	11	秩父市	落合・滝ノ沢45	26	0.45	すぎ	60	12	213		定性	63.9	30%			
16529	秩父広域森林組合	11	秩父市	落合・滝ノ沢45	27	0.38	すぎ	60	12	180		定性	54.0	30%			
16530	秩父広域森林組合	11	秩父市	落合・滝ノ沢45	32	0.20	すぎ	60	12	95		定性	28.5	20%			
16531	秩父広域森林組合	11	秩父市	落合・滝ノ沢45	33	0.15	すぎ	60	12	71		定性	21.3	30%			
16532	秩父広域森林組合	11	秩父市	落合・滝ノ沢45	34	1.04	すぎ	60	12	492		定性	147.6	30%			
16533	秩父広域森林組合	11	秩父市	落合・滝ノ沢45	35	0.14	すぎ	60	12	66		定性	19.8	20%			
16534	秩父広域森林組合	11	秩父市	落合・滝ノ沢46	8イ	2.80	すぎ	55	11	1,257		定性	377.1	20%			
16535	秩父広域森林組合	11	秩父市	落合・滝ノ沢46	9	0.80	すぎ	53	11	351		定性	105.3	20%			
16536	秩父広域森林組合	11	秩父市	落合・滝ノ沢47	10ア	0.05	すぎ	57	12	23		定性	6.9	30%			
16537	秩父広域森林組合	11	秩父市	落合・滝ノ沢47	10イ	0.72	すぎ	68	14	367		定性	110.1	30%			
16538	秩父広域森林組合	11	秩父市	落合・滝ノ沢47	11	0.85	すぎ	64	13	417		定性	125.1	20%			
16539	秩父広域森林組合	11	秩父市	落合・滝ノ沢47	12	0.60	すぎ	65	13	298		定性	89.4	20%			
16540	秩父広域森林組合	11	秩父市	落合・滝ノ沢47	15	0.36	すぎ	59	12	168		定性	50.4	20%			
16541	秩父広域森林組合	11	秩父市	落合・滝ノ沢47	16	0.08	すぎ	72	15	42		定性	12.6	20%			

番号	事業実施主体	事業実施年度（令和）	所在場所			間伐を実施する森林の現況						間伐の内容			対図番号（団地番号、林小班番号等）	交付金希望	備考
			市町村	林班	小班	面積（ha）	樹種	林齢	齢級	立木材積（m3）	摘要	間伐の方法	間伐立木材積(m3)	間伐率（材積率%）			
16542	秩父広域森林組合	11	秩父市	落合・滝ノ沢47	27	0.50	すぎ	70	14	260		定性	78.0	20%			
16543	秩父広域森林組合	11	秩父市	落合・滝ノ沢47	31	0.71	すぎ	57	12	325		定性	97.5	20%			
16544	秩父広域森林組合	11	秩父市	落合・滝ノ沢47	32イ	0.43	すぎ	66	14	215		定性	64.5	20%			
16545	秩父広域森林組合	11	秩父市	落合・滝ノ沢47	33	0.50	すぎ	66	14	250		定性	75.0	20%			
16546	秩父広域森林組合	11	秩父市	落合・滝ノ沢47	35	0.28	すぎ	58	12	130		定性	39.0	30%			
16547	秩父広域森林組合	11	秩父市	落合・滝ノ沢47	37イ	0.08	ひのき	65	13	33		定性	9.9	20%			
16548	秩父広域森林組合	11	秩父市	落合・滝ノ沢47	38	0.05	すぎ	65	13	25		定性	7.5	20%			
16549	秩父広域森林組合	11	秩父市	落合・滝ノ沢47	39	0.25	すぎ	67	14	126		定性	37.8	30%			
16550	秩父広域森林組合	11	秩父市	落合・滝ノ沢47	39	0.25	ひのき	67	14	106		定性	31.8	20%			
16551	秩父広域森林組合	11	秩父市	落合・滝ノ沢47	40イ	0.50	すぎ	67	14	253		定性	75.9	30%			
16552	秩父広域森林組合	11	秩父市	落合・滝ノ沢47	41	3.89	すぎ	65	13	1,929		定性	578.7	20%			
16553	秩父広域森林組合	11	秩父市	落合・滝ノ沢47	43	0.12	すぎ	65	13	60		定性	18.0	20%			
16554	秩父広域森林組合	11	秩父市	落合・滝ノ沢47	43	0.05	ひのき	65	13	21		定性	6.3	30%			
16555	秩父広域森林組合	11	秩父市	落合・滝ノ沢47	44イ	0.04	すぎ	64	13	20		定性	6.0	30%			
16556	秩父広域森林組合	11	秩父市	落合・滝ノ沢47	45ア	0.06	すぎ	58	12	28		定性	8.4	20%			
16557	秩父広域森林組合	11	秩父市	落合・滝ノ沢47	46イ	0.21	すぎ	65	13	104		定性	31.2	20%			
16558	秩父広域森林組合	11	秩父市	落合・滝ノ沢47	52	1.00	すぎ	68	14	510		定性	153.0	30%			
16559	秩父広域森林組合	11	秩父市	落合・滝ノ沢47	53	0.55	すぎ	70	14	285		定性	85.5	30%			
16560	秩父広域森林組合	11	秩父市	落合・滝ノ沢48	3	0.03	すぎ	58	12	14		定性	4.2	30%			
16561	秩父広域森林組合	11	秩父市	落合・滝ノ沢48	4	0.04	すぎ	58	12	19		定性	5.7	20%			
16562	秩父広域森林組合	11	秩父市	落合・滝ノ沢48	5	0.04	すぎ	58	12	19		定性	5.7	20%			
16563	秩父広域森林組合	11	秩父市	落合・滝ノ沢48	6	0.16	ひのき	27	6	27		定性	8.1	20%			
16564	秩父広域森林組合	11	秩父市	落合・滝ノ沢48	7	0.22	すぎ	60	12	104		定性	31.2	20%			
16565	秩父広域森林組合	11	秩父市	落合・滝ノ沢48	9	0.03	すぎ	68	14	15		定性	4.5	20%			
16566	秩父広域森林組合	11	秩父市	落合・滝ノ沢48	10	0.02	すぎ	60	12	9		定性	2.7	20%			
16567	秩父広域森林組合	11	秩父市	落合・滝ノ沢48	21ア	0.07	すぎ	54	11	31		定性	9.3	30%			
16568	秩父広域森林組合	11	秩父市	落合・滝ノ沢48	22ア	0.10	すぎ	56	12	45		定性	13.5	30%			
16569	秩父広域森林組合	11	秩父市	落合・滝ノ沢48	22ウ	0.06	ひのき	41	9	17		定性	5.1	20%			
16570	秩父広域森林組合	11	秩父市	落合・滝ノ沢48	25	0.24	すぎ	53	11	105		定性	31.5	30%			
16571	秩父広域森林組合	11	秩父市	落合・滝ノ沢48	26	0.32	すぎ	68	14	163		定性	48.9	30%			
16572	秩父広域森林組合	11	秩父市	落合・滝ノ沢48	27	0.18	すぎ	53	11	79		定性	23.7	30%			
16573	秩父広域森林組合	11	秩父市	落合・滝ノ沢48	27	0.02	ひのき	53	11	7		定性	2.1	20%			
16574	秩父広域森林組合	11	秩父市	落合・滝ノ沢48	28ア	0.30	すぎ	54	11	133		定性	39.9	30%			
16575	秩父広域森林組合	11	秩父市	落合・滝ノ沢48	28イ	0.03	ひのき	44	9	9		定性	2.7	20%			
16576	秩父広域森林組合	11	秩父市	落合・滝ノ沢48	30ア	1.44	すぎ	55	11	647		定性	194.1	20%			
16577	秩父広域森林組合	11	秩父市	落合・滝ノ沢48	31	0.15	すぎ	68	14	77		定性	23.1	20%			
16578	秩父広域森林組合	11	秩父市	落合・滝ノ沢48	32	0.20	すぎ	68	14	102		定性	30.6	20%			
16579	秩父広域森林組合	11	秩父市	落合・滝ノ沢48	33	0.12	すぎ	60	12	57		定性	17.1	20%			
16580	秩父広域森林組合	11	秩父市	落合・滝ノ沢48	37	0.63	すぎ	69	14	324		定性	97.2	20%			
16581	秩父広域森林組合	11	秩父市	落合・滝ノ沢48	40	0.42	すぎ	69	14	216		定性	64.8	20%			
16582	秩父広域森林組合	11	秩父市	落合・滝ノ沢48	41ア	2.07	すぎ	64	13	1,016		定性	304.8	20%			
16583	秩父広域森林組合	11	秩父市	落合・滝ノ沢48	41イ	0.10	すぎ	58	12	46		定性	13.8	30%			
16584	秩父広域森林組合	11	秩父市	落合・滝ノ沢48	41ウ	0.07	ひのき	64	13	29		定性	8.7	20%			
16585	秩父広域森林組合	11	秩父市	落合・滝ノ沢48	42	0.07	すぎ	45	9	27		定性	8.1	30%			

番号	事業実施主体	事業実施年度（令和）	所在場所			間伐を実施する森林の現況						間伐の内容			対図番号（団地番号、林小班番号等）	交付金希望	備考
			市町村	林班	小班	面積（ha）	樹種	林齢	齢級	立木材積（m3）	摘要	間伐の方法	間伐立木材積(m3)	間伐率（材積率%）			
16586	秩父広域森林組合	11	秩父市	落合・滝ノ沢48	43	0.23	すぎ	44	9	86		定性	25.8	30%			
16587	秩父広域森林組合	11	秩父市	落合・滝ノ沢48	44ア	0.04	すぎ	54	11	18		定性	5.4	30%			
16588	秩父広域森林組合	11	秩父市	落合・滝ノ沢48	46イ	0.05	すぎ	62	13	24		定性	7.2	30%			
16589	秩父広域森林組合	11	秩父市	落合・滝ノ沢48	46ウ	0.03	すぎ	71	15	16		定性	4.8	20%			
16590	秩父広域森林組合	11	秩父市	落合・滝ノ沢48	47ア	0.09	ひのき	60	12	36		定性	10.8	20%			
16591	秩父広域森林組合	11	秩父市	落合・滝ノ沢48	47イ	0.05	ひのき	60	12	20		定性	6.0	30%			
16592	秩父広域森林組合	11	秩父市	落合・滝ノ沢48	50ア	0.08	すぎ	57	12	37		定性	11.1	20%			
16593	秩父広域森林組合	11	秩父市	落合・滝ノ沢48	52ア	0.40	すぎ	64	13	196		定性	58.8	30%			
16594	秩父広域森林組合	11	秩父市	落合・滝ノ沢48	52イ	0.54	すぎ	62	13	260		定性	78.0	30%			
16595	秩父広域森林組合	11	秩父市	落合・滝ノ沢48	53ア	0.18	すぎ	65	13	89		定性	26.7	20%			
16596	秩父広域森林組合	11	秩父市	落合・滝ノ沢48	53ア	0.02	すぎ	65	13	10		定性	3.0	20%			
16597	秩父広域森林組合	11	秩父市	落合・滝ノ沢48	54	0.77	すぎ	54	11	342		定性	102.6	20%			
16598	秩父広域森林組合	11	秩父市	落合・滝ノ沢48	55	0.84	すぎ	66	14	420		定性	126.0	30%			
16599	秩父広域森林組合	11	秩父市	落合・滝ノ沢48	55	0.09	すぎ	66	14	45		定性	13.5	20%			
16600	秩父広域森林組合	11	秩父市	落合・滝ノ沢48	58ア	0.47	すぎ	66	14	235		定性	70.5	30%			
16601	秩父広域森林組合	11	秩父市	落合・滝ノ沢48	59	0.25	すぎ	73	15	133		定性	39.9	20%			
16602	秩父広域森林組合	11	秩父市	落合・滝ノ沢48	60	0.51	すぎ	54	11	226		定性	67.8	30%			
16603	秩父広域森林組合	11	秩父市	落合・滝ノ沢49	2ウ	0.92	すぎ	65	13	456		定性	136.8	20%			
16604	秩父広域森林組合	11	秩父市	落合・滝ノ沢49	2エ	0.30	ひのき	64	13	124		定性	37.2	20%			
16605	秩父広域森林組合	11	秩父市	落合・滝ノ沢49	3	0.10	すぎ	70	14	52		定性	15.6	30%			
16606	秩父広域森林組合	11	秩父市	落合・滝ノ沢49	4	0.06	すぎ	50	10	25		定性	7.5	30%			
16607	秩父広域森林組合	11	秩父市	落合・滝ノ沢49	5	0.45	すぎ	68	14	230		定性	69.0	30%			
16608	秩父広域森林組合	11	秩父市	落合・滝ノ沢49	6ア	0.10	すぎ	52	11	43		定性	12.9	30%			
16609	秩父広域森林組合	11	秩父市	落合・滝ノ沢49	6イ	0.11	ひのき	46	10	35		定性	10.5	30%			
16610	秩父広域森林組合	11	秩父市	落合・滝ノ沢49	7	1.50	ひのき	52	11	536		定性	160.8	30%			
16611	秩父広域森林組合	11	秩父市	落合・滝ノ沢49	8	0.41	すぎ	58	12	190		定性	57.0	30%			
16612	秩父広域森林組合	11	秩父市	落合・滝ノ沢49	9	1.18	すぎ	59	12	552		定性	165.6	30%			
16613	秩父広域森林組合	11	秩父市	落合・滝ノ沢49	11	9.44	すぎ	67	14	4,767		定性	1,430.1	30%			
16614	秩父広域森林組合	11	秩父市	落合・滝ノ沢49	12	1.20	すぎ	48	10	484		定性	145.2	30%			
16615	秩父広域森林組合	11	秩父市	落合・滝ノ沢49	13ア	1.22	すぎ	66	14	610		定性	183.0	20%			
16616	秩父広域森林組合	11	秩父市	落合・滝ノ沢49	14	2.46	すぎ	70	14	1,277		定性	383.1	30%			
16617	秩父広域森林組合	11	秩父市	落合・滝ノ沢49	15	0.06	すぎ	65	13	30		定性	9.0	30%			
16618	秩父広域森林組合	11	秩父市	落合・滝ノ沢49	16ア	0.42	すぎ	65	13	208		定性	62.4	30%			
16619	秩父広域森林組合	11	秩父市	落合・滝ノ沢49	17イ	1.09	ひのき	60	12	432		定性	129.6	30%			
16620	秩父広域森林組合	11	秩父市	落合・滝ノ沢49	18イ	0.24	すぎ	42	9	86		定性	25.8	30%			
16621	秩父広域森林組合	11	秩父市	落合・滝ノ沢49	18イ	0.16	ひのき	42	9	47		定性	14.1	30%			
16622	秩父広域森林組合	11	秩父市	落合・滝ノ沢49	20	0.90	すぎ	49	10	369		定性	110.7	30%			
16623	秩父広域森林組合	11	秩父市	落合・滝ノ沢49	22	0.80	すぎ	61	13	382		定性	114.6	30%			
16624	秩父広域森林組合	11	秩父市	落合・滝ノ沢49	23	0.10	すぎ	47	10	40		定性	8.0	30%			
16625	秩父広域森林組合	11	秩父市	落合・滝ノ沢49	24	0.28	すぎ	47	10	111		定性	33.3	30%			
16626	秩父広域森林組合	11	秩父市	落合・滝ノ沢49	26	0.42	すぎ	70	14	218		定性	65.4	30%			
16627	秩父広域森林組合	11	秩父市	落合・滝ノ沢49	27	0.62	すぎ	54	11	275		定性	82.5	30%			
16628	秩父広域森林組合	11	秩父市	落合・滝ノ沢49	28	0.39	すぎ	54	11	173		定性	34.6	20%			
16629	秩父広域森林組合	11	秩父市	落合・滝ノ沢49	30	0.10	すぎ	61	13	48		定性	14.4	30%			

番号	事業実施主体	事業実施年度（令和）	所在場所			間伐を実施する森林の現況						間伐の内容			対図番号（団地番号、林小班番号等）	交付金希望	備考
			市町村	林班	小班	面積（ha）	樹種	林齢	齢級	立木材積（m3）	摘要	間伐の方法	間伐立木材積(m3)	間伐率（材積率%）			
16630	秩父広域森林組合	11	秩父市	落合・滝ノ沢49	31	0.13	すぎ	61	13	62		定性	18.6	30%			
16631	秩父広域森林組合	11	秩父市	落合・滝ノ沢49	32	0.29	すぎ	49	10	119		定性	35.7	30%			
16632	秩父広域森林組合	11	秩父市	落合・滝ノ沢49	33	0.07	すぎ	49	10	29		定性	8.7	20%			
16633	秩父広域森林組合	11	秩父市	落合・滝ノ沢49	34ア	0.32	すぎ	73	15	170		定性	51.0	30%			
16634	秩父広域森林組合	11	秩父市	落合・滝ノ沢49	34イ	0.10	ひのき	28	6	18		定性	5.4	30%			
16635	秩父広域森林組合	11	秩父市	落合・滝ノ沢49	35	0.08	すぎ	59	12	37		定性	11.1	20%			
16636	秩父広域森林組合	11	秩父市	落合・滝ノ沢49	36イ	0.30	すぎ	75	15	162		定性	48.6	20%			
16637	秩父広域森林組合	11	秩父市	落合・滝ノ沢49	36ウ	0.25	すぎ	58	12	116		定性	34.8	30%			
16638	秩父広域森林組合	11	秩父市	落合・滝ノ沢49	37	0.07	すぎ	75	15	38		定性	11.4	20%			
16639	秩父広域森林組合	11	秩父市	落合・滝ノ沢49	38ア	0.37	すぎ	71	15	194		定性	38.8	20%			
16640	秩父広域森林組合	11	秩父市	落合・滝ノ沢49	39	0.20	すぎ	45	9	76		定性	15.2	20%			
16641	秩父広域森林組合	11	秩父市	落合・滝ノ沢49	41	0.14	すぎ	65	13	69		定性	13.8	30%			
16642	秩父広域森林組合	11	秩父市	落合・滝ノ沢49	42	0.11	すぎ	70	14	57		定性	11.4	20%			
16643	秩父広域森林組合	11	秩父市	落合・滝ノ沢49	45	0.28	ひのき	10	2	7		定性	1.4	30%			
16644	秩父広域森林組合	11	秩父市	落合・滝ノ沢50	1イ	0.23	すぎ	60	12	109		定性	21.8	30%			
16645	秩父広域森林組合	11	秩父市	落合・滝ノ沢50	2	0.20	すぎ	50	10	83		定性	16.6	30%			
16646	秩父広域森林組合	11	秩父市	落合・滝ノ沢50	18	0.32	すぎ	54	11	142		定性	42.6	30%			
16647	秩父広域森林組合	11	秩父市	落合・滝ノ沢50	19イ	0.58	ひのき	54	11	213		定性	42.6	30%			
16648	秩父広域森林組合	11	秩父市	落合・滝ノ沢50	20	0.26	すぎ	77	16	140		定性	28.0	30%			
16649	秩父広域森林組合	11	秩父市	落合・滝ノ沢50	21	0.21	すぎ	60	12	99		定性	19.8	30%			
16650	秩父広域森林組合	11	秩父市	落合・滝ノ沢50	22	0.14	すぎ	54	11	62		定性	12.4	30%			
16651	秩父広域森林組合	11	秩父市	落合・滝ノ沢50	23	0.06	すぎ	77	16	32		定性	9.6	30%			
16652	秩父広域森林組合	11	秩父市	落合・滝ノ沢50	27ア	3.24	すぎ	50	10	1,351		定性	405.3	30%			
16653	秩父広域森林組合	11	秩父市	落合・滝ノ沢50	31	1.49	すぎ	51	11	633		定性	126.6	30%			
16654	秩父広域森林組合	11	秩父市	落合・滝ノ沢50	32	0.22	すぎ	51	11	94		定性	18.8	30%			
16655	秩父広域森林組合	11	秩父市	落合・滝ノ沢50	33	0.09	すぎ	51	11	38		定性	11.4	30%			
16656	秩父広域森林組合	11	秩父市	落合・滝ノ沢50	34	1.14	すぎ	66	14	570		定性	114.0	30%			
16657	秩父広域森林組合	11	秩父市	落合・滝ノ沢50	44	1.83	すぎ	52	11	791		定性	237.3	30%			
16658	秩父広域森林組合	11	秩父市	落合・滝ノ沢50	45ア	2.55	すぎ	65	13	1,265		定性	379.5	20%			
16659	秩父広域森林組合	11	秩父市	落合・滝ノ沢50	45イ	0.32	ひのき	65	13	133		定性	39.9	20%			
16660	秩父広域森林組合	11	秩父市	落合・滝ノ沢50	45ウ	0.94	ひのき	64	13	387		定性	77.4	20%			
16661	秩父広域森林組合	11	秩父市	落合・滝ノ沢50	45オ	0.30	ひのき	46	10	97		定性	29.1	20%			
16662	秩父広域森林組合	11	秩父市	落合・滝ノ沢50	46	1.13	すぎ	66	14	565		定性	169.5	30%			
16663	秩父広域森林組合	11	秩父市	落合・滝ノ沢50	46	0.28	ひのき	66	14	118		定性	35.4	30%			
16664	秩父広域森林組合	11	秩父市	落合・滝ノ沢50	49	0.27	すぎ	66	14	135		定性	40.5	30%			
16665	秩父広域森林組合	11	秩父市	落合・滝ノ沢51	1ア	0.95	すぎ	59	12	445		定性	133.5	30%			
16666	秩父広域森林組合	11	秩父市	落合・滝ノ沢51	2ア	0.65	すぎ	61	13	310		定性	93.0	30%			
16667	秩父広域森林組合	11	秩父市	落合・滝ノ沢51	2イ	0.21	すぎ	46	10	82		定性	16.4	20%			
16668	秩父広域森林組合	11	秩父市	落合・滝ノ沢51	2ウ	0.84	すぎ	49	10	344		定性	103.2	20%			
16669	秩父広域森林組合	11	秩父市	落合・滝ノ沢51	2エ	0.20	すぎ	56	12	91		定性	27.3	20%			
16670	秩父広域森林組合	11	秩父市	落合・滝ノ沢51	3ア	0.05	すぎ	56	12	23		定性	6.9	20%			
16671	秩父広域森林組合	11	秩父市	落合・滝ノ沢51	3イ	0.15	すぎ	58	12	69		定性	20.7	30%			
16672	秩父広域森林組合	11	秩父市	落合・滝ノ沢51	4ア	1.01	すぎ	70	14	524		定性	157.2	30%			
16673	秩父広域森林組合	11	秩父市	落合・滝ノ沢51	4イ	0.20	すぎ	43	9	73		定性	21.9	30%			

番号	事業実施主体	事業実施年度（令和）	所在場所			間伐を実施する森林の現況						間伐の内容			対図番号（団地番号、林小班番号等）	交付金希望	備考
			市町村	林班	小班	面積（ha）	樹種	林齢	齢級	立木材積（m3）	摘要	間伐の方法	間伐立木材積(m3)	間伐率（材積率%）			
16674	秩父広域森林組合	11	秩父市	落合・滝ノ沢51	4ウ	0.40	すぎ	49	10	164		定性	49.2	30%			
16675	秩父広域森林組合	11	秩父市	落合・滝ノ沢51	4エ	0.40	すぎ	54	11	178		定性	53.4	30%			
16676	秩父広域森林組合	11	秩父市	落合・滝ノ沢51	5	0.04	すぎ	57	12	18		定性	5.4	30%			
16677	秩父広域森林組合	11	秩父市	落合・滝ノ沢51	6ア	0.18	すぎ	63	13	88		定性	26.4	30%			
16678	秩父広域森林組合	11	秩父市	落合・滝ノ沢51	6イ	0.04	すぎ	43	9	15		定性	4.5	30%			
16679	秩父広域森林組合	11	秩父市	落合・滝ノ沢51	7イ	0.43	すぎ	55	11	193		定性	57.9	30%			
16680	秩父広域森林組合	11	秩父市	落合・滝ノ沢51	7ウ	0.26	すぎ	46	10	101		定性	30.3	20%			
16681	秩父広域森林組合	11	秩父市	落合・滝ノ沢51	7エ	0.57	すぎ	45	9	218		定性	65.4	30%			
16682	秩父広域森林組合	11	秩父市	落合・滝ノ沢51	7オ	0.22	すぎ	45	9	84		定性	25.2	30%			
16683	秩父広域森林組合	11	秩父市	落合・滝ノ沢51	8ア	0.52	すぎ	64	13	255		定性	76.5	30%			
16684	秩父広域森林組合	11	秩父市	落合・滝ノ沢51	8イ	0.10	すぎ	61	13	48		定性	14.4	30%			
16685	秩父広域森林組合	11	秩父市	落合・滝ノ沢51	9	0.45	すぎ	61	13	215		定性	43.0	30%			
16686	秩父広域森林組合	11	秩父市	落合・滝ノ沢51	11	0.16	すぎ	69	14	82		定性	24.6	30%			
16687	秩父広域森林組合	11	秩父市	落合・滝ノ沢51	12ア	0.35	すぎ	63	13	170		定性	51.0	30%			
16688	秩父広域森林組合	11	秩父市	落合・滝ノ沢51	13	0.19	すぎ	74	15	102		定性	30.6	30%			
16689	秩父広域森林組合	11	秩父市	落合・滝ノ沢51	14ア	0.15	すぎ	61	13	72		定性	21.6	30%			
16690	秩父広域森林組合	11	秩父市	落合・滝ノ沢51	14ア	0.15	ひのき	61	13	60		定性	18.0	30%			
16691	秩父広域森林組合	11	秩父市	落合・滝ノ沢51	14ウ	0.09	ひのき	30	6	17		定性	5.1	30%			
16692	秩父広域森林組合	11	秩父市	落合・滝ノ沢51	15	0.08	すぎ	53	11	35		定性	10.5	30%			
16693	秩父広域森林組合	11	秩父市	落合・滝ノ沢51	16ア	0.11	すぎ	62	13	53		定性	10.6	30%			
16694	秩父広域森林組合	11	秩父市	落合・滝ノ沢51	16イ	0.05	ひのき	29	6	9		定性	2.7	30%			
16695	秩父広域森林組合	11	秩父市	落合・滝ノ沢51	17ア	0.20	すぎ	68	14	102		定性	30.6	30%			
16696	秩父広域森林組合	11	秩父市	落合・滝ノ沢51	18ア	0.13	ひのき	29	6	24		定性	7.2	30%			
16697	秩父広域森林組合	11	秩父市	落合・滝ノ沢51	18ウ	0.05	ひのき	29	6	9		定性	2.7	20%			
16698	秩父広域森林組合	11	秩父市	落合・滝ノ沢51	18エ	0.09	ひのき	30	6	17		定性	3.4	30%			
16699	秩父広域森林組合	11	秩父市	落合・滝ノ沢51	18オ	0.04	ひのき	27	6	7		定性	1.4	30%			
16700	秩父広域森林組合	11	秩父市	落合・滝ノ沢51	18オ	0.01	すぎ	27	6	2		定性	0.4	30%			
16701	秩父広域森林組合	11	秩父市	落合・滝ノ沢51	18カ	0.09	ひのき	28	6	16		定性	4.8	30%			
16702	秩父広域森林組合	11	秩父市	落合・滝ノ沢51	19	0.04	すぎ	49	10	16		定性	3.2	30%			
16703	秩父広域森林組合	11	秩父市	落合・滝ノ沢51	21	0.88	すぎ	72	15	464		定性	92.8	20%			
16704	秩父広域森林組合	11	秩父市	落合・滝ノ沢51	22	1.14	すぎ	69	14	586		定性	175.8	20%			
16705	秩父広域森林組合	11	秩父市	落合・滝ノ沢51	23	0.28	すぎ	64	13	137		定性	41.1	20%			
16706	秩父広域森林組合	11	秩父市	落合・滝ノ沢51	24	0.35	すぎ	56	12	159		定性	31.8	30%			
16707	秩父広域森林組合	11	秩父市	落合・滝ノ沢51	25	2.76	すぎ	56	12	1,250		定性	375.0	30%			
16708	秩父広域森林組合	11	秩父市	落合・滝ノ沢51	26ア	0.30	すぎ	56	12	136		定性	27.2	30%			
16709	秩父広域森林組合	11	秩父市	落合・滝ノ沢51	26イ	0.20	ひのき	56	12	75		定性	15.0	30%			
16710	秩父広域森林組合	11	秩父市	落合・滝ノ沢51	27	0.44	すぎ	66	14	220		定性	44.0	20%			
16711	秩父広域森林組合	11	秩父市	落合・滝ノ沢51	28	0.22	すぎ	70	14	114		定性	22.8	30%			
16712	秩父広域森林組合	11	秩父市	落合・滝ノ沢51	29	0.50	すぎ	44	9	187		定性	37.4	30%			
16713	秩父広域森林組合	11	秩父市	落合・滝ノ沢51	30	0.18	すぎ	57	12	82		定性	16.4	30%			
16714	秩父広域森林組合	11	秩父市	落合・滝ノ沢51	31ア	0.20	すぎ	44	9	75		定性	15.0	30%			
16715	秩父広域森林組合	11	秩父市	落合・滝ノ沢51	31イ	0.56	すぎ	44	9	209		定性	62.7	30%			
16716	秩父広域森林組合	11	秩父市	落合・滝ノ沢51	32	1.64	すぎ	65	13	813		定性	243.9	30%			
16717	秩父広域森林組合	11	秩父市	落合・滝ノ沢51	33	0.25	すぎ	65	13	124		定性	37.2	20%			

番号	事業実施主体	事業実施年度（令和）	所在場所			間伐を実施する森林の現況						間伐の内容			対図番号（団地番号、林小班番号等）	交付金希望	備考
			市町村	林班	小班	面積（ha）	樹種	林齢	齢級	立木材積（m3）	摘要	間伐の方法	間伐立木材積(m3)	間伐率（材積率%）			
16718	秩父広域森林組合	11	秩父市	落合・滝ノ沢51	34	3.11	すぎ	70	14	1,614		定性	322.8	20%			
16719	秩父広域森林組合	11	秩父市	落合・滝ノ沢51	35	0.14	すぎ	58	12	65		定性	19.5	20%			
16720	秩父広域森林組合	11	秩父市	落合・滝ノ沢51	36	6.85	すぎ	47	10	2,713		定性	813.9	20%			
16721	秩父広域森林組合	11	秩父市	落合・滝ノ沢51	40ア	1.33	すぎ	65	13	660		定性	198.0	20%			
16722	秩父広域森林組合	11	秩父市	落合・滝ノ沢51	41	0.68	すぎ	56	12	308		定性	92.4	20%			
16723	秩父広域森林組合	11	秩父市	落合・滝ノ沢51	42ア	0.90	すぎ	52	11	389		定性	116.7	20%			
16724	秩父広域森林組合	11	秩父市	落合・滝ノ沢51	42イ	0.20	すぎ	48	10	81		定性	24.3	20%			
16725	秩父広域森林組合	11	秩父市	落合・滝ノ沢51	43	1.14	すぎ	49	10	467		定性	93.4	30%			
16726	秩父広域森林組合	11	秩父市	落合・滝ノ沢51	44イ	0.38	すぎ	42	9	136		定性	40.8	20%			
16727	秩父広域森林組合	11	秩父市	落合・滝ノ沢51	44イ	0.10	ひのき	42	9	29		定性	5.8	20%			
16728	秩父広域森林組合	11	秩父市	落合・滝ノ沢51	45	0.17	すぎ	70	14	88		定性	17.6	20%			
16729	秩父広域森林組合	11	秩父市	落合・滝ノ沢51	46	0.26	すぎ	65	13	129		定性	25.8	30%			
16730	秩父広域森林組合	11	秩父市	落合・滝ノ沢51	47	1.80	すぎ	65	13	893		定性	178.6	30%			
16731	秩父広域森林組合	11	秩父市	落合・滝ノ沢51	48	0.50	すぎ	71	15	262		定性	52.4	20%			
16732	秩父広域森林組合	11	秩父市	落合・滝ノ沢51	50ア	0.55	ひのき	59	12	215		定性	43.0	20%			
16733	秩父広域森林組合	11	秩父市	落合・滝ノ沢51	51ア	1.14	すぎ	57	12	522		定性	156.6	20%			
16734	秩父広域森林組合	11	秩父市	落合・滝ノ沢51	52ア	0.16	すぎ	60	12	76		定性	22.8	20%			
16735	秩父広域森林組合	11	秩父市	落合・滝ノ沢52	1イ	0.30	すぎ	58	12	139		定性	41.7	30%			
16736	秩父広域森林組合	11	秩父市	落合・滝ノ沢52	2ア	0.20	すぎ	47	10	79		定性	23.7	30%			
16737	秩父広域森林組合	11	秩父市	落合・滝ノ沢52	2イ	0.49	すぎ	48	10	197		定性	39.4	20%			
16738	秩父広域森林組合	11	秩父市	落合・滝ノ沢52	2ウ	0.10	すぎ	44	9	37		定性	11.1	20%			
16739	秩父広域森林組合	11	秩父市	落合・滝ノ沢52	3	0.13	すぎ	48	10	52		定性	10.4	20%			
16740	秩父広域森林組合	11	秩父市	落合・滝ノ沢52	4	0.25	すぎ	58	12	116		定性	23.2	20%			
16741	秩父広域森林組合	11	秩父市	落合・滝ノ沢52	5	0.30	すぎ	68	14	153		定性	30.6	20%			
16742	秩父広域森林組合	11	秩父市	落合・滝ノ沢52	6	0.07	すぎ	56	12	32		定性	9.6	20%			
16743	秩父広域森林組合	11	秩父市	落合・滝ノ沢52	7	0.46	すぎ	68	14	235		定性	70.5	30%			
16744	秩父広域森林組合	11	秩父市	落合・滝ノ沢52	9	0.37	すぎ	69	14	190		定性	38.0	30%			
16745	秩父広域森林組合	11	秩父市	落合・滝ノ沢52	10	0.61	すぎ	70	14	317		定性	95.1	20%			
16746	秩父広域森林組合	11	秩父市	落合・滝ノ沢52	11	0.13	すぎ	64	13	64		定性	12.8	20%			
16747	秩父広域森林組合	11	秩父市	落合・滝ノ沢52	12ア	0.13	すぎ	59	12	61		定性	18.3	20%			
16748	秩父広域森林組合	11	秩父市	落合・滝ノ沢52	12イ	1.26	すぎ	48	10	508		定性	152.4	30%			
16749	秩父広域森林組合	11	秩父市	落合・滝ノ沢52	12ウ	0.81	すぎ	47	10	321		定性	96.3	20%			
16750	秩父広域森林組合	11	秩父市	落合・滝ノ沢52	12ウ	0.20	ひのき	47	10	66		定性	13.2	30%			
16751	秩父広域森林組合	11	秩父市	落合・滝ノ沢52	13イ	0.04	すぎ	59	12	19		定性	5.7	20%			
16752	秩父広域森林組合	11	秩父市	落合・滝ノ沢52	14	1.30	すぎ	64	13	638		定性	127.6	20%			
16753	秩父広域森林組合	11	秩父市	落合・滝ノ沢52	15	0.28	すぎ	70	14	145		定性	29.0	30%			
16754	秩父広域森林組合	11	秩父市	落合・滝ノ沢52	17	0.16	すぎ	66	14	80		定性	24.0	30%			
16755	秩父広域森林組合	11	秩父市	落合・滝ノ沢52	18	0.06	すぎ	64	13	29		定性	8.7	20%			
16756	秩父広域森林組合	11	秩父市	落合・滝ノ沢52	19	0.38	すぎ	64	13	187		定性	37.4	20%			
16757	秩父広域森林組合	11	秩父市	落合・滝ノ沢52	20	0.40	すぎ	69	14	206		定性	41.2	20%			
16758	秩父広域森林組合	11	秩父市	落合・滝ノ沢52	21	0.27	すぎ	79	16	146		定性	29.2	20%			
16759	秩父広域森林組合	11	秩父市	落合・滝ノ沢52	22	0.10	すぎ	64	13	49		定性	9.8	30%			
16760	秩父広域森林組合	11	秩父市	落合・滝ノ沢52	23	0.15	すぎ	70	14	78		定性	23.4	20%			
16761	秩父広域森林組合	11	秩父市	落合・滝ノ沢52	24	0.17	すぎ	65	13	84		定性	16.8	30%			

番号	事業実施主体	事業実施年度（令和）	所在場所			間伐を実施する森林の現況						間伐の内容			対図番号（団地番号、林小班番号等）	交付金希望	備考
			市町村	林班	小班	面積（ha）	樹種	林齢	齢級	立木材積（m3）	摘要	間伐の方法	間伐立木材積(m3)	間伐率（材積率%）			
16762	秩父広域森林組合	11	秩父市	落合・滝ノ沢52	25	0.36	すぎ	55	11	162		定性	32.4	30%			
16763	秩父広域森林組合	11	秩父市	落合・滝ノ沢52	26ア	0.30	すぎ	53	11	132		定性	39.6	20%			
16764	秩父広域森林組合	11	秩父市	落合・滝ノ沢52	27	0.37	すぎ	55	11	166		定性	49.8	20%			
16765	秩父広域森林組合	11	秩父市	落合・滝ノ沢52	28	0.80	すぎ	57	12	366		定性	109.8	20%			
16766	秩父広域森林組合	11	秩父市	落合・滝ノ沢52	29	0.81	すぎ	63	13	394		定性	118.2	20%			
16767	秩父広域森林組合	12	秩父市	落合・滝ノ沢52	30	0.20	すぎ	77	16	108		定性	21.6	20%			
16768	秩父広域森林組合	12	秩父市	落合・滝ノ沢52	31	0.53	すぎ	65	13	263		定性	78.9	20%			
16769	秩父広域森林組合	12	秩父市	落合・滝ノ沢52	32	0.20	すぎ	65	13	99		定性	29.7	20%			
16770	秩父広域森林組合	12	秩父市	落合・滝ノ沢52	33	0.12	すぎ	58	12	56		定性	16.8	20%			
16771	秩父広域森林組合	12	秩父市	落合・滝ノ沢52	34ア	0.51	すぎ	45	9	195		定性	58.5	30%			
16772	秩父広域森林組合	12	秩父市	落合・滝ノ沢52	34イ	0.37	すぎ	70	14	192		定性	57.6	30%			
16773	秩父広域森林組合	12	秩父市	落合・滝ノ沢52	35	0.04	すぎ	45	9	15		定性	4.5	30%			
16774	秩父広域森林組合	12	秩父市	落合・滝ノ沢52	36	0.09	すぎ	56	12	41		定性	12.3	20%			
16775	秩父広域森林組合	12	秩父市	落合・滝ノ沢52	37	0.20	すぎ	59	12	94		定性	18.8	30%			
16776	秩父広域森林組合	12	秩父市	落合・滝ノ沢52	38	0.62	すぎ	59	12	290		定性	87.0	30%			
16777	秩父広域森林組合	12	秩父市	落合・滝ノ沢52	39	0.15	すぎ	77	16	81		定性	24.3	30%			
16778	秩父広域森林組合	12	秩父市	落合・滝ノ沢52	40	0.52	すぎ	70	14	270		定性	54.0	30%			
16779	秩父広域森林組合	12	秩父市	落合・滝ノ沢52	41	0.18	すぎ	62	13	87		定性	26.1	20%			
16780	秩父広域森林組合	12	秩父市	落合・滝ノ沢52	42	0.15	すぎ	75	15	81		定性	24.3	30%			
16781	秩父広域森林組合	12	秩父市	落合・滝ノ沢52	43	0.48	すぎ	64	13	236		定性	70.8	20%			
16782	秩父広域森林組合	12	秩父市	落合・滝ノ沢52	44	0.50	すぎ	69	14	257		定性	51.4	20%			
16783	秩父広域森林組合	12	秩父市	落合・滝ノ沢52	45ア	0.50	すぎ	62	13	241		定性	72.3	20%			
16784	秩父広域森林組合	12	秩父市	落合・滝ノ沢52	45イ	0.44	すぎ	57	12	202		定性	40.4	30%			
16785	秩父広域森林組合	12	秩父市	落合・滝ノ沢52	46	0.29	すぎ	54	11	129		定性	38.7	30%			
16786	秩父広域森林組合	12	秩父市	落合・滝ノ沢52	47	0.22	すぎ	62	13	106		定性	31.8	30%			
16787	秩父広域森林組合	12	秩父市	落合・滝ノ沢52	48	0.04	すぎ	56	12	18		定性	3.6	30%			
16788	秩父広域森林組合	12	秩父市	落合・滝ノ沢52	49ア	0.05	すぎ	54	11	22		定性	4.4	30%			
16789	秩父広域森林組合	12	秩父市	落合・滝ノ沢52	49イ	0.26	すぎ	69	14	134		定性	26.8	20%			
16790	秩父広域森林組合	12	秩父市	落合・滝ノ沢52	50	0.16	すぎ	60	12	76		定性	15.2	20%			
16791	秩父広域森林組合	12	秩父市	落合・滝ノ沢52	51	0.14	すぎ	59	12	66		定性	13.2	20%			
16792	秩父広域森林組合	12	秩父市	落合・滝ノ沢52	52	0.08	すぎ	70	14	42		定性	12.6	20%			
16793	秩父広域森林組合	12	秩父市	落合・滝ノ沢52	53	0.20	すぎ	65	13	99		定性	29.7	20%			
16794	秩父広域森林組合	12	秩父市	落合・滝ノ沢52	54	0.52	すぎ	65	13	258		定性	77.4	30%			
16795	秩父広域森林組合	12	秩父市	落合・滝ノ沢52	55	0.25	すぎ	53	11	110		定性	22.0	30%			
16796	秩父広域森林組合	12	秩父市	落合・滝ノ沢52	56	0.19	すぎ	70	14	99		定性	19.8	20%			
16797	秩父広域森林組合	12	秩父市	落合・滝ノ沢52	57	0.30	すぎ	61	13	143		定性	42.9	20%			
16798	秩父広域森林組合	12	秩父市	落合・滝ノ沢52	58	0.75	すぎ	70	14	389		定性	116.7	30%			
16799	秩父広域森林組合	12	秩父市	落合・滝ノ沢52	59	0.20	すぎ	62	13	96		定性	28.8	30%			
16800	秩父広域森林組合	12	秩父市	落合・滝ノ沢52	60	0.09	すぎ	62	13	43		定性	12.9	30%			
16801	秩父広域森林組合	12	秩父市	落合・滝ノ沢52	61	0.40	すぎ	79	16	216		定性	64.8	30%			
16802	秩父広域森林組合	12	秩父市	落合・滝ノ沢52	64	4.52	すぎ	69	14	2,323		定性	696.9	30%			
16803	秩父広域森林組合	12	秩父市	落合・滝ノ沢52	65ア	0.33	すぎ	55	11	148		定性	44.4	20%			
16804	秩父広域森林組合	12	秩父市	落合・滝ノ沢52	65イ	0.36	すぎ	72	15	190		定性	57.0	20%			
16805	秩父広域森林組合	12	秩父市	落合・滝ノ沢52	66	0.31	すぎ	56	12	140		定性	42.0	20%			

番号	事業実施主体	事業実施年度（令和）	所在場所			間伐を実施する森林の現況						間伐の内容			対図番号（団地番号、林小班番号等）	交付金希望	備考
			市町村	林班	小班	面積（ha）	樹種	林齢	齢級	立木材積（m3）	摘要	間伐の方法	間伐立木材積(m3)	間伐率（材積率%）			
16806	秩父広域森林組合	12	秩父市	落合・滝ノ沢52	67	0.33	すぎ	72	15	174		定性	52.2	30%			
16807	秩父広域森林組合	12	秩父市	落合・滝ノ沢52	68	0.40	すぎ	68	14	204		定性	61.2	30%			
16808	秩父広域森林組合	12	秩父市	落合・滝ノ沢52	70	0.16	すぎ	70	14	83		定性	24.9	20%			
16809	秩父広域森林組合	12	秩父市	落合・滝ノ沢53	1	0.62	すぎ	54	11	275		定性	82.5	20%			
16810	秩父広域森林組合	12	秩父市	落合・滝ノ沢53	2ア	1.49	すぎ	64	13	732		定性	219.6	30%			
16811	秩父広域森林組合	12	秩父市	落合・滝ノ沢53	2イ	0.61	すぎ	58	12	282		定性	84.6	20%			
16812	秩父広域森林組合	12	秩父市	落合・滝ノ沢53	2ウ	0.42	すぎ	57	12	192		定性	57.6	30%			
16813	秩父広域森林組合	12	秩父市	落合・滝ノ沢53	3	0.25	すぎ	52	11	108		定性	32.4	20%			
16814	秩父広域森林組合	12	秩父市	落合・滝ノ沢53	4	0.53	すぎ	66	14	265		定性	79.5	20%			
16815	秩父広域森林組合	12	秩父市	落合・滝ノ沢53	5ア	0.49	すぎ	62	13	236		定性	70.8	20%			
16816	秩父広域森林組合	12	秩父市	落合・滝ノ沢53	5イ	0.35	すぎ	64	13	172		定性	51.6	30%			
16817	秩父広域森林組合	12	秩父市	落合・滝ノ沢53	6	0.27	すぎ	61	13	129		定性	38.7	20%			
16818	秩父広域森林組合	12	秩父市	落合・滝ノ沢53	7	0.48	すぎ	77	16	259		定性	77.7	20%			
16819	秩父広域森林組合	12	秩父市	落合・滝ノ沢53	8ア	0.09	すぎ	57	12	41		定性	12.3	20%			
16820	秩父広域森林組合	12	秩父市	落合・滝ノ沢53	14	0.13	すぎ	60	12	61		定性	18.3	20%			
16821	秩父広域森林組合	12	秩父市	落合・滝ノ沢53	15	0.14	すぎ	60	12	66		定性	19.8	30%			
16822	秩父広域森林組合	12	秩父市	落合・滝ノ沢53	16	0.79	すぎ	59	12	370		定性	111.0	30%			
16823	秩父広域森林組合	12	秩父市	落合・滝ノ沢53	17	0.22	すぎ	69	14	113		定性	33.9	30%			
16824	秩父広域森林組合	12	秩父市	落合・滝ノ沢53	18	0.11	すぎ	59	12	51		定性	15.3	20%			
16825	秩父広域森林組合	12	秩父市	落合・滝ノ沢53	19	0.08	すぎ	59	12	37		定性	11.1	30%			
16826	秩父広域森林組合	12	秩父市	落合・滝ノ沢53	20	0.14	すぎ	59	12	66		定性	19.8	30%			
16827	秩父広域森林組合	12	秩父市	落合・滝ノ沢53	21ア	0.30	すぎ	61	13	143		定性	28.6	30%			
16828	秩父広域森林組合	12	秩父市	落合・滝ノ沢53	22ア	0.42	すぎ	67	14	212		定性	63.6	30%			
16829	秩父広域森林組合	12	秩父市	落合・滝ノ沢53	23	0.16	すぎ	72	15	84		定性	25.2	30%			
16830	秩父広域森林組合	12	秩父市	落合・滝ノ沢53	24	0.13	すぎ	70	14	67		定性	13.4	30%			
16831	秩父広域森林組合	12	秩父市	落合・滝ノ沢53	25イ	0.08	すぎ	62	13	39		定性	7.8	30%			
16832	秩父広域森林組合	12	秩父市	落合・滝ノ沢53	26イ	0.06	ひのき	65	13	25		定性	7.5	30%			
16833	秩父広域森林組合	12	秩父市	落合・滝ノ沢53	27	0.24	ひのき	39	8	64		定性	12.8	20%			
16834	秩父広域森林組合	12	秩父市	落合・滝ノ沢53	30ウ	0.25	すぎ	77	16	135		定性	27.0	30%			
16835	秩父広域森林組合	12	秩父市	落合・滝ノ沢53	31	0.22	すぎ	60	12	104		定性	20.8	30%			
16836	秩父広域森林組合	12	秩父市	中津川1	48	0.36	ひのき	56	12	135		定性	27.0	20%			
16837	秩父広域森林組合	12	秩父市	中津川1	49	0.38	すぎ	61	13	181		定性	54.3	20%			
16838	秩父広域森林組合	12	秩父市	中津川10	4エ	0.28	すぎ	69	14	144		定性	28.8	20%			
16839	秩父広域森林組合	12	秩父市	中津川10	4オ	0.07	ひのき	69	14	30		定性	9.0	20%			
16840	秩父広域森林組合	12	秩父市	中津川10	4カ	1.00	すぎ	54	11	444		定性	133.2	20%			
16841	秩父広域森林組合	12	秩父市	中津川10	5ア	4.58	すぎ	54	11	2,034		定性	610.2	20%			
16842	秩父広域森林組合	12	秩父市	中津川10	5イ	1.31	ひのき	54	11	481		定性	144.3	20%			
16843	秩父広域森林組合	12	秩父市	中津川10	6ア	1.11	すぎ	54	11	493		定性	147.9	20%			
16844	秩父広域森林組合	12	秩父市	中津川10	6イ	1.74	ひのき	54	11	639		定性	127.8	20%			
16845	秩父広域森林組合	12	秩父市	中津川15	4ア	0.97	すぎ	57	12	444		定性	88.8	20%			
16846	秩父広域森林組合	12	秩父市	中津川15	4ウ	0.12	すぎ	49	10	49		定性	9.8	30%			
16847	秩父広域森林組合	12	秩父市	中津川15	4オ	0.21	すぎ	52	11	91		定性	18.2	30%			
16848	秩父広域森林組合	12	秩父市	中津川15	4ク	0.50	ひのき	56	12	188		定性	37.6	20%			
16849	秩父広域森林組合	12	秩父市	中津川15	4コ	0.77	ひのき	36	8	189		定性	56.7	20%			

番号	事業実施主体	事業実施年度（令和）	所在場所			間伐を実施する森林の現況						間伐の内容			対図番号（団地番号、林小班番号等）	交付金希望	備考
			市町村	林班	小班	面積（ha）	樹種	林齢	齢級	立木材積（m3）	摘要	間伐の方法	間伐立木材積(m3)	間伐率（材積率%）			
16850	秩父広域森林組合	12	秩父市	中津川20	1ア	0.10	ひのき	56	12	38		定性	11.4	20%			
16851	秩父広域森林組合	12	秩父市	中津川20	3ウ	0.19	すぎ	77	16	103		定性	30.9	20%			
16852	秩父広域森林組合	12	秩父市	中津川20	4オ	0.12	すぎ	67	14	61		定性	18.3	20%			
16853	秩父広域森林組合	12	秩父市	中津川20	4カ	0.03	ひのき	67	14	13		定性	3.9	20%			
16854	秩父広域森林組合	12	秩父市	中津川20	4キ	1.27	すぎ	59	12	594		定性	178.2	20%			
16855	秩父広域森林組合	12	秩父市	中津川20	4ク	0.31	ひのき	59	12	121		定性	36.3	20%			
16856	秩父広域森林組合	12	秩父市	中津川20	4コ	0.56	すぎ	57	12	256		定性	76.8	20%			
16857	秩父広域森林組合	12	秩父市	中津川20	4サ	0.14	ひのき	57	12	53		定性	15.9	20%			
16858	秩父広域森林組合	12	秩父市	中津川20	4シ	0.05	すぎ	77	16	27		定性	8.1	20%			
16859	秩父広域森林組合	12	秩父市	中津川20	4ス	0.08	ひのき	77	16	36		定性	10.8	20%			
16860	秩父広域森林組合	12	秩父市	中津川20	4ソ	0.22	すぎ	40	8	75		定性	22.5	20%			
16861	秩父広域森林組合	12	秩父市	中津川20	4タ	0.02	ひのき	29	6	4		定性	1.2	20%			
16862	秩父広域森林組合	12	秩父市	中津川20	5イ	0.15	ひのき	62	13	61		定性	18.3	20%			
16863	秩父広域森林組合	12	秩父市	中津川20	5ウ	0.16	すぎ	62	13	77		定性	23.1	20%			
16864	秩父広域森林組合	12	秩父市	中津川20	5エ	0.09	すぎ	54	11	40		定性	12.0	30%			
16865	秩父広域森林組合	12	秩父市	中津川20	5オ	0.06	すぎ	77	16	32		定性	9.6	20%			
16866	秩父広域森林組合	12	秩父市	中津川20	5カ	0.07	ひのき	77	16	32		定性	9.6	20%			
16867	秩父広域森林組合	12	秩父市	中津川20	7ア	0.31	ひのき	62	13	125		定性	37.5	30%			
16868	秩父広域森林組合	12	秩父市	中津川20	7エ	0.20	すぎ	59	12	94		定性	28.2	20%			
16869	秩父広域森林組合	12	秩父市	中津川20	7オ	0.10	すぎ	52	11	43		定性	12.9	30%			
16870	秩父広域森林組合	12	秩父市	中津川20	7カ	0.15	すぎ	56	12	68		定性	20.4	30%			
16871	秩父広域森林組合	12	秩父市	中津川20	7キ	1.26	すぎ	62	13	607		定性	121.4	20%			
16872	秩父広域森林組合	12	秩父市	中津川20	7ク	0.31	ひのき	62	13	125		定性	25.0	20%			
16873	秩父広域森林組合	12	秩父市	中津川20	7ケ	0.17	ひのき	59	12	66		定性	19.8	20%			
16874	秩父広域森林組合	12	秩父市	中津川21	1ア	0.35	すぎ	60	12	166		定性	49.8	20%			
16875	秩父広域森林組合	12	秩父市	中津川21	1イ	1.23	すぎ	65	13	610		定性	183.0	20%			
16876	秩父広域森林組合	12	秩父市	中津川21	1ウ	0.15	すぎ	43	9	55		定性	16.5	20%			
16877	秩父広域森林組合	12	秩父市	中津川21	1エ	0.18	すぎ	43	9	66		定性	19.8	20%			
16878	秩父広域森林組合	12	秩父市	中津川24	4ア	0.57	すぎ	68	14	291		定性	87.3	20%			
16879	秩父広域森林組合	12	秩父市	中津川24	4イ	0.16	すぎ	59	12	75		定性	22.5	20%			
16880	秩父広域森林組合	12	秩父市	中津川24	4ウ	0.13	すぎ	68	14	66		定性	19.8	20%			
16881	秩父広域森林組合	12	秩父市	中津川24	4エ	0.15	すぎ	54	11	67		定性	13.4	30%			
16882	秩父広域森林組合	12	秩父市	中津川24	4オ	0.85	すぎ	53	11	373		定性	111.9	30%			
16883	秩父広域森林組合	12	秩父市	中津川24	4カ	0.13	すぎ	36	8	40		定性	12.0	30%			
16884	秩父広域森林組合	12	秩父市	中津川24	4キ	0.13	すぎ	32	7	35		定性	10.5	30%			
16885	秩父広域森林組合	12	秩父市	中津川24	5	0.29	すぎ	56	12	131		定性	39.3	30%			
16886	秩父広域森林組合	12	秩父市	中津川24	7	0.74	すぎ	56	12	335		定性	100.5	30%			
16887	秩父広域森林組合	12	秩父市	中津川24	8	0.17	ひのき	72	15	75		定性	15.0	30%			
16888	秩父広域森林組合	12	秩父市	中津川24	9	0.07	すぎ	65	13	35		定性	7.0	30%			
16889	秩父広域森林組合	12	秩父市	中津川24	10	0.07	ひのき	65	13	29		定性	8.7	30%			
16890	秩父広域森林組合	12	秩父市	中津川24	19ア	0.28	すぎ	50	10	117		定性	35.1	30%			
16891	秩父広域森林組合	12	秩父市	中津川24	19イ	0.07	ひのき	46	10	23		定性	6.9	30%			
16892	秩父広域森林組合	12	秩父市	中津川24	19ウ	0.14	すぎ	70	14	73		定性	21.9	30%			
16893	秩父広域森林組合	12	秩父市	中津川24	19エ	0.08	ひのき	46	10	26		定性	7.8	30%			

番号	事業実施主体	事業実施年度（令和）	所在場所			間伐を実施する森林の現況						間伐の内容			対図番号（団地番号、林小班番号等）	交付金希望	備考
			市町村	林班	小班	面積（ha）	樹種	林齢	齢級	立木材積（m3）	摘要	間伐の方法	間伐立木材積(m3)	間伐率（材積率%）			
16894	秩父広域森林組合	12	秩父市	中津川24	19オ	0.07	ひのき	62	13	28		定性	8.4	20%			
16895	秩父広域森林組合	12	秩父市	中津川24	19カ	0.05	ひのき	27	6	8		定性	2.4	20%			
16896	秩父広域森林組合	12	秩父市	中津川24	21ア	0.21	ひのき	73	15	94		定性	18.8	20%			
16897	秩父広域森林組合	12	秩父市	中津川24	21イ	0.76	ひのき	50	10	264		定性	79.2	20%			
16898	秩父広域森林組合	12	秩父市	中津川24	22ア	0.06	すぎ	67	14	30		定性	9.0	20%			
16899	秩父広域森林組合	12	秩父市	中津川24	22イ	0.24	すぎ	67	14	121		定性	24.2	20%			
16900	秩父広域森林組合	12	秩父市	中津川24	22エ	0.41	すぎ	53	11	180		定性	54.0	20%			
16901	秩父広域森林組合	12	秩父市	中津川24	23ア	0.55	すぎ	67	14	278		定性	83.4	20%			
16902	秩父広域森林組合	12	秩父市	中津川24	23ウ	0.21	すぎ	53	11	92		定性	27.6	20%			
16903	秩父広域森林組合	12	秩父市	中津川24	23エ	0.24	ひのき	36	8	59		定性	17.7	20%			
16904	秩父広域森林組合	12	秩父市	中津川24	23エ	0.03	すぎ	36	8	9		定性	2.7	20%			
16905	秩父広域森林組合	12	秩父市	中津川24	23オ	0.11	ひのき	32	7	23		定性	6.9	30%			
16906	秩父広域森林組合	12	秩父市	中津川24	24イ	0.19	すぎ	59	12	89		定性	26.7	30%			
16907	秩父広域森林組合	12	秩父市	中津川24	25ア	1.08	すぎ	59	12	505		定性	101.0	20%			
16908	秩父広域森林組合	12	秩父市	中津川24	25ウ	0.61	すぎ	59	12	285		定性	57.0	20%			
16909	秩父広域森林組合	12	秩父市	中津川24	26ウ	0.45	ひのき	56	12	169		定性	33.8	30%			
16910	秩父広域森林組合	12	秩父市	中津川24	28	0.31	すぎ	62	13	149		定性	29.8	20%			
16911	秩父広域森林組合	12	秩父市	中津川24	31ア	0.88	すぎ	68	14	449		定性	89.8	30%			
16912	秩父広域森林組合	12	秩父市	中津川24	32	0.98	すぎ	67	14	495		定性	148.5	30%			
16913	秩父広域森林組合	12	秩父市	中津川24	33ア	1.54	すぎ	67	14	778		定性	233.4	20%			
16914	秩父広域森林組合	12	秩父市	中津川24	34イ	0.29	ひのき	67	14	123		定性	36.9	20%			
16915	秩父広域森林組合	12	秩父市	中津川24	34ウ	0.11	ひのき	35	7	26		定性	7.8	30%			
16916	秩父広域森林組合	12	秩父市	中津川24	34エ	0.07	すぎ	32	7	19		定性	5.7	30%			
16917	秩父広域森林組合	12	秩父市	中津川24	34エ	0.04	ひのき	32	7	8		定性	2.4	30%			
16918	秩父広域森林組合	12	秩父市	中津川24	35ア	0.12	ひのき	48	10	40		定性	12.0	20%			
16919	秩父広域森林組合	12	秩父市	中津川24	35イ	0.14	ひのき	67	14	59		定性	17.7	20%			
16920	秩父広域森林組合	12	秩父市	中津川24	39	0.11	すぎ	67	14	56		定性	16.8	20%			
16921	秩父広域森林組合	12	秩父市	中津川25	39ア	0.20	ひのき	62	13	81		定性	16.2	20%			
16922	秩父広域森林組合	12	秩父市	中津川25	39ウ	0.25	すぎ	67	14	126		定性	37.8	20%			
16923	秩父広域森林組合	12	秩父市	中津川25	39エ	1.38	ひのき	54	11	506		定性	151.8	30%			
16924	秩父広域森林組合	12	秩父市	中津川25	43	0.25	すぎ	65	13	124		定性	37.2	30%			
16925	秩父広域森林組合	12	秩父市	中津川25	44ア	0.26	ひのき	67	14	110		定性	33.0	30%			
16926	秩父広域森林組合	12	秩父市	中津川42	1ア	0.55	ひのき	75	15	249		定性	49.8	30%			
16927	秩父広域森林組合	12	秩父市	中津川42	1イ	0.62	すぎ	77	16	335		定性	100.5	30%			
16928	秩父広域森林組合	12	秩父市	中津川42	2ア	1.99	すぎ	56	12	901		定性	270.3	30%			
16929	秩父広域森林組合	12	秩父市	中津川42	2イ	0.80	ひのき	56	12	301		定性	90.3	30%			
16930	秩父広域森林組合	12	秩父市	中津川42	3	0.37	ひのき	75	15	168		定性	50.4	20%			
16931	秩父広域森林組合	12	秩父市	中津川43	4ア	1.28	ひのき	48	10	429		定性	85.8	30%			
16932	秩父広域森林組合	12	秩父市	中津川43	4イ	1.94	ひのき	49	10	663		定性	198.9	30%			
16933	秩父広域森林組合	12	秩父市	中津川43	5ア	1.55	すぎ	56	12	702		定性	210.6	30%			
16934	秩父広域森林組合	12	秩父市	中津川43	5イ	1.30	すぎ	56	12	589		定性	176.7	30%			
16935	秩父広域森林組合	12	秩父市	中津川43	6イ	0.40	ひのき	43	9	120		定性	24.0	20%			
16936	秩父広域森林組合	12	秩父市	中津川44	2イ	0.70	ひのき	43	9	211		定性	63.3	20%			
16937	秩父広域森林組合	12	秩父市	中津川44	4ア	1.28	ひのき	43	9	385		定性	115.5	30%			

番号	事業実施主体	事業実施年度（令和）	所在場所			間伐を実施する森林の現況						間伐の内容			対図番号（団地番号、林小班番号等）	交付金希望	備考
			市町村	林班	小班	面積（ha）	樹種	林齢	齢級	立木材積（m3）	摘要	間伐の方法	間伐立木材積(m3)	間伐率（材積率%）			
16938	秩父広域森林組合	12	秩父市	中津川44	5	0.48	すぎ	60	12	227		定性	45.4	30%			
16939	秩父広域森林組合	12	秩父市	中津川44	6	1.12	ひのき	67	14	475		定性	95.0	30%			
16940	秩父広域森林組合	12	秩父市	中津川44	7	0.03	ひのき	67	14	13		定性	2.6	30%			
16941	秩父広域森林組合	12	秩父市	中津川44	8イ	1.94	ひのき	44	9	598		定性	179.4	20%			
16942	秩父広域森林組合	12	秩父市	中津川44	9	0.65	すぎ	60	12	307		定性	92.1	30%			
16943	秩父広域森林組合	12	秩父市	中津川44	15ア	0.13	すぎ	65	13	64		定性	19.2	30%			
16944	秩父広域森林組合	12	秩父市	中津川44	15イ	0.14	すぎ	60	12	66		定性	19.8	30%			
16945	秩父広域森林組合	12	秩父市	中津川44	16ア	0.75	すぎ	60	12	355		定性	106.5	30%			
16946	秩父広域森林組合	12	秩父市	中津川44	16イ	0.31	すぎ	60	12	147		定性	44.1	30%			
16947	秩父広域森林組合	12	秩父市	中津川44	18ア	0.78	すぎ	62	13	376		定性	112.8	30%			
16948	秩父広域森林組合	12	秩父市	中津川44	18イ	0.12	すぎ	60	12	57		定性	11.4	30%			
16949	秩父広域森林組合	12	秩父市	中津川44	18ウ	0.15	ひのき	60	12	59		定性	11.8	30%			
16950	秩父広域森林組合	12	秩父市	中津川44	18オ	0.21	すぎ	62	13	101		定性	20.2	20%			
16951	秩父広域森林組合	12	秩父市	中津川44	18カ	0.18	すぎ	60	12	85		定性	17.0	20%			
16952	秩父広域森林組合	12	秩父市	中津川44	18キ	0.07	ひのき	60	12	28		定性	5.6	20%			
16953	秩父広域森林組合	12	秩父市	中津川44	19	0.94	ひのき	72	15	416		定性	83.2	20%			
16954	秩父広域森林組合	12	秩父市	中津川44	20	0.50	すぎ	72	15	264		定性	79.2	30%			
16955	秩父広域森林組合	12	秩父市	中津川44	21	0.19	すぎ	77	16	103		定性	30.9	30%			
16956	秩父広域森林組合	12	秩父市	中津川45	1ア	0.73	ひのき	44	9	225		定性	67.5	20%			
16957	秩父広域森林組合	12	秩父市	中津川45	2ア	0.52	ひのき	43	9	157		定性	47.1	20%			
16958	秩父広域森林組合	12	秩父市	中津川45	3ア	0.35	すぎ	51	11	149		定性	44.7	30%			
16959	秩父広域森林組合	12	秩父市	中津川45	3イ	0.17	ひのき	43	9	51		定性	15.3	30%			
16960	秩父広域森林組合	12	秩父市	中津川45	20	0.15	すぎ	61	13	72		定性	21.6	30%			
16961	秩父広域森林組合	12	秩父市	中津川45	21ア	0.12	ひのき	54	11	44		定性	13.2	20%			
16962	秩父広域森林組合	12	秩父市	中津川45	22	0.12	ひのき	62	13	48		定性	9.6	20%			
16963	秩父広域森林組合	12	秩父市	中津川45	23	0.27	すぎ	77	16	146		定性	29.2	20%			
16964	秩父広域森林組合	12	秩父市	中津川45	24	0.17	すぎ	60	12	80		定性	16.0	20%			
16965	秩父広域森林組合	12	秩父市	中津川45	28	0.25	すぎ	73	15	133		定性	26.6	20%			
16966	秩父広域森林組合	12	秩父市	中津川45	29ア	0.05	すぎ	71	15	26		定性	5.2	20%			
16967	秩父広域森林組合	12	秩父市	中津川45	29イ	0.14	すぎ	62	13	67		定性	13.4	30%			
16968	秩父広域森林組合	12	秩父市	中津川45	33ア	0.09	すぎ	80	16	49		定性	14.7	20%			
16969	秩父広域森林組合	12	秩父市	中津川45	33ウ	0.13	すぎ	72	15	69		定性	13.8	20%			
16970	秩父広域森林組合	12	秩父市	中津川45	33エ	0.43	すぎ	55	11	193		定性	38.6	30%			
16971	秩父広域森林組合	12	秩父市	中津川45	33オ	0.22	すぎ	71	15	115		定性	34.5	30%			
16972	秩父広域森林組合	12	秩父市	中津川45	33カ	0.45	すぎ	61	13	215		定性	64.5	30%			
16973	秩父広域森林組合	12	秩父市	中津川45	33キ	0.38	すぎ	54	11	169		定性	50.7	30%			
16974	秩父広域森林組合	12	秩父市	中津川45	33ケ	0.21	すぎ	65	13	104		定性	31.2	30%			
16975	秩父広域森林組合	12	秩父市	中津川45	35ア	3.02	すぎ	61	13	1,441		定性	432.3	30%			
16976	秩父広域森林組合	12	秩父市	中津川45	35イ	0.28	ひのき	53	11	101		定性	20.2	20%			
16977	秩父広域森林組合	12	秩父市	中津川45	35ウ	0.05	すぎ	53	11	22		定性	6.6	20%			
16978	秩父広域森林組合	12	秩父市	中津川45	36ア	0.29	ひのき	44	9	89		定性	26.7	30%			
16979	秩父広域森林組合	12	秩父市	中津川45	36イ	1.45	ひのき	45	9	457		定性	137.1	30%			
16980	秩父広域森林組合	12	秩父市	中津川45	36ウ	0.50	ひのき	43	9	151		定性	45.3	20%			
16981	秩父広域森林組合	12	秩父市	中津川45	36エ	0.27	すぎ	59	12	126		定性	37.8	30%			

番号	事業実施主体	事業実施年度（令和）	所在場所			間伐を実施する森林の現況						間伐の内容			対図番号（団地番号、林小班番号等）	交付金希望	備考
			市町村	林班	小班	面積（ha）	樹種	林齢	齢級	立木材積（m3）	摘要	間伐の方法	間伐立木材積(m3)	間伐率（材積率%）			
16982	秩父広域森林組合	12	秩父市	中津川45	36オ	0.63	すぎ	57	12	289		定性	57.8	20%			
16983	秩父広域森林組合	12	秩父市	中津川45	36カ	1.25	すぎ	59	12	585		定性	175.5	20%			
16984	秩父広域森林組合	12	秩父市	中津川45	36キ	0.37	ひのき	57	12	141		定性	42.3	20%			
16985	秩父広域森林組合	12	秩父市	中津川46	1	0.64	ひのき	44	9	197		定性	59.1	20%			
16986	秩父広域森林組合	12	秩父市	中津川46	5	1.99	すぎ	62	13	959		定性	287.7	30%			
16987	秩父広域森林組合	12	秩父市	中津川47	2ア	0.47	すぎ	69	14	242		定性	72.6	30%			
16988	秩父広域森林組合	12	秩父市	中津川47	4ア	0.70	ひのき	61	13	280		定性	84.0	30%			
16989	秩父広域森林組合	12	秩父市	中津川47	4イ	0.27	ひのき	61	13	108		定性	32.4	30%			
16990	秩父広域森林組合	12	秩父市	中津川47	5	0.13	すぎ	69	14	67		定性	20.1	30%			
16991	秩父広域森林組合	12	秩父市	中津川47	18	0.20	すぎ	54	11	89		定性	17.8	30%			
16992	秩父広域森林組合	12	秩父市	中津川47	19	0.06	すぎ	54	11	27		定性	5.4	30%			
16993	秩父広域森林組合	12	秩父市	中津川48	30ア	0.53	すぎ	65	13	263		定性	52.6	30%			
16994	秩父広域森林組合	12	秩父市	中津川48	30イ	0.05	ひのき	65	13	21		定性	6.3	20%			
16995	秩父広域森林組合	12	秩父市	中津川48	30エ	0.65	すぎ	67	14	328		定性	98.4	30%			
16996	秩父広域森林組合	12	秩父市	中津川48	30オ	1.88	すぎ	62	13	906		定性	271.8	30%			
16997	秩父広域森林組合	12	秩父市	中津川48	30キ	0.15	ひのき	65	13	62		定性	18.6	30%			
16998	秩父広域森林組合	12	秩父市	中津川48	32ア	0.90	すぎ	68	14	459		定性	137.7	20%			
16999	秩父広域森林組合	12	秩父市	中津川48	32イ	0.64	すぎ	68	14	326		定性	65.2	30%			
17000	秩父広域森林組合	12	秩父市	中津川48	32ウ	0.14	すぎ	60	12	66		定性	13.2	30%			
17001	秩父広域森林組合	12	秩父市	中津川48	32エ	0.20	すぎ	77	16	108		定性	21.6	20%			
17002	秩父広域森林組合	12	秩父市	中津川48	33ア	0.83	すぎ	53	11	364		定性	109.2	30%			
17003	秩父広域森林組合	12	秩父市	中津川48	33イ	0.59	すぎ	50	10	246		定性	73.8	30%			
17004	秩父広域森林組合	12	秩父市	中津川48	33ウ	0.13	ひのき	50	10	45		定性	9.0	30%			
17005	秩父広域森林組合	12	秩父市	中津川48	34ア	0.18	すぎ	50	10	75		定性	22.5	30%			
17006	秩父広域森林組合	12	秩父市	中津川48	34ア	0.12	ひのき	50	10	42		定性	12.6	30%			
17007	秩父広域森林組合	12	秩父市	中津川48	34イ	0.03	ひのき	59	12	12		定性	3.6	30%			
17008	秩父広域森林組合	12	秩父市	中津川48	34ウ	0.14	すぎ	47	10	55		定性	16.5	30%			
17009	秩父広域森林組合	12	秩父市	中津川48	34オ	0.25	ひのき	63	13	102		定性	20.4	30%			
17010	秩父広域森林組合	12	秩父市	中津川48	34カ	0.33	ひのき	47	10	109		定性	32.7	30%			
17011	秩父広域森林組合	12	秩父市	中津川48	34キ	0.37	すぎ	63	13	180		定性	36.0	30%			
17012	秩父広域森林組合	3	秩父市	上吉田62	1ウ	0.10	すぎ	59	12	49		定性	14.7	30%			
17013	秩父広域森林組合	3	秩父市	上吉田62	1エ	0.09	すぎ	38	8	31		定性	9.3	30%			
17014	秩父広域森林組合	3	秩父市	上吉田62	2ア	0.07	すぎ	89	18	39		定性	11.7	30%			
17015	秩父広域森林組合	3	秩父市	上吉田62	2イ	0.05	すぎ	80	16	28		定性	8.4	30%			
17016	秩父広域森林組合	3	秩父市	上吉田62	2エ	0.06	すぎ	43	9	23		定性	6.9	30%			
17017	秩父広域森林組合	3	秩父市	上吉田62	2オ	0.33	すぎ	27	6	79		定性	23.7	30%			
17018	秩父広域森林組合	3	秩父市	上吉田62	3ア	0.18	すぎ	50	10	78		定性	23.4	30%			
17019	秩父広域森林組合	3	秩父市	上吉田62	3イ	0.01	すぎ	70	14	5		定性	1.5	30%			
17020	秩父広域森林組合	3	秩父市	上吉田62	4ア	0.15	ひのき	58	12	61		定性	18.3	30%			
17021	秩父広域森林組合	3	秩父市	上吉田62	4イ	0.02	すぎ	77	16	11		定性	3.3	30%			
17022	秩父広域森林組合	3	秩父市	上吉田62	4ウ	0.02	すぎ	55	11	9		定性	2.7	30%			
17023	秩父広域森林組合	3	秩父市	上吉田62	5ア	0.03	ひのき	31	7	6		定性	1.8	30%			
17024	秩父広域森林組合	3	秩父市	上吉田62	5イ	0.12	すぎ	31	7	34		定性	10.2	30%			
17025	秩父広域森林組合	3	秩父市	上吉田62	5ウ	0.61	すぎ	75	15	342		定性	102.6	30%			

番号	事業実施主体	事業実施年度（令和）	所在場所			間伐を実施する森林の現況						間伐の内容			対図番号（団地番号、林小班番号等）	交付金希望	備考
			市町村	林班	小班	面積（ha）	樹種	林齢	齢級	立木材積（m3）	摘要	間伐の方法	間伐立木材積(m3)	間伐率（材積率%）			
17026	秩父広域森林組合	3	秩父市	上吉田62	6ア	0.10	すぎ	46	10	41		定性	12.3	30%			
17027	秩父広域森林組合	3	秩父市	上吉田62	6イ	0.11	すぎ	45	9	44		定性	13.2	30%			
17028	秩父広域森林組合	3	秩父市	上吉田62	6ウ	0.05	すぎ	58	12	24		定性	7.2	30%			
17029	秩父広域森林組合	3	秩父市	上吉田62	6エ	0.10	すぎ	46	10	41		定性	12.3	30%			
17030	秩父広域森林組合	3	秩父市	上吉田62	6オ	0.06	すぎ	84	17	34		定性	10.2	30%			
17031	秩父広域森林組合	3	秩父市	上吉田62	7ア	0.10	すぎ	45	9	40		定性	12.0	30%			
17032	秩父広域森林組合	3	秩父市	上吉田62	7イ	0.22	すぎ	65	13	114		定性	34.2	30%			
17033	秩父広域森林組合	3	秩父市	上吉田62	7ウ	0.31	すぎ	28	6	77		定性	23.1	30%			
17034	秩父広域森林組合	3	秩父市	上吉田62	7エ	0.07	すぎ	67	14	37		定性	11.1	30%			
17035	秩父広域森林組合	3	秩父市	上吉田62	7オ	0.05	すぎ	61	13	25		定性	7.5	30%			
17036	秩父広域森林組合	3	秩父市	上吉田62	7カ	0.36	すぎ	29	6	94		定性	28.2	30%			
17037	秩父広域森林組合	3	秩父市	上吉田62	8	0.42	すぎ	54	11	194		定性	58.2	30%			
17038	秩父広域森林組合	3	秩父市	上吉田62	9ア	0.12	すぎ	49	10	51		定性	15.3	30%			
17039	秩父広域森林組合	3	秩父市	上吉田62	9イ	0.39	すぎ	54	11	180		定性	54.0	30%			
17040	秩父広域森林組合	3	秩父市	上吉田62	10ア	0.48	すぎ	54	11	222		定性	66.6	30%			
17041	秩父広域森林組合	3	秩父市	上吉田62	10イ	0.24	すぎ	67	14	127		定性	38.1	30%			
17042	秩父広域森林組合	3	秩父市	上吉田62	10ウ	0.14	すぎ	46	10	57		定性	17.1	30%			
17043	秩父広域森林組合	3	秩父市	上吉田62	11	0.81	すぎ	58	12	394		定性	118.2	30%			
17044	秩父広域森林組合	3	秩父市	上吉田62	12	0.03	すぎ	70	14	16		定性	4.8	30%			
17045	秩父広域森林組合	3	秩父市	上吉田62	13ア	0.01	すぎ	72	15	5		定性	1.5	30%			
17046	秩父広域森林組合	3	秩父市	上吉田62	13イ	0.21	すぎ	104	21	118		定性	35.4	30%			
17047	秩父広域森林組合	3	秩父市	上吉田62	13ウ	0.10	すぎ	54	11	46		定性	13.8	30%			
17048	秩父広域森林組合	3	秩父市	上吉田62	13エ	0.07	すぎ	46	10	29		定性	8.7	30%			
17049	秩父広域森林組合	3	秩父市	上吉田62	14ア	0.05	すぎ	51	11	22		定性	6.6	30%			
17050	秩父広域森林組合	3	秩父市	上吉田62	14イ	0.29	すぎ	51	11	128		定性	38.4	30%			
17051	秩父広域森林組合	3	秩父市	上吉田62	14ウ	0.29	すぎ	89	18	162		定性	48.6	30%			
17052	秩父広域森林組合	3	秩父市	上吉田62	15	0.28	すぎ	51	11	124		定性	37.2	30%			
17053	秩父広域森林組合	3	秩父市	上吉田62	16ア	0.23	すぎ	67	14	121		定性	36.3	30%			
17054	秩父広域森林組合	3	秩父市	上吉田62	16イ	0.14	すぎ	63	13	72		定性	21.6	30%			
17055	秩父広域森林組合	3	秩父市	上吉田62	16ウ	0.03	すぎ	67	14	16		定性	4.8	30%			
17056	秩父広域森林組合	3	秩父市	上吉田62	17ア	0.17	すぎ	75	15	95		定性	28.5	30%			
17057	秩父広域森林組合	3	秩父市	上吉田62	17イ	0.04	すぎ	75	15	22		定性	6.6	30%			
17058	秩父広域森林組合	3	秩父市	上吉田62	17ウ	0.19	すぎ	43	9	73		定性	21.9	30%			
17059	秩父広域森林組合	3	秩父市	上吉田62	18	0.12	すぎ	63	13	61		定性	18.3	30%			
17060	秩父広域森林組合	3	秩父市	上吉田62	19ア	0.20	すぎ	74	15	111		定性	33.3	30%			
17061	秩父広域森林組合	3	秩父市	上吉田62	19イ	0.21	すぎ	61	13	105		定性	31.5	30%			
17062	秩父広域森林組合	3	秩父市	上吉田62	20	0.13	すぎ	69	14	70		定性	21.0	30%			
17063	秩父広域森林組合	3	秩父市	上吉田62	21	0.06	すぎ	69	14	32		定性	9.6	30%			
17064	秩父広域森林組合	3	秩父市	上吉田62	22ア	0.26	すぎ	51	11	115		定性	34.5	30%			
17065	秩父広域森林組合	3	秩父市	上吉田62	22イ	0.35	すぎ	51	11	155		定性	46.5	30%			
17066	秩父広域森林組合	3	秩父市	上吉田62	23ア	0.21	すぎ	51	11	93		定性	27.9	30%			
17067	秩父広域森林組合	3	秩父市	上吉田62	23イ	0.08	すぎ	51	11	35		定性	10.5	30%			
17068	秩父広域森林組合	3	秩父市	上吉田62	24ア	0.01	すぎ	51	11	4		定性	1.2	30%			
17069	秩父広域森林組合	3	秩父市	上吉田62	24イ	0.14	すぎ	51	11	62		定性	18.6	30%			

番号	事業実施主体	事業実施年度（令和）	所在場所			間伐を実施する森林の現況						間伐の内容			対図番号（団地番号、林小班番号等）	交付金希望	備考
			市町村	林班	小班	面積（ha）	樹種	林齢	齢級	立木材積（m3）	摘要	間伐の方法	間伐立木材積(m3)	間伐率（材積率%）			
17070	秩父広域森林組合	3	秩父市	上吉田62	25ア	0.22	すぎ	72	15	121		定性	36.3	30%			
17071	秩父広域森林組合	3	秩父市	上吉田62	25イ	0.04	すぎ	72	15	22		定性	6.6	30%			
17072	秩父広域森林組合	3	秩父市	上吉田62	25ウ	0.13	ひのき	23	5	18		定性	5.4	30%			
17073	秩父広域森林組合	3	秩父市	上吉田62	25エ	0.27	ひのき	23	5	37		定性	11.1	30%			
17074	秩父広域森林組合	3	秩父市	上吉田62	25オ	0.29	すぎ	69	14	155		定性	46.5	30%			
17075	秩父広域森林組合	3	秩父市	上吉田62	25カ	0.07	すぎ	20	4	11		定性	3.3	30%			
17076	秩父広域森林組合	3	秩父市	上吉田62	25カ	0.05	ひのき	20	4	6		定性	1.8	30%			
17077	秩父広域森林組合	3	秩父市	上吉田62	25キ	0.13	すぎ	67	14	69		定性	20.7	30%			
17078	秩父広域森林組合	3	秩父市	上吉田62	25ク	0.11	すぎ	67	14	58		定性	17.4	30%			
17079	秩父広域森林組合	3	秩父市	上吉田62	26ア	0.30	すぎ	89	18	168		定性	50.4	30%			
17080	秩父広域森林組合	3	秩父市	上吉田62	26イ	0.05	すぎ	51	11	22		定性	6.6	30%			
17081	秩父広域森林組合	3	秩父市	上吉田62	27ア	0.05	すぎ	89	18	28		定性	8.4	30%			
17082	秩父広域森林組合	3	秩父市	上吉田62	28	0.05	すぎ	63	13	26		定性	7.8	30%			
17083	秩父広域森林組合	3	秩父市	上吉田62	29イ	0.05	すぎ	26	6	11		定性	3.3	30%			
17084	秩父広域森林組合	3	秩父市	上吉田62	30ア	0.10	すぎ	74	15	56		定性	16.8	30%			
17085	秩父広域森林組合	3	秩父市	上吉田62	30イ	0.05	すぎ	57	12	24		定性	7.2	30%			
17086	秩父広域森林組合	3	秩父市	上吉田62	32ア	0.32	すぎ	89	18	179		定性	53.7	30%			
17087	秩父広域森林組合	3	秩父市	上吉田62	32イ	0.17	すぎ	85	17	95		定性	28.5	30%			
17088	秩父広域森林組合	3	秩父市	上吉田62	32ウ	0.04	すぎ	85	17	22		定性	6.6	30%			
17089	秩父広域森林組合	3	秩父市	上吉田62	32エ	0.10	すぎ	85	17	56		定性	16.8	30%			
17090	秩父広域森林組合	3	秩父市	上吉田62	33ア	0.21	すぎ	59	12	103		定性	30.9	30%			
17091	秩父広域森林組合	3	秩父市	上吉田62	33イ	0.05	すぎ	59	12	25		定性	7.5	30%			
17092	秩父広域森林組合	3	秩父市	上吉田62	35ア	0.08	すぎ	79	16	45		定性	13.5	30%			
17093	秩父広域森林組合	3	秩父市	上吉田62	35イ	0.25	すぎ	67	14	132		定性	39.6	30%			
17094	秩父広域森林組合	3	秩父市	上吉田62	35ウ	0.11	すぎ	27	6	26		定性	7.8	30%			
17095	秩父広域森林組合	3	秩父市	上吉田62	36ア	0.04	すぎ	77	16	22		定性	6.6	30%			
17096	秩父広域森林組合	3	秩父市	上吉田62	36イ	0.19	すぎ	67	14	100		定性	30.0	30%			
17097	秩父広域森林組合	3	秩父市	上吉田62	36エ	0.02	すぎ	113	23	11		定性	3.3	30%			
17098	秩父広域森林組合	3	秩父市	上吉田62	36オ	0.06	すぎ	61	13	30		定性	9.0	30%			
17099	秩父広域森林組合	3	秩父市	上吉田62	36キ	0.06	すぎ	90	18	34		定性	10.2	30%			
17100	秩父広域森林組合	3	秩父市	上吉田62	36ク	0.05	すぎ	79	16	28		定性	8.4	30%			
17101	秩父広域森林組合	3	秩父市	上吉田62	36ケ	0.31	すぎ	60	12	154		定性	46.2	30%			
17102	秩父広域森林組合	3	秩父市	上吉田62	36コ	0.05	すぎ	60	12	25		定性	7.5	30%			
17103	秩父広域森林組合	3	秩父市	上吉田62	37ア	0.13	すぎ	92	19	73		定性	21.9	30%			
17104	秩父広域森林組合	3	秩父市	上吉田62	37イ	0.42	すぎ	92	19	235		定性	70.5	30%			
17105	秩父広域森林組合	3	秩父市	上吉田62	37ウ	0.42	すぎ	99	20	235		定性	70.5	30%			
17106	秩父広域森林組合	3	秩父市	上吉田62	37エ	0.14	すぎ	89	18	78		定性	23.4	30%			
17107	秩父広域森林組合	3	秩父市	上吉田62	37オ	0.29	すぎ	99	20	162		定性	48.6	30%			
17108	秩父広域森林組合	3	秩父市	上吉田62	38イ	0.08	すぎ	20	4	13		定性	3.9	30%			
17109	秩父広域森林組合	3	秩父市	上吉田62	38オ	0.03	すぎ	20	4	5		定性	1.5	30%			
17110	秩父広域森林組合	3	秩父市	上吉田62	39ア	0.19	すぎ	94	19	106		定性	31.8	30%			
17111	秩父広域森林組合	3	秩父市	上吉田62	40ア	0.05	すぎ	59	12	25		定性	7.5	30%			
17112	秩父広域森林組合	3	秩父市	上吉田62	40ウ	0.28	すぎ	41	9	103		定性	30.9	30%			
17113	秩父広域森林組合	3	秩父市	上吉田62	40ウ	0.12	ひのき	41	9	35		定性	10.5	30%			

番号	事業実施主体	事業実施年度（令和）	所在場所			間伐を実施する森林の現況						間伐の内容			対図番号（団地番号、林小班番号等）	交付金希望	備考
			市町村	林班	小班	面積（ha）	樹種	林齢	齢級	立木材積（m3）	摘要	間伐の方法	間伐立木材積(m3)	間伐率（材積率%）			
17114	秩父広域森林組合	3	秩父市	上吉田62	41ア	0.07	すぎ	94	19	39		定性	11.7	30%			
17115	秩父広域森林組合	3	秩父市	上吉田62	41イ	0.01	すぎ	41	9	4		定性	1.2	30%			
17116	秩父広域森林組合	3	秩父市	上吉田62	41イ	0.01	ひのき	41	9	3		定性	0.9	30%			
17117	秩父広域森林組合	3	秩父市	上吉田62	41ウ	0.07	すぎ	99	20	39		定性	11.7	30%			
17118	秩父広域森林組合	3	秩父市	上吉田62	42	0.57	すぎ	99	20	319		定性	95.7	30%			
17119	秩父広域森林組合	3	秩父市	上吉田62	43ア	0.19	すぎ	94	19	106		定性	31.8	30%			
17120	秩父広域森林組合	3	秩父市	上吉田62	43イ	0.01	すぎ	104	21	6		定性	1.8	30%			
17121	秩父広域森林組合	3	秩父市	上吉田62	43ウ	0.06	すぎ	99	20	34		定性	10.2	30%			
17122	秩父広域森林組合	3	秩父市	上吉田62	44ア	0.14	すぎ	98	20	78		定性	23.4	30%			
17123	秩父広域森林組合	3	秩父市	上吉田62	44ウ	0.14	すぎ	98	20	78		定性	23.4	30%			
17124	秩父広域森林組合	3	秩父市	上吉田62	45ア	0.11	すぎ	45	9	44		定性	13.2	30%			
17125	秩父広域森林組合	3	秩父市	上吉田62	45イ	0.03	すぎ	45	9	12		定性	3.6	30%			
17126	秩父広域森林組合	3	秩父市	上吉田62	45ウ	0.31	すぎ	36	8	102		定性	30.6	30%			
17127	秩父広域森林組合	3	秩父市	上吉田62	46ア	0.32	すぎ	67	14	169		定性	50.7	30%			
17128	秩父広域森林組合	3	秩父市	上吉田62	47ア	0.05	すぎ	103	21	28		定性	8.4	30%			
17129	秩父広域森林組合	3	秩父市	上吉田62	47イ	0.14	すぎ	58	12	68		定性	20.4	30%			
17130	秩父広域森林組合	3	秩父市	上吉田62	48ア	0.13	すぎ	104	21	73		定性	21.9	30%			
17131	秩父広域森林組合	3	秩父市	上吉田62	48ウ	0.02	すぎ	109	22	11		定性	3.3	30%			
17132	秩父広域森林組合	3	秩父市	上吉田62	49ア	0.06	すぎ	65	13	31		定性	9.3	30%			
17133	秩父広域森林組合	3	秩父市	上吉田62	49イ	0.04	すぎ	94	19	22		定性	6.6	30%			
17134	秩父広域森林組合	3	秩父市	上吉田62	49ウ	0.05	すぎ	65	13	26		定性	7.8	30%			
17135	秩父広域森林組合	3	秩父市	上吉田62	50イ	0.03	すぎ	53	11	14		定性	4.2	30%			
17136	秩父広域森林組合	3	秩父市	上吉田62	50ウ	0.06	すぎ	104	21	34		定性	10.2	30%			
17137	秩父広域森林組合	3	秩父市	上吉田62	50エ	0.32	ひのき	54	11	122		定性	36.6	30%			
17138	秩父広域森林組合	3	秩父市	上吉田62	50オ	0.03	ひのき	54	11	11		定性	3.3	30%			
17139	秩父広域森林組合	3	秩父市	上吉田62	50カ	0.02	ひのき	54	11	8		定性	2.4	30%			
17140	秩父広域森林組合	3	秩父市	上吉田62	50キ	0.02	すぎ	68	14	11		定性	3.3	30%			
17141	秩父広域森林組合	3	秩父市	上吉田62	50ク	0.08	すぎ	68	14	43		定性	12.9	30%			
17142	秩父広域森林組合	3	秩父市	上吉田62	53ア	0.06	すぎ	79	16	34		定性	10.2	30%			
17143	秩父広域森林組合	3	秩父市	上吉田62	53イ	0.01	ひのき	84	17	5		定性	1.5	30%			
17144	秩父広域森林組合	3	秩父市	上吉田62	53ウ	0.01	すぎ	64	13	5		定性	1.5	30%			
17145	秩父広域森林組合	3	秩父市	上吉田62	54ア	0.14	すぎ	68	14	74		定性	22.2	30%			
17146	秩父広域森林組合	3	秩父市	上吉田62	54イ	0.11	すぎ	68	14	59		定性	17.7	30%			
17147	秩父広域森林組合	3	秩父市	上吉田62	55	0.12	すぎ	67	14	63		定性	18.9	30%			
17148	秩父広域森林組合	3	秩父市	上吉田62	58	0.13	すぎ	33	7	39		定性	11.7	30%			
17149	秩父広域森林組合	3	秩父市	上吉田62	58エ	0.01	すぎ	79	16	6		定性	1.8	30%			
17150	秩父広域森林組合	3	秩父市	上吉田62	59	0.13	すぎ	67	14	69		定性	20.7	30%			
17151	秩父広域森林組合	3	秩父市	上吉田62	60	0.10	すぎ	67	14	53		定性	15.9	30%			
17152	秩父広域森林組合	3	秩父市	上吉田62	61	0.34	すぎ	44	9	133		定性	39.9	30%			
17153	秩父広域森林組合	3	秩父市	上吉田62	62ア	0.20	すぎ	44	9	78		定性	23.4	30%			
17154	秩父広域森林組合	3	秩父市	上吉田62	62イ	0.30	すぎ	61	13	150		定性	45.0	30%			
17155	秩父広域森林組合	3	秩父市	上吉田62	63ア	0.13	すぎ	46	10	53		定性	15.9	30%			
17156	秩父広域森林組合	3	秩父市	上吉田62	63イ	0.15	すぎ	46	10	61		定性	18.3	30%			
17157	秩父広域森林組合	3	秩父市	上吉田62	63ウ	0.75	すぎ	46	10	306		定性	91.8	30%			

番号	事業実施主体	事業実施年度（令和）	所在場所			間伐を実施する森林の現況						間伐の内容			対図番号（団地番号、林小班番号等）	交付金希望	備考
			市町村	林班	小班	面積（ha）	樹種	林齢	齢級	立木材積（m3）	摘要	間伐の方法	間伐立木材積(m3)	間伐率（材積率%）			
17158	秩父広域森林組合	3	秩父市	上吉田62	63ｴ	0.06	すぎ	46	10	24		定性	7.2	30%			
17159	秩父広域森林組合	3	秩父市	上吉田62	63ｵ	0.48	すぎ	46	10	196		定性	58.8	30%			
17160	秩父広域森林組合	3	秩父市	上吉田62	63ｶ	0.01	すぎ	74	15	6		定性	1.8	30%			
17161	秩父広域森林組合	3	秩父市	上吉田62	63ｷ	0.01	すぎ	81	17	6		定性	1.8	30%			
17162	秩父広域森林組合	3	秩父市	上吉田62	64ｱ	0.01	すぎ	57	12	5		定性	1.5	30%			
17163	秩父広域森林組合	3	秩父市	上吉田62	64ｲ	0.19	すぎ	57	12	91		定性	27.3	30%			
17164	秩父広域森林組合	3	秩父市	上吉田62	64ｴ	0.03	すぎ	66	14	16		定性	4.8	30%			
17165	秩父広域森林組合	3	秩父市	上吉田62	64ｶ	0.01	すぎ	103	21	6		定性	1.8	30%			
17166	秩父広域森林組合	3	秩父市	上吉田62	64ｷ	0.30	すぎ	51	11	133		定性	39.9	30%			
17167	秩父広域森林組合	3	秩父市	上吉田62	65ｱ	0.01	すぎ	57	12	5		定性	1.5	30%			
17168	秩父広域森林組合	3	秩父市	上吉田62	65ｲ	0.03	すぎ	79	16	17		定性	5.1	30%			
17169	秩父広域森林組合	3	秩父市	上吉田62	65ｳ	0.01	すぎ	50	10	4		定性	1.2	30%			
17170	秩父広域森林組合	3	秩父市	上吉田62	65ｴ	0.01	ひのき	93	19	5		定性	1.5	30%			
17171	秩父広域森林組合	3	秩父市	上吉田62	69ｳ	0.01	すぎ	63	13	5		定性	1.5	30%			
17172	秩父広域森林組合	3	秩父市	上吉田62	70ｱ	0.03	すぎ	71	15	16		定性	4.8	30%			
17173	秩父広域森林組合	3	秩父市	上吉田62	70ｳ	0.10	すぎ	63	13	51		定性	15.3	30%			
17174	秩父広域森林組合	3	秩父市	上吉田62	70ｴ	0.04	すぎ	69	14	21		定性	6.3	30%			
17175	秩父広域森林組合	3	秩父市	上吉田62	71ｱ	0.06	すぎ	68	14	32		定性	9.6	30%			
17176	秩父広域森林組合	3	秩父市	上吉田62	72ｲ	0.01	すぎ	108	22	6		定性	1.8	30%			
17177	秩父広域森林組合	3	秩父市	上吉田62	72ｳ	0.08	すぎ	74	15	44		定性	13.2	30%			
17178	秩父広域森林組合	3	秩父市	上吉田62	73	0.09	すぎ	65	13	47		定性	14.1	30%			
17179	秩父広域森林組合	3	秩父市	上吉田62	74ｱ	0.05	すぎ	57	12	24		定性	7.2	30%			
17180	秩父広域森林組合	3	秩父市	上吉田62	74ｲ	0.07	すぎ	44	9	27		定性	8.1	30%			
17181	秩父広域森林組合	3	秩父市	上吉田62	74ｴ	0.08	すぎ	41	9	30		定性	9.0	30%			
17182	秩父広域森林組合	3	秩父市	上吉田62	74ｵ	0.06	すぎ	68	14	32		定性	9.6	30%			
17183	秩父広域森林組合	3	秩父市	上吉田62	74ｶ	0.08	すぎ	68	14	43		定性	12.9	30%			
17184	秩父広域森林組合	3	秩父市	上吉田62	74ｷ	0.04	すぎ	68	14	21		定性	6.3	30%			
17185	秩父広域森林組合	3	秩父市	上吉田62	75ｱ	0.15	すぎ	63	13	77		定性	23.1	30%			
17186	秩父広域森林組合	3	秩父市	上吉田62	75ｲ	0.08	すぎ	30	6	22		定性	6.6	30%			
17187	秩父広域森林組合	3	秩父市	上吉田62	75ｳ	0.02	すぎ	29	6	5		定性	1.5	30%			
17188	秩父広域森林組合	3	秩父市	上吉田62	76	1.02	すぎ	56	12	483		定性	144.9	30%			
17189	秩父広域森林組合	3	秩父市	上吉田62	77	0.42	すぎ	38	8	144		定性	43.2	30%			
17190	秩父広域森林組合	3	秩父市	上吉田62	79	0.48	すぎ	38	8	165		定性	49.5	30%			
17191	秩父広域森林組合	3	秩父市	上吉田62	80ｱ	0.39	すぎ	69	14	209		定性	62.7	30%			
17192	秩父広域森林組合	3	秩父市	上吉田62	80ｲ	0.35	すぎ	53	11	159		定性	47.7	30%			
17193	秩父広域森林組合	3	秩父市	上吉田62	80ｳ	0.05	すぎ	46	10	20		定性	6.0	30%			
17194	秩父広域森林組合	3	秩父市	上吉田62	81	0.37	すぎ	64	13	191		定性	57.3	30%			
17195	秩父広域森林組合	3	秩父市	上吉田62	82ｱ	0.20	すぎ	64	13	103		定性	30.9	30%			
17196	秩父広域森林組合	3	秩父市	上吉田62	82ｲ	0.19	すぎ	56	12	90		定性	27.0	30%			
17197	秩父広域森林組合	3	秩父市	上吉田62	83	0.97	すぎ	62	13	491		定性	147.3	30%			
17198	秩父広域森林組合	3	秩父市	上吉田62	85	0.56	すぎ	62	13	283		定性	84.9	30%			
17199	秩父広域森林組合	3	秩父市	上吉田62	86ｲ	0.15	すぎ	27	6	36		定性	10.8	30%			
17200	秩父広域森林組合	3	秩父市	上吉田62	87ｱ	0.08	すぎ	84	17	45		定性	13.5	30%			
17201	秩父広域森林組合	3	秩父市	上吉田62	87ｲ	0.09	すぎ	57	12	43		定性	12.9	30%			

番号	事業実施主体	事業実施年度（令和）	所在場所			間伐を実施する森林の現況						間伐の内容			対図番号（団地番号、林小班番号等）	交付金希望	備考
			市町村	林班	小班	面積（ha）	樹種	林齢	齢級	立木材積（m3）	摘要	間伐の方法	間伐立木材積(m3)	間伐率（材積率%）			
17202	秩父広域森林組合	3	秩父市	上吉田62	87ウ	0.09	すぎ	57	12	43		定性	12.9	30%			
17203	秩父広域森林組合	3	秩父市	上吉田62	88	0.80	すぎ	20	4	128		定性	38.4	30%			
17204	秩父広域森林組合	3	秩父市	上吉田62	89	0.64	すぎ	62	13	324		定性	97.2	30%			
17205	秩父広域森林組合	3	秩父市	上吉田62	91	0.52	すぎ	62	13	263		定性	78.9	30%			
17206	秩父広域森林組合	3	秩父市	上吉田62	92ア	0.75	すぎ	65	13	390		定性	117.0	30%			
17207	秩父広域森林組合	3	秩父市	上吉田62	92イ	0.45	すぎ	56	12	213		定性	63.9	30%			
17208	秩父広域森林組合	3	秩父市	上吉田62	92ウ	2.08	すぎ	58	12	1,011		定性	303.3	30%			
17209	秩父広域森林組合	3	秩父市	上吉田62	93ア	0.35	すぎ	58	12	170		定性	51.0	30%			
17210	秩父広域森林組合	3	秩父市	上吉田62	93イ	0.37	ひのき	58	12	150		定性	45.0	30%			
17211	秩父広域森林組合	3	秩父市	上吉田62	94ア	0.28	すぎ	50	10	122		定性	36.6	30%			
17212	秩父広域森林組合	3	秩父市	上吉田62	94イ	0.25	すぎ	62	13	127		定性	38.1	30%			
17213	秩父広域森林組合	3	秩父市	上吉田62	95	1.17	すぎ	56	12	555		定性	166.5	30%			
17214	秩父広域森林組合	3	秩父市	上吉田62	96エ	0.94	すぎ	56	12	446		定性	133.8	30%			
17215	秩父広域森林組合	3	秩父市	上吉田62	96オ	0.81	ひのき	40	8	229		定性	68.7	30%			
17216	秩父広域森林組合	3	秩父市	上吉田62	98	0.12	ひのき	47	10	40		定性	12.0	30%			
17217	秩父広域森林組合	3	秩父市	上吉田62	99ア	0.17	すぎ	52	11	76		定性	22.8	30%			
17218	秩父広域森林組合	3	秩父市	上吉田62	99イ	0.19	ひのき	47	10	64		定性	19.2	30%			
17219	秩父広域森林組合	3	秩父市	上吉田62	99ウ	0.16	ひのき	28	6	29		定性	8.7	30%			
17220	秩父広域森林組合	3	秩父市	上吉田62	100	0.12	ひのき	47	10	40		定性	12.0	30%			
17221	秩父広域森林組合	3	秩父市	上吉田62	101イ	0.14	すぎ	79	16	78		定性	23.4	30%			
17222	秩父広域森林組合	3	秩父市	上吉田62	102ア	0.10	すぎ	79	16	56		定性	16.8	30%			
17223	秩父広域森林組合	3	秩父市	上吉田62	103ア	0.52	すぎ	50	10	227		定性	68.1	30%			
17224	秩父広域森林組合	3	秩父市	上吉田62	104ア	0.11	すぎ	67	14	58		定性	17.4	30%			
17225	秩父広域森林組合	3	秩父市	上吉田62	104イ	0.12	すぎ	56	12	57		定性	17.1	30%			
17226	秩父広域森林組合	3	秩父市	上吉田62	105ア	0.20	すぎ	57	12	96		定性	28.8	30%			
17227	秩父広域森林組合	3	秩父市	上吉田62	105イ	0.15	すぎ	50	10	65		定性	19.5	30%			
17228	秩父広域森林組合	3	秩父市	上吉田62	105ウ	0.72	すぎ	45	9	289		定性	86.7	30%			
17229	秩父広域森林組合	3	秩父市	上吉田62	105オ	0.03	すぎ	79	16	17		定性	5.1	30%			
17230	秩父広域森林組合	3	秩父市	上吉田62	105カ	0.35	すぎ	43	9	134		定性	40.2	30%			
17231	秩父広域森林組合	3	秩父市	上吉田62	106ア	0.15	すぎ	56	12	71		定性	21.3	30%			
17232	秩父広域森林組合	3	秩父市	上吉田62	106イ	0.10	すぎ	64	13	52		定性	15.6	30%			
17233	秩父広域森林組合	3	秩父市	上吉田62	106ウ	0.53	すぎ	54	11	245		定性	73.5	30%			
17234	秩父広域森林組合	3	秩父市	上吉田62	107ア	0.77	すぎ	67	14	407		定性	122.1	30%			
17235	秩父広域森林組合	3	秩父市	上吉田62	107イ	0.21	すぎ	59	12	103		定性	30.9	30%			
17236	秩父広域森林組合	3	秩父市	上吉田62	108ア	0.32	すぎ	67	14	169		定性	50.7	30%			
17237	秩父広域森林組合	3	秩父市	上吉田62	108イ	0.35	すぎ	41	9	129		定性	38.7	30%			
17238	秩父広域森林組合	3	秩父市	上吉田62	109ア	0.15	すぎ	47	10	62		定性	18.6	30%			
17239	秩父広域森林組合	3	秩父市	上吉田62	109イ	0.15	すぎ	58	12	73		定性	21.9	30%			
17240	秩父広域森林組合	3	秩父市	上吉田62	109ウ	0.10	すぎ	84	17	56		定性	16.8	30%			
17241	秩父広域森林組合	3	秩父市	上吉田62	110	0.43	すぎ	40	8	155		定性	46.5	30%			
17242	秩父広域森林組合	3	秩父市	上吉田62	111	0.52	すぎ	40	8	188		定性	56.4	30%			
17243	秩父広域森林組合	3	秩父市	上吉田62	112ア	0.12	すぎ	54	11	55		定性	16.5	30%			
17244	秩父広域森林組合	3	秩父市	上吉田62	112イ	0.10	すぎ	54	11	46		定性	13.8	30%			
17245	秩父広域森林組合	3	秩父市	上吉田62	113	0.10	すぎ	67	14	53		定性	15.9	30%			

番号	事業実施主体	事業実施年度（令和）	所在場所			間伐を実施する森林の現況						間伐の内容			対図番号（団地番号、林小班番号等）	交付金希望	備考
			市町村	林班	小班	面積（ha）	樹種	林齢	齢級	立木材積（m3）	摘要	間伐の方法	間伐立木材積(m3)	間伐率（材積率%）			
17246	秩父広域森林組合	3	秩父市	上吉田62	116ア	0.19	すぎ	67	14	100		定性	30.0	30%			
17247	秩父広域森林組合	3	秩父市	上吉田62	116イ	0.07	すぎ	66	14	37		定性	11.1	30%			
17248	秩父広域森林組合	3	秩父市	上吉田62	117	0.35	すぎ	40	8	126		定性	37.8	30%			
17249	秩父広域森林組合	3	秩父市	上吉田62	117	0.35	ひのき	40	8	99		定性	29.7	30%			
17250	秩父広域森林組合	3	秩父市	上吉田62	118ア	0.05	すぎ	98	20	28		定性	8.4	30%			
17251	秩父広域森林組合	3	秩父市	上吉田62	118イ	0.07	すぎ	74	15	39		定性	11.7	30%			
17252	秩父広域森林組合	3	秩父市	上吉田62	118ウ	0.01	すぎ	74	15	6		定性	1.8	30%			
17253	秩父広域森林組合	3	秩父市	上吉田62	118エ	0.05	すぎ	59	12	25		定性	7.5	30%			
17254	秩父広域森林組合	3	秩父市	上吉田62	119	0.12	すぎ	66	14	63		定性	18.9	30%			
17255	秩父広域森林組合	3	秩父市	上吉田62	120ア	0.24	すぎ	66	14	126		定性	37.8	30%			
17256	秩父広域森林組合	3	秩父市	上吉田62	120イ	0.05	すぎ	66	14	26		定性	7.8	30%			
17257	秩父広域森林組合	3	秩父市	上吉田62	121	0.37	すぎ	23	5	72		定性	21.6	30%			
17258	秩父広域森林組合	4	秩父市	上吉田10	2ア	0.70	すぎ	57	12	335		定性	100.5	30%			
17259	秩父広域森林組合	4	秩父市	上吉田10	8ア	0.09	すぎ	46	10	37		定性	11.1	30%			
17260	秩父広域森林組合	4	秩父市	上吉田10	8イ	0.08	すぎ	57	12	38		定性	11.4	30%			
17261	秩父広域森林組合	4	秩父市	上吉田10	11ア	0.07	すぎ	45	9	28		定性	8.4	30%			
17262	秩父広域森林組合	4	秩父市	上吉田10	11イ	0.04	すぎ	45	9	16		定性	4.8	30%			
17263	秩父広域森林組合	4	秩父市	上吉田10	12ア	0.01	すぎ	55	11	5		定性	1.5	30%			
17264	秩父広域森林組合	4	秩父市	上吉田10	12ウ	1.80	すぎ	55	11	842		定性	252.6	30%			
17265	秩父広域森林組合	4	秩父市	上吉田10	12エ	0.08	すぎ	60	12	40		定性	12.0	30%			
17266	秩父広域森林組合	4	秩父市	上吉田10	13イ	1.35	すぎ	57	12	647		定性	194.1	30%			
17267	秩父広域森林組合	4	秩父市	上吉田10	13ウ	0.36	すぎ	66	14	189		定性	56.7	30%			
17268	秩父広域森林組合	4	秩父市	上吉田10	15イ	0.17	すぎ	64	13	88		定性	26.4	30%			
17269	秩父広域森林組合	4	秩父市	上吉田10	16	0.05	すぎ	50	10	22		定性	6.6	30%			
17270	秩父広域森林組合	4	秩父市	上吉田10	16	0.05	ひのき	50	10	18		定性	5.4	30%			
17271	秩父広域森林組合	4	秩父市	上吉田10	18	0.04	すぎ	66	14	21		定性	6.3	30%			
17272	秩父広域森林組合	4	秩父市	上吉田10	22ア	0.40	すぎ	59	12	196		定性	58.8	30%			
17273	秩父広域森林組合	4	秩父市	上吉田10	25イ	0.15	すぎ	63	13	77		定性	23.1	30%			
17274	秩父広域森林組合	4	秩父市	上吉田10	25ウ	0.15	すぎ	63	13	77		定性	23.1	30%			
17275	秩父広域森林組合	4	秩父市	上吉田10	27	0.03	すぎ	57	12	14		定性	4.2	30%			
17276	秩父広域森林組合	4	秩父市	上吉田10	28	0.73	すぎ	70	14	394		定性	118.2	30%			
17277	秩父広域森林組合	4	秩父市	上吉田10	29	0.21	すぎ	67	14	111		定性	33.3	30%			
17278	秩父広域森林組合	4	秩父市	上吉田10	30	0.37	すぎ	67	14	195		定性	58.5	30%			
17279	秩父広域森林組合	4	秩父市	上吉田10	31	0.05	すぎ	67	14	26		定性	7.8	30%			
17280	秩父広域森林組合	4	秩父市	上吉田10	32	0.08	すぎ	67	14	42		定性	12.6	30%			
17281	秩父広域森林組合	4	秩父市	上吉田10	33	0.28	すぎ	57	12	134		定性	40.2	30%			
17282	秩父広域森林組合	4	秩父市	上吉田10	35	0.49	すぎ	67	14	259		定性	77.7	30%			
17283	秩父広域森林組合	4	秩父市	上吉田10	36	0.27	すぎ	67	14	143		定性	42.9	30%			
17284	秩父広域森林組合	4	秩父市	上吉田10	37	0.08	すぎ	67	14	42		定性	12.6	30%			
17285	秩父広域森林組合	4	秩父市	上吉田10	38	0.09	すぎ	67	14	48		定性	14.4	30%			
17286	秩父広域森林組合	4	秩父市	上吉田10	39ア	0.43	すぎ	48	10	181		定性	54.3	30%			
17287	秩父広域森林組合	4	秩父市	上吉田10	39ア	0.42	ひのき	48	10	143		定性	42.9	30%			
17288	秩父広域森林組合	4	秩父市	上吉田10	40	0.74	すぎ	61	13	371		定性	111.3	30%			
17289	秩父広域森林組合	4	秩父市	上吉田10	41ア	0.09	すぎ	51	11	40		定性	12.0	30%			

番号	事業実施主体	事業実施年度（令和）	所在場所			間伐を実施する森林の現況						間伐の内容			対図番号（団地番号、林小班番号等）	交付金希望	備考
			市町村	林班	小班	面積（ha）	樹種	林齢	齢級	立木材積（m3）	摘要	間伐の方法	間伐立木材積(m3)	間伐率（材積率%）			
17290	秩父広域森林組合	4	秩父市	上吉田10	41ア	0.08	ひのき	51	11	29		定性	8.7	30%			
17291	秩父広域森林組合	4	秩父市	上吉田10	41イ	0.23	すぎ	42	9	87		定性	26.1	30%			
17292	秩父広域森林組合	4	秩父市	上吉田10	43ア	0.65	すぎ	61	13	326		定性	97.8	30%			
17293	秩父広域森林組合	4	秩父市	上吉田10	44	0.02	すぎ	61	13	10		定性	3.0	30%			
17294	秩父広域森林組合	4	秩父市	上吉田10	45ア	0.31	すぎ	49	10	133		定性	39.9	30%			
17295	秩父広域森林組合	4	秩父市	上吉田10	45イ	0.15	ひのき	33	7	33		定性	9.9	30%			
17296	秩父広域森林組合	4	秩父市	上吉田10	46ア	0.01	すぎ	57	12	5		定性	1.5	30%			
17297	秩父広域森林組合	4	秩父市	上吉田10	46イ	0.01	すぎ	57	12	5		定性	1.5	30%			
17298	秩父広域森林組合	4	秩父市	上吉田10	46ウ	0.04	すぎ	68	14	21		定性	6.3	30%			
17299	秩父広域森林組合	4	秩父市	上吉田10	46エ	0.01	すぎ	47	10	4		定性	1.2	30%			
17300	秩父広域森林組合	4	秩父市	上吉田10	47	0.10	すぎ	51	11	44		定性	13.2	30%			
17301	秩父広域森林組合	4	秩父市	上吉田10	47	0.09	ひのき	51	11	33		定性	9.9	30%			
17302	秩父広域森林組合	4	秩父市	上吉田10	48ア	0.06	ひのき	46	10	20		定性	6.0	30%			
17303	秩父広域森林組合	4	秩父市	上吉田10	49	0.24	すぎ	50	10	105		定性	31.5	30%			
17304	秩父広域森林組合	4	秩父市	上吉田10	49	0.23	ひのき	50	10	82		定性	24.6	30%			
17305	秩父広域森林組合	4	秩父市	上吉田10	51	0.49	すぎ	50	10	214		定性	64.2	30%			
17306	秩父広域森林組合	4	秩父市	上吉田10	51	0.49	ひのき	50	10	174		定性	52.2	30%			
17307	秩父広域森林組合	4	秩父市	上吉田10	52ア	0.03	すぎ	59	12	15		定性	4.5	30%			
17308	秩父広域森林組合	4	秩父市	上吉田10	53ア	0.23	すぎ	56	12	109		定性	32.7	30%			
17309	秩父広域森林組合	4	秩父市	上吉田10	54	0.30	すぎ	65	13	156		定性	46.8	30%			
17310	秩父広域森林組合	4	秩父市	上吉田10	55	0.10	すぎ	64	13	52		定性	15.6	30%			
17311	秩父広域森林組合	4	秩父市	上吉田10	57ア	0.07	すぎ	65	13	36		定性	10.8	30%			
17312	秩父広域森林組合	4	秩父市	上吉田10	57イ	0.04	すぎ	65	13	21		定性	6.3	30%			
17313	秩父広域森林組合	4	秩父市	上吉田10	62ア	0.31	すぎ	50	10	135		定性	40.5	30%			
17314	秩父広域森林組合	4	秩父市	上吉田10	62イ	0.09	すぎ	45	9	36		定性	10.8	30%			
17315	秩父広域森林組合	4	秩父市	上吉田10	62イ	0.06	ひのき	45	9	19		定性	5.7	30%			
17316	秩父広域森林組合	4	秩父市	上吉田10	64ア	0.13	すぎ	53	11	59		定性	17.7	30%			
17317	秩父広域森林組合	4	秩父市	上吉田10	64イ	0.01	すぎ	59	12	5		定性	1.5	30%			
17318	秩父広域森林組合	4	秩父市	上吉田10	72	0.20	すぎ	27	6	48		定性	14.4	30%			
17319	秩父広域森林組合	4	秩父市	上吉田10	73	0.08	すぎ	66	14	42		定性	12.6	30%			
17320	秩父広域森林組合	4	秩父市	上吉田10	75	0.19	すぎ	51	11	84		定性	25.2	30%			
17321	秩父広域森林組合	4	秩父市	上吉田10	76	0.07	すぎ	61	13	35		定性	10.5	30%			
17322	秩父広域森林組合	4	秩父市	上吉田10	79	0.34	すぎ	60	12	169		定性	50.7	30%			
17323	秩父広域森林組合	4	秩父市	上吉田10	80	0.83	すぎ	59	12	408		定性	122.4	30%			
17324	秩父広域森林組合	4	秩父市	上吉田10	81ア	0.40	すぎ	51	11	177		定性	53.1	30%			
17325	秩父広域森林組合	4	秩父市	上吉田10	82	0.26	すぎ	60	12	129		定性	38.7	30%			
17326	秩父広域森林組合	4	秩父市	上吉田10	83	0.56	すぎ	52	11	251		定性	75.3	30%			
17327	秩父広域森林組合	4	秩父市	上吉田10	85イ	0.10	すぎ	56	12	47		定性	14.1	30%			
17328	秩父広域森林組合	4	秩父市	上吉田10	86	0.09	すぎ	50	10	39		定性	11.7	30%			
17329	秩父広域森林組合	4	秩父市	上吉田10	87	0.05	すぎ	50	10	22		定性	6.6	30%			
17330	秩父広域森林組合	4	秩父市	上吉田10	90	0.17	すぎ	54	11	79		定性	23.7	30%			
17331	秩父広域森林組合	4	秩父市	上吉田10	92ア	0.10	すぎ	61	13	50		定性	15.0	30%			
17332	秩父広域森林組合	4	秩父市	上吉田10	93	0.18	すぎ	53	11	82		定性	24.6	30%			
17333	秩父広域森林組合	4	秩父市	上吉田10	94	0.08	すぎ	51	11	35		定性	10.5	30%			

番号	事業実施主体	事業実施年度（令和）	所在場所			間伐を実施する森林の現況						間伐の内容			対図番号（団地番号、林小班番号等）	交付金希望	備考
			市町村	林班	小班	面積（ha）	樹種	林齢	齢級	立木材積（m3）	摘要	間伐の方法	間伐立木材積(m3)	間伐率（材積率%）			
17334	秩父広域森林組合	4	秩父市	上吉田10	97ア	0.15	ひのき	29	6	28		定性	8.4	30%			
17335	秩父広域森林組合	4	秩父市	上吉田10	99	0.16	ひのき	58	12	65		定性	19.5	30%			
17336	秩父広域森林組合	4	秩父市	上吉田10	100	0.24	すぎ	53	11	109		定性	32.7	30%			
17337	秩父広域森林組合	4	秩父市	上吉田10	101ア	1.20	すぎ	58	12	583		定性	174.9	30%			
17338	秩父広域森林組合	4	秩父市	上吉田10	102ア	0.10	ひのき	54	11	38		定性	11.4	30%			
17339	秩父広域森林組合	4	秩父市	上吉田10	102イ	0.09	ひのき	51	11	33		定性	9.9	30%			
17340	秩父広域森林組合	4	秩父市	上吉田10	102ウ	0.86	すぎ	46	10	351		定性	105.3	30%			
17341	秩父広域森林組合	4	秩父市	上吉田10	604	0.74	すぎ	32	7	215		定性	64.5	30%			
17342	秩父広域森林組合	4	秩父市	上吉田10	604	0.74	ひのき	32	7	159		定性	47.7	30%			
17343	秩父広域森林組合	4	秩父市	上吉田11	1イ	0.16	ひのき	42	9	48		定性	14.4	30%			
17344	秩父広域森林組合	4	秩父市	上吉田11	2	0.77	すぎ	57	12	369		定性	110.7	30%			
17345	秩父広域森林組合	4	秩父市	上吉田11	3ア	1.00	すぎ	57	12	479		定性	143.7	30%			
17346	秩父広域森林組合	4	秩父市	上吉田11	3イ	0.08	すぎ	54	11	37		定性	11.1	30%			
17347	秩父広域森林組合	4	秩父市	上吉田11	4ア	0.10	ひのき	37	8	26		定性	7.8	30%			
17348	秩父広域森林組合	4	秩父市	上吉田11	4イ	0.21	すぎ	57	12	101		定性	30.3	30%			
17349	秩父広域森林組合	4	秩父市	上吉田11	5	0.17	ひのき	48	10	58		定性	17.4	30%			
17350	秩父広域森林組合	4	秩父市	上吉田11	6	0.15	すぎ	57	12	72		定性	21.6	30%			
17351	秩父広域森林組合	4	秩父市	上吉田11	7	0.05	すぎ	26	6	11		定性	3.3	30%			
17352	秩父広域森林組合	4	秩父市	上吉田11	8イ	0.20	すぎ	54	11	92		定性	27.6	30%			
17353	秩父広域森林組合	4	秩父市	上吉田11	8ウ	0.23	ひのき	27	6	39		定性	11.7	30%			
17354	秩父広域森林組合	4	秩父市	上吉田11	9	0.18	ひのき	46	10	59		定性	17.7	30%			
17355	秩父広域森林組合	4	秩父市	上吉田11	10	0.25	すぎ	60	12	124		定性	37.2	30%			
17356	秩父広域森林組合	4	秩父市	上吉田11	13	0.10	すぎ	54	11	46		定性	13.8	30%			
17357	秩父広域森林組合	4	秩父市	上吉田11	14ア	0.10	すぎ	64	13	52		定性	15.6	30%			
17358	秩父広域森林組合	4	秩父市	上吉田11	15ア	0.05	ひのき	59	12	21		定性	6.3	30%			
17359	秩父広域森林組合	4	秩父市	上吉田11	15ウ	0.10	すぎ	56	12	47		定性	14.1	30%			
17360	秩父広域森林組合	4	秩父市	上吉田11	15エ	0.55	すぎ	53	11	250		定性	75.0	30%			
17361	秩父広域森林組合	4	秩父市	上吉田11	15エ	0.55	ひのき	53	11	206		定性	61.8	30%			
17362	秩父広域森林組合	4	秩父市	上吉田11	16イ	0.12	すぎ	68	14	64		定性	19.2	30%			
17363	秩父広域森林組合	4	秩父市	上吉田11	17ア	0.15	ひのき	55	11	58		定性	17.4	30%			
17364	秩父広域森林組合	4	秩父市	上吉田11	18イ	0.19	すぎ	56	12	90		定性	27.0	30%			
17365	秩父広域森林組合	4	秩父市	上吉田11	18ウ	0.28	ひのき	54	11	107		定性	32.1	30%			
17366	秩父広域森林組合	4	秩父市	上吉田11	18キ	0.18	ひのき	68	14	83		定性	24.9	30%			
17367	秩父広域森林組合	4	秩父市	上吉田11	19ア	0.04	すぎ	69	14	21		定性	6.3	30%			
17368	秩父広域森林組合	4	秩父市	上吉田11	19イ	0.06	ひのき	33	7	13		定性	3.9	30%			
17369	秩父広域森林組合	4	秩父市	上吉田11	19ウ	0.15	ひのき	59	12	62		定性	18.6	30%			
17370	秩父広域森林組合	4	秩父市	上吉田11	19エ	0.05	ひのき	42	9	15		定性	4.5	30%			
17371	秩父広域森林組合	4	秩父市	上吉田11	21	0.06	すぎ	56	12	28		定性	8.4	30%			
17372	秩父広域森林組合	4	秩父市	上吉田11	31ア	0.21	すぎ	56	12	100		定性	30.0	30%			
17373	秩父広域森林組合	4	秩父市	上吉田11	31イ	0.24	ひのき	28	6	43		定性	12.9	30%			
17374	秩父広域森林組合	4	秩父市	上吉田11	32	0.39	すぎ	55	11	183		定性	54.9	30%			
17375	秩父広域森林組合	4	秩父市	上吉田11	34	0.53	すぎ	55	11	248		定性	74.4	30%			
17376	秩父広域森林組合	4	秩父市	上吉田11	37イ	0.01	すぎ	58	12	5		定性	1.5	30%			
17377	秩父広域森林組合	4	秩父市	上吉田11	38ア	0.22	すぎ	46	10	90		定性	27.0	30%			

番号	事業実施主体	事業実施年度（令和）	所在場所			間伐を実施する森林の現況						間伐の内容			対図番号（団地番号、林小班番号等）	交付金希望	備考
			市町村	林班	小班	面積（ha）	樹種	林齢	齢級	立木材積（m3）	摘要	間伐の方法	間伐立木材積(m3)	間伐率（材積率%）			
17378	秩父広域森林組合	4	秩父市	上吉田11	39	0.16	すぎ	63	13	82		定性	24.6	30%			
17379	秩父広域森林組合	4	秩父市	上吉田11	41	0.28	すぎ	62	13	142		定性	42.6	30%			
17380	秩父広域森林組合	4	秩父市	上吉田11	42ア	0.19	すぎ	51	11	84		定性	25.2	30%			
17381	秩父広域森林組合	4	秩父市	上吉田11	42イ	0.06	すぎ	37	8	20		定性	6.0	30%			
17382	秩父広域森林組合	4	秩父市	上吉田11	43イ	0.12	ひのき	41	9	35		定性	10.5	30%			
17383	秩父広域森林組合	4	秩父市	上吉田11	43イ	0.08	すぎ	41	9	30		定性	9.0	30%			
17384	秩父広域森林組合	4	秩父市	上吉田11	43ウ	0.11	ひのき	39	8	30		定性	9.0	30%			
17385	秩父広域森林組合	4	秩父市	上吉田11	43ウ	0.11	すぎ	39	8	39		定性	11.7	30%			
17386	秩父広域森林組合	4	秩父市	上吉田11	43エ	0.08	ひのき	36	8	20		定性	6.0	30%			
17387	秩父広域森林組合	4	秩父市	上吉田11	44イ	0.13	すぎ	52	11	58		定性	17.4	30%			
17388	秩父広域森林組合	4	秩父市	上吉田11	44ウ	0.13	すぎ	50	10	57		定性	17.1	30%			
17389	秩父広域森林組合	4	秩父市	上吉田11	44エ	0.07	すぎ	45	9	28		定性	8.4	30%			
17390	秩父広域森林組合	4	秩父市	上吉田11	44オ	0.05	すぎ	38	8	17		定性	5.1	30%			
17391	秩父広域森林組合	4	秩父市	上吉田11	45	0.16	すぎ	62	13	81		定性	24.3	30%			
17392	秩父広域森林組合	4	秩父市	上吉田11	46	0.07	すぎ	50	10	31		定性	9.3	30%			
17393	秩父広域森林組合	4	秩父市	上吉田11	48ア	0.05	すぎ	54	11	23		定性	6.9	30%			
17394	秩父広域森林組合	4	秩父市	上吉田11	48ア	0.04	ひのき	61	13	17		定性	5.1	30%			
17395	秩父広域森林組合	4	秩父市	上吉田11	48イ	0.08	すぎ	44	9	31		定性	9.3	30%			
17396	秩父広域森林組合	4	秩父市	上吉田11	48ウ	0.31	すぎ	61	13	155		定性	46.5	30%			
17397	秩父広域森林組合	4	秩父市	上吉田11	53イ	0.01	すぎ	66	14	5		定性	1.5	30%			
17398	秩父広域森林組合	4	秩父市	上吉田11	53ウ	0.15	ひのき	42	9	45		定性	13.5	30%			
17399	秩父広域森林組合	4	秩父市	上吉田11	54イ	0.01	すぎ	56	12	5		定性	1.5	30%			
17400	秩父広域森林組合	4	秩父市	上吉田11	54ウ	0.05	すぎ	51	11	22		定性	6.6	30%			
17401	秩父広域森林組合	4	秩父市	上吉田11	55	0.21	すぎ	64	13	108		定性	32.4	30%			
17402	秩父広域森林組合	4	秩父市	上吉田11	62	0.03	すぎ	62	13	15		定性	4.5	30%			
17403	秩父広域森林組合	4	秩父市	上吉田11	63ア	0.47	すぎ	57	12	225		定性	67.5	30%			
17404	秩父広域森林組合	4	秩父市	上吉田11	64ア	0.08	ひのき	55	11	31		定性	9.3	30%			
17405	秩父広域森林組合	4	秩父市	上吉田11	64ウ	1.88	すぎ	62	13	951		定性	285.3	30%			
17406	秩父広域森林組合	4	秩父市	上吉田11	65ア	0.30	すぎ	53	11	137		定性	41.1	30%			
17407	秩父広域森林組合	4	秩父市	上吉田11	67	0.02	すぎ	66	14	10		定性	3.0	30%			
17408	秩父広域森林組合	4	秩父市	上吉田11	69ア	0.18	すぎ	51	11	80		定性	24.0	30%			
17409	秩父広域森林組合	4	秩父市	上吉田11	69ア	0.18	ひのき	46	10	59		定性	17.7	30%			
17410	秩父広域森林組合	4	秩父市	上吉田11	69ウ	0.20	すぎ	66	14	105		定性	31.5	30%			
17411	秩父広域森林組合	4	秩父市	上吉田11	71	0.10	すぎ	66	14	52		定性	15.6	30%			
17412	秩父広域森林組合	4	秩父市	上吉田11	72	1.26	すぎ	62	13	638		定性	191.4	30%			
17413	秩父広域森林組合	4	秩父市	上吉田11	73ア	0.48	すぎ	64	13	248		定性	74.4	30%			
17414	秩父広域森林組合	4	秩父市	上吉田11	73イ	0.01	すぎ	67	14	5		定性	1.5	30%			
17415	秩父広域森林組合	4	秩父市	上吉田11	74ア	0.02	すぎ	57	12	10		定性	3.0	30%			
17416	秩父広域森林組合	4	秩父市	上吉田11	74イ	0.13	すぎ	54	11	60		定性	18.0	30%			
17417	秩父広域森林組合	4	秩父市	上吉田11	74イ	0.03	ひのき	54	11	11		定性	3.3	30%			
17418	秩父広域森林組合	4	秩父市	上吉田11	74オ	0.05	ひのき	43	9	15		定性	4.5	30%			
17419	秩父広域森林組合	4	秩父市	上吉田11	74カ	0.07	すぎ	45	9	28		定性	8.4	30%			
17420	秩父広域森林組合	4	秩父市	上吉田11	607	0.12	すぎ	52	11	54		定性	16.2	30%			
17421	秩父広域森林組合	4	秩父市	上吉田12	1ア	0.45	すぎ	57	12	216		定性	64.8	30%			

番号	事業実施主体	事業実施年度（令和）	所在場所			間伐を実施する森林の現況						間伐の内容			対図番号（団地番号、林小班番号等）	交付金希望	備考
			市町村	林班	小班	面積（ha）	樹種	林齢	齢級	立木材積（m3）	摘要	間伐の方法	間伐立木材積(m3)	間伐率（材積率%）			
17422	秩父広域森林組合	4	秩父市	上吉田12	1イ	0.10	すぎ	52	11	45		定性	13.5	30%			
17423	秩父広域森林組合	4	秩父市	上吉田12	1ウ	0.07	ひのき	45	9	22		定性	6.6	30%			
17424	秩父広域森林組合	4	秩父市	上吉田12	2ア	0.50	すぎ	58	12	243		定性	72.9	30%			
17425	秩父広域森林組合	4	秩父市	上吉田12	2イ	0.35	すぎ	63	13	179		定性	53.7	30%			
17426	秩父広域森林組合	4	秩父市	上吉田12	2ウ	0.20	すぎ	63	13	102		定性	30.6	30%			
17427	秩父広域森林組合	4	秩父市	上吉田12	3イ	0.13	すぎ	58	12	63		定性	18.9	30%			
17428	秩父広域森林組合	4	秩父市	上吉田12	3イ	0.13	ひのき	58	12	53		定性	15.9	30%			
17429	秩父広域森林組合	4	秩父市	上吉田12	3ウ	0.10	すぎ	46	10	41		定性	12.3	30%			
17430	秩父広域森林組合	4	秩父市	上吉田12	4ア	0.39	すぎ	58	12	190		定性	57.0	30%			
17431	秩父広域森林組合	4	秩父市	上吉田12	4ア	0.16	ひのき	58	12	65		定性	19.5	30%			
17432	秩父広域森林組合	4	秩父市	上吉田12	4イ	0.07	すぎ	34	7	22		定性	6.6	30%			
17433	秩父広域森林組合	4	秩父市	上吉田12	4ウ	0.14	すぎ	42	9	53		定性	15.9	30%			
17434	秩父広域森林組合	4	秩父市	上吉田12	7	0.08	すぎ	69	14	43		定性	12.9	30%			
17435	秩父広域森林組合	4	秩父市	上吉田12	7	0.07	ひのき	69	14	33		定性	9.9	30%			
17436	秩父広域森林組合	4	秩父市	上吉田12	8ア	0.35	すぎ	67	14	185		定性	55.5	30%			
17437	秩父広域森林組合	4	秩父市	上吉田12	8イ	0.30	すぎ	54	11	139		定性	41.7	30%			
17438	秩父広域森林組合	4	秩父市	上吉田12	9ウ	0.30	すぎ	64	13	155		定性	46.5	30%			
17439	秩父広域森林組合	4	秩父市	上吉田12	10	0.33	すぎ	64	13	170		定性	51.0	30%			
17440	秩父広域森林組合	4	秩父市	上吉田12	12	0.07	すぎ	65	13	36		定性	10.8	30%			
17441	秩父広域森林組合	4	秩父市	上吉田12	14ア	0.01	すぎ	52	11	4		定性	1.2	30%			
17442	秩父広域森林組合	4	秩父市	上吉田12	14イ	0.01	すぎ	52	11	4		定性	1.2	30%			
17443	秩父広域森林組合	4	秩父市	上吉田12	17ア	0.20	すぎ	56	12	95		定性	28.5	30%			
17444	秩父広域森林組合	4	秩父市	上吉田12	17ウ	0.11	ひのき	42	9	33		定性	9.9	30%			
17445	秩父広域森林組合	4	秩父市	上吉田12	18ア	0.08	すぎ	57	12	38		定性	11.4	30%			
17446	秩父広域森林組合	4	秩父市	上吉田12	18ア	0.08	ひのき	57	12	32		定性	9.6	30%			
17447	秩父広域森林組合	4	秩父市	上吉田12	18イ	0.03	すぎ	57	12	14		定性	4.2	30%			
17448	秩父広域森林組合	4	秩父市	上吉田12	18イ	0.03	ひのき	57	12	12		定性	3.6	30%			
17449	秩父広域森林組合	4	秩父市	上吉田12	18ウ	0.05	すぎ	57	12	24		定性	7.2	30%			
17450	秩父広域森林組合	4	秩父市	上吉田12	18ウ	0.05	ひのき	57	12	20		定性	6.0	30%			
17451	秩父広域森林組合	4	秩父市	上吉田12	19ア	0.14	すぎ	54	11	65		定性	19.5	30%			
17452	秩父広域森林組合	4	秩父市	上吉田12	19イ	0.10	すぎ	56	12	47		定性	14.1	30%			
17453	秩父広域森林組合	4	秩父市	上吉田12	20ア	0.02	すぎ	54	11	9		定性	2.7	30%			
17454	秩父広域森林組合	4	秩父市	上吉田12	20イ	0.02	すぎ	54	11	9		定性	2.7	30%			
17455	秩父広域森林組合	4	秩父市	上吉田12	21ア	0.01	すぎ	57	12	5		定性	1.5	30%			
17456	秩父広域森林組合	4	秩父市	上吉田12	21イ	0.24	すぎ	57	12	115		定性	34.5	30%			
17457	秩父広域森林組合	4	秩父市	上吉田12	22ア	0.08	すぎ	62	13	40		定性	12.0	30%			
17458	秩父広域森林組合	4	秩父市	上吉田12	22イ	0.04	すぎ	62	13	20		定性	6.0	30%			
17459	秩父広域森林組合	4	秩父市	上吉田12	28ア	0.19	ひのき	50	10	68		定性	20.4	30%			
17460	秩父広域森林組合	4	秩父市	上吉田12	29	0.45	すぎ	66	14	236		定性	70.8	30%			
17461	秩父広域森林組合	4	秩父市	上吉田12	30	0.21	すぎ	65	13	109		定性	32.7	30%			
17462	秩父広域森林組合	4	秩父市	上吉田12	31	0.06	すぎ	65	13	31		定性	9.3	30%			
17463	秩父広域森林組合	4	秩父市	上吉田12	33	0.32	すぎ	63	13	164		定性	49.2	30%			
17464	秩父広域森林組合	4	秩父市	上吉田12	34ウ	0.53	すぎ	67	14	280		定性	84.0	30%			
17465	秩父広域森林組合	4	秩父市	上吉田12	34エ	0.05	すぎ	67	14	26		定性	7.8	30%			

番号	事業実施主体	事業実施年度（令和）	所在場所			間伐を実施する森林の現況						間伐の内容			対図番号（団地番号、林小班番号等）	交付金希望	備考
			市町村	林班	小班	面積（ha）	樹種	林齢	齢級	立木材積（m3）	摘要	間伐の方法	間伐立木材積(m3)	間伐率（材積率%）			
17466	秩父広域森林組合	4	秩父市	上吉田12	35ア	0.20	すぎ	51	11	88		定性	26.4	30%			
17467	秩父広域森林組合	4	秩父市	上吉田12	35イ	0.10	すぎ	55	11	47		定性	14.1	30%			
17468	秩父広域森林組合	4	秩父市	上吉田12	35ウ	0.07	ひのき	27	6	12		定性	3.6	30%			
17469	秩父広域森林組合	4	秩父市	上吉田12	37	0.11	すぎ	43	9	42		定性	12.6	30%			
17470	秩父広域森林組合	4	秩父市	上吉田12	39	0.23	すぎ	67	14	121		定性	36.3	30%			
17471	秩父広域森林組合	4	秩父市	上吉田12	41イ	0.19	ひのき	46	10	62		定性	18.6	30%			
17472	秩父広域森林組合	4	秩父市	上吉田12	41ウ	0.35	すぎ	45	9	140		定性	42.0	30%			
17473	秩父広域森林組合	4	秩父市	上吉田12	43ア	0.26	すぎ	56	12	123		定性	36.9	30%			
17474	秩父広域森林組合	4	秩父市	上吉田12	43イ	0.06	すぎ	65	13	31		定性	9.3	30%			
17475	秩父広域森林組合	4	秩父市	上吉田12	44ア	0.26	すぎ	56	12	123		定性	36.9	30%			
17476	秩父広域森林組合	4	秩父市	上吉田12	44イ	0.06	すぎ	65	13	31		定性	9.3	30%			
17477	秩父広域森林組合	4	秩父市	上吉田12	44ウ	0.18	すぎ	56	12	85		定性	25.5	30%			
17478	秩父広域森林組合	4	秩父市	上吉田12	44ウ	0.18	ひのき	56	12	71		定性	21.3	30%			
17479	秩父広域森林組合	4	秩父市	上吉田12	44エ	0.06	すぎ	60	12	30		定性	9.0	30%			
17480	秩父広域森林組合	4	秩父市	上吉田12	46イ	0.23	すぎ	55	11	108		定性	32.4	30%			
17481	秩父広域森林組合	4	秩父市	上吉田12	46ウ	0.24	すぎ	62	13	121		定性	36.3	30%			
17482	秩父広域森林組合	4	秩父市	上吉田12	48ア	0.10	すぎ	44	9	39		定性	11.7	30%			
17483	秩父広域森林組合	4	秩父市	上吉田12	48イ	0.22	すぎ	57	12	105		定性	31.5	30%			
17484	秩父広域森林組合	4	秩父市	上吉田12	49	0.25	すぎ	57	12	120		定性	36.0	30%			
17485	秩父広域森林組合	4	秩父市	上吉田12	50	0.25	すぎ	64	13	129		定性	38.7	30%			
17486	秩父広域森林組合	4	秩父市	上吉田12	51ア	0.26	すぎ	50	10	113		定性	33.9	30%			
17487	秩父広域森林組合	4	秩父市	上吉田12	51イ	0.05	ひのき	54	11	19		定性	5.7	30%			
17488	秩父広域森林組合	4	秩父市	上吉田12	51ウ	0.02	ひのき	50	10	7		定性	2.1	30%			
17489	秩父広域森林組合	4	秩父市	上吉田12	52	0.96	すぎ	55	11	449		定性	134.7	30%			
17490	秩父広域森林組合	4	秩父市	上吉田12	55ア	1.13	すぎ	53	11	514		定性	154.2	30%			
17491	秩父広域森林組合	4	秩父市	上吉田12	55ウ	0.08	すぎ	53	11	36		定性	10.8	30%			
17492	秩父広域森林組合	4	秩父市	上吉田12	58ア	0.12	すぎ	66	14	63		定性	18.9	30%			
17493	秩父広域森林組合	4	秩父市	上吉田12	58イ	0.15	すぎ	68	14	80		定性	24.0	30%			
17494	秩父広域森林組合	4	秩父市	上吉田12	59	0.06	すぎ	56	12	28		定性	8.4	30%			
17495	秩父広域森林組合	4	秩父市	上吉田12	61ア	0.30	すぎ	61	13	150		定性	45.0	30%			
17496	秩父広域森林組合	4	秩父市	上吉田12	61ア	0.30	ひのき	61	13	127		定性	38.1	30%			
17497	秩父広域森林組合	4	秩父市	上吉田12	61イ	0.02	すぎ	61	13	10		定性	3.0	30%			
17498	秩父広域森林組合	4	秩父市	上吉田12	61イ	0.02	ひのき	61	13	8		定性	2.4	30%			
17499	秩父広域森林組合	4	秩父市	上吉田12	62ア	0.12	すぎ	58	12	58		定性	17.4	30%			
17500	秩父広域森林組合	4	秩父市	上吉田12	62イ	0.07	すぎ	45	9	28		定性	8.4	30%			
17501	秩父広域森林組合	4	秩父市	上吉田12	63	0.21	すぎ	66	14	110		定性	33.0	30%			
17502	秩父広域森林組合	4	秩父市	上吉田12	64	0.22	すぎ	64	13	114		定性	34.2	30%			
17503	秩父広域森林組合	4	秩父市	上吉田12	65	0.25	すぎ	67	14	132		定性	39.6	30%			
17504	秩父広域森林組合	4	秩父市	上吉田12	66ア	0.30	すぎ	50	10	131		定性	39.3	30%			
17505	秩父広域森林組合	4	秩父市	上吉田12	66イ	0.53	すぎ	48	10	223		定性	66.9	30%			
17506	秩父広域森林組合	4	秩父市	上吉田12	69ア	0.23	すぎ	64	13	119		定性	35.7	30%			
17507	秩父広域森林組合	4	秩父市	上吉田12	70ア	2.80	すぎ	62	13	1,417		定性	425.1	30%			
17508	秩父広域森林組合	4	秩父市	上吉田12	70イ	0.40	すぎ	66	14	210		定性	63.0	30%			
17509	秩父広域森林組合	4	秩父市	上吉田12	70ウ	0.12	すぎ	66	14	63		定性	18.9	30%			

番号	事業実施主体	事業実施年度（令和）	所在場所			間伐を実施する森林の現況						間伐の内容			対図番号（団地番号、林小班番号等）	交付金希望	備考
			市町村	林班	小班	面積（ha）	樹種	林齢	齢級	立木材積（m3）	摘要	間伐の方法	間伐立木材積(m3)	間伐率（材積率%）			
17510	秩父広域森林組合	4	秩父市	上吉田12	70エ	0.03	すぎ	66	14	16		定性	4.8	30%			
17511	秩父広域森林組合	4	秩父市	上吉田12	71ア	0.10	すぎ	68	14	53		定性	15.9	30%			
17512	秩父広域森林組合	4	秩父市	上吉田12	71イ	0.27	すぎ	51	11	119		定性	35.7	30%			
17513	秩父広域森林組合	4	秩父市	上吉田12	71イ	0.27	ひのき	51	11	98		定性	29.4	30%			
17514	秩父広域森林組合	4	秩父市	上吉田12	72	0.34	すぎ	64	13	175		定性	52.5	30%			
17515	秩父広域森林組合	4	秩父市	上吉田12	73ア	0.32	すぎ	48	10	135		定性	40.5	30%			
17516	秩父広域森林組合	4	秩父市	上吉田12	73イ	0.26	ひのき	31	7	54		定性	16.2	30%			
17517	秩父広域森林組合	4	秩父市	上吉田12	74	0.33	すぎ	60	12	164		定性	49.2	30%			
17518	秩父広域森林組合	4	秩父市	上吉田12	75	0.51	すぎ	60	12	253		定性	75.9	30%			
17519	秩父広域森林組合	4	秩父市	上吉田12	76	0.34	すぎ	55	11	159		定性	47.7	30%			
17520	秩父広域森林組合	4	秩父市	上吉田12	77ア	0.17	すぎ	52	11	76		定性	22.8	30%			
17521	秩父広域森林組合	4	秩父市	上吉田12	77イ	0.50	すぎ	54	11	231		定性	69.3	30%			
17522	秩父広域森林組合	4	秩父市	上吉田12	78ア	0.24	すぎ	65	13	125		定性	37.5	30%			
17523	秩父広域森林組合	4	秩父市	上吉田12	78イ	0.25	すぎ	54	11	116		定性	34.8	30%			
17524	秩父広域森林組合	4	秩父市	上吉田12	79ア	0.06	すぎ	66	14	31		定性	9.3	30%			
17525	秩父広域森林組合	4	秩父市	上吉田12	79イ	0.25	すぎ	54	11	116		定性	34.8	30%			
17526	秩父広域森林組合	4	秩父市	上吉田12	80	0.08	すぎ	57	12	38		定性	11.4	30%			
17527	秩父広域森林組合	4	秩父市	上吉田12	81	0.13	すぎ	56	12	62		定性	18.6	30%			
17528	秩父広域森林組合	4	秩父市	上吉田12	601ウ	0.10	すぎ	55	11	47		定性	14.1	30%			
17529	秩父広域森林組合	4	秩父市	上吉田12	606イ	0.58	ひのき	45	9	186		定性	55.8	30%			
17530	秩父広域森林組合	4	秩父市	上吉田48	1ア	0.11	すぎ	54	11	51		定性	15.3	30%			
17531	秩父広域森林組合	4	秩父市	上吉田48	1ウ	0.05	すぎ	54	11	23		定性	6.9	30%			
17532	秩父広域森林組合	4	秩父市	上吉田48	3	0.01	すぎ	79	16	6		定性	1.8	30%			
17533	秩父広域森林組合	4	秩父市	上吉田48	4ア	0.08	すぎ	46	10	33		定性	9.9	30%			
17534	秩父広域森林組合	4	秩父市	上吉田48	4ウ	0.03	すぎ	56	12	14		定性	4.2	30%			
17535	秩父広域森林組合	4	秩父市	上吉田48	5	0.11	すぎ	56	12	52		定性	15.6	30%			
17536	秩父広域森林組合	4	秩父市	上吉田48	6	0.06	すぎ	56	12	28		定性	8.4	30%			
17537	秩父広域森林組合	4	秩父市	上吉田48	7	0.08	すぎ	52	11	36		定性	10.8	30%			
17538	秩父広域森林組合	4	秩父市	上吉田48	8ア	0.05	すぎ	52	11	22		定性	6.6	30%			
17539	秩父広域森林組合	4	秩父市	上吉田48	8イ	0.05	すぎ	52	11	22		定性	6.6	30%			
17540	秩父広域森林組合	4	秩父市	上吉田48	10ア	0.12	すぎ	52	11	54		定性	16.2	30%			
17541	秩父広域森林組合	4	秩父市	上吉田48	10イ	0.06	すぎ	60	12	30		定性	9.0	30%			
17542	秩父広域森林組合	4	秩父市	上吉田48	10ウ	0.02	すぎ	60	12	10		定性	3.0	30%			
17543	秩父広域森林組合	4	秩父市	上吉田48	11	0.11	すぎ	54	11	51		定性	15.3	30%			
17544	秩父広域森林組合	4	秩父市	上吉田48	12ア	0.30	すぎ	54	11	139		定性	41.7	30%			
17545	秩父広域森林組合	4	秩父市	上吉田48	12イ	0.42	すぎ	58	12	204		定性	61.2	30%			
17546	秩父広域森林組合	4	秩父市	上吉田48	14ア	0.05	すぎ	52	11	22		定性	6.6	30%			
17547	秩父広域森林組合	4	秩父市	上吉田48	15イ	0.18	ひのき	43	9	55		定性	16.5	30%			
17548	秩父広域森林組合	4	秩父市	上吉田48	16	0.35	すぎ	62	13	177		定性	53.1	30%			
17549	秩父広域森林組合	4	秩父市	上吉田48	17	0.45	すぎ	49	10	193		定性	57.9	30%			
17550	秩父広域森林組合	4	秩父市	上吉田48	18ア	0.18	すぎ	78	16	101		定性	30.3	30%			
17551	秩父広域森林組合	4	秩父市	上吉田48	18イ	0.09	すぎ	45	9	36		定性	10.8	30%			
17552	秩父広域森林組合	4	秩父市	上吉田48	19	0.13	すぎ	52	11	58		定性	17.4	30%			
17553	秩父広域森林組合	4	秩父市	上吉田48	20	0.27	すぎ	50	10	118		定性	35.4	30%			

番号	事業実施主体	事業実施年度（令和）	所在場所			間伐を実施する森林の現況						間伐の内容			対図番号（団地番号、林小班番号等）	交付金希望	備考
			市町村	林班	小班	面積（ha）	樹種	林齢	齢級	立木材積（m3）	摘要	間伐の方法	間伐立木材積(m3)	間伐率（材積率%）			
17554	秩父広域森林組合	4	秩父市	上吉田48	22ウ	0.29	すぎ	50	10	126		定性	37.8	30%			
17555	秩父広域森林組合	4	秩父市	上吉田48	22エ	0.03	すぎ	51	11	13		定性	3.9	30%			
17556	秩父広域森林組合	4	秩父市	上吉田48	23ア	0.09	すぎ	57	12	43		定性	12.9	30%			
17557	秩父広域森林組合	4	秩父市	上吉田48	23イ	0.30	ひのき	43	9	92		定性	27.6	30%			
17558	秩父広域森林組合	4	秩父市	上吉田48	24	0.21	すぎ	57	12	101		定性	30.3	30%			
17559	秩父広域森林組合	4	秩父市	上吉田48	25ア	0.10	すぎ	70	14	54		定性	16.2	30%			
17560	秩父広域森林組合	4	秩父市	上吉田48	25イ	0.07	すぎ	70	14	38		定性	11.4	30%			
17561	秩父広域森林組合	4	秩父市	上吉田48	25ウ	0.16	ひのき	30	6	32		定性	9.6	30%			
17562	秩父広域森林組合	4	秩父市	上吉田48	26ア	0.01	すぎ	65	13	5		定性	1.5	30%			
17563	秩父広域森林組合	4	秩父市	上吉田48	26イ	0.15	すぎ	60	12	74		定性	22.2	30%			
17564	秩父広域森林組合	4	秩父市	上吉田48	27ア	0.15	すぎ	58	12	73		定性	21.9	30%			
17565	秩父広域森林組合	4	秩父市	上吉田48	27イ	0.05	すぎ	55	11	23		定性	6.9	30%			
17566	秩父広域森林組合	4	秩父市	上吉田48	28ア	0.26	すぎ	58	12	126		定性	37.8	30%			
17567	秩父広域森林組合	4	秩父市	上吉田48	28イ	0.03	すぎ	57	12	14		定性	4.2	30%			
17568	秩父広域森林組合	4	秩父市	上吉田48	29	0.10	すぎ	56	12	47		定性	14.1	30%			
17569	秩父広域森林組合	4	秩父市	上吉田48	30ア	0.39	すぎ	57	12	187		定性	56.1	30%			
17570	秩父広域森林組合	4	秩父市	上吉田48	30イ	0.03	すぎ	74	15	17		定性	5.1	30%			
17571	秩父広域森林組合	4	秩父市	上吉田48	31	0.57	すぎ	55	11	267		定性	80.1	30%			
17572	秩父広域森林組合	4	秩父市	上吉田48	32	0.23	すぎ	55	11	108		定性	32.4	30%			
17573	秩父広域森林組合	4	秩父市	上吉田48	33ア	0.12	すぎ	52	11	54		定性	16.2	30%			
17574	秩父広域森林組合	4	秩父市	上吉田48	34ア	0.54	すぎ	54	11	249		定性	74.7	30%			
17575	秩父広域森林組合	4	秩父市	上吉田48	34イ	0.02	すぎ	60	12	10		定性	3.0	30%			
17576	秩父広域森林組合	4	秩父市	上吉田48	36イ	0.07	すぎ	62	13	35		定性	10.5	30%			
17577	秩父広域森林組合	4	秩父市	上吉田48	36ウ	0.07	すぎ	57	12	34		定性	10.2	30%			
17578	秩父広域森林組合	4	秩父市	上吉田48	37	0.37	すぎ	62	13	187		定性	56.1	30%			
17579	秩父広域森林組合	4	秩父市	上吉田48	38ア	0.24	すぎ	57	12	115		定性	34.5	30%			
17580	秩父広域森林組合	4	秩父市	上吉田48	38イ	0.27	すぎ	60	12	134		定性	40.2	30%			
17581	秩父広域森林組合	4	秩父市	上吉田48	39ア	0.32	すぎ	63	13	164		定性	49.2	30%			
17582	秩父広域森林組合	4	秩父市	上吉田48	39イ	0.16	ひのき	60	12	67		定性	20.1	30%			
17583	秩父広域森林組合	4	秩父市	上吉田48	39ウ	0.10	すぎ	45	9	40		定性	12.0	30%			
17584	秩父広域森林組合	4	秩父市	上吉田48	39エ	0.66	ひのき	63	13	286		定性	85.8	30%			
17585	秩父広域森林組合	4	秩父市	上吉田48	40ア	0.73	ひのき	57	12	291		定性	87.3	30%			
17586	秩父広域森林組合	4	秩父市	上吉田48	40イ	0.03	すぎ	65	13	16		定性	4.8	30%			
17587	秩父広域森林組合	4	秩父市	上吉田48	41ア	0.02	すぎ	64	13	10		定性	3.0	30%			
17588	秩父広域森林組合	4	秩父市	上吉田48	41イ	0.12	すぎ	56	12	57		定性	17.1	30%			
17589	秩父広域森林組合	4	秩父市	上吉田48	42	0.76	すぎ	59	12	373		定性	111.9	30%			
17590	秩父広域森林組合	4	秩父市	上吉田48	44	0.13	すぎ	70	14	70		定性	21.0	30%			
17591	秩父広域森林組合	4	秩父市	上吉田48	45ア	0.09	すぎ	66	14	47		定性	14.1	30%			
17592	秩父広域森林組合	4	秩父市	上吉田48	45イ	0.71	すぎ	56	12	337		定性	101.1	30%			
17593	秩父広域森林組合	4	秩父市	上吉田48	46	0.05	すぎ	73	15	28		定性	8.4	30%			
17594	秩父広域森林組合	4	秩父市	上吉田48	47	0.10	すぎ	79	16	56		定性	16.8	30%			
17595	秩父広域森林組合	4	秩父市	上吉田48	48ア	0.16	すぎ	57	12	77		定性	23.1	30%			
17596	秩父広域森林組合	4	秩父市	上吉田48	48イ	0.05	すぎ	66	14	26		定性	7.8	30%			
17597	秩父広域森林組合	4	秩父市	上吉田48	48エ	0.69	すぎ	57	12	331		定性	99.3	30%			

番号	事業実施主体	事業実施年度（令和）	所在場所			間伐を実施する森林の現況						間伐の内容			対図番号（団地番号、林小班番号等）	交付金希望	備考
			市町村	林班	小班	面積（ha）	樹種	林齢	齢級	立木材積（m3）	摘要	間伐の方法	間伐立木材積(m3)	間伐率（材積率%）			
17598	秩父広域森林組合	4	秩父市	上吉田48	48オ	0.21	すぎ	66	14	110		定性	33.0	30%			
17599	秩父広域森林組合	4	秩父市	上吉田48	50	0.11	すぎ	66	14	58		定性	17.4	30%			
17600	秩父広域森林組合	4	秩父市	上吉田48	51	0.03	すぎ	77	16	17		定性	5.1	30%			
17601	秩父広域森林組合	4	秩父市	上吉田48	52イ	0.64	すぎ	57	12	307		定性	92.1	30%			
17602	秩父広域森林組合	4	秩父市	上吉田48	52ウ	0.16	すぎ	58	12	78		定性	23.4	30%			
17603	秩父広域森林組合	4	秩父市	上吉田48	52エ	0.72	すぎ	52	11	323		定性	96.9	30%			
17604	秩父広域森林組合	4	秩父市	上吉田48	53	0.56	すぎ	67	14	296		定性	88.8	30%			
17605	秩父広域森林組合	4	秩父市	上吉田48	54ア	0.33	すぎ	64	13	170		定性	51.0	30%			
17606	秩父広域森林組合	4	秩父市	上吉田48	54イ	0.10	すぎ	54	11	46		定性	13.8	30%			
17607	秩父広域森林組合	4	秩父市	上吉田48	55ア	0.10	すぎ	50	10	44		定性	13.2	30%			
17608	秩父広域森林組合	4	秩父市	上吉田48	56	0.24	すぎ	69	14	129		定性	38.7	30%			
17609	秩父広域森林組合	4	秩父市	上吉田48	57	0.03	すぎ	67	14	16		定性	4.8	30%			
17610	秩父広域森林組合	4	秩父市	上吉田48	58	0.31	すぎ	52	11	139		定性	41.7	30%			
17611	秩父広域森林組合	4	秩父市	上吉田48	59ア	0.03	すぎ	56	12	14		定性	4.2	30%			
17612	秩父広域森林組合	4	秩父市	上吉田48	59イ	0.11	すぎ	66	14	58		定性	17.4	30%			
17613	秩父広域森林組合	4	秩父市	上吉田48	61	0.14	すぎ	63	13	72		定性	21.6	30%			
17614	秩父広域森林組合	4	秩父市	上吉田48	62イ	0.06	すぎ	67	14	32		定性	9.6	30%			
17615	秩父広域森林組合	4	秩父市	上吉田48	62ウ	0.18	ひのき	37	8	46		定性	13.8	30%			
17616	秩父広域森林組合	4	秩父市	上吉田48	63	0.31	すぎ	78	16	174		定性	52.2	30%			
17617	秩父広域森林組合	4	秩父市	上吉田48	64ア	0.06	すぎ	67	14	32		定性	9.6	30%			
17618	秩父広域森林組合	4	秩父市	上吉田48	64イ	0.40	すぎ	58	12	194		定性	58.2	30%			
17619	秩父広域森林組合	4	秩父市	上吉田48	65イ	0.30	すぎ	56	12	142		定性	42.6	30%			
17620	秩父広域森林組合	4	秩父市	上吉田48	66イ	0.05	すぎ	51	11	22		定性	6.6	30%			
17621	秩父広域森林組合	4	秩父市	上吉田48	66エ	0.11	すぎ	46	10	45		定性	13.5	30%			
17622	秩父広域森林組合	4	秩父市	上吉田48	66オ	0.20	すぎ	44	9	78		定性	23.4	30%			
17623	秩父広域森林組合	4	秩父市	上吉田48	66カ	0.10	ひのき	41	9	29		定性	8.7	30%			
17624	秩父広域森林組合	4	秩父市	上吉田48	66カ	0.07	すぎ	41	9	26		定性	7.8	30%			
17625	秩父広域森林組合	4	秩父市	上吉田48	66キ	0.20	すぎ	40	8	72		定性	21.6	30%			
17626	秩父広域森林組合	4	秩父市	上吉田48	71イ	0.09	すぎ	45	9	36		定性	10.8	30%			
17627	秩父広域森林組合	4	秩父市	上吉田48	72ウ	0.31	すぎ	58	12	151		定性	45.3	30%			
17628	秩父広域森林組合	4	秩父市	上吉田48	72エ	0.01	すぎ	54	11	5		定性	1.5	30%			
17629	秩父広域森林組合	4	秩父市	上吉田48	73	0.10	すぎ	60	12	50		定性	15.0	30%			
17630	秩父広域森林組合	4	秩父市	上吉田48	74	0.19	すぎ	74	15	106		定性	31.8	30%			
17631	秩父広域森林組合	4	秩父市	上吉田48	75	0.16	すぎ	57	12	77		定性	23.1	30%			
17632	秩父広域森林組合	4	秩父市	上吉田48	76	0.07	ひのき	32	7	15		定性	4.5	30%			
17633	秩父広域森林組合	4	秩父市	上吉田48	76	0.02	すぎ	27	6	5		定性	1.5	30%			
17634	秩父広域森林組合	4	秩父市	上吉田48	77ア	0.44	すぎ	51	11	194		定性	58.2	30%			
17635	秩父広域森林組合	4	秩父市	上吉田48	77イ	1.41	ひのき	36	8	350		定性	105.0	30%			
17636	秩父広域森林組合	4	秩父市	上吉田48	77イ	0.16	すぎ	36	8	52		定性	15.6	30%			
17637	秩父広域森林組合	4	秩父市	上吉田48	79	0.21	すぎ	76	16	118		定性	35.4	30%			
17638	秩父広域森林組合	4	秩父市	上吉田48	80ア	0.32	すぎ	66	14	168		定性	50.4	30%			
17639	秩父広域森林組合	4	秩父市	上吉田48	80イ	0.19	すぎ	59	12	93		定性	27.9	30%			
17640	秩父広域森林組合	4	秩父市	上吉田48	81	0.29	すぎ	76	16	162		定性	48.6	30%			
17641	秩父広域森林組合	4	秩父市	上吉田48	82ア	0.10	すぎ	60	12	50		定性	15.0	30%			

番号	事業実施主体	事業実施年度（令和）	所在場所			間伐を実施する森林の現況						間伐の内容			対図番号（団地番号、林小班番号等）	交付金希望	備考
			市町村	林班	小班	面積（ha）	樹種	林齢	齢級	立木材積（m3）	摘要	間伐の方法	間伐立木材積(m3)	間伐率（材積率%）			
17642	秩父広域森林組合	4	秩父市	上吉田48	82イ	0.02	すぎ	65	13	10		定性	3.0	30%			
17643	秩父広域森林組合	4	秩父市	上吉田48	82ウ	0.26	すぎ	61	13	130		定性	39.0	30%			
17644	秩父広域森林組合	4	秩父市	上吉田48	83	0.14	すぎ	66	14	73		定性	21.9	30%			
17645	秩父広域森林組合	4	秩父市	上吉田48	84ア	0.03	すぎ	60	12	15		定性	4.5	30%			
17646	秩父広域森林組合	4	秩父市	上吉田48	84イ	0.26	すぎ	60	12	129		定性	38.7	30%			
17647	秩父広域森林組合	4	秩父市	上吉田48	85ア	0.03	すぎ	58	12	15		定性	4.5	30%			
17648	秩父広域森林組合	4	秩父市	上吉田48	85イ	0.21	すぎ	66	14	110		定性	33.0	30%			
17649	秩父広域森林組合	4	秩父市	上吉田48	86ア	0.23	すぎ	60	12	114		定性	34.2	30%			
17650	秩父広域森林組合	4	秩父市	上吉田48	86イ	0.68	すぎ	74	15	378		定性	113.4	30%			
17651	秩父広域森林組合	4	秩父市	上吉田48	87	0.63	すぎ	58	12	306		定性	91.8	30%			
17652	秩父広域森林組合	4	秩父市	上吉田48	88ア	0.13	すぎ	58	12	63		定性	18.9	30%			
17653	秩父広域森林組合	4	秩父市	上吉田48	89イ	0.31	すぎ	63	13	158		定性	47.4	30%			
17654	秩父広域森林組合	4	秩父市	上吉田48	89ウ	0.11	すぎ	54	11	51		定性	15.3	30%			
17655	秩父広域森林組合	4	秩父市	上吉田48	90	0.26	すぎ	58	12	126		定性	37.8	30%			
17656	秩父広域森林組合	4	秩父市	上吉田48	91	0.29	すぎ	76	16	162		定性	48.6	30%			
17657	秩父広域森林組合	4	秩父市	上吉田48	92ア	0.32	すぎ	60	12	159		定性	47.7	30%			
17658	秩父広域森林組合	4	秩父市	上吉田48	92イ	1.05	すぎ	58	12	510		定性	153.0	30%			
17659	秩父広域森林組合	4	秩父市	上吉田48	93	0.16	すぎ	58	12	78		定性	23.4	30%			
17660	秩父広域森林組合	4	秩父市	上吉田48	94	0.14	すぎ	58	12	68		定性	20.4	30%			
17661	秩父広域森林組合	4	秩父市	上吉田48	95ア	0.31	すぎ	58	12	151		定性	45.3	30%			
17662	秩父広域森林組合	4	秩父市	上吉田48	95イ	0.58	すぎ	58	12	282		定性	84.6	30%			
17663	秩父広域森林組合	4	秩父市	上吉田48	96	0.03	すぎ	54	11	14		定性	4.2	30%			
17664	秩父広域森林組合	4	秩父市	上吉田48	97イ	0.10	すぎ	59	12	49		定性	14.7	30%			
17665	秩父広域森林組合	4	秩父市	上吉田48	98ア	0.19	すぎ	61	13	95		定性	28.5	30%			
17666	秩父広域森林組合	4	秩父市	上吉田48	98イ	0.19	すぎ	66	14	100		定性	30.0	30%			
17667	秩父広域森林組合	4	秩父市	上吉田48	98ウ	0.10	すぎ	59	12	49		定性	14.7	30%			
17668	秩父広域森林組合	4	秩父市	上吉田48	99	0.02	すぎ	67	14	11		定性	3.3	30%			
17669	秩父広域森林組合	4	秩父市	上吉田48	100	0.47	すぎ	70	14	254		定性	76.2	30%			
17670	秩父広域森林組合	4	秩父市	上吉田48	101	0.49	すぎ	57	12	235		定性	70.5	30%			
17671	秩父広域森林組合	4	秩父市	上吉田48	102	0.01	すぎ	76	16	6		定性	1.8	30%			
17672	秩父広域森林組合	4	秩父市	上吉田48	103	0.47	すぎ	61	13	235		定性	70.5	30%			
17673	秩父広域森林組合	4	秩父市	上吉田48	104ア	0.15	すぎ	58	12	73		定性	21.9	30%			
17674	秩父広域森林組合	4	秩父市	上吉田48	104イ	0.03	すぎ	79	16	17		定性	5.1	30%			
17675	秩父広域森林組合	4	秩父市	上吉田48	104ウ	0.16	すぎ	57	12	77		定性	23.1	30%			
17676	秩父広域森林組合	4	秩父市	上吉田48	104エ	0.05	すぎ	68	14	27		定性	8.1	30%			
17677	秩父広域森林組合	4	秩父市	上吉田48	104オ	0.48	すぎ	59	12	236		定性	70.8	30%			
17678	秩父広域森林組合	4	秩父市	上吉田48	105	0.26	すぎ	57	12	125		定性	37.5	30%			
17679	秩父広域森林組合	4	秩父市	上吉田48	106	0.37	すぎ	59	12	182		定性	54.6	30%			
17680	秩父広域森林組合	4	秩父市	上吉田48	107ア	0.16	すぎ	54	11	74		定性	22.2	30%			
17681	秩父広域森林組合	4	秩父市	上吉田48	107イ	0.14	すぎ	56	12	66		定性	19.8	30%			
17682	秩父広域森林組合	4	秩父市	上吉田48	107ウ	0.30	すぎ	52	11	134		定性	40.2	30%			
17683	秩父広域森林組合	4	秩父市	上吉田48	107オ	0.63	すぎ	59	12	309		定性	92.7	30%			
17684	秩父広域森林組合	4	秩父市	上吉田48	108ウ	0.04	すぎ	66	14	21		定性	6.3	30%			
17685	秩父広域森林組合	4	秩父市	上吉田48	109ア	0.03	すぎ	61	13	15		定性	4.5	30%			

番号	事業実施主体	事業実施年度（令和）	所在場所			間伐を実施する森林の現況						間伐の内容			対図番号（団地番号、林小班番号等）	交付金希望	備考
			市町村	林班	小班	面積（ha）	樹種	林齢	齢級	立木材積（m3）	摘要	間伐の方法	間伐立木材積(m3)	間伐率（材積率%）			
17686	秩父広域森林組合	4	秩父市	上吉田48	109イ	0.67	すぎ	56	12	318		定性	95.4	30%			
17687	秩父広域森林組合	4	秩父市	上吉田48	110	0.27	ひのき	42	9	80		定性	24.0	30%			
17688	秩父広域森林組合	4	秩父市	上吉田49	1ア	0.32	すぎ	57	12	153		定性	45.9	30%			
17689	秩父広域森林組合	4	秩父市	上吉田49	1イ	2.97	すぎ	57	12	1,423		定性	426.9	30%			
17690	秩父広域森林組合	4	秩父市	上吉田49	3	0.02	すぎ	70	14	11		定性	3.3	30%			
17691	秩父広域森林組合	4	秩父市	上吉田49	4	0.03	すぎ	72	15	16		定性	4.8	30%			
17692	秩父広域森林組合	4	秩父市	上吉田49	5	0.92	すぎ	57	12	441		定性	132.3	30%			
17693	秩父広域森林組合	4	秩父市	上吉田49	6ア	0.45	すぎ	55	11	211		定性	63.3	30%			
17694	秩父広域森林組合	4	秩父市	上吉田49	6イ	0.20	すぎ	46	10	82		定性	24.6	30%			
17695	秩父広域森林組合	4	秩父市	上吉田49	6ウ	0.20	すぎ	55	11	94		定性	28.2	30%			
17696	秩父広域森林組合	4	秩父市	上吉田49	7ア	0.85	すぎ	58	12	413		定性	123.9	30%			
17697	秩父広域森林組合	4	秩父市	上吉田49	7イ	0.30	すぎ	46	10	122		定性	36.6	30%			
17698	秩父広域森林組合	4	秩父市	上吉田49	8ア	0.50	すぎ	44	9	196		定性	58.8	30%			
17699	秩父広域森林組合	4	秩父市	上吉田49	8イ	0.90	すぎ	57	12	431		定性	129.3	30%			
17700	秩父広域森林組合	4	秩父市	上吉田49	8ウ	0.10	ひのき	44	9	31		定性	9.3	30%			
17701	秩父広域森林組合	4	秩父市	上吉田49	9	0.60	すぎ	50	10	262		定性	78.6	30%			
17702	秩父広域森林組合	4	秩父市	上吉田49	10	0.60	すぎ	58	12	292		定性	87.6	30%			
17703	秩父広域森林組合	4	秩父市	上吉田49	11ア	0.35	すぎ	52	11	157		定性	47.1	30%			
17704	秩父広域森林組合	4	秩父市	上吉田49	11ア	0.15	ひのき	52	11	55		定性	16.5	30%			
17705	秩父広域森林組合	4	秩父市	上吉田49	11イ	0.35	ひのき	43	9	107		定性	32.1	30%			
17706	秩父広域森林組合	4	秩父市	上吉田49	12イ	2.00	すぎ	45	9	802		定性	240.6	30%			
17707	秩父広域森林組合	4	秩父市	上吉田49	12ウ	0.37	すぎ	64	13	191		定性	57.3	30%			
17708	秩父広域森林組合	4	秩父市	上吉田49	12エ	0.57	すぎ	42	9	215		定性	64.5	30%			
17709	秩父広域森林組合	4	秩父市	上吉田49	12エ	0.24	ひのき	42	9	72		定性	21.6	30%			
17710	秩父広域森林組合	4	秩父市	上吉田49	12オ	0.09	すぎ	40	8	32		定性	9.6	30%			
17711	秩父広域森林組合	4	秩父市	上吉田49	12オ	0.08	ひのき	40	8	23		定性	6.9	30%			
17712	秩父広域森林組合	4	秩父市	上吉田49	13	0.13	すぎ	56	12	62		定性	18.6	30%			
17713	秩父広域森林組合	4	秩父市	上吉田49	14ア	0.04	すぎ	63	13	20		定性	6.0	30%			
17714	秩父広域森林組合	4	秩父市	上吉田49	14イ	0.03	すぎ	64	13	15		定性	4.5	30%			
17715	秩父広域森林組合	4	秩父市	上吉田49	15	0.11	すぎ	53	11	50		定性	15.0	30%			
17716	秩父広域森林組合	4	秩父市	上吉田49	16	0.11	すぎ	53	11	50		定性	15.0	30%			
17717	秩父広域森林組合	4	秩父市	上吉田49	17イ	0.26	ひのき	42	9	77		定性	23.1	30%			
17718	秩父広域森林組合	4	秩父市	上吉田49	17イ	0.11	すぎ	42	9	41		定性	12.3	30%			
17719	秩父広域森林組合	4	秩父市	上吉田49	20	0.44	すぎ	58	12	214		定性	64.2	30%			
17720	秩父広域森林組合	4	秩父市	上吉田49	21	0.92	すぎ	45	9	369		定性	110.7	30%			
17721	秩父広域森林組合	4	秩父市	上吉田49	22	0.20	すぎ	55	11	94		定性	28.2	30%			
17722	秩父広域森林組合	4	秩父市	上吉田49	23ア	0.09	すぎ	61	13	45		定性	13.5	30%			
17723	秩父広域森林組合	4	秩父市	上吉田49	23イ	0.20	ひのき	43	9	61		定性	18.3	30%			
17724	秩父広域森林組合	4	秩父市	上吉田49	25ア	1.35	すぎ	40	8	487		定性	146.1	30%			
17725	秩父広域森林組合	4	秩父市	上吉田49	25ア	1.34	ひのき	40	8	379		定性	113.7	30%			
17726	秩父広域森林組合	4	秩父市	上吉田49	25イ	0.04	すぎ	40	8	14		定性	4.2	30%			
17727	秩父広域森林組合	4	秩父市	上吉田49	25イ	0.04	ひのき	40	8	11		定性	3.3	30%			
17728	秩父広域森林組合	4	秩父市	上吉田49	25ウ	2.37	すぎ	40	8	856		定性	256.8	30%			
17729	秩父広域森林組合	4	秩父市	上吉田49	25ウ	2.37	ひのき	40	8	671		定性	201.3	30%			

番号	事業実施主体	事業実施年度（令和）	所在場所			間伐を実施する森林の現況						間伐の内容			対図番号（団地番号、林小班番号等）	交付金希望	備考
			市町村	林班	小班	面積（ha）	樹種	林齢	齢級	立木材積（m3）	摘要	間伐の方法	間伐立木材積(m3)	間伐率（材積率%）			
17730	秩父広域森林組合	4	秩父市	上吉田49	26ア	0.22	すぎ	59	12	108		定性	32.4	30%			
17731	秩父広域森林組合	4	秩父市	上吉田49	26イ	0.47	すぎ	52	11	211		定性	63.3	30%			
17732	秩父広域森林組合	4	秩父市	上吉田49	26ウ	0.15	すぎ	54	11	69		定性	20.7	30%			
17733	秩父広域森林組合	4	秩父市	上吉田49	30	1.30	すぎ	52	11	582		定性	174.6	30%			
17734	秩父広域森林組合	4	秩父市	上吉田49	32	0.07	すぎ	52	11	31		定性	9.3	30%			
17735	秩父広域森林組合	4	秩父市	上吉田49	33イ	0.10	すぎ	67	14	53		定性	15.9	30%			
17736	秩父広域森林組合	4	秩父市	上吉田49	35ア	0.13	すぎ	74	15	72		定性	21.6	30%			
17737	秩父広域森林組合	4	秩父市	上吉田49	35イ	0.10	すぎ	77	16	56		定性	16.8	30%			
17738	秩父広域森林組合	4	秩父市	上吉田49	36	0.11	すぎ	77	16	62		定性	18.6	30%			
17739	秩父広域森林組合	4	秩父市	上吉田49	37	0.57	すぎ	40	8	206		定性	61.8	30%			
17740	秩父広域森林組合	4	秩父市	上吉田49	37	0.56	ひのき	40	8	158		定性	47.4	30%			
17741	秩父広域森林組合	4	秩父市	上吉田49	38ア	0.05	すぎ	56	12	24		定性	7.2	30%			
17742	秩父広域森林組合	4	秩父市	上吉田49	38エ	0.02	すぎ	71	15	11		定性	3.3	30%			
17743	秩父広域森林組合	4	秩父市	上吉田49	38オ	0.09	すぎ	41	9	33		定性	9.9	30%			
17744	秩父広域森林組合	4	秩父市	上吉田49	39	0.14	すぎ	61	13	70		定性	21.0	30%			
17745	秩父広域森林組合	4	秩父市	上吉田49	47	0.11	すぎ	57	12	53		定性	15.9	30%			
17746	秩父広域森林組合	4	秩父市	上吉田49	50	0.56	すぎ	58	12	272		定性	81.6	30%			
17747	秩父広域森林組合	4	秩父市	上吉田49	51	0.30	すぎ	57	12	144		定性	43.2	30%			
17748	秩父広域森林組合	4	秩父市	上吉田49	52	0.40	すぎ	53	11	182		定性	54.6	30%			
17749	秩父広域森林組合	4	秩父市	上吉田49	53	0.07	すぎ	57	12	34		定性	10.2	30%			
17750	秩父広域森林組合	4	秩父市	上吉田49	56ア	0.12	すぎ	53	11	55		定性	16.5	30%			
17751	秩父広域森林組合	4	秩父市	上吉田49	56イ	0.58	ひのき	36	8	144		定性	43.2	30%			
17752	秩父広域森林組合	4	秩父市	上吉田49	56ウ	0.24	すぎ	31	7	67		定性	20.1	30%			
17753	秩父広域森林組合	4	秩父市	上吉田49	56エ	0.23	ひのき	30	6	46		定性	13.8	30%			
17754	秩父広域森林組合	4	秩父市	上吉田49	57	0.26	すぎ	53	11	118		定性	35.4	30%			
17755	秩父広域森林組合	4	秩父市	上吉田49	58	0.16	すぎ	62	13	81		定性	24.3	30%			
17756	秩父広域森林組合	4	秩父市	上吉田49	60ア	0.20	すぎ	66	14	105		定性	31.5	30%			
17757	秩父広域森林組合	4	秩父市	上吉田49	60イ	0.20	すぎ	66	14	105		定性	31.5	30%			
17758	秩父広域森林組合	4	秩父市	上吉田49	60ウ	0.08	すぎ	66	14	42		定性	12.6	30%			
17759	秩父広域森林組合	4	秩父市	上吉田49	62ア	0.09	すぎ	62	13	46		定性	13.8	30%			
17760	秩父広域森林組合	4	秩父市	上吉田49	62イ	0.30	すぎ	57	12	144		定性	43.2	30%			
17761	秩父広域森林組合	4	秩父市	上吉田49	62ウ	0.50	すぎ	57	12	240		定性	72.0	30%			
17762	秩父広域森林組合	4	秩父市	上吉田49	64	0.36	すぎ	44	9	141		定性	42.3	30%			
17763	秩父広域森林組合	4	秩父市	上吉田49	65ア	0.07	すぎ	54	11	32		定性	9.6	30%			
17764	秩父広域森林組合	4	秩父市	上吉田49	65イ	0.15	すぎ	54	11	69		定性	20.7	30%			
17765	秩父広域森林組合	4	秩父市	上吉田49	65ウ	0.81	すぎ	71	15	441		定性	132.3	30%			
17766	秩父広域森林組合	4	秩父市	上吉田49	65エ	0.25	すぎ	57	12	120		定性	36.0	30%			
17767	秩父広域森林組合	4	秩父市	上吉田49	66	0.25	すぎ	60	12	124		定性	37.2	30%			
17768	秩父広域森林組合	4	秩父市	上吉田49	67	0.01	すぎ	75	15	6		定性	1.8	30%			
17769	秩父広域森林組合	4	秩父市	上吉田49	68	0.62	すぎ	59	12	304		定性	91.2	30%			
17770	秩父広域森林組合	4	秩父市	上吉田49	69	0.26	すぎ	74	15	145		定性	43.5	30%			
17771	秩父広域森林組合	4	秩父市	上吉田49	70	0.32	すぎ	44	9	125		定性	37.5	30%			
17772	秩父広域森林組合	4	秩父市	上吉田49	71	0.45	すぎ	44	9	176		定性	52.8	30%			
17773	秩父広域森林組合	4	秩父市	上吉田49	72ア	0.21	すぎ	64	13	108		定性	32.4	30%			

番号	事業実施主体	事業実施年度（令和）	所在場所			間伐を実施する森林の現況						間伐の内容			対図番号（団地番号、林小班番号等）	交付金希望	備考
			市町村	林班	小班	面積（ha）	樹種	林齢	齢級	立木材積（m3）	摘要	間伐の方法	間伐立木材積(m3)	間伐率（材積率%）			
17774	秩父広域森林組合	4	秩父市	上吉田49	72イ	0.23	すぎ	57	12	110		定性	33.0	30%			
17775	秩父広域森林組合	4	秩父市	上吉田49	72ウ	0.37	すぎ	52	11	166		定性	49.8	30%			
17776	秩父広域森林組合	4	秩父市	上吉田49	73	0.15	すぎ	66	14	79		定性	23.7	30%			
17777	秩父広域森林組合	4	秩父市	上吉田49	91ア	0.08	すぎ	58	12	39		定性	11.7	30%			
17778	秩父広域森林組合	4	秩父市	上吉田49	93	0.73	ひのき	40	8	207		定性	62.1	30%			
17779	秩父広域森林組合	4	秩父市	上吉田49	93	0.31	すぎ	40	8	112		定性	33.6	30%			
17780	秩父広域森林組合	4	秩父市	上吉田49	94ア	0.06	すぎ	65	13	31		定性	9.3	30%			
17781	秩父広域森林組合	4	秩父市	上吉田49	94イ	0.22	すぎ	54	11	102		定性	30.6	30%			
17782	秩父広域森林組合	4	秩父市	上吉田49	95ア	0.19	すぎ	79	16	106		定性	31.8	30%			
17783	秩父広域森林組合	4	秩父市	上吉田49	95イ	0.09	ひのき	45	9	29		定性	8.7	30%			
17784	秩父広域森林組合	4	秩父市	上吉田49	95ウ	0.15	すぎ	52	11	67		定性	20.1	30%			
17785	秩父広域森林組合	4	秩父市	上吉田49	95ウ	0.06	ひのき	52	11	22		定性	6.6	30%			
17786	秩父広域森林組合	4	秩父市	上吉田49	95オ	0.10	すぎ	79	16	56		定性	16.8	30%			
17787	秩父広域森林組合	4	秩父市	上吉田49	97イ	0.35	すぎ	61	13	175		定性	52.5	30%			
17788	秩父広域森林組合	4	秩父市	上吉田49	99ア	0.15	すぎ	69	14	80		定性	24.0	30%			
17789	秩父広域森林組合	4	秩父市	上吉田49	99イ	0.26	すぎ	59	12	128		定性	38.4	30%			
17790	秩父広域森林組合	4	秩父市	上吉田49	403	2.17	ひのき	40	8	614		定性	184.2	30%			
17791	秩父広域森林組合	4	秩父市	上吉田49	403	0.93	すぎ	40	8	336		定性	100.8	30%			
17792	秩父広域森林組合	4	秩父市	上吉田60	3ア	1.59	すぎ	58	12	773		定性	231.9	30%			
17793	秩父広域森林組合	4	秩父市	上吉田60	3イ	0.37	すぎ	62	13	187		定性	56.1	30%			
17794	秩父広域森林組合	4	秩父市	上吉田60	3ウ	0.08	ひのき	27	6	14		定性	4.2	30%			
17795	秩父広域森林組合	4	秩父市	上吉田60	3キ	0.26	ひのき	30	6	51		定性	15.3	30%			
17796	秩父広域森林組合	4	秩父市	上吉田60	3キ	0.18	すぎ	30	6	49		定性	14.7	30%			
17797	秩父広域森林組合	4	秩父市	上吉田60	6ア	0.54	すぎ	39	8	190		定性	57.0	30%			
17798	秩父広域森林組合	4	秩父市	上吉田60	6ア	0.13	ひのき	39	8	36		定性	10.8	30%			
17799	秩父広域森林組合	4	秩父市	上吉田60	6イ	0.15	すぎ	31	7	42		定性	12.6	30%			
17800	秩父広域森林組合	4	秩父市	上吉田60	7ア	0.23	すぎ	53	11	105		定性	31.5	30%			
17801	秩父広域森林組合	4	秩父市	上吉田60	7イ	0.10	すぎ	55	11	47		定性	14.1	30%			
17802	秩父広域森林組合	4	秩父市	上吉田60	7ウ	0.35	すぎ	43	9	134		定性	40.2	30%			
17803	秩父広域森林組合	4	秩父市	上吉田60	7ウ	0.09	ひのき	43	9	27		定性	8.1	30%			
17804	秩父広域森林組合	4	秩父市	上吉田60	8ア	0.23	すぎ	58	12	112		定性	33.6	30%			
17805	秩父広域森林組合	4	秩父市	上吉田60	8イ	0.37	すぎ	89	18	207		定性	62.1	30%			
17806	秩父広域森林組合	4	秩父市	上吉田60	8エ	0.35	すぎ	67	14	185		定性	55.5	30%			
17807	秩父広域森林組合	4	秩父市	上吉田60	8カ	0.55	すぎ	43	9	211		定性	63.3	30%			
17808	秩父広域森林組合	4	秩父市	上吉田60	8キ	0.12	ひのき	43	9	37		定性	11.1	30%			
17809	秩父広域森林組合	4	秩父市	上吉田60	10ア	0.12	すぎ	51	11	53		定性	15.9	30%			
17810	秩父広域森林組合	4	秩父市	上吉田60	10イ	0.08	すぎ	79	16	45		定性	13.5	30%			
17811	秩父広域森林組合	4	秩父市	上吉田60	10ウ	0.15	ひのき	31	7	31		定性	9.3	30%			
17812	秩父広域森林組合	4	秩父市	上吉田60	10エ	0.06	すぎ	29	6	16		定性	4.8	30%			
17813	秩父広域森林組合	4	秩父市	上吉田60	11ア	0.10	すぎ	51	11	44		定性	13.2	30%			
17814	秩父広域森林組合	4	秩父市	上吉田60	12ア	0.05	すぎ	45	9	20		定性	6.0	30%			
17815	秩父広域森林組合	4	秩父市	上吉田60	12イ	0.06	ひのき	41	9	17		定性	5.1	30%			
17816	秩父広域森林組合	4	秩父市	上吉田60	13	0.13	すぎ	37	8	44		定性	13.2	30%			
17817	秩父広域森林組合	4	秩父市	上吉田60	15ア	0.32	すぎ	31	7	90		定性	27.0	30%			

番号	事業実施主体	事業実施年度（令和）	所在場所			間伐を実施する森林の現況						間伐の内容			対図番号（団地番号、林小班番号等）	交付金希望	備考
			市町村	林班	小班	面積（ha）	樹種	林齢	齢級	立木材積（m3）	摘要	間伐の方法	間伐立木材積(m3)	間伐率（材積率%）			
17818	秩父広域森林組合	4	秩父市	上吉田60	15イ	0.35	ひのき	65	13	156		定性	46.8	30%			
17819	秩父広域森林組合	4	秩父市	上吉田60	15ウ	0.27	すぎ	74	15	150		定性	45.0	30%			
17820	秩父広域森林組合	4	秩父市	上吉田60	16ア	0.68	すぎ	31	7	190		定性	57.0	30%			
17821	秩父広域森林組合	4	秩父市	上吉田60	16イ	0.14	すぎ	30	6	38		定性	11.4	30%			
17822	秩父広域森林組合	4	秩父市	上吉田60	17ア	0.11	すぎ	52	11	49		定性	14.7	30%			
17823	秩父広域森林組合	4	秩父市	上吉田60	17イ	0.22	ひのき	31	7	45		定性	13.5	30%			
17824	秩父広域森林組合	4	秩父市	上吉田60	17エ	0.03	ひのき	74	15	14		定性	4.2	30%			
17825	秩父広域森林組合	4	秩父市	上吉田60	18ア	0.07	すぎ	52	11	31		定性	9.3	30%			
17826	秩父広域森林組合	4	秩父市	上吉田60	18イ	0.14	すぎ	64	13	72		定性	21.6	30%			
17827	秩父広域森林組合	4	秩父市	上吉田60	19ア	0.09	すぎ	64	13	46		定性	13.8	30%			
17828	秩父広域森林組合	4	秩父市	上吉田60	19イ	0.08	すぎ	62	13	40		定性	12.0	30%			
17829	秩父広域森林組合	4	秩父市	上吉田60	19ウ	0.11	すぎ	62	13	56		定性	16.8	30%			
17830	秩父広域森林組合	4	秩父市	上吉田60	19エ	0.09	すぎ	46	10	37		定性	11.1	30%			
17831	秩父広域森林組合	4	秩父市	上吉田60	20イ	0.34	すぎ	28	6	85		定性	25.5	30%			
17832	秩父広域森林組合	4	秩父市	上吉田60	21ア	0.14	すぎ	31	7	39		定性	11.7	30%			
17833	秩父広域森林組合	4	秩父市	上吉田60	21イ	0.07	すぎ	69	14	38		定性	11.4	30%			
17834	秩父広域森林組合	4	秩父市	上吉田60	21ウ	0.02	すぎ	69	14	11		定性	3.3	30%			
17835	秩父広域森林組合	4	秩父市	上吉田60	21エ	0.05	すぎ	69	14	27		定性	8.1	30%			
17836	秩父広域森林組合	4	秩父市	上吉田60	22ア	0.05	すぎ	58	12	24		定性	7.2	30%			
17837	秩父広域森林組合	4	秩父市	上吉田60	22イ	0.17	すぎ	69	14	91		定性	27.3	30%			
17838	秩父広域森林組合	4	秩父市	上吉田60	22カ	0.06	すぎ	58	12	29		定性	8.7	30%			
17839	秩父広域森林組合	4	秩父市	上吉田60	23ア	0.01	すぎ	42	9	4		定性	1.2	30%			
17840	秩父広域森林組合	4	秩父市	上吉田60	23ア	0.00	ひのき	42	9	0		定性	0.0	30%			
17841	秩父広域森林組合	4	秩父市	上吉田60	23エ	0.24	すぎ	42	9	90		定性	27.0	30%			
17842	秩父広域森林組合	4	秩父市	上吉田60	23エ	0.10	ひのき	42	9	30		定性	9.0	30%			
17843	秩父広域森林組合	4	秩父市	上吉田60	23オ	0.05	すぎ	26	6	11		定性	3.3	30%			
17844	秩父広域森林組合	4	秩父市	上吉田60	24ア	0.25	すぎ	56	12	119		定性	35.7	30%			
17845	秩父広域森林組合	4	秩父市	上吉田60	24イ	0.10	すぎ	79	16	56		定性	16.8	30%			
17846	秩父広域森林組合	4	秩父市	上吉田60	25ア	0.10	すぎ	28	6	25		定性	7.5	30%			
17847	秩父広域森林組合	4	秩父市	上吉田60	25イ	0.27	ひのき	46	10	89		定性	26.7	30%			
17848	秩父広域森林組合	4	秩父市	上吉田60	25ウ	0.22	すぎ	34	7	68		定性	20.4	30%			
17849	秩父広域森林組合	4	秩父市	上吉田60	25エ	0.05	すぎ	68	14	27		定性	8.1	30%			
17850	秩父広域森林組合	4	秩父市	上吉田60	25オ	0.13	すぎ	75	15	73		定性	21.9	30%			
17851	秩父広域森林組合	4	秩父市	上吉田60	25カ	0.17	すぎ	72	15	93		定性	27.9	30%			
17852	秩父広域森林組合	4	秩父市	上吉田60	25キ	0.08	すぎ	30	6	22		定性	6.6	30%			
17853	秩父広域森林組合	4	秩父市	上吉田60	25ク	0.05	すぎ	29	6	13		定性	3.9	30%			
17854	秩父広域森林組合	4	秩父市	上吉田60	26ア	0.15	すぎ	46	10	61		定性	18.3	30%			
17855	秩父広域森林組合	4	秩父市	上吉田60	28ア	0.11	すぎ	54	11	51		定性	15.3	30%			
17856	秩父広域森林組合	4	秩父市	上吉田60	28イ	0.11	ひのき	54	11	42		定性	12.6	30%			
17857	秩父広域森林組合	4	秩父市	上吉田60	28ウ	0.05	すぎ	67	14	26		定性	7.8	30%			
17858	秩父広域森林組合	4	秩父市	上吉田60	31ア	0.30	すぎ	66	14	157		定性	47.1	30%			
17859	秩父広域森林組合	4	秩父市	上吉田60	31イ	0.58	すぎ	60	12	288		定性	86.4	30%			
17860	秩父広域森林組合	4	秩父市	上吉田60	33ア	0.20	すぎ	55	11	94		定性	28.2	30%			
17861	秩父広域森林組合	4	秩父市	上吉田60	33イ	0.11	ひのき	36	8	27		定性	8.1	30%			

番号	事業実施主体	事業実施年度（令和）	所在場所			間伐を実施する森林の現況						間伐の内容			対図番号（団地番号、林小班番号等）	交付金希望	備考
			市町村	林班	小班	面積（ha）	樹種	林齢	齢級	立木材積（m3）	摘要	間伐の方法	間伐立木材積(m3)	間伐率（材積率%）			
17862	秩父広域森林組合	4	秩父市	上吉田60	35	0.33	すぎ	60	12	164		定性	49.2	30%			
17863	秩父広域森林組合	4	秩父市	上吉田60	36	0.20	すぎ	46	10	82		定性	24.6	30%			
17864	秩父広域森林組合	4	秩父市	上吉田60	37ア	0.03	すぎ	66	14	16		定性	4.8	30%			
17865	秩父広域森林組合	4	秩父市	上吉田60	37イ	0.06	すぎ	66	14	31		定性	9.3	30%			
17866	秩父広域森林組合	4	秩父市	上吉田60	38	0.08	すぎ	60	12	40		定性	12.0	30%			
17867	秩父広域森林組合	4	秩父市	上吉田60	40ア	0.21	すぎ	39	8	74		定性	22.2	30%			
17868	秩父広域森林組合	4	秩父市	上吉田60	40イ	0.10	すぎ	55	11	47		定性	14.1	30%			
17869	秩父広域森林組合	4	秩父市	上吉田60	41	0.03	すぎ	35	7	10		定性	3.0	30%			
17870	秩父広域森林組合	4	秩父市	上吉田60	42ア	0.18	すぎ	41	9	66		定性	19.8	30%			
17871	秩父広域森林組合	4	秩父市	上吉田60	43ア	0.40	ひのき	35	7	96		定性	28.8	30%			
17872	秩父広域森林組合	4	秩父市	上吉田60	43ア	0.17	すぎ	30	6	46		定性	13.8	30%			
17873	秩父広域森林組合	4	秩父市	上吉田60	43イ	0.15	すぎ	41	9	55		定性	16.5	30%			
17874	秩父広域森林組合	4	秩父市	上吉田60	44ア	0.13	すぎ	66	14	68		定性	20.4	30%			
17875	秩父広域森林組合	4	秩父市	上吉田60	44イ	0.13	すぎ	61	13	65		定性	19.5	30%			
17876	秩父広域森林組合	4	秩父市	上吉田60	44ウ	0.12	すぎ	56	12	57		定性	17.1	30%			
17877	秩父広域森林組合	4	秩父市	上吉田60	44オ	0.05	すぎ	29	6	13		定性	3.9	30%			
17878	秩父広域森林組合	4	秩父市	上吉田60	44カ	0.09	すぎ	28	6	22		定性	6.6	30%			
17879	秩父広域森林組合	4	秩父市	上吉田60	45	0.52	すぎ	31	7	146		定性	43.8	30%			
17880	秩父広域森林組合	4	秩父市	上吉田60	45	0.13	ひのき	31	7	27		定性	8.1	30%			
17881	秩父広域森林組合	4	秩父市	上吉田60	46ア	0.56	すぎ	48	10	236		定性	70.8	30%			
17882	秩父広域森林組合	4	秩父市	上吉田60	46イ	0.22	ひのき	48	10	75		定性	22.5	30%			
17883	秩父広域森林組合	4	秩父市	上吉田60	48	0.19	すぎ	52	11	85		定性	25.5	30%			
17884	秩父広域森林組合	4	秩父市	上吉田60	49	0.28	すぎ	53	11	127		定性	38.1	30%			
17885	秩父広域森林組合	4	秩父市	上吉田60	50	0.01	すぎ	53	11	5		定性	1.5	30%			
17886	秩父広域森林組合	4	秩父市	上吉田60	51ア	0.58	すぎ	30	6	157		定性	47.1	30%			
17887	秩父広域森林組合	4	秩父市	上吉田60	51イ	0.09	すぎ	58	12	44		定性	13.2	30%			
17888	秩父広域森林組合	4	秩父市	上吉田60	51ウ	0.18	すぎ	57	12	86		定性	25.8	30%			
17889	秩父広域森林組合	4	秩父市	上吉田60	51ウ	0.04	ひのき	57	12	16		定性	4.8	30%			
17890	秩父広域森林組合	4	秩父市	上吉田60	52ア	0.33	すぎ	79	16	185		定性	55.5	30%			
17891	秩父広域森林組合	4	秩父市	上吉田60	52イ	0.17	すぎ	23	5	33		定性	9.9	30%			
17892	秩父広域森林組合	4	秩父市	上吉田60	53エ	0.20	すぎ	45	9	80		定性	24.0	30%			
17893	秩父広域森林組合	4	秩父市	上吉田60	53オ	0.13	ひのき	23	5	18		定性	5.4	30%			
17894	秩父広域森林組合	4	秩父市	上吉田60	53カ	0.26	すぎ	29	6	68		定性	20.4	30%			
17895	秩父広域森林組合	4	秩父市	上吉田60	54ア	0.06	すぎ	79	16	34		定性	10.2	30%			
17896	秩父広域森林組合	4	秩父市	上吉田60	54イ	0.18	すぎ	60	12	89		定性	26.7	30%			
17897	秩父広域森林組合	4	秩父市	上吉田60	54ウ	0.08	すぎ	29	6	21		定性	6.3	30%			
17898	秩父広域森林組合	4	秩父市	上吉田60	54エ	0.22	すぎ	30	6	60		定性	18.0	30%			
17899	秩父広域森林組合	4	秩父市	上吉田60	55	0.62	すぎ	50	10	270		定性	81.0	30%			
17900	秩父広域森林組合	4	秩父市	上吉田60	56	0.33	すぎ	50	10	144		定性	43.2	30%			
17901	秩父広域森林組合	4	秩父市	上吉田60	57ア	0.26	すぎ	50	10	113		定性	33.9	30%			
17902	秩父広域森林組合	4	秩父市	上吉田60	57イ	0.26	すぎ	57	12	125		定性	37.5	30%			
17903	秩父広域森林組合	4	秩父市	上吉田60	57ウ	0.08	ひのき	25	5	12		定性	3.6	30%			
17904	秩父広域森林組合	4	秩父市	上吉田60	58ア	0.46	すぎ	50	10	201		定性	60.3	30%			
17905	秩父広域森林組合	4	秩父市	上吉田60	58イ	1.17	すぎ	57	12	560		定性	168.0	30%			

番号	事業実施主体	事業実施年度（令和）	所在場所			間伐を実施する森林の現況						間伐の内容			対図番号（団地番号、林小班番号等）	交付金希望	備考
			市町村	林班	小班	面積（ha）	樹種	林齢	齢級	立木材積（m3）	摘要	間伐の方法	間伐立木材積(m3)	間伐率（材積率%）			
17906	秩父広域森林組合	4	秩父市	上吉田60	58ウ	0.08	ひのき	43	9	24		定性	7.2	30%			
17907	秩父広域森林組合	4	秩父市	上吉田60	58ウ	0.06	すぎ	43	9	23		定性	6.9	30%			
17908	秩父広域森林組合	4	秩父市	上吉田60	59イ	0.13	すぎ	60	12	64		定性	19.2	30%			
17909	秩父広域森林組合	4	秩父市	上吉田60	59ウ	0.08	すぎ	51	11	35		定性	10.5	30%			
17910	秩父広域森林組合	4	秩父市	上吉田60	60ア	0.22	ひのき	42	9	66		定性	19.8	30%			
17911	秩父広域森林組合	4	秩父市	上吉田60	60イ	0.03	すぎ	52	11	13		定性	3.9	30%			
17912	秩父広域森林組合	4	秩父市	上吉田60	60ウ	0.42	すぎ	50	10	183		定性	54.9	30%			
17913	秩父広域森林組合	4	秩父市	上吉田60	67	0.09	すぎ	53	11	41		定性	12.3	30%			
17914	秩父広域森林組合	4	秩父市	上吉田60	68ア	0.10	すぎ	53	11	46		定性	13.8	30%			
17915	秩父広域森林組合	4	秩父市	上吉田60	68ウ	0.06	すぎ	44	9	24		定性	7.2	30%			
17916	秩父広域森林組合	4	秩父市	上吉田60	69ア	0.20	すぎ	61	13	100		定性	30.0	30%			
17917	秩父広域森林組合	4	秩父市	上吉田60	69イ	0.31	すぎ	67	14	164		定性	49.2	30%			
17918	秩父広域森林組合	4	秩父市	上吉田60	70イ	0.29	すぎ	31	7	81		定性	24.3	30%			
17919	秩父広域森林組合	4	秩父市	上吉田60	71	0.02	すぎ	84	17	11		定性	3.3	30%			
17920	秩父広域森林組合	4	秩父市	上吉田60	72	0.02	すぎ	67	14	11		定性	3.3	30%			
17921	秩父広域森林組合	4	秩父市	上吉田60	73ア	0.36	すぎ	45	9	144		定性	43.2	30%			
17922	秩父広域森林組合	4	秩父市	上吉田60	73イ	0.58	すぎ	63	13	296		定性	88.8	30%			
17923	秩父広域森林組合	4	秩父市	上吉田60	73ウ	0.83	すぎ	66	14	435		定性	130.5	30%			
17924	秩父広域森林組合	4	秩父市	上吉田60	73エ	0.14	すぎ	31	7	39		定性	11.7	30%			
17925	秩父広域森林組合	4	秩父市	上吉田60	74ア	0.07	すぎ	68	14	37		定性	11.1	30%			
17926	秩父広域森林組合	4	秩父市	上吉田60	74イ	0.09	ひのき	25	5	14		定性	4.2	30%			
17927	秩父広域森林組合	4	秩父市	上吉田60	74ウ	0.16	ひのき	25	5	24		定性	7.2	30%			
17928	秩父広域森林組合	4	秩父市	上吉田60	76ア	0.37	ひのき	29	6	70		定性	21.0	30%			
17929	秩父広域森林組合	4	秩父市	上吉田60	76ア	0.25	すぎ	29	6	65		定性	19.5	30%			
17930	秩父広域森林組合	4	秩父市	上吉田60	76イ	0.09	ひのき	25	5	14		定性	4.2	30%			
17931	秩父広域森林組合	4	秩父市	上吉田60	78イ	0.91	すぎ	30	6	247		定性	74.1	30%			
17932	秩父広域森林組合	4	秩父市	上吉田60	80	0.55	すぎ	67	14	290		定性	87.0	30%			
17933	秩父広域森林組合	4	秩父市	上吉田60	81	0.28	すぎ	68	14	149		定性	44.7	30%			
17934	秩父広域森林組合	4	秩父市	上吉田60	82ア	0.16	すぎ	68	14	85		定性	25.5	30%			
17935	秩父広域森林組合	4	秩父市	上吉田60	82イ	0.23	ひのき	68	14	106		定性	31.8	30%			
17936	秩父広域森林組合	4	秩父市	上吉田60	83	0.33	すぎ	66	14	173		定性	51.9	30%			
17937	秩父広域森林組合	4	秩父市	上吉田60	84ア	0.36	ひのき	25	5	55		定性	16.5	30%			
17938	秩父広域森林組合	4	秩父市	上吉田60	84イ	0.20	すぎ	34	7	62		定性	18.6	30%			
17939	秩父広域森林組合	4	秩父市	上吉田60	85ア	0.10	すぎ	61	13	50		定性	15.0	30%			
17940	秩父広域森林組合	4	秩父市	上吉田60	85イ	0.13	すぎ	59	12	64		定性	19.2	30%			
17941	秩父広域森林組合	4	秩父市	上吉田60	86	0.63	すぎ	40	8	227		定性	68.1	30%			
17942	秩父広域森林組合	4	秩父市	上吉田60	87イ	0.10	すぎ	52	11	45		定性	13.5	30%			
17943	秩父広域森林組合	4	秩父市	上吉田60	88	0.06	すぎ	52	11	27		定性	8.1	30%			
17944	秩父広域森林組合	4	秩父市	上吉田60	89	0.19	ひのき	25	5	29		定性	8.7	30%			
17945	秩父広域森林組合	4	秩父市	上吉田60	90ア	0.10	すぎ	84	17	56		定性	16.8	30%			
17946	秩父広域森林組合	4	秩父市	上吉田60	91ア	0.17	すぎ	94	19	95		定性	28.5	30%			
17947	秩父広域森林組合	4	秩父市	上吉田60	91イ	0.33	すぎ	66	14	173		定性	51.9	30%			
17948	秩父広域森林組合	4	秩父市	上吉田60	91ウ	0.41	すぎ	52	11	184		定性	55.2	30%			
17949	秩父広域森林組合	4	秩父市	上吉田60	401	0.47	ひのき	50	10	167		定性	50.1	30%			

番号	事業実施主体	事業実施年度（令和）	所在場所			間伐を実施する森林の現況						間伐の内容			対図番号（団地番号、林小班番号等）	交付金希望	備考
			市町村	林班	小班	面積（ha）	樹種	林齢	齢級	立木材積（m3）	摘要	間伐の方法	間伐立木材積(m3)	間伐率（材積率%）			
17950	秩父広域森林組合	4	秩父市	上吉田60	402	0.98	ひのき	50	10	349		定性	104.7	30%			
17951	秩父広域森林組合	4	秩父市	上吉田60	403	1.53	すぎ	50	10	667		定性	200.1	30%			
17952	秩父広域森林組合	4	秩父市	上吉田60	404	1.78	すぎ	47	10	739		定性	221.7	30%			
17953	秩父広域森林組合	4	秩父市	上吉田60	405	0.38	ひのき	42	9	113		定性	33.9	30%			
17954	秩父広域森林組合	4	秩父市	上吉田60	405	0.16	すぎ	42	9	60		定性	18.0	30%			
17955	秩父広域森林組合	4	秩父市	上吉田60	406	1.00	ひのき	31	7	206		定性	61.8	30%			
17956	秩父広域森林組合	4	秩父市	上吉田60	407	0.07	すぎ	59	12	34		定性	10.2	30%			
17957	秩父広域森林組合	4	秩父市	上吉田60	408	1.76	すぎ	59	12	864		定性	259.2	30%			
17958	秩父広域森林組合	4	秩父市	上吉田60	409	0.97	すぎ	30	6	263		定性	78.9	30%			
17959	秩父広域森林組合	4	秩父市	上吉田60	410	1.47	ひのき	30	6	291		定性	87.3	30%			
17960	秩父広域森林組合	4	秩父市	上吉田60	411	0.77	ひのき	44	9	241		定性	72.3	30%			
17961	秩父広域森林組合	4	秩父市	上吉田60	412	2.92	ひのき	44	9	914		定性	274.2	30%			
17962	秩父広域森林組合	4	秩父市	上吉田60	412	1.25	すぎ	44	9	490		定性	147.0	30%			
17963	秩父広域森林組合	4	秩父市	上吉田60	413	2.65	すぎ	52	11	1,187		定性	356.1	30%			
17964	秩父広域森林組合	4	秩父市	上吉田60	414	0.73	すぎ	47	10	303		定性	90.9	30%			
17965	秩父広域森林組合	4	秩父市	上吉田60	415	4.80	すぎ	46	10	1,958		定性	587.4	30%			
17966	秩父広域森林組合	4	秩父市	上吉田60	416	1.78	ひのき	36	8	441		定性	132.3	30%			
17967	秩父広域森林組合	4	秩父市	上吉田60	417	3.88	すぎ	39	8	1,366		定性	409.8	30%			
17968	秩父広域森林組合	4	秩父市	上吉田60	418	2.79	すぎ	38	8	960		定性	288.0	30%			
17969	秩父広域森林組合	4	秩父市	上吉田60	418	2.78	ひのき	38	8	739		定性	221.7	30%			
17970	秩父広域森林組合	4	秩父市	上吉田60	419	0.93	すぎ	51	11	411		定性	123.3	30%			
17971	秩父広域森林組合	4	秩父市	上吉田60	602	0.57	すぎ	52	11	255		定性	76.5	30%			
17972	秩父広域森林組合	4	秩父市	上吉田60	604	0.09	すぎ	47	10	37		定性	11.1	30%			
17973	秩父広域森林組合	4	秩父市	上吉田60	606	0.26	ひのき	34	7	60		定性	18.0	30%			
17974	秩父広域森林組合	4	秩父市	上吉田60	607	0.06	すぎ	50	10	26		定性	7.8	30%			
17975	秩父広域森林組合	5	秩父市	上吉田13	1	0.06	すぎ	56	12	28		定性	8.4	30%			
17976	秩父広域森林組合	5	秩父市	上吉田13	2	0.23	すぎ	60	12	114		定性	34.2	30%			
17977	秩父広域森林組合	5	秩父市	上吉田13	3ア	0.11	すぎ	39	8	39		定性	11.7	30%			
17978	秩父広域森林組合	5	秩父市	上吉田13	3イ	0.10	すぎ	39	8	35		定性	10.5	30%			
17979	秩父広域森林組合	5	秩父市	上吉田13	4	0.07	すぎ	51	11	31		定性	9.3	30%			
17980	秩父広域森林組合	5	秩父市	上吉田13	5ウ	0.08	すぎ	45	9	32		定性	9.6	30%			
17981	秩父広域森林組合	5	秩父市	上吉田13	6	0.22	すぎ	66	14	115		定性	34.5	30%			
17982	秩父広域森林組合	5	秩父市	上吉田13	7	0.11	すぎ	60	12	55		定性	16.5	30%			
17983	秩父広域森林組合	5	秩父市	上吉田13	9ア	0.20	すぎ	51	11	88		定性	26.4	30%			
17984	秩父広域森林組合	5	秩父市	上吉田13	9ア	0.05	ひのき	51	11	18		定性	5.4	30%			
17985	秩父広域森林組合	5	秩父市	上吉田13	10ア	0.40	ひのき	37	8	103		定性	30.9	30%			
17986	秩父広域森林組合	5	秩父市	上吉田13	10イ	0.05	ひのき	31	7	10		定性	3.0	30%			
17987	秩父広域森林組合	5	秩父市	上吉田13	11イ	0.06	すぎ	43	9	23		定性	6.9	30%			
17988	秩父広域森林組合	5	秩父市	上吉田13	12	0.04	ひのき	36	8	10		定性	3.0	30%			
17989	秩父広域森林組合	5	秩父市	上吉田13	13	0.08	すぎ	55	11	37		定性	11.1	30%			
17990	秩父広域森林組合	5	秩父市	上吉田13	13	0.08	ひのき	55	11	31		定性	9.3	30%			
17991	秩父広域森林組合	5	秩父市	上吉田13	15ア	0.02	すぎ	66	14	10		定性	3.0	30%			
17992	秩父広域森林組合	5	秩父市	上吉田13	15ウ	0.15	すぎ	66	14	79		定性	23.7	30%			
17993	秩父広域森林組合	5	秩父市	上吉田13	15エ	0.06	すぎ	61	13	30		定性	9.0	30%			

番号	事業実施主体	事業実施年度（令和）	所在場所			間伐を実施する森林の現況						間伐の内容			対図番号（団地番号、林小班番号等）	交付金希望	備考
			市町村	林班	小班	面積（ha）	樹種	林齢	齢級	立木材積（m3）	摘要	間伐の方法	間伐立木材積(m3)	間伐率（材積率%）			
17994	秩父広域森林組合	5	秩父市	上吉田13	16ア	0.30	すぎ	60	12	149		定性	44.7	30%			
17995	秩父広域森林組合	5	秩父市	上吉田13	16イ	0.88	すぎ	60	12	436		定性	130.8	30%			
17996	秩父広域森林組合	5	秩父市	上吉田13	17	0.58	すぎ	54	11	268		定性	80.4	30%			
17997	秩父広域森林組合	5	秩父市	上吉田13	18	0.37	ひのき	63	13	161		定性	48.3	30%			
17998	秩父広域森林組合	5	秩父市	上吉田13	19	0.30	すぎ	51	11	133		定性	39.9	30%			
17999	秩父広域森林組合	5	秩父市	上吉田13	20ア	0.20	すぎ	50	10	87		定性	26.1	30%			
18000	秩父広域森林組合	5	秩父市	上吉田13	21ア	0.25	すぎ	56	12	119		定性	35.7	30%			
18001	秩父広域森林組合	5	秩父市	上吉田13	21イ	0.27	すぎ	51	11	119		定性	35.7	30%			
18002	秩父広域森林組合	5	秩父市	上吉田13	22ア	0.10	すぎ	41	9	37		定性	11.1	30%			
18003	秩父広域森林組合	5	秩父市	上吉田13	22ア	0.02	ひのき	41	9	6		定性	1.8	30%			
18004	秩父広域森林組合	5	秩父市	上吉田13	22イ	0.07	すぎ	56	12	33		定性	9.9	30%			
18005	秩父広域森林組合	5	秩父市	上吉田13	23ア	0.02	すぎ	66	14	10		定性	3.0	30%			
18006	秩父広域森林組合	5	秩父市	上吉田13	24ア	0.16	ひのき	62	13	68		定性	20.4	30%			
18007	秩父広域森林組合	5	秩父市	上吉田13	25ア	0.20	ひのき	62	13	86		定性	25.8	30%			
18008	秩父広域森林組合	5	秩父市	上吉田13	25イ	0.03	すぎ	56	12	14		定性	4.2	30%			
18009	秩父広域森林組合	5	秩父市	上吉田13	25エ	0.13	すぎ	56	12	62		定性	18.6	30%			
18010	秩父広域森林組合	5	秩父市	上吉田13	27ア	0.05	すぎ	61	13	25		定性	7.5	30%			
18011	秩父広域森林組合	5	秩父市	上吉田13	27イ	0.20	すぎ	38	8	69		定性	20.7	30%			
18012	秩父広域森林組合	5	秩父市	上吉田13	28ア	0.02	すぎ	55	11	9		定性	2.7	30%			
18013	秩父広域森林組合	5	秩父市	上吉田13	28イ	0.09	すぎ	30	6	24		定性	7.2	30%			
18014	秩父広域森林組合	5	秩父市	上吉田13	34	0.41	すぎ	56	12	194		定性	58.2	30%			
18015	秩父広域森林組合	5	秩父市	上吉田13	35	0.60	すぎ	59	12	295		定性	88.5	30%			
18016	秩父広域森林組合	5	秩父市	上吉田13	39ア	0.08	すぎ	61	13	40		定性	12.0	30%			
18017	秩父広域森林組合	5	秩父市	上吉田13	39イ	0.06	すぎ	62	13	30		定性	9.0	30%			
18018	秩父広域森林組合	5	秩父市	上吉田13	39ウ	0.05	すぎ	66	14	26		定性	7.8	30%			
18019	秩父広域森林組合	5	秩父市	上吉田13	40ア	0.32	すぎ	44	9	125		定性	37.5	30%			
18020	秩父広域森林組合	5	秩父市	上吉田13	42	0.15	すぎ	62	13	76		定性	22.8	30%			
18021	秩父広域森林組合	5	秩父市	上吉田13	43	0.57	すぎ	64	13	294		定性	88.2	30%			
18022	秩父広域森林組合	5	秩父市	上吉田13	44ア	0.03	すぎ	64	13	15		定性	4.5	30%			
18023	秩父広域森林組合	5	秩父市	上吉田13	45ア	1.02	すぎ	43	9	392		定性	117.6	30%			
18024	秩父広域森林組合	5	秩父市	上吉田13	45イ	2.85	ひのき	43	9	869		定性	260.7	30%			
18025	秩父広域森林組合	5	秩父市	上吉田13	46イ	0.66	すぎ	61	13	331		定性	99.3	30%			
18026	秩父広域森林組合	5	秩父市	上吉田13	46イ	0.65	ひのき	61	13	274		定性	82.2	30%			
18027	秩父広域森林組合	5	秩父市	上吉田13	46エ	2.28	ひのき	61	13	962		定性	288.6	30%			
18028	秩父広域森林組合	5	秩父市	上吉田13	48	0.31	ひのき	41	9	90		定性	27.0	30%			
18029	秩父広域森林組合	5	秩父市	上吉田13	48	0.13	すぎ	41	9	48		定性	14.4	30%			
18030	秩父広域森林組合	5	秩父市	上吉田13	49	0.34	すぎ	60	12	169		定性	50.7	30%			
18031	秩父広域森林組合	5	秩父市	上吉田13	51ア	3.90	ひのき	42	9	1,162		定性	348.6	30%			
18032	秩父広域森林組合	5	秩父市	上吉田13	51ア	2.60	すぎ	42	9	980		定性	294.0	30%			
18033	秩父広域森林組合	5	秩父市	上吉田13	51エ	0.90	ひのき	42	9	268		定性	80.4	30%			
18034	秩父広域森林組合	5	秩父市	上吉田13	51エ	0.60	すぎ	42	9	226		定性	67.8	30%			
18035	秩父広域森林組合	5	秩父市	上吉田13	53ア	0.13	すぎ	46	10	53		定性	15.9	30%			
18036	秩父広域森林組合	5	秩父市	上吉田13	53ア	0.13	ひのき	46	10	43		定性	12.9	30%			
18037	秩父広域森林組合	5	秩父市	上吉田13	53イ	0.37	すぎ	62	13	187		定性	56.1	30%			

番号	事業実施主体	事業実施年度（令和）	所在場所			間伐を実施する森林の現況						間伐の内容			対図番号（団地番号、林小班番号等）	交付金希望	備考
			市町村	林班	小班	面積（ha）	樹種	林齢	齢級	立木材積（m3）	摘要	間伐の方法	間伐立木材積(m3)	間伐率（材積率%）			
18038	秩父広域森林組合	5	秩父市	上吉田13	54イ	0.06	ひのき	62	13	26		定性	7.8	30%			
18039	秩父広域森林組合	5	秩父市	上吉田13	55	0.07	ひのき	27	6	12		定性	3.6	30%			
18040	秩父広域森林組合	5	秩父市	上吉田14	4ハ	0.02	ひのき	27	6	3		定性	0.9	30%			
18041	秩父広域森林組合	5	秩父市	上吉田14	6	0.62	すぎ	57	12	297		定性	89.1	30%			
18042	秩父広域森林組合	5	秩父市	上吉田14	9	0.12	すぎ	67	14	63		定性	18.9	30%			
18043	秩父広域森林組合	5	秩父市	上吉田14	11ウ	0.98	ひのき	28	6	176		定性	52.8	30%			
18044	秩父広域森林組合	5	秩父市	上吉田15	1	0.64	すぎ	41	9	236		定性	70.8	30%			
18045	秩父広域森林組合	5	秩父市	上吉田15	4	0.17	すぎ	66	14	89		定性	26.7	30%			
18046	秩父広域森林組合	5	秩父市	上吉田15	6イ	0.08	すぎ	61	13	40		定性	12.0	30%			
18047	秩父広域森林組合	5	秩父市	上吉田15	7ア	0.57	すぎ	66	14	299		定性	89.7	30%			
18048	秩父広域森林組合	5	秩父市	上吉田15	7ウ	0.24	すぎ	66	14	126		定性	37.8	30%			
18049	秩父広域森林組合	5	秩父市	上吉田15	8	0.07	すぎ	65	13	36		定性	10.8	30%			
18050	秩父広域森林組合	5	秩父市	上吉田15	9	0.09	すぎ	65	13	47		定性	14.1	30%			
18051	秩父広域森林組合	5	秩父市	上吉田15	11	0.40	すぎ	65	13	208		定性	62.4	30%			
18052	秩父広域森林組合	5	秩父市	上吉田15	15	0.80	すぎ	60	12	397		定性	119.1	30%			
18053	秩父広域森林組合	5	秩父市	上吉田15	19	0.29	ひのき	39	8	80		定性	24.0	30%			
18054	秩父広域森林組合	5	秩父市	上吉田15	20	0.28	すぎ	66	14	147		定性	44.1	30%			
18055	秩父広域森林組合	5	秩父市	上吉田15	22イ	0.65	すぎ	66	14	341		定性	102.3	30%			
18056	秩父広域森林組合	5	秩父市	上吉田15	22ウ	0.24	すぎ	57	12	115		定性	34.5	30%			
18057	秩父広域森林組合	5	秩父市	上吉田15	23	0.10	すぎ	51	11	44		定性	13.2	30%			
18058	秩父広域森林組合	5	秩父市	上吉田15	24	0.06	すぎ	41	9	22		定性	6.6	30%			
18059	秩父広域森林組合	5	秩父市	上吉田15	25ア	0.17	すぎ	57	12	81		定性	24.3	30%			
18060	秩父広域森林組合	5	秩父市	上吉田15	25イ	0.15	すぎ	57	12	72		定性	21.6	30%			
18061	秩父広域森林組合	5	秩父市	上吉田15	25ウ	0.16	すぎ	33	7	48		定性	14.4	30%			
18062	秩父広域森林組合	5	秩父市	上吉田15	26	0.42	すぎ	54	11	194		定性	58.2	30%			
18063	秩父広域森林組合	5	秩父市	上吉田15	27ア	0.34	すぎ	54	11	157		定性	47.1	30%			
18064	秩父広域森林組合	5	秩父市	上吉田15	28	0.47	すぎ	67	14	248		定性	74.4	30%			
18065	秩父広域森林組合	5	秩父市	上吉田15	30ア	1.36	ひのき	55	11	528		定性	158.4	30%			
18066	秩父広域森林組合	5	秩父市	上吉田15	30イ	0.34	ひのき	55	11	132		定性	39.6	30%			
18067	秩父広域森林組合	5	秩父市	上吉田15	31	0.11	すぎ	55	11	51		定性	15.3	30%			
18068	秩父広域森林組合	5	秩父市	上吉田15	32ア	0.39	ひのき	55	11	151		定性	45.3	30%			
18069	秩父広域森林組合	5	秩父市	上吉田15	32イ	0.42	すぎ	55	11	197		定性	59.1	30%			
18070	秩父広域森林組合	5	秩父市	上吉田15	33ア	0.15	ひのき	56	12	59		定性	17.7	30%			
18071	秩父広域森林組合	5	秩父市	上吉田15	33イ	0.30	ひのき	55	11	116		定性	34.8	30%			
18072	秩父広域森林組合	5	秩父市	上吉田15	33ウ	0.40	すぎ	55	11	187		定性	56.1	30%			
18073	秩父広域森林組合	5	秩父市	上吉田15	34ア	0.05	すぎ	55	11	23		定性	6.9	30%			
18074	秩父広域森林組合	5	秩父市	上吉田15	34イ	0.11	すぎ	55	11	51		定性	15.3	30%			
18075	秩父広域森林組合	5	秩父市	上吉田15	35ア	0.06	すぎ	47	10	25		定性	7.5	30%			
18076	秩父広域森林組合	5	秩父市	上吉田15	35イ	0.34	すぎ	47	10	141		定性	42.3	30%			
18077	秩父広域森林組合	5	秩父市	上吉田15	36ア	0.03	すぎ	55	11	14		定性	4.2	30%			
18078	秩父広域森林組合	5	秩父市	上吉田15	36イ	3.63	すぎ	55	11	1,699		定性	509.7	30%			
18079	秩父広域森林組合	5	秩父市	上吉田15	37ア	0.26	すぎ	55	11	122		定性	36.6	30%			
18080	秩父広域森林組合	5	秩父市	上吉田15	37イ	0.10	すぎ	55	11	47		定性	14.1	30%			
18081	秩父広域森林組合	5	秩父市	上吉田15	38ア	0.02	すぎ	55	11	9		定性	2.7	30%			

番号	事業実施主体	事業実施年度（令和）	所在場所			間伐を実施する森林の現況						間伐の内容			対図番号（団地番号、林小班番号等）	交付金希望	備考
			市町村	林班	小班	面積（ha）	樹種	林齢	齢級	立木材積（m3）	摘要	間伐の方法	間伐立木材積(m3)	間伐率（材積率%）			
18082	秩父広域森林組合	5	秩父市	上吉田15	38イ	0.03	すぎ	55	11	14		定性	4.2	30%			
18083	秩父広域森林組合	5	秩父市	上吉田15	38ウ	0.56	すぎ	55	11	262		定性	78.6	30%			
18084	秩父広域森林組合	5	秩父市	上吉田15	38エ	0.03	すぎ	55	11	14		定性	4.2	30%			
18085	秩父広域森林組合	5	秩父市	上吉田15	38オ	1.00	すぎ	67	14	528		定性	158.4	30%			
18086	秩父広域森林組合	5	秩父市	上吉田15	39イ	0.15	すぎ	54	11	69		定性	20.7	30%			
18087	秩父広域森林組合	5	秩父市	上吉田15	39ウ	0.45	すぎ	67	14	238		定性	71.4	30%			
18088	秩父広域森林組合	5	秩父市	上吉田15	39エ	0.10	すぎ	56	12	47		定性	14.1	30%			
18089	秩父広域森林組合	5	秩父市	上吉田15	39オ	0.18	すぎ	61	13	90		定性	27.0	30%			
18090	秩父広域森林組合	5	秩父市	上吉田15	39カ	2.00	すぎ	56	12	948		定性	284.4	30%			
18091	秩父広域森林組合	5	秩父市	上吉田15	41	0.07	ひのき	47	10	23		定性	6.9	30%			
18092	秩父広域森林組合	5	秩父市	上吉田15	42ア	0.16	ひのき	59	12	66		定性	19.8	30%			
18093	秩父広域森林組合	5	秩父市	上吉田15	42イ	0.13	すぎ	59	12	64		定性	19.2	30%			
18094	秩父広域森林組合	5	秩父市	上吉田15	43ア	0.16	すぎ	52	11	72		定性	21.6	30%			
18095	秩父広域森林組合	5	秩父市	上吉田15	47ウ	1.00	すぎ	49	10	428		定性	128.4	30%			
18096	秩父広域森林組合	5	秩父市	上吉田15	48ア	0.32	すぎ	29	6	83		定性	24.9	30%			
18097	秩父広域森林組合	5	秩父市	上吉田15	48イ	0.15	すぎ	29	6	39		定性	11.7	30%			
18098	秩父広域森林組合	5	秩父市	上吉田15	48エ	0.05	すぎ	29	6	13		定性	3.9	30%			
18099	秩父広域森林組合	5	秩父市	上吉田15	49ア	0.44	ひのき	61	13	186		定性	55.8	30%			
18100	秩父広域森林組合	5	秩父市	上吉田15	53ア	0.14	すぎ	23	5	27		定性	8.1	30%			
18101	秩父広域森林組合	5	秩父市	上吉田15	53イ	0.04	すぎ	59	12	20		定性	6.0	30%			
18102	秩父広域森林組合	5	秩父市	上吉田40	1	0.17	すぎ	52	11	76		定性	22.8	30%			
18103	秩父広域森林組合	5	秩父市	上吉田40	2ア	0.02	すぎ	54	11	9		定性	2.7	30%			
18104	秩父広域森林組合	5	秩父市	上吉田40	2イ	0.18	すぎ	75	15	101		定性	30.3	30%			
18105	秩父広域森林組合	5	秩父市	上吉田40	2ウ	0.03	すぎ	54	11	14		定性	4.2	30%			
18106	秩父広域森林組合	5	秩父市	上吉田40	3イ	0.09	すぎ	75	15	50		定性	15.0	30%			
18107	秩父広域森林組合	5	秩父市	上吉田40	4ア	0.03	すぎ	67	14	16		定性	4.8	30%			
18108	秩父広域森林組合	5	秩父市	上吉田40	5イ	0.04	すぎ	65	13	21		定性	6.3	30%			
18109	秩父広域森林組合	5	秩父市	上吉田40	8ア	0.03	すぎ	49	10	13		定性	3.9	30%			
18110	秩父広域森林組合	5	秩父市	上吉田40	8イ	0.01	すぎ	49	10	4		定性	1.2	30%			
18111	秩父広域森林組合	5	秩父市	上吉田40	10ア	0.10	すぎ	53	11	46		定性	13.8	30%			
18112	秩父広域森林組合	5	秩父市	上吉田40	10イ	1.19	すぎ	67	14	628		定性	188.4	30%			
18113	秩父広域森林組合	5	秩父市	上吉田40	10ウ	0.08	すぎ	67	14	42		定性	12.6	30%			
18114	秩父広域森林組合	5	秩父市	上吉田40	10エ	0.08	すぎ	67	14	42		定性	12.6	30%			
18115	秩父広域森林組合	5	秩父市	上吉田40	14	0.11	すぎ	80	16	62		定性	18.6	30%			
18116	秩父広域森林組合	5	秩父市	上吉田40	16	0.04	すぎ	72	15	22		定性	6.6	30%			
18117	秩父広域森林組合	5	秩父市	上吉田40	17ア	0.13	すぎ	66	14	68		定性	20.4	30%			
18118	秩父広域森林組合	5	秩父市	上吉田40	17イ	0.27	すぎ	66	14	141		定性	42.3	30%			
18119	秩父広域森林組合	5	秩父市	上吉田40	17ウ	0.05	すぎ	79	16	28		定性	8.4	30%			
18120	秩父広域森林組合	5	秩父市	上吉田40	22ア	0.02	すぎ	52	11	9		定性	2.7	30%			
18121	秩父広域森林組合	5	秩父市	上吉田40	22イ	0.03	すぎ	52	11	13		定性	3.9	30%			
18122	秩父広域森林組合	5	秩父市	上吉田40	22ウ	0.13	すぎ	60	12	64		定性	19.2	30%			
18123	秩父広域森林組合	5	秩父市	上吉田40	22エ	0.19	すぎ	60	12	94		定性	28.2	30%			
18124	秩父広域森林組合	5	秩父市	上吉田40	23ア	0.08	すぎ	52	11	36		定性	10.8	30%			
18125	秩父広域森林組合	5	秩父市	上吉田40	23エ	0.05	すぎ	57	12	24		定性	7.2	30%			

番号	事業実施主体	事業実施年度（令和）	所在場所			間伐を実施する森林の現況						間伐の内容			対図番号（団地番号、林小班番号等）	交付金希望	備考
			市町村	林班	小班	面積（ha）	樹種	林齢	齢級	立木材積（m3）	摘要	間伐の方法	間伐立木材積(m3)	間伐率（材積率%）			
18126	秩父広域森林組合	5	秩父市	上吉田40	23オ	0.02	すぎ	57	12	10		定性	3.0	30%			
18127	秩父広域森林組合	5	秩父市	上吉田40	23カ	0.05	すぎ	57	12	24		定性	7.2	30%			
18128	秩父広域森林組合	5	秩父市	上吉田40	23キ	0.03	すぎ	57	12	14		定性	4.2	30%			
18129	秩父広域森林組合	5	秩父市	上吉田40	23ク	0.04	すぎ	57	12	19		定性	5.7	30%			
18130	秩父広域森林組合	5	秩父市	上吉田40	23ケ	0.04	すぎ	57	12	19		定性	5.7	30%			
18131	秩父広域森林組合	5	秩父市	上吉田40	24イ	0.01	すぎ	80	16	6		定性	1.8	30%			
18132	秩父広域森林組合	5	秩父市	上吉田40	24ウ	0.01	すぎ	67	14	5		定性	1.5	30%			
18133	秩父広域森林組合	5	秩父市	上吉田40	25ア	0.01	すぎ	68	14	5		定性	1.5	30%			
18134	秩父広域森林組合	5	秩父市	上吉田40	25イ	0.01	すぎ	68	14	5		定性	1.5	30%			
18135	秩父広域森林組合	5	秩父市	上吉田40	25ウ	0.02	すぎ	67	14	11		定性	3.3	30%			
18136	秩父広域森林組合	5	秩父市	上吉田40	25エ	0.02	すぎ	67	14	11		定性	3.3	30%			
18137	秩父広域森林組合	5	秩父市	上吉田40	26	0.12	すぎ	67	14	63		定性	18.9	30%			
18138	秩父広域森林組合	5	秩父市	上吉田40	29イ	0.01	すぎ	66	14	5		定性	1.5	30%			
18139	秩父広域森林組合	5	秩父市	上吉田40	30	0.08	すぎ	66	14	42		定性	12.6	30%			
18140	秩父広域森林組合	5	秩父市	上吉田40	31ア	0.03	すぎ	66	14	16		定性	4.8	30%			
18141	秩父広域森林組合	5	秩父市	上吉田40	31イ	0.07	すぎ	66	14	37		定性	11.1	30%			
18142	秩父広域森林組合	5	秩父市	上吉田40	31ウ	0.04	すぎ	66	14	21		定性	6.3	30%			
18143	秩父広域森林組合	5	秩父市	上吉田40	35ウ	0.15	ひのき	47	10	50		定性	15.0	30%			
18144	秩父広域森林組合	5	秩父市	上吉田40	36	0.26	ひのき	47	10	87		定性	26.1	30%			
18145	秩父広域森林組合	5	秩父市	上吉田40	37	0.22	ひのき	47	10	74		定性	22.2	30%			
18146	秩父広域森林組合	5	秩父市	上吉田40	38	0.08	ひのき	47	10	27		定性	8.1	30%			
18147	秩父広域森林組合	5	秩父市	上吉田40	39	0.02	ひのき	47	10	7		定性	2.1	30%			
18148	秩父広域森林組合	5	秩父市	上吉田40	41	0.60	ひのき	45	9	192		定性	57.6	30%			
18149	秩父広域森林組合	5	秩父市	上吉田40	42	0.46	ひのき	45	9	147		定性	44.1	30%			
18150	秩父広域森林組合	5	秩父市	上吉田40	43	0.38	ひのき	47	10	127		定性	38.1	30%			
18151	秩父広域森林組合	5	秩父市	上吉田40	44	0.10	ひのき	47	10	34		定性	10.2	30%			
18152	秩父広域森林組合	5	秩父市	上吉田40	45	0.30	ひのき	47	10	101		定性	30.3	30%			
18153	秩父広域森林組合	5	秩父市	上吉田40	47	0.27	すぎ	60	12	134		定性	40.2	30%			
18154	秩父広域森林組合	5	秩父市	上吉田40	49	0.37	すぎ	58	12	180		定性	54.0	30%			
18155	秩父広域森林組合	5	秩父市	上吉田40	50	0.30	すぎ	62	13	152		定性	45.6	30%			
18156	秩父広域森林組合	5	秩父市	上吉田40	51	0.05	すぎ	58	12	24		定性	7.2	30%			
18157	秩父広域森林組合	5	秩父市	上吉田40	52	0.08	すぎ	58	12	39		定性	11.7	30%			
18158	秩父広域森林組合	5	秩父市	上吉田40	53ウ	0.31	すぎ	59	12	152		定性	45.6	30%			
18159	秩父広域森林組合	5	秩父市	上吉田40	55	0.08	すぎ	68	14	43		定性	12.9	30%			
18160	秩父広域森林組合	5	秩父市	上吉田40	56	0.03	すぎ	68	14	16		定性	4.8	30%			
18161	秩父広域森林組合	5	秩父市	上吉田40	57	0.24	すぎ	68	14	128		定性	38.4	30%			
18162	秩父広域森林組合	5	秩父市	上吉田40	58ア	0.04	すぎ	68	14	21		定性	6.3	30%			
18163	秩父広域森林組合	5	秩父市	上吉田40	58エ	0.03	すぎ	56	12	14		定性	4.2	30%			
18164	秩父広域森林組合	5	秩父市	上吉田40	60	0.07	すぎ	57	12	34		定性	10.2	30%			
18165	秩父広域森林組合	5	秩父市	上吉田40	61	0.05	ひのき	75	15	24		定性	7.2	30%			
18166	秩父広域森林組合	5	秩父市	上吉田40	62	0.22	すぎ	76	16	123		定性	36.9	30%			
18167	秩父広域森林組合	5	秩父市	上吉田40	63ア	0.08	ひのき	42	9	24		定性	7.2	30%			
18168	秩父広域森林組合	5	秩父市	上吉田40	63ア	0.02	すぎ	42	9	8		定性	2.4	30%			
18169	秩父広域森林組合	5	秩父市	上吉田40	64	0.11	すぎ	54	11	51		定性	15.3	30%			

番号	事業実施主体	事業実施年度（令和）	所在場所			間伐を実施する森林の現況						間伐の内容			対図番号（団地番号、林小班番号等）	交付金希望	備考
			市町村	林班	小班	面積（ha）	樹種	林齢	齢級	立木材積（m3）	摘要	間伐の方法	間伐立木材積(m3)	間伐率（材積率%）			
18170	秩父広域森林組合	5	秩父市	上吉田40	65イ	0.30	ひのき	45	9	96		定性	28.8	30%			
18171	秩父広域森林組合	5	秩父市	上吉田40	65エ	0.19	すぎ	44	9	74		定性	22.2	30%			
18172	秩父広域森林組合	5	秩父市	上吉田40	65エ	0.08	ひのき	44	9	25		定性	7.5	30%			
18173	秩父広域森林組合	5	秩父市	上吉田40	66	0.89	すぎ	64	13	459		定性	137.7	30%			
18174	秩父広域森林組合	5	秩父市	上吉田40	67ア	0.10	すぎ	57	12	48		定性	14.4	30%			
18175	秩父広域森林組合	5	秩父市	上吉田40	67イ	0.14	すぎ	53	11	64		定性	19.2	30%			
18176	秩父広域森林組合	5	秩父市	上吉田40	68	0.24	すぎ	54	11	111		定性	33.3	30%			
18177	秩父広域森林組合	5	秩父市	上吉田40	69	0.40	すぎ	56	12	190		定性	57.0	30%			
18178	秩父広域森林組合	5	秩父市	上吉田40	72ア	0.22	ひのき	42	9	66		定性	19.8	30%			
18179	秩父広域森林組合	5	秩父市	上吉田40	72ア	0.02	すぎ	42	9	8		定性	2.4	30%			
18180	秩父広域森林組合	5	秩父市	上吉田40	72イ	0.10	すぎ	80	16	56		定性	16.8	30%			
18181	秩父広域森林組合	5	秩父市	上吉田40	72ウ	0.70	すぎ	52	11	314		定性	94.2	30%			
18182	秩父広域森林組合	5	秩父市	上吉田40	73ウ	0.02	すぎ	77	16	11		定性	3.3	30%			
18183	秩父広域森林組合	5	秩父市	上吉田40	74ア	0.01	ひのき	60	12	4		定性	1.2	30%			
18184	秩父広域森林組合	5	秩父市	上吉田40	75ア	0.68	すぎ	67	14	359		定性	107.7	30%			
18185	秩父広域森林組合	5	秩父市	上吉田40	75イ	0.13	すぎ	44	9	51		定性	15.3	30%			
18186	秩父広域森林組合	5	秩父市	上吉田40	76ア	0.10	すぎ	68	14	53		定性	15.9	30%			
18187	秩父広域森林組合	5	秩父市	上吉田40	76イ	0.06	すぎ	68	14	32		定性	9.6	30%			
18188	秩父広域森林組合	5	秩父市	上吉田40	77ア	0.04	すぎ	58	12	19		定性	5.7	30%			
18189	秩父広域森林組合	5	秩父市	上吉田40	77イ	0.01	すぎ	62	13	5		定性	1.5	30%			
18190	秩父広域森林組合	5	秩父市	上吉田40	77ウ	0.15	すぎ	45	9	60		定性	18.0	30%			
18191	秩父広域森林組合	5	秩父市	上吉田40	77エ	0.03	すぎ	77	16	17		定性	5.1	30%			
18192	秩父広域森林組合	5	秩父市	上吉田40	77オ	0.02	すぎ	69	14	11		定性	3.3	30%			
18193	秩父広域森林組合	5	秩父市	上吉田40	78ア	0.12	すぎ	54	11	55		定性	16.5	30%			
18194	秩父広域森林組合	5	秩父市	上吉田40	78イ	0.09	すぎ	44	9	35		定性	10.5	30%			
18195	秩父広域森林組合	5	秩父市	上吉田40	78エ	0.07	すぎ	45	9	28		定性	8.4	30%			
18196	秩父広域森林組合	5	秩父市	上吉田40	81	0.10	すぎ	52	11	45		定性	13.5	30%			
18197	秩父広域森林組合	5	秩父市	上吉田40	82ア	0.07	すぎ	64	13	36		定性	10.8	30%			
18198	秩父広域森林組合	5	秩父市	上吉田40	82イ	0.07	すぎ	43	9	27		定性	8.1	30%			
18199	秩父広域森林組合	5	秩父市	上吉田40	84ア	1.15	すぎ	57	12	551		定性	165.3	30%			
18200	秩父広域森林組合	5	秩父市	上吉田40	84イ	0.09	すぎ	57	12	43		定性	12.9	30%			
18201	秩父広域森林組合	5	秩父市	上吉田40	84ウ	0.13	すぎ	45	9	52		定性	15.6	30%			
18202	秩父広域森林組合	5	秩父市	上吉田40	85	0.20	すぎ	60	12	99		定性	29.7	30%			
18203	秩父広域森林組合	5	秩父市	上吉田40	85	0.19	ひのき	60	12	79		定性	23.7	30%			
18204	秩父広域森林組合	5	秩父市	上吉田40	86ア	0.02	ひのき	69	14	9		定性	2.7	30%			
18205	秩父広域森林組合	5	秩父市	上吉田40	86ウ	0.24	すぎ	69	14	129		定性	38.7	30%			
18206	秩父広域森林組合	5	秩父市	上吉田40	87ア	0.37	すぎ	63	13	189		定性	56.7	30%			
18207	秩父広域森林組合	5	秩父市	上吉田40	88ア	0.30	すぎ	53	11	137		定性	41.1	30%			
18208	秩父広域森林組合	5	秩父市	上吉田40	88イ	0.11	すぎ	46	10	45		定性	13.5	30%			
18209	秩父広域森林組合	5	秩父市	上吉田40	88ウ	0.10	すぎ	43	9	38		定性	11.4	30%			
18210	秩父広域森林組合	5	秩父市	上吉田40	88エ	0.02	すぎ	59	12	10		定性	3.0	30%			
18211	秩父広域森林組合	5	秩父市	上吉田40	89ア	0.14	すぎ	59	12	69		定性	20.7	30%			
18212	秩父広域森林組合	5	秩父市	上吉田40	89イ	0.19	すぎ	55	11	89		定性	26.7	30%			
18213	秩父広域森林組合	5	秩父市	上吉田40	89ウ	0.06	すぎ	55	11	28		定性	8.4	30%			

番号	事業実施主体	事業実施年度（令和）	所在場所			間伐を実施する森林の現況						間伐の内容			対図番号（団地番号、林小班番号等）	交付金希望	備考
			市町村	林班	小班	面積（ha）	樹種	林齢	齢級	立木材積（m3）	摘要	間伐の方法	間伐立木材積(m3)	間伐率（材積率%）			
18214	秩父広域森林組合	5	秩父市	上吉田40	89ｴ	0.13	すぎ	43	9	50		定性	15.0	30%			
18215	秩父広域森林組合	5	秩父市	上吉田40	89ｵ	0.18	すぎ	42	9	68		定性	20.4	30%			
18216	秩父広域森林組合	5	秩父市	上吉田40	89ｶ	0.14	すぎ	42	9	53		定性	15.9	30%			
18217	秩父広域森林組合	5	秩父市	上吉田40	89ｷ	0.05	すぎ	41	9	18		定性	5.4	30%			
18218	秩父広域森林組合	5	秩父市	上吉田40	89ｸ	0.10	すぎ	43	9	38		定性	11.4	30%			
18219	秩父広域森林組合	5	秩父市	上吉田40	90ｱ	0.05	すぎ	46	10	20		定性	6.0	30%			
18220	秩父広域森林組合	5	秩父市	上吉田40	90ｱ	0.05	ひのき	46	10	16		定性	4.8	30%			
18221	秩父広域森林組合	5	秩父市	上吉田40	90ｳ	0.09	すぎ	45	9	36		定性	10.8	30%			
18222	秩父広域森林組合	5	秩父市	上吉田40	91ｱ	0.04	すぎ	60	12	20		定性	6.0	30%			
18223	秩父広域森林組合	5	秩父市	上吉田40	91ｲ	0.20	すぎ	56	12	95		定性	28.5	30%			
18224	秩父広域森林組合	5	秩父市	上吉田40	91ｳ	0.05	すぎ	54	11	23		定性	6.9	30%			
18225	秩父広域森林組合	5	秩父市	上吉田40	92	0.20	すぎ	54	11	92		定性	27.6	30%			
18226	秩父広域森林組合	5	秩父市	上吉田40	93ｱ	0.22	すぎ	50	10	96		定性	28.8	30%			
18227	秩父広域森林組合	5	秩父市	上吉田40	93ｲ	0.12	すぎ	50	10	52		定性	15.6	30%			
18228	秩父広域森林組合	5	秩父市	上吉田40	96	0.19	ひのき	46	10	62		定性	18.6	30%			
18229	秩父広域森林組合	5	秩父市	上吉田40	98ｳ	0.03	すぎ	80	16	17		定性	5.1	30%			
18230	秩父広域森林組合	5	秩父市	上吉田40	98ｵ	0.04	すぎ	80	16	22		定性	6.6	30%			
18231	秩父広域森林組合	5	秩父市	上吉田40	99	0.01	ひのき	74	15	5		定性	1.5	30%			
18232	秩父広域森林組合	5	秩父市	上吉田40	100	0.02	すぎ	73	15	11		定性	3.3	30%			
18233	秩父広域森林組合	5	秩父市	上吉田40	101ｱ	0.30	すぎ	50	10	131		定性	39.3	30%			
18234	秩父広域森林組合	5	秩父市	上吉田40	101ｲ	0.14	すぎ	42	9	53		定性	15.9	30%			
18235	秩父広域森林組合	5	秩父市	上吉田40	102ｱ	0.10	すぎ	51	11	44		定性	13.2	30%			
18236	秩父広域森林組合	5	秩父市	上吉田40	103ｱ	0.06	すぎ	58	12	29		定性	8.7	30%			
18237	秩父広域森林組合	5	秩父市	上吉田40	104ｱ	0.04	すぎ	57	12	19		定性	5.7	30%			
18238	秩父広域森林組合	5	秩父市	上吉田40	104ｲ	0.03	すぎ	57	12	14		定性	4.2	30%			
18239	秩父広域森林組合	5	秩父市	上吉田40	104ｳ	0.01	すぎ	57	12	5		定性	1.5	30%			
18240	秩父広域森林組合	5	秩父市	上吉田40	106ｱ	0.12	すぎ	46	10	49		定性	14.7	30%			
18241	秩父広域森林組合	5	秩父市	上吉田40	106ｳ	0.06	すぎ	45	9	24		定性	7.2	30%			
18242	秩父広域森林組合	5	秩父市	上吉田40	106ｳ	0.03	ひのき	45	9	10		定性	3.0	30%			
18243	秩父広域森林組合	5	秩父市	上吉田40	108ｱ	0.01	ひのき	77	16	5		定性	1.5	30%			
18244	秩父広域森林組合	5	秩父市	上吉田40	108ｲ	0.05	すぎ	66	14	26		定性	7.8	30%			
18245	秩父広域森林組合	5	秩父市	上吉田40	110ｱ	0.05	すぎ	52	11	22		定性	6.6	30%			
18246	秩父広域森林組合	5	秩父市	上吉田40	112ｲ	0.35	すぎ	59	12	172		定性	51.6	30%			
18247	秩父広域森林組合	5	秩父市	上吉田40	113ｱ	0.07	すぎ	66	14	37		定性	11.1	30%			
18248	秩父広域森林組合	5	秩父市	上吉田40	113ｲ	0.04	すぎ	59	12	20		定性	6.0	30%			
18249	秩父広域森林組合	5	秩父市	上吉田40	113ｳ	0.05	すぎ	61	13	25		定性	7.5	30%			
18250	秩父広域森林組合	5	秩父市	上吉田40	113ｴ	0.03	すぎ	61	13	15		定性	4.5	30%			
18251	秩父広域森林組合	5	秩父市	上吉田40	115	0.07	すぎ	67	14	37		定性	11.1	30%			
18252	秩父広域森林組合	5	秩父市	上吉田40	117ｱ	0.12	すぎ	66	14	63		定性	18.9	30%			
18253	秩父広域森林組合	5	秩父市	上吉田40	117ｲ	1.02	すぎ	66	14	534		定性	160.2	30%			
18254	秩父広域森林組合	5	秩父市	上吉田40	119ｱ	0.09	すぎ	46	10	37		定性	11.1	30%			
18255	秩父広域森林組合	5	秩父市	上吉田40	119ｳ	0.07	すぎ	44	9	27		定性	8.1	30%			
18256	秩父広域森林組合	5	秩父市	上吉田40	120ｱ	0.05	すぎ	61	13	25		定性	7.5	30%			
18257	秩父広域森林組合	5	秩父市	上吉田40	120ｲ	0.05	すぎ	44	9	20		定性	6.0	30%			

番号	事業実施主体	事業実施年度（令和）	所在場所			間伐を実施する森林の現況						間伐の内容			対図番号（団地番号、林小班番号等）	交付金希望	備考
			市町村	林班	小班	面積（ha）	樹種	林齢	齢級	立木材積（m3）	摘要	間伐の方法	間伐立木材積(m3)	間伐率（材積率%）			
18258	秩父広域森林組合	5	秩父市	上吉田40	120イ	0.04	ひのき	44	9	13		定性	3.9	30%			
18259	秩父広域森林組合	5	秩父市	上吉田40	123ア	0.10	すぎ	57	12	48		定性	14.4	30%			
18260	秩父広域森林組合	5	秩父市	上吉田40	123イ	0.86	すぎ	66	14	451		定性	135.3	30%			
18261	秩父広域森林組合	5	秩父市	上吉田40	124	0.16	すぎ	69	14	86		定性	25.8	30%			
18262	秩父広域森林組合	5	秩父市	上吉田40	125	0.64	すぎ	69	14	343		定性	102.9	30%			
18263	秩父広域森林組合	5	秩父市	上吉田40	127ア	0.16	すぎ	57	12	77		定性	23.1	30%			
18264	秩父広域森林組合	5	秩父市	上吉田40	127イ	0.02	すぎ	57	12	10		定性	3.0	30%			
18265	秩父広域森林組合	5	秩父市	上吉田40	602	0.02	ひのき	47	10	7		定性	2.1	30%			
18266	秩父広域森林組合	5	秩父市	上吉田40	606	0.03	すぎ	57	12	14		定性	4.2	30%			
18267	秩父広域森林組合	5	秩父市	上吉田40	607	0.01	ひのき	77	16	5		定性	1.5	30%			
18268	秩父広域森林組合	5	秩父市	上吉田63	1ア	0.13	すぎ	41	9	48		定性	14.4	30%			
18269	秩父広域森林組合	5	秩父市	上吉田63	1イ	0.01	すぎ	45	9	4		定性	1.2	30%			
18270	秩父広域森林組合	5	秩父市	上吉田63	1ウ	0.01	すぎ	61	13	5		定性	1.5	30%			
18271	秩父広域森林組合	5	秩父市	上吉田63	2	0.15	すぎ	66	14	79		定性	23.7	30%			
18272	秩父広域森林組合	5	秩父市	上吉田63	3ア	0.14	すぎ	60	12	69		定性	20.7	30%			
18273	秩父広域森林組合	5	秩父市	上吉田63	3イ	0.06	すぎ	59	12	29		定性	8.7	30%			
18274	秩父広域森林組合	5	秩父市	上吉田63	4	0.14	すぎ	61	13	70		定性	21.0	30%			
18275	秩父広域森林組合	5	秩父市	上吉田63	5ア	0.06	すぎ	83	17	34		定性	10.2	30%			
18276	秩父広域森林組合	5	秩父市	上吉田63	5イ	0.04	すぎ	69	14	21		定性	6.3	30%			
18277	秩父広域森林組合	5	秩父市	上吉田63	5オ	0.13	すぎ	68	14	69		定性	20.7	30%			
18278	秩父広域森林組合	5	秩父市	上吉田63	5カ	0.04	すぎ	59	12	20		定性	6.0	30%			
18279	秩父広域森林組合	5	秩父市	上吉田63	5キ	0.08	すぎ	27	6	19		定性	5.7	30%			
18280	秩父広域森林組合	5	秩父市	上吉田63	6ア	0.01	すぎ	66	14	5		定性	1.5	30%			
18281	秩父広域森林組合	5	秩父市	上吉田63	6イ	0.02	すぎ	58	12	10		定性	3.0	30%			
18282	秩父広域森林組合	5	秩父市	上吉田63	6ウ	0.14	すぎ	58	12	68		定性	20.4	30%			
18283	秩父広域森林組合	5	秩父市	上吉田63	6エ	0.07	すぎ	67	14	37		定性	11.1	30%			
18284	秩父広域森林組合	5	秩父市	上吉田63	6オ	0.07	すぎ	59	12	34		定性	10.2	30%			
18285	秩父広域森林組合	5	秩父市	上吉田63	6カ	0.10	すぎ	79	16	56		定性	16.8	30%			
18286	秩父広域森林組合	5	秩父市	上吉田63	6ク	0.02	すぎ	74	15	11		定性	3.3	30%			
18287	秩父広域森林組合	5	秩父市	上吉田63	6ケ	0.01	すぎ	74	15	6		定性	1.8	30%			
18288	秩父広域森林組合	5	秩父市	上吉田63	6コ	0.01	すぎ	78	16	6		定性	1.8	30%			
18289	秩父広域森林組合	5	秩父市	上吉田63	6サ	0.02	ひのき	103	21	10		定性	3.0	30%			
18290	秩父広域森林組合	5	秩父市	上吉田63	6シ	0.01	すぎ	78	16	6		定性	1.8	30%			
18291	秩父広域森林組合	5	秩父市	上吉田63	7ア	0.07	すぎ	78	16	39		定性	11.7	30%			
18292	秩父広域森林組合	5	秩父市	上吉田63	7イ	0.07	すぎ	67	14	37		定性	11.1	30%			
18293	秩父広域森林組合	5	秩父市	上吉田63	8イ	0.11	すぎ	84	17	62		定性	18.6	30%			
18294	秩父広域森林組合	5	秩父市	上吉田63	9ア	0.01	すぎ	72	15	5		定性	1.5	30%			
18295	秩父広域森林組合	5	秩父市	上吉田63	9イ	0.21	すぎ	65	13	109		定性	32.7	30%			
18296	秩父広域森林組合	5	秩父市	上吉田63	10	0.06	すぎ	52	11	27		定性	8.1	30%			
18297	秩父広域森林組合	5	秩父市	上吉田63	11	0.07	すぎ	68	14	37		定性	11.1	30%			
18298	秩父広域森林組合	5	秩父市	上吉田63	12イ	0.01	すぎ	79	16	6		定性	1.8	30%			
18299	秩父広域森林組合	5	秩父市	上吉田63	13イ	0.13	すぎ	74	15	72		定性	21.6	30%			
18300	秩父広域森林組合	5	秩父市	上吉田63	13ウ	0.05	すぎ	79	16	28		定性	8.4	30%			
18301	秩父広域森林組合	5	秩父市	上吉田63	14	0.07	すぎ	50	10	31		定性	9.3	30%			

番号	事業実施主体	事業実施年度（令和）	所在場所			間伐を実施する森林の現況						間伐の内容			対図番号（団地番号、林小班番号等）	交付金希望	備考
			市町村	林班	小班	面積（ha）	樹種	林齢	齢級	立木材積（m3）	摘要	間伐の方法	間伐立木材積(m3)	間伐率（材積率%）			
18302	秩父広域森林組合	5	秩父市	上吉田63	15	0.35	すぎ	65	13	182		定性	54.6	30%			
18303	秩父広域森林組合	5	秩父市	上吉田63	16	0.10	すぎ	79	16	56		定性	16.8	30%			
18304	秩父広域森林組合	5	秩父市	上吉田63	18イ	0.05	すぎ	27	6	12		定性	3.6	30%			
18305	秩父広域森林組合	5	秩父市	上吉田63	19ア	0.09	すぎ	76	16	50		定性	15.0	30%			
18306	秩父広域森林組合	5	秩父市	上吉田63	19イ	0.21	すぎ	74	15	117		定性	35.1	30%			
18307	秩父広域森林組合	5	秩父市	上吉田63	20	0.03	すぎ	77	16	17		定性	5.1	30%			
18308	秩父広域森林組合	5	秩父市	上吉田63	21ア	0.40	すぎ	68	14	213		定性	63.9	30%			
18309	秩父広域森林組合	5	秩父市	上吉田63	21イ	0.12	すぎ	59	12	59		定性	17.7	30%			
18310	秩父広域森林組合	5	秩父市	上吉田63	21ウ	0.10	ひのき	64	13	44		定性	13.2	30%			
18311	秩父広域森林組合	5	秩父市	上吉田63	21オ	0.19	すぎ	44	9	74		定性	22.2	30%			
18312	秩父広域森林組合	5	秩父市	上吉田63	22ア	0.15	すぎ	67	14	79		定性	23.7	30%			
18313	秩父広域森林組合	5	秩父市	上吉田63	22イ	0.05	すぎ	67	14	26		定性	7.8	30%			
18314	秩父広域森林組合	5	秩父市	上吉田63	22ウ	0.16	すぎ	50	10	70		定性	21.0	30%			
18315	秩父広域森林組合	5	秩父市	上吉田63	22オ	0.03	すぎ	43	9	12		定性	3.6	30%			
18316	秩父広域森林組合	5	秩父市	上吉田63	22オ	0.03	ひのき	43	9	9		定性	2.7	30%			
18317	秩父広域森林組合	5	秩父市	上吉田63	24イ	0.08	すぎ	27	6	19		定性	5.7	30%			
18318	秩父広域森林組合	5	秩父市	上吉田63	25ア	0.13	すぎ	60	12	64		定性	19.2	30%			
18319	秩父広域森林組合	5	秩父市	上吉田63	25イ	0.04	すぎ	60	12	20		定性	6.0	30%			
18320	秩父広域森林組合	5	秩父市	上吉田63	25ウ	0.02	すぎ	77	16	11		定性	3.3	30%			
18321	秩父広域森林組合	5	秩父市	上吉田63	25エ	0.07	ひのき	45	9	22		定性	6.6	30%			
18322	秩父広域森林組合	5	秩父市	上吉田63	26ア	0.01	すぎ	80	16	6		定性	1.8	30%			
18323	秩父広域森林組合	5	秩父市	上吉田63	26イ	0.04	すぎ	70	14	22		定性	6.6	30%			
18324	秩父広域森林組合	5	秩父市	上吉田63	27イ	0.09	すぎ	61	13	45		定性	13.5	30%			
18325	秩父広域森林組合	5	秩父市	上吉田63	29	0.12	すぎ	50	10	52		定性	15.6	30%			
18326	秩父広域森林組合	5	秩父市	上吉田63	30ア	0.03	すぎ	56	12	14		定性	4.2	30%			
18327	秩父広域森林組合	5	秩父市	上吉田63	30イ	0.10	すぎ	58	12	49		定性	14.7	30%			
18328	秩父広域森林組合	5	秩父市	上吉田63	30ウ	0.05	すぎ	58	12	24		定性	7.2	30%			
18329	秩父広域森林組合	5	秩父市	上吉田63	31	0.04	すぎ	69	14	21		定性	6.3	30%			
18330	秩父広域森林組合	5	秩父市	上吉田63	32ア	1.20	すぎ	60	12	595		定性	178.5	30%			
18331	秩父広域森林組合	5	秩父市	上吉田63	32イ	0.30	すぎ	57	12	144		定性	43.2	30%			
18332	秩父広域森林組合	5	秩父市	上吉田63	32ウ	0.11	すぎ	33	7	33		定性	9.9	30%			
18333	秩父広域森林組合	5	秩父市	上吉田63	33ア	0.05	すぎ	84	17	28		定性	8.4	30%			
18334	秩父広域森林組合	5	秩父市	上吉田63	33イ	0.03	すぎ	50	10	13		定性	3.9	30%			
18335	秩父広域森林組合	5	秩父市	上吉田63	33ウ	0.05	すぎ	27	6	12		定性	3.6	30%			
18336	秩父広域森林組合	5	秩父市	上吉田63	34	0.14	すぎ	71	15	76		定性	22.8	30%			
18337	秩父広域森林組合	5	秩父市	上吉田63	35ア	0.22	すぎ	78	16	123		定性	36.9	30%			
18338	秩父広域森林組合	5	秩父市	上吉田63	35イ	0.12	すぎ	65	13	62		定性	18.6	30%			
18339	秩父広域森林組合	5	秩父市	上吉田63	36ア	0.26	すぎ	66	14	136		定性	40.8	30%			
18340	秩父広域森林組合	5	秩父市	上吉田63	36イ	0.03	すぎ	82	17	17		定性	5.1	30%			
18341	秩父広域森林組合	5	秩父市	上吉田63	36ウ	0.03	すぎ	62	13	15		定性	4.5	30%			
18342	秩父広域森林組合	5	秩父市	上吉田63	36カ	0.07	ひのき	31	7	14		定性	4.2	30%			
18343	秩父広域森林組合	5	秩父市	上吉田63	37ア	0.10	すぎ	114	23	56		定性	16.8	30%			
18344	秩父広域森林組合	5	秩父市	上吉田63	37イ	0.10	ひのき	60	12	42		定性	12.6	30%			
18345	秩父広域森林組合	5	秩父市	上吉田63	38ア	0.30	すぎ	67	14	158		定性	47.4	30%			

番号	事業実施主体	事業実施年度（令和）	所在場所			間伐を実施する森林の現況						間伐の内容			対図番号（団地番号、林小班番号等）	交付金希望	備考
			市町村	林班	小班	面積（ha）	樹種	林齢	齢級	立木材積（m3）	摘要	間伐の方法	間伐立木材積(m3)	間伐率（材積率%）			
18346	秩父広域森林組合	5	秩父市	上吉田63	38イ	0.25	すぎ	62	13	127		定性	38.1	30%			
18347	秩父広域森林組合	5	秩父市	上吉田63	39ア	0.34	すぎ	84	17	190		定性	57.0	30%			
18348	秩父広域森林組合	5	秩父市	上吉田63	39イ	0.16	すぎ	83	17	90		定性	27.0	30%			
18349	秩父広域森林組合	5	秩父市	上吉田63	39ウ	0.14	ひのき	60	12	58		定性	17.4	30%			
18350	秩父広域森林組合	5	秩父市	上吉田63	39エ	0.06	ひのき	60	12	25		定性	7.5	30%			
18351	秩父広域森林組合	5	秩父市	上吉田63	40ア	0.20	すぎ	59	12	98		定性	29.4	30%			
18352	秩父広域森林組合	5	秩父市	上吉田63	40イ	0.10	すぎ	54	11	46		定性	13.8	30%			
18353	秩父広域森林組合	5	秩父市	上吉田63	41ア	0.16	すぎ	48	10	67		定性	20.1	30%			
18354	秩父広域森林組合	5	秩父市	上吉田63	42ア	0.07	すぎ	27	6	17		定性	5.1	30%			
18355	秩父広域森林組合	5	秩父市	上吉田63	42ア	0.06	ひのき	27	6	10		定性	3.0	30%			
18356	秩父広域森林組合	5	秩父市	上吉田63	42イ	0.01	すぎ	27	6	2		定性	0.6	30%			
18357	秩父広域森林組合	5	秩父市	上吉田63	42イ	0.00	ひのき	27	6	0		定性	0.0	30%			
18358	秩父広域森林組合	5	秩父市	上吉田63	43ア	0.10	すぎ	64	13	52		定性	15.6	30%			
18359	秩父広域森林組合	5	秩父市	上吉田63	45ア	0.02	すぎ	64	13	10		定性	3.0	30%			
18360	秩父広域森林組合	5	秩父市	上吉田63	46ア	0.30	すぎ	56	12	142		定性	42.6	30%			
18361	秩父広域森林組合	5	秩父市	上吉田63	46イ	0.03	すぎ	56	12	14		定性	4.2	30%			
18362	秩父広域森林組合	5	秩父市	上吉田63	46ウ	0.48	すぎ	52	11	215		定性	64.5	30%			
18363	秩父広域森林組合	5	秩父市	上吉田63	48	0.65	ひのき	65	13	289		定性	86.7	30%			
18364	秩父広域森林組合	5	秩父市	上吉田63	49ア	0.26	すぎ	56	12	123		定性	36.9	30%			
18365	秩父広域森林組合	5	秩父市	上吉田63	49イ	0.26	すぎ	65	13	135		定性	40.5	30%			
18366	秩父広域森林組合	5	秩父市	上吉田63	50ア	0.08	すぎ	61	13	40		定性	12.0	30%			
18367	秩父広域森林組合	5	秩父市	上吉田63	50イ	0.14	すぎ	61	13	70		定性	21.0	30%			
18368	秩父広域森林組合	5	秩父市	上吉田63	51	0.52	すぎ	65	13	270		定性	81.0	30%			
18369	秩父広域森林組合	5	秩父市	上吉田63	52イ	0.10	すぎ	65	13	52		定性	15.6	30%			
18370	秩父広域森林組合	5	秩父市	上吉田63	52エ	0.07	すぎ	65	13	36		定性	10.8	30%			
18371	秩父広域森林組合	5	秩父市	上吉田63	53ア	0.03	すぎ	57	12	14		定性	4.2	30%			
18372	秩父広域森林組合	5	秩父市	上吉田63	53イ	0.02	すぎ	57	12	10		定性	3.0	30%			
18373	秩父広域森林組合	5	秩父市	上吉田63	54ア	0.09	すぎ	74	15	50		定性	15.0	30%			
18374	秩父広域森林組合	5	秩父市	上吉田63	54イ	0.10	すぎ	92	19	56		定性	16.8	30%			
18375	秩父広域森林組合	5	秩父市	上吉田63	54オ	0.14	すぎ	46	10	57		定性	17.1	30%			
18376	秩父広域森林組合	5	秩父市	上吉田63	55ア	0.07	すぎ	75	15	39		定性	11.7	30%			
18377	秩父広域森林組合	5	秩父市	上吉田63	55エ	0.11	すぎ	75	15	62		定性	18.6	30%			
18378	秩父広域森林組合	5	秩父市	上吉田63	55オ	0.05	すぎ	66	14	26		定性	7.8	30%			
18379	秩父広域森林組合	5	秩父市	上吉田63	55キ	0.01	すぎ	103	21	6		定性	1.8	30%			
18380	秩父広域森林組合	5	秩父市	上吉田63	56ア	0.29	すぎ	53	11	132		定性	39.6	30%			
18381	秩父広域森林組合	5	秩父市	上吉田63	56イ	0.02	すぎ	59	12	10		定性	3.0	30%			
18382	秩父広域森林組合	5	秩父市	上吉田63	56ウ	0.01	すぎ	65	13	5		定性	1.5	30%			
18383	秩父広域森林組合	5	秩父市	上吉田63	56エ	0.01	すぎ	84	17	6		定性	1.8	30%			
18384	秩父広域森林組合	5	秩父市	上吉田63	56オ	0.02	ひのき	65	13	9		定性	2.7	30%			
18385	秩父広域森林組合	5	秩父市	上吉田63	56カ	0.48	すぎ	64	13	248		定性	74.4	30%			
18386	秩父広域森林組合	5	秩父市	上吉田63	56キ	0.04	すぎ	48	10	17		定性	5.1	30%			
18387	秩父広域森林組合	5	秩父市	上吉田63	56ク	0.45	すぎ	54	11	208		定性	62.4	30%			
18388	秩父広域森林組合	5	秩父市	上吉田63	57ア	0.12	すぎ	59	12	59		定性	17.7	30%			
18389	秩父広域森林組合	5	秩父市	上吉田63	57イ	0.03	すぎ	29	6	8		定性	2.4	30%			

番号	事業実施主体	事業実施年度（令和）	所在場所			間伐を実施する森林の現況						間伐の内容			対図番号（団地番号、林小班番号等）	交付金希望	備考
			市町村	林班	小班	面積（ha）	樹種	林齢	齢級	立木材積（m3）	摘要	間伐の方法	間伐立木材積(m3)	間伐率（材積率%）			
18390	秩父広域森林組合	5	秩父市	上吉田63	58	0.21	すぎ	29	6	55		定性	16.5	30%			
18391	秩父広域森林組合	5	秩父市	上吉田63	59ア	0.68	すぎ	62	13	344		定性	103.2	30%			
18392	秩父広域森林組合	5	秩父市	上吉田63	59イ	0.10	すぎ	29	6	26		定性	7.8	30%			
18393	秩父広域森林組合	5	秩父市	上吉田63	60ア	0.22	すぎ	65	13	114		定性	34.2	30%			
18394	秩父広域森林組合	5	秩父市	上吉田63	60イ	0.12	すぎ	65	13	62		定性	18.6	30%			
18395	秩父広域森林組合	5	秩父市	上吉田63	60ウ	0.08	すぎ	65	13	42		定性	12.6	30%			
18396	秩父広域森林組合	5	秩父市	上吉田63	61ア	0.20	ひのき	29	6	38		定性	11.4	30%			
18397	秩父広域森林組合	5	秩父市	上吉田63	61イ	0.21	すぎ	93	19	118		定性	35.4	30%			
18398	秩父広域森林組合	5	秩父市	上吉田63	62	0.43	すぎ	28	6	107		定性	32.1	30%			
18399	秩父広域森林組合	5	秩父市	上吉田63	63	0.27	すぎ	29	6	70		定性	21.0	30%			
18400	秩父広域森林組合	5	秩父市	上吉田63	64ア	0.20	すぎ	58	12	97		定性	29.1	30%			
18401	秩父広域森林組合	5	秩父市	上吉田63	64イ	0.10	すぎ	74	15	56		定性	16.8	30%			
18402	秩父広域森林組合	5	秩父市	上吉田63	64ウ	0.20	すぎ	64	13	103		定性	30.9	30%			
18403	秩父広域森林組合	5	秩父市	上吉田63	64エ	0.10	すぎ	99	20	56		定性	16.8	30%			
18404	秩父広域森林組合	5	秩父市	上吉田63	64オ	0.24	すぎ	64	13	124		定性	37.2	30%			
18405	秩父広域森林組合	5	秩父市	上吉田63	65ア	0.10	すぎ	66	14	52		定性	15.6	30%			
18406	秩父広域森林組合	5	秩父市	上吉田63	65イ	0.15	すぎ	56	12	71		定性	21.3	30%			
18407	秩父広域森林組合	5	秩父市	上吉田63	65ウ	0.41	すぎ	60	12	203		定性	60.9	30%			
18408	秩父広域森林組合	5	秩父市	上吉田63	66ア	0.13	すぎ	55	11	61		定性	18.3	30%			
18409	秩父広域森林組合	5	秩父市	上吉田63	66イ	0.05	すぎ	59	12	25		定性	7.5	30%			
18410	秩父広域森林組合	5	秩父市	上吉田63	66ウ	0.86	すぎ	55	11	402		定性	120.6	30%			
18411	秩父広域森林組合	5	秩父市	上吉田63	67	0.09	すぎ	74	15	50		定性	15.0	30%			
18412	秩父広域森林組合	5	秩父市	上吉田63	68ア	0.14	すぎ	69	14	75		定性	22.5	30%			
18413	秩父広域森林組合	5	秩父市	上吉田63	68イ	0.06	すぎ	69	14	32		定性	9.6	30%			
18414	秩父広域森林組合	5	秩父市	上吉田63	69ア	0.30	すぎ	50	10	131		定性	39.3	30%			
18415	秩父広域森林組合	5	秩父市	上吉田63	69ウ	0.17	すぎ	44	9	67		定性	20.1	30%			
18416	秩父広域森林組合	5	秩父市	上吉田63	70ア	0.16	すぎ	44	9	63		定性	18.9	30%			
18417	秩父広域森林組合	5	秩父市	上吉田63	70イ	0.17	すぎ	44	9	67		定性	20.1	30%			
18418	秩父広域森林組合	5	秩父市	上吉田63	71ア	0.10	すぎ	65	13	52		定性	15.6	30%			
18419	秩父広域森林組合	5	秩父市	上吉田63	71イ	0.05	すぎ	65	13	26		定性	7.8	30%			
18420	秩父広域森林組合	5	秩父市	上吉田63	71ウ	0.16	すぎ	65	13	83		定性	24.9	30%			
18421	秩父広域森林組合	5	秩父市	上吉田63	71エ	0.35	すぎ	65	13	182		定性	54.6	30%			
18422	秩父広域森林組合	5	秩父市	上吉田63	72ア	0.11	すぎ	51	11	49		定性	14.7	30%			
18423	秩父広域森林組合	5	秩父市	上吉田63	72イ	0.10	すぎ	56	12	47		定性	14.1	30%			
18424	秩父広域森林組合	5	秩父市	上吉田63	73ア	0.20	すぎ	51	11	88		定性	26.4	30%			
18425	秩父広域森林組合	5	秩父市	上吉田63	73イ	0.25	すぎ	51	11	111		定性	33.3	30%			
18426	秩父広域森林組合	5	秩父市	上吉田63	73ウ	0.05	すぎ	58	12	24		定性	7.2	30%			
18427	秩父広域森林組合	5	秩父市	上吉田63	74	0.09	すぎ	42	9	34		定性	10.2	30%			
18428	秩父広域森林組合	5	秩父市	上吉田63	75	0.56	すぎ	76	16	314		定性	94.2	30%			
18429	秩父広域森林組合	5	秩父市	上吉田63	76	0.26	すぎ	61	13	130		定性	39.0	30%			
18430	秩父広域森林組合	5	秩父市	上吉田63	77	0.13	すぎ	51	11	57		定性	17.1	30%			
18431	秩父広域森林組合	5	秩父市	上吉田63	78ア	0.26	すぎ	51	11	115		定性	34.5	30%			
18432	秩父広域森林組合	5	秩父市	上吉田63	78イ	0.14	すぎ	51	11	62		定性	18.6	30%			
18433	秩父広域森林組合	5	秩父市	上吉田63	79ア	0.07	すぎ	63	13	36		定性	10.8	30%			

番号	事業実施主体	事業実施年度（令和）	所在場所			間伐を実施する森林の現況						間伐の内容			対図番号（団地番号、林小班番号等）	交付金希望	備考
			市町村	林班	小班	面積（ha）	樹種	林齢	齢級	立木材積（m3）	摘要	間伐の方法	間伐立木材積(m3)	間伐率（材積率%）			
18434	秩父広域森林組合	5	秩父市	上吉田63	79イ	0.28	すぎ	63	13	143		定性	42.9	30%			
18435	秩父広域森林組合	5	秩父市	上吉田63	80ア	0.11	すぎ	56	12	52		定性	15.6	30%			
18436	秩父広域森林組合	5	秩父市	上吉田63	80イ	0.47	すぎ	60	12	233		定性	69.9	30%			
18437	秩父広域森林組合	5	秩父市	上吉田64	4イ	0.03	すぎ	50	10	13		定性	3.9	30%			
18438	秩父広域森林組合	5	秩父市	上吉田64	5	0.01	すぎ	50	10	4		定性	1.2	30%			
18439	秩父広域森林組合	5	秩父市	上吉田64	6	0.02	すぎ	50	10	9		定性	2.7	30%			
18440	秩父広域森林組合	5	秩父市	上吉田64	7	0.13	ひのき	28	6	23		定性	6.9	30%			
18441	秩父広域森林組合	5	秩父市	上吉田64	8ア	0.05	すぎ	68	14	27		定性	8.1	30%			
18442	秩父広域森林組合	5	秩父市	上吉田64	8イ	0.05	ひのき	41	9	15		定性	4.5	30%			
18443	秩父広域森林組合	5	秩父市	上吉田64	10	0.07	すぎ	68	14	37		定性	11.1	30%			
18444	秩父広域森林組合	5	秩父市	上吉田64	11ア	0.20	すぎ	52	11	90		定性	27.0	30%			
18445	秩父広域森林組合	5	秩父市	上吉田64	11イ	0.20	すぎ	44	9	78		定性	23.4	30%			
18446	秩父広域森林組合	5	秩父市	上吉田64	12ア	0.11	すぎ	53	11	50		定性	15.0	30%			
18447	秩父広域森林組合	5	秩父市	上吉田64	12イ	0.10	すぎ	50	10	44		定性	13.2	30%			
18448	秩父広域森林組合	5	秩父市	上吉田64	12ウ	0.05	すぎ	45	9	20		定性	6.0	30%			
18449	秩父広域森林組合	5	秩父市	上吉田64	12オ	0.05	すぎ	42	9	19		定性	5.7	30%			
18450	秩父広域森林組合	5	秩父市	上吉田64	13	0.20	すぎ	68	14	106		定性	31.8	30%			
18451	秩父広域森林組合	5	秩父市	上吉田64	14ア	0.38	すぎ	75	15	213		定性	63.9	30%			
18452	秩父広域森林組合	5	秩父市	上吉田64	14イ	0.04	ひのき	45	9	13		定性	3.9	30%			
18453	秩父広域森林組合	5	秩父市	上吉田64	14ウ	0.06	すぎ	41	9	22		定性	6.6	30%			
18454	秩父広域森林組合	5	秩父市	上吉田64	15ア	0.23	すぎ	59	12	113		定性	33.9	30%			
18455	秩父広域森林組合	5	秩父市	上吉田64	15イ	0.05	ひのき	41	9	15		定性	4.5	30%			
18456	秩父広域森林組合	5	秩父市	上吉田64	17ア	0.20	すぎ	60	12	99		定性	29.7	30%			
18457	秩父広域森林組合	5	秩父市	上吉田64	17イ	0.09	すぎ	41	9	33		定性	9.9	30%			
18458	秩父広域森林組合	5	秩父市	上吉田64	17ウ	0.22	すぎ	44	9	86		定性	25.8	30%			
18459	秩父広域森林組合	5	秩父市	上吉田64	18	0.06	すぎ	45	9	24		定性	7.2	30%			
18460	秩父広域森林組合	5	秩父市	上吉田64	18	0.02	ひのき	45	9	6		定性	1.8	30%			
18461	秩父広域森林組合	5	秩父市	上吉田64	19ア	0.14	ひのき	53	11	53		定性	15.9	30%			
18462	秩父広域森林組合	5	秩父市	上吉田64	22ア	0.20	すぎ	60	12	99		定性	29.7	30%			
18463	秩父広域森林組合	5	秩父市	上吉田64	22イ	0.20	すぎ	60	12	99		定性	29.7	30%			
18464	秩父広域森林組合	5	秩父市	上吉田64	22ウ	0.20	すぎ	60	12	99		定性	29.7	30%			
18465	秩父広域森林組合	5	秩父市	上吉田64	22エ	0.05	すぎ	60	12	25		定性	7.5	30%			
18466	秩父広域森林組合	5	秩父市	上吉田64	22オ	0.10	すぎ	43	9	38		定性	11.4	30%			
18467	秩父広域森林組合	5	秩父市	上吉田64	23ア	0.01	すぎ	60	12	5		定性	1.5	30%			
18468	秩父広域森林組合	5	秩父市	上吉田64	23イ	0.27	すぎ	60	12	134		定性	40.2	30%			
18469	秩父広域森林組合	5	秩父市	上吉田64	24ウ	0.09	すぎ	44	9	35		定性	10.5	30%			
18470	秩父広域森林組合	5	秩父市	上吉田64	25ア	0.10	すぎ	68	14	53		定性	15.9	30%			
18471	秩父広域森林組合	5	秩父市	上吉田64	25イ	0.11	すぎ	54	11	51		定性	15.3	30%			
18472	秩父広域森林組合	5	秩父市	上吉田64	26	0.26	すぎ	68	14	138		定性	41.4	30%			
18473	秩父広域森林組合	5	秩父市	上吉田64	27	0.47	ひのき	60	12	196		定性	58.8	30%			
18474	秩父広域森林組合	5	秩父市	上吉田64	28	0.02	ひのき	60	12	8		定性	2.4	30%			
18475	秩父広域森林組合	5	秩父市	上吉田64	31	0.20	ひのき	60	12	83		定性	24.9	30%			
18476	秩父広域森林組合	5	秩父市	上吉田64	32ア	0.35	すぎ	57	12	168		定性	50.4	30%			
18477	秩父広域森林組合	5	秩父市	上吉田64	32イ	0.05	すぎ	76	16	28		定性	8.4	30%			

番号	事業実施主体	事業実施年度（令和）	所在場所			間伐を実施する森林の現況						間伐の内容			対図番号（団地番号、林小班番号等）	交付金希望	備考
			市町村	林班	小班	面積（ha）	樹種	林齢	齢級	立木材積（m3）	摘要	間伐の方法	間伐立木材積(m3)	間伐率（材積率%）			
18478	秩父広域森林組合	5	秩父市	上吉田64	32ウ	0.39	すぎ	69	14	209		定性	62.7	30%			
18479	秩父広域森林組合	5	秩父市	上吉田64	33	1.45	すぎ	61	13	726		定性	217.8	30%			
18480	秩父広域森林組合	5	秩父市	上吉田64	34	0.29	すぎ	48	10	122		定性	36.6	30%			
18481	秩父広域森林組合	5	秩父市	上吉田64	35	0.18	すぎ	48	10	76		定性	22.8	30%			
18482	秩父広域森林組合	5	秩父市	上吉田64	36	0.12	すぎ	48	10	51		定性	15.3	30%			
18483	秩父広域森林組合	5	秩父市	上吉田64	38ア	0.49	すぎ	60	12	243		定性	72.9	30%			
18484	秩父広域森林組合	5	秩父市	上吉田64	38イ	0.09	すぎ	43	9	35		定性	10.5	30%			
18485	秩父広域森林組合	5	秩父市	上吉田64	39ア	0.25	すぎ	58	12	122		定性	36.6	30%			
18486	秩父広域森林組合	5	秩父市	上吉田64	39イ	0.06	すぎ	58	12	29		定性	8.7	30%			
18487	秩父広域森林組合	5	秩父市	上吉田64	40	0.29	すぎ	56	12	137		定性	41.1	30%			
18488	秩父広域森林組合	5	秩父市	上吉田64	41	0.50	すぎ	29	6	130		定性	39.0	30%			
18489	秩父広域森林組合	5	秩父市	上吉田64	42	0.20	すぎ	54	11	92		定性	27.6	30%			
18490	秩父広域森林組合	5	秩父市	上吉田64	43	0.23	すぎ	54	11	106		定性	31.8	30%			
18491	秩父広域森林組合	5	秩父市	上吉田64	44	0.35	すぎ	54	11	162		定性	48.6	30%			
18492	秩父広域森林組合	5	秩父市	上吉田64	46	0.15	すぎ	83	17	84		定性	25.2	30%			
18493	秩父広域森林組合	5	秩父市	上吉田64	47	0.26	すぎ	57	12	125		定性	37.5	30%			
18494	秩父広域森林組合	5	秩父市	上吉田64	48	0.91	すぎ	56	12	431		定性	129.3	30%			
18495	秩父広域森林組合	5	秩父市	上吉田64	49ア	0.09	ひのき	53	11	34		定性	10.2	30%			
18496	秩父広域森林組合	5	秩父市	上吉田64	50ア	0.10	ひのき	51	11	36		定性	10.8	30%			
18497	秩父広域森林組合	5	秩父市	上吉田64	53ア	0.39	すぎ	32	7	113		定性	33.9	30%			
18498	秩父広域森林組合	5	秩父市	上吉田64	53イ	0.28	すぎ	31	7	78		定性	23.4	30%			
18499	秩父広域森林組合	5	秩父市	上吉田64	54	0.78	すぎ	48	10	328		定性	98.4	30%			
18500	秩父広域森林組合	5	秩父市	上吉田64	55ア	0.41	すぎ	20	4	66		定性	19.8	30%			
18501	秩父広域森林組合	5	秩父市	上吉田64	55イ	0.12	ひのき	28	6	22		定性	6.6	30%			
18502	秩父広域森林組合	5	秩父市	上吉田64	56	0.48	すぎ	67	14	253		定性	75.9	30%			
18503	秩父広域森林組合	5	秩父市	上吉田64	57ア	0.09	すぎ	17	4	11		定性	3.3	30%			
18504	秩父広域森林組合	5	秩父市	上吉田64	57イ	0.01	すぎ	64	13	5		定性	1.5	30%			
18505	秩父広域森林組合	5	秩父市	上吉田64	58ア	0.35	すぎ	69	14	188		定性	56.4	30%			
18506	秩父広域森林組合	5	秩父市	上吉田64	58イ	0.17	すぎ	20	4	27		定性	8.1	30%			
18507	秩父広域森林組合	5	秩父市	上吉田64	59ア	0.31	すぎ	20	4	50		定性	15.0	30%			
18508	秩父広域森林組合	5	秩父市	上吉田64	59イ	0.13	すぎ	63	13	66		定性	19.8	30%			
18509	秩父広域森林組合	5	秩父市	上吉田64	60	0.82	すぎ	68	14	436		定性	130.8	30%			
18510	秩父広域森林組合	5	秩父市	上吉田64	61	0.33	すぎ	68	14	176		定性	52.8	30%			
18511	秩父広域森林組合	5	秩父市	上吉田64	62	0.09	すぎ	60	12	45		定性	13.5	30%			
18512	秩父広域森林組合	5	秩父市	上吉田64	63	0.65	すぎ	60	12	322		定性	96.6	30%			
18513	秩父広域森林組合	5	秩父市	上吉田64	65	0.25	すぎ	55	11	117		定性	35.1	30%			
18514	秩父広域森林組合	5	秩父市	上吉田64	67	0.20	すぎ	79	16	112		定性	33.6	30%			
18515	秩父広域森林組合	5	秩父市	上吉田64	68	0.29	すぎ	79	16	162		定性	48.6	30%			
18516	秩父広域森林組合	5	秩父市	上吉田64	69	0.48	すぎ	60	12	238		定性	71.4	30%			
18517	秩父広域森林組合	5	秩父市	上吉田64	70	0.27	すぎ	60	12	134		定性	40.2	30%			
18518	秩父広域森林組合	5	秩父市	上吉田64	71	0.16	すぎ	59	12	79		定性	23.7	30%			
18519	秩父広域森林組合	5	秩父市	上吉田64	72ア	0.20	すぎ	89	18	112		定性	33.6	30%			
18520	秩父広域森林組合	5	秩父市	上吉田64	72イ	0.65	すぎ	61	13	326		定性	97.8	30%			
18521	秩父広域森林組合	5	秩父市	上吉田64	73ア	0.26	すぎ	87	18	146		定性	43.8	30%			

番号	事業実施主体	事業実施年度（令和）	所在場所			間伐を実施する森林の現況						間伐の内容			対図番号（団地番号、林小班番号等）	交付金希望	備考
			市町村	林班	小班	面積（ha）	樹種	林齢	齢級	立木材積（m3）	摘要	間伐の方法	間伐立木材積(m3)	間伐率（材積率%）			
18522	秩父広域森林組合	5	秩父市	上吉田64	73イ	1.03	すぎ	87	18	577		定性	173.1	30%			
18523	秩父広域森林組合	5	秩父市	上吉田64	73ウ	0.10	すぎ	56	12	47		定性	14.1	30%			
18524	秩父広域森林組合	5	秩父市	上吉田64	76	0.03	すぎ	42	9	11		定性	3.3	30%			
18525	秩父広域森林組合	5	秩父市	上吉田64	77ア	0.05	ひのき	59	12	21		定性	6.3	30%			
18526	秩父広域森林組合	5	秩父市	上吉田64	77イ	0.74	すぎ	59	12	363		定性	108.9	30%			
18527	秩父広域森林組合	5	秩父市	上吉田64	79	0.27	すぎ	61	13	135		定性	40.5	30%			
18528	秩父広域森林組合	5	秩父市	上吉田64	80ア	0.08	すぎ	68	14	43		定性	12.9	30%			
18529	秩父広域森林組合	5	秩父市	上吉田64	80イ	0.09	すぎ	54	11	42		定性	12.6	30%			
18530	秩父広域森林組合	5	秩父市	上吉田64	81	0.20	すぎ	74	15	111		定性	33.3	30%			
18531	秩父広域森林組合	5	秩父市	上吉田64	84ア	0.07	すぎ	48	10	29		定性	8.7	30%			
18532	秩父広域森林組合	5	秩父市	上吉田64	85ア	0.26	すぎ	71	15	141		定性	42.3	30%			
18533	秩父広域森林組合	5	秩父市	上吉田64	85イ	0.18	すぎ	71	15	98		定性	29.4	30%			
18534	秩父広域森林組合	5	秩父市	上吉田64	85エ	0.04	すぎ	71	15	22		定性	6.6	30%			
18535	秩父広域森林組合	5	秩父市	上吉田64	86ア	0.15	すぎ	71	15	82		定性	24.6	30%			
18536	秩父広域森林組合	5	秩父市	上吉田64	86イ	0.36	すぎ	63	13	184		定性	55.2	30%			
18537	秩父広域森林組合	5	秩父市	上吉田64	87	0.70	すぎ	54	11	323		定性	96.9	30%			
18538	秩父広域森林組合	5	秩父市	上吉田64	88	0.43	すぎ	64	13	222		定性	66.6	30%			
18539	秩父広域森林組合	5	秩父市	上吉田64	89ア	0.06	すぎ	57	12	29		定性	8.7	30%			
18540	秩父広域森林組合	5	秩父市	上吉田64	89イ	0.06	すぎ	61	13	30		定性	9.0	30%			
18541	秩父広域森林組合	5	秩父市	上吉田64	90ア	0.05	すぎ	60	12	25		定性	7.5	30%			
18542	秩父広域森林組合	5	秩父市	上吉田64	90イ	0.25	すぎ	44	9	98		定性	29.4	30%			
18543	秩父広域森林組合	5	秩父市	上吉田64	91	0.55	すぎ	55	11	257		定性	77.1	30%			
18544	秩父広域森林組合	5	秩父市	上吉田64	92	0.16	ひのき	59	12	66		定性	19.8	30%			
18545	秩父広域森林組合	5	秩父市	上吉田64	94ア	0.37	すぎ	56	12	175		定性	52.5	30%			
18546	秩父広域森林組合	5	秩父市	上吉田64	94イ	0.10	すぎ	44	9	39		定性	11.7	30%			
18547	秩父広域森林組合	5	秩父市	上吉田64	95ア	0.18	すぎ	57	12	86		定性	25.8	30%			
18548	秩父広域森林組合	5	秩父市	上吉田64	95イ	0.03	すぎ	57	12	14		定性	4.2	30%			
18549	秩父広域森林組合	5	秩父市	上吉田64	95ウ	0.03	すぎ	46	10	12		定性	3.6	30%			
18550	秩父広域森林組合	5	秩父市	上吉田64	96ア	0.32	すぎ	54	11	148		定性	44.4	30%			
18551	秩父広域森林組合	5	秩父市	上吉田64	96イ	0.02	すぎ	54	11	9		定性	2.7	30%			
18552	秩父広域森林組合	5	秩父市	上吉田64	96ウ	0.07	すぎ	44	9	27		定性	8.1	30%			
18553	秩父広域森林組合	5	秩父市	上吉田64	97ア	0.40	すぎ	46	10	163		定性	48.9	30%			
18554	秩父広域森林組合	5	秩父市	上吉田64	99ウ	0.22	すぎ	46	10	90		定性	27.0	30%			
18555	秩父広域森林組合	5	秩父市	上吉田64	100	0.18	すぎ	65	13	94		定性	28.2	30%			
18556	秩父広域森林組合	5	秩父市	上吉田64	101イ	0.48	すぎ	43	9	184		定性	55.2	30%			
18557	秩父広域森林組合	5	秩父市	上吉田64	104ア	0.13	すぎ	57	12	62		定性	18.6	30%			
18558	秩父広域森林組合	5	秩父市	上吉田64	104イ	0.08	すぎ	57	12	38		定性	11.4	30%			
18559	秩父広域森林組合	5	秩父市	上吉田64	105ア	0.16	すぎ	55	11	75		定性	22.5	30%			
18560	秩父広域森林組合	5	秩父市	上吉田64	105イ	0.01	すぎ	67	14	5		定性	1.5	30%			
18561	秩父広域森林組合	5	秩父市	上吉田64	105ウ	0.02	すぎ	62	13	10		定性	3.0	30%			
18562	秩父広域森林組合	5	秩父市	上吉田64	105エ	0.03	すぎ	56	12	14		定性	4.2	30%			
18563	秩父広域森林組合	5	秩父市	上吉田64	105オ	0.10	すぎ	64	13	52		定性	15.6	30%			
18564	秩父広域森林組合	5	秩父市	上吉田64	105カ	0.30	すぎ	59	12	147		定性	44.1	30%			
18565	秩父広域森林組合	5	秩父市	上吉田64	105キ	2.18	すぎ	57	12	1,044		定性	313.2	30%			

番号	事業実施主体	事業実施年度（令和）	所在場所			間伐を実施する森林の現況						間伐の内容			対図番号（団地番号、林小班番号等）	交付金希望	備考
			市町村	林班	小班	面積（ha）	樹種	林齢	齢級	立木材積（m3）	摘要	間伐の方法	間伐立木材積(m3)	間伐率（材積率%）			
18566	秩父広域森林組合	5	秩父市	上吉田64	106ア	0.07	すぎ	57	12	34		定性	10.2	30%			
18567	秩父広域森林組合	5	秩父市	上吉田64	106イ	0.36	すぎ	68	14	192		定性	57.6	30%			
18568	秩父広域森林組合	5	秩父市	上吉田64	107	0.43	ひのき	41	9	125		定性	37.5	30%			
18569	秩父広域森林組合	5	秩父市	上吉田64	108	0.42	すぎ	60	12	208		定性	62.4	30%			
18570	秩父広域森林組合	5	秩父市	上吉田64	109	0.07	すぎ	69	14	38		定性	11.4	30%			
18571	秩父広域森林組合	5	秩父市	上吉田64	110ア	0.10	すぎ	64	13	52		定性	15.6	30%			
18572	秩父広域森林組合	5	秩父市	上吉田64	110イ	0.05	すぎ	52	11	22		定性	6.6	30%			
18573	秩父広域森林組合	5	秩父市	上吉田64	110イ	0.05	ひのき	52	11	18		定性	5.4	30%			
18574	秩父広域森林組合	5	秩父市	上吉田64	114	0.70	すぎ	61	13	351		定性	105.3	30%			
18575	秩父広域森林組合	5	秩父市	上吉田64	115	0.10	すぎ	61	13	50		定性	15.0	30%			
18576	秩父広域森林組合	5	秩父市	上吉田64	116	0.12	すぎ	60	12	60		定性	18.0	30%			
18577	秩父広域森林組合	5	秩父市	上吉田64	117	1.50	すぎ	64	13	774		定性	232.2	30%			
18578	秩父広域森林組合	5	秩父市	上吉田64	120	0.20	すぎ	38	8	69		定性	20.7	30%			
18579	秩父広域森林組合	5	秩父市	上吉田64	121ア	0.12	すぎ	51	11	53		定性	15.9	30%			
18580	秩父広域森林組合	5	秩父市	上吉田64	121イ	1.70	すぎ	54	11	785		定性	235.5	30%			
18581	秩父広域森林組合	5	秩父市	上吉田64	121ウ	0.20	すぎ	50	10	87		定性	26.1	30%			
18582	秩父広域森林組合	5	秩父市	上吉田64	123	0.08	すぎ	67	14	42		定性	12.6	30%			
18583	秩父広域森林組合	5	秩父市	上吉田64	125ア	0.03	すぎ	74	15	17		定性	5.1	30%			
18584	秩父広域森林組合	5	秩父市	上吉田64	125イ	0.17	すぎ	56	12	81		定性	24.3	30%			
18585	秩父広域森林組合	5	秩父市	上吉田64	126ア	0.02	すぎ	99	20	11		定性	3.3	30%			
18586	秩父広域森林組合	5	秩父市	上吉田64	126オ	0.01	すぎ	99	20	6		定性	1.8	30%			
18587	秩父広域森林組合	5	秩父市	上吉田64	127ア	0.01	すぎ	60	12	5		定性	1.5	30%			
18588	秩父広域森林組合	5	秩父市	上吉田64	127エ	0.04	すぎ	64	13	21		定性	6.3	30%			
18589	秩父広域森林組合	5	秩父市	上吉田64	128ア	0.06	すぎ	57	12	29		定性	8.7	30%			
18590	秩父広域森林組合	5	秩父市	上吉田64	128イ	0.12	すぎ	30	6	33		定性	9.9	30%			
18591	秩父広域森林組合	5	秩父市	上吉田64	128ウ	0.03	すぎ	56	12	14		定性	4.2	30%			
18592	秩父広域森林組合	5	秩父市	上吉田64	128オ	0.04	すぎ	55	11	19		定性	5.7	30%			
18593	秩父広域森林組合	5	秩父市	上吉田64	129ア	0.06	すぎ	78	16	34		定性	10.2	30%			
18594	秩父広域森林組合	5	秩父市	上吉田64	129イ	0.06	すぎ	57	12	29		定性	8.7	30%			
18595	秩父広域森林組合	5	秩父市	上吉田64	129ウ	0.07	すぎ	59	12	34		定性	10.2	30%			
18596	秩父広域森林組合	5	秩父市	上吉田64	130ア	0.16	すぎ	76	16	90		定性	27.0	30%			
18597	秩父広域森林組合	5	秩父市	上吉田64	130ア	0.15	すぎ	48	10	63		定性	18.9	30%			
18598	秩父広域森林組合	5	秩父市	上吉田64	130イ	0.09	すぎ	76	16	50		定性	15.0	30%			
18599	秩父広域森林組合	5	秩父市	上吉田64	131ア	0.06	すぎ	63	13	31		定性	9.3	30%			
18600	秩父広域森林組合	5	秩父市	上吉田64	131イ	0.01	すぎ	66	14	5		定性	1.5	30%			
18601	秩父広域森林組合	5	秩父市	上吉田64	131ウ	0.06	すぎ	62	13	30		定性	9.0	30%			
18602	秩父広域森林組合	5	秩父市	上吉田64	131エ	0.05	すぎ	55	11	23		定性	6.9	30%			
18603	秩父広域森林組合	5	秩父市	上吉田64	131オ	0.05	すぎ	55	11	23		定性	6.9	30%			
18604	秩父広域森林組合	5	秩父市	上吉田64	134イ	0.25	すぎ	56	12	119		定性	35.7	30%			
18605	秩父広域森林組合	5	秩父市	上吉田64	135ア	0.45	すぎ	58	12	219		定性	65.7	30%			
18606	秩父広域森林組合	5	秩父市	上吉田64	135イ	0.01	すぎ	58	12	5		定性	1.5	30%			
18607	秩父広域森林組合	5	秩父市	上吉田64	136ア	0.54	すぎ	32	7	157		定性	47.1	30%			
18608	秩父広域森林組合	5	秩父市	上吉田64	136イ	0.18	すぎ	31	7	50		定性	15.0	30%			
18609	秩父広域森林組合	5	秩父市	上吉田64	137	0.23	すぎ	68	14	122		定性	36.6	30%			

番号	事業実施主体	事業実施年度（令和）	所在場所			間伐を実施する森林の現況						間伐の内容			対図番号（団地番号、林小班番号等）	交付金希望	備考
			市町村	林班	小班	面積（ha）	樹種	林齢	齢級	立木材積（m3）	摘要	間伐の方法	間伐立木材積(m3)	間伐率（材積率%）			
18610	秩父広域森林組合	5	秩父市	上吉田64	138	0.04	すぎ	50	10	17		定性	5.1	30%			
18611	秩父広域森林組合	5	秩父市	上吉田64	139ア	0.10	すぎ	63	13	51		定性	15.3	30%			
18612	秩父広域森林組合	5	秩父市	上吉田64	139イ	0.20	すぎ	50	10	87		定性	26.1	30%			
18613	秩父広域森林組合	5	秩父市	上吉田64	139ウ	0.10	すぎ	42	9	38		定性	11.4	30%			
18614	秩父広域森林組合	5	秩父市	上吉田64	141	0.16	すぎ	45	9	64		定性	19.2	30%			
18615	秩父広域森林組合	5	秩父市	上吉田64	144ア	0.11	すぎ	33	7	33		定性	9.9	30%			
18616	秩父広域森林組合	5	秩父市	上吉田64	144イ	0.15	すぎ	50	10	65		定性	19.5	30%			
18617	秩父広域森林組合	5	秩父市	上吉田64	144ウ	0.20	すぎ	44	9	78		定性	23.4	30%			
18618	秩父広域森林組合	5	秩父市	上吉田64	144エ	0.09	すぎ	31	7	25		定性	7.5	30%			
18619	秩父広域森林組合	5	秩父市	上吉田64	145	0.55	すぎ	50	10	240		定性	72.0	30%			
18620	秩父広域森林組合	5	秩父市	上吉田64	146	0.47	すぎ	56	12	223		定性	66.9	30%			
18621	秩父広域森林組合	5	秩父市	上吉田64	147	0.11	すぎ	59	12	54		定性	16.2	30%			
18622	秩父広域森林組合	5	秩父市	上吉田64	148ア	0.06	すぎ	56	12	28		定性	8.4	30%			
18623	秩父広域森林組合	5	秩父市	上吉田64	148イ	0.10	すぎ	45	9	40		定性	12.0	30%			
18624	秩父広域森林組合	5	秩父市	上吉田64	148ウ	0.04	すぎ	45	9	16		定性	4.8	30%			
18625	秩父広域森林組合	5	秩父市	上吉田64	149ア	0.06	すぎ	59	12	29		定性	8.7	30%			
18626	秩父広域森林組合	5	秩父市	上吉田64	149イ	0.10	すぎ	59	12	49		定性	14.7	30%			
18627	秩父広域森林組合	5	秩父市	上吉田64	149ウ	0.04	すぎ	59	12	20		定性	6.0	30%			
18628	秩父広域森林組合	5	秩父市	上吉田64	149エ	0.02	すぎ	59	12	10		定性	3.0	30%			
18629	秩父広域森林組合	5	秩父市	上吉田64	149オ	0.02	すぎ	59	12	10		定性	3.0	30%			
18630	秩父広域森林組合	5	秩父市	上吉田64	150ア	0.06	すぎ	60	12	30		定性	9.0	30%			
18631	秩父広域森林組合	5	秩父市	上吉田64	150イ	0.08	すぎ	60	12	40		定性	12.0	30%			
18632	秩父広域森林組合	5	秩父市	上吉田64	150ウ	1.46	すぎ	60	12	724		定性	217.2	30%			
18633	秩父広域森林組合	5	秩父市	上吉田64	150エ	0.18	すぎ	60	12	89		定性	26.7	30%			
18634	秩父広域森林組合	5	秩父市	上吉田64	150オ	0.16	すぎ	60	12	79		定性	23.7	30%			
18635	秩父広域森林組合	5	秩父市	上吉田64	150カ	0.12	すぎ	60	12	60		定性	18.0	30%			
18636	秩父広域森林組合	5	秩父市	上吉田64	150キ	0.10	すぎ	49	10	43		定性	12.9	30%			
18637	秩父広域森林組合	5	秩父市	上吉田64	150ケ	0.17	すぎ	49	10	73		定性	21.9	30%			
18638	秩父広域森林組合	5	秩父市	上吉田64	602	0.03	すぎ	40	8	11		定性	3.3	30%			
18639	秩父広域森林組合	5	秩父市	上吉田64	602	0.03	ひのき	40	8	8		定性	2.4	30%			
18640	秩父広域森林組合	5	秩父市	上吉田64	603	0.03	すぎ	40	8	11		定性	3.3	30%			
18641	秩父広域森林組合	5	秩父市	上吉田64	603	0.03	ひのき	40	8	8		定性	2.4	30%			
18642	秩父広域森林組合	6	秩父市	上吉田16	1	0.15	すぎ	65	13	78		定性	23.4	30%			
18643	秩父広域森林組合	6	秩父市	上吉田16	2	0.92	すぎ	68	14	489		定性	146.7	30%			
18644	秩父広域森林組合	6	秩父市	上吉田16	3ア	0.90	すぎ	53	11	410		定性	123.0	30%			
18645	秩父広域森林組合	6	秩父市	上吉田16	3イ	0.25	すぎ	48	10	105		定性	31.5	30%			
18646	秩父広域森林組合	6	秩父市	上吉田16	5ア	0.40	すぎ	57	12	192		定性	57.6	30%			
18647	秩父広域森林組合	6	秩父市	上吉田16	5ア	0.40	ひのき	57	12	160		定性	48.0	30%			
18648	秩父広域森林組合	6	秩父市	上吉田16	5イ	0.28	すぎ	53	11	127		定性	38.1	30%			
18649	秩父広域森林組合	6	秩父市	上吉田16	7	0.40	すぎ	57	12	192		定性	57.6	30%			
18650	秩父広域森林組合	6	秩父市	上吉田16	8	0.06	すぎ	57	12	29		定性	8.7	30%			
18651	秩父広域森林組合	6	秩父市	上吉田16	9	0.18	すぎ	51	11	80		定性	24.0	30%			
18652	秩父広域森林組合	6	秩父市	上吉田16	9	0.04	ひのき	51	11	14		定性	4.2	30%			
18653	秩父広域森林組合	6	秩父市	上吉田16	10	0.98	すぎ	62	13	496		定性	148.8	30%			

番号	事業実施主体	事業実施年度（令和）	所在場所			間伐を実施する森林の現況						間伐の内容			対図番号（団地番号、林小班番号等）	交付金希望	備考
			市町村	林班	小班	面積（ha）	樹種	林齢	齢級	立木材積（m3）	摘要	間伐の方法	間伐立木材積(m3)	間伐率（材積率%）			
18654	秩父広域森林組合	6	秩父市	上吉田16	11ア	0.48	すぎ	51	11	212		定性	63.6	30%			
18655	秩父広域森林組合	6	秩父市	上吉田16	11イ	0.34	すぎ	51	11	150		定性	45.0	30%			
18656	秩父広域森林組合	6	秩父市	上吉田16	12	0.58	すぎ	48	10	244		定性	73.2	30%			
18657	秩父広域森林組合	6	秩父市	上吉田16	14	0.24	すぎ	65	13	125		定性	37.5	30%			
18658	秩父広域森林組合	6	秩父市	上吉田16	15ア	0.91	すぎ	63	13	465		定性	139.5	30%			
18659	秩父広域森林組合	6	秩父市	上吉田16	15ア	0.39	ひのき	63	13	169		定性	50.7	30%			
18660	秩父広域森林組合	6	秩父市	上吉田16	15ウ	0.81	すぎ	58	12	394		定性	118.2	30%			
18661	秩父広域森林組合	6	秩父市	上吉田16	15ウ	0.81	ひのき	58	12	328		定性	98.4	30%			
18662	秩父広域森林組合	6	秩父市	上吉田16	16	1.02	すぎ	46	10	416		定性	124.8	30%			
18663	秩父広域森林組合	6	秩父市	上吉田16	18ア	0.25	ひのき	43	9	76		定性	22.8	30%			
18664	秩父広域森林組合	6	秩父市	上吉田16	18ア	0.06	すぎ	43	9	23		定性	6.9	30%			
18665	秩父広域森林組合	6	秩父市	上吉田16	19ア	0.41	ひのき	43	9	125		定性	37.5	30%			
18666	秩父広域森林組合	6	秩父市	上吉田16	19ア	0.10	すぎ	43	9	38		定性	11.4	30%			
18667	秩父広域森林組合	6	秩父市	上吉田16	19イ	0.59	すぎ	59	12	290		定性	87.0	30%			
18668	秩父広域森林組合	6	秩父市	上吉田16	20ア	0.72	すぎ	56	12	341		定性	102.3	30%			
18669	秩父広域森林組合	6	秩父市	上吉田16	20イ	0.33	ひのき	56	12	130		定性	39.0	30%			
18670	秩父広域森林組合	6	秩父市	上吉田16	21	0.52	すぎ	49	10	223		定性	66.9	30%			
18671	秩父広域森林組合	6	秩父市	上吉田16	22ア	2.00	すぎ	48	10	842		定性	252.6	30%			
18672	秩父広域森林組合	6	秩父市	上吉田16	22イ	0.23	すぎ	58	12	112		定性	33.6	30%			
18673	秩父広域森林組合	6	秩父市	上吉田16	22ウ	0.51	すぎ	54	11	236		定性	70.8	30%			
18674	秩父広域森林組合	6	秩父市	上吉田16	22ウ	0.34	ひのき	54	11	130		定性	39.0	30%			
18675	秩父広域森林組合	6	秩父市	上吉田16	22エ	0.62	ひのき	39	8	171		定性	51.3	30%			
18676	秩父広域森林組合	6	秩父市	上吉田16	22オ	0.27	ひのき	41	9	78		定性	23.4	30%			
18677	秩父広域森林組合	6	秩父市	上吉田16	22オ	0.11	すぎ	41	9	41		定性	12.3	30%			
18678	秩父広域森林組合	6	秩父市	上吉田16	22カ	0.09	ひのき	42	9	27		定性	8.1	30%			
18679	秩父広域森林組合	6	秩父市	上吉田16	22カ	0.04	すぎ	42	9	15		定性	4.5	30%			
18680	秩父広域森林組合	6	秩父市	上吉田16	22キ	0.05	ひのき	27	6	9		定性	2.7	30%			
18681	秩父広域森林組合	6	秩父市	上吉田16	24ア	0.08	すぎ	60	12	40		定性	12.0	30%			
18682	秩父広域森林組合	6	秩父市	上吉田16	24イ	0.15	すぎ	58	12	73		定性	21.9	30%			
18683	秩父広域森林組合	6	秩父市	上吉田16	24イ	0.15	ひのき	58	12	61		定性	18.3	30%			
18684	秩父広域森林組合	6	秩父市	上吉田16	24ウ	0.10	すぎ	53	11	46		定性	13.8	30%			
18685	秩父広域森林組合	6	秩父市	上吉田16	24ウ	0.10	ひのき	53	11	38		定性	11.4	30%			
18686	秩父広域森林組合	6	秩父市	上吉田16	24エ	0.74	すぎ	45	9	297		定性	89.1	30%			
18687	秩父広域森林組合	6	秩父市	上吉田16	24オ	0.74	ひのき	41	9	215		定性	64.5	30%			
18688	秩父広域森林組合	6	秩父市	上吉田16	28ア	0.06	すぎ	64	13	31		定性	9.3	30%			
18689	秩父広域森林組合	6	秩父市	上吉田16	28ウ	0.04	すぎ	45	9	16		定性	4.8	30%			
18690	秩父広域森林組合	6	秩父市	上吉田16	33	0.08	すぎ	67	14	42		定性	12.6	30%			
18691	秩父広域森林組合	6	秩父市	上吉田16	34イ	0.09	ひのき	27	6	15		定性	4.5	30%			
18692	秩父広域森林組合	6	秩父市	上吉田16	34ウ	0.05	ひのき	29	6	9		定性	2.7	30%			
18693	秩父広域森林組合	6	秩父市	上吉田16	35	0.06	すぎ	55	11	28		定性	8.4	30%			
18694	秩父広域森林組合	6	秩父市	上吉田16	38	0.08	すぎ	55	11	37		定性	11.1	30%			
18695	秩父広域森林組合	6	秩父市	上吉田16	39イ	0.08	すぎ	59	12	39		定性	11.7	30%			
18696	秩父広域森林組合	6	秩父市	上吉田16	40ア	0.08	すぎ	61	13	40		定性	12.0	30%			
18697	秩父広域森林組合	6	秩父市	上吉田16	40イ	0.15	すぎ	61	13	75		定性	22.5	30%			

番号	事業実施主体	事業実施年度（令和）	所在場所			間伐を実施する森林の現況						間伐の内容			対図番号（団地番号、林小班番号等）	交付金希望	備考
			市町村	林班	小班	面積（ha）	樹種	林齢	齢級	立木材積（m3）	摘要	間伐の方法	間伐立木材積(m3)	間伐率（材積率%）			
18698	秩父広域森林組合	6	秩父市	上吉田16	40ウ	0.06	すぎ	61	13	30		定性	9.0	30%			
18699	秩父広域森林組合	6	秩父市	上吉田16	41	0.14	すぎ	57	12	67		定性	20.1	30%			
18700	秩父広域森林組合	6	秩父市	上吉田16	42	0.06	ひのき	49	10	21		定性	6.3	30%			
18701	秩父広域森林組合	6	秩父市	上吉田16	43イ	0.12	すぎ	46	10	49		定性	14.7	30%			
18702	秩父広域森林組合	6	秩父市	上吉田16	43ウ	0.08	ひのき	23	5	11		定性	3.3	30%			
18703	秩父広域森林組合	6	秩父市	上吉田16	44	0.50	ひのき	37	8	129		定性	38.7	30%			
18704	秩父広域森林組合	6	秩父市	上吉田16	45	0.12	すぎ	61	13	60		定性	18.0	30%			
18705	秩父広域森林組合	6	秩父市	上吉田16	47イ	0.10	すぎ	46	10	41		定性	12.3	30%			
18706	秩父広域森林組合	6	秩父市	上吉田16	51ア	0.61	すぎ	55	11	285		定性	85.5	30%			
18707	秩父広域森林組合	6	秩父市	上吉田16	51イ	0.04	ひのき	61	13	17		定性	5.1	30%			
18708	秩父広域森林組合	6	秩父市	上吉田16	51ウ	0.26	ひのき	28	6	47		定性	14.1	30%			
18709	秩父広域森林組合	6	秩父市	上吉田16	52ア	0.02	すぎ	61	13	10		定性	3.0	30%			
18710	秩父広域森林組合	6	秩父市	上吉田16	52ウ	0.04	すぎ	66	14	21		定性	6.3	30%			
18711	秩父広域森林組合	6	秩父市	上吉田16	52エ	0.16	すぎ	58	12	78		定性	23.4	30%			
18712	秩父広域森林組合	6	秩父市	上吉田16	52エ	0.15	ひのき	58	12	61		定性	18.3	30%			
18713	秩父広域森林組合	6	秩父市	上吉田16	52オ	0.09	ひのき	27	6	15		定性	4.5	30%			
18714	秩父広域森林組合	6	秩父市	上吉田16	54ア	0.15	すぎ	61	13	75		定性	22.5	30%			
18715	秩父広域森林組合	6	秩父市	上吉田16	54イ	0.20	すぎ	61	13	100		定性	30.0	30%			
18716	秩父広域森林組合	6	秩父市	上吉田16	57ア	0.13	すぎ	64	13	67		定性	20.1	30%			
18717	秩父広域森林組合	6	秩父市	上吉田16	57ウ	0.65	すぎ	64	13	335		定性	100.5	30%			
18718	秩父広域森林組合	6	秩父市	上吉田16	57オ	0.07	ひのき	30	6	14		定性	4.2	30%			
18719	秩父広域森林組合	6	秩父市	上吉田16	58	0.18	すぎ	60	12	89		定性	26.7	30%			
18720	秩父広域森林組合	6	秩父市	上吉田16	58	0.07	ひのき	60	12	29		定性	8.7	30%			
18721	秩父広域森林組合	6	秩父市	上吉田16	59	0.07	すぎ	57	12	34		定性	10.2	30%			
18722	秩父広域森林組合	6	秩父市	上吉田16	60ア	0.05	ひのき	56	12	20		定性	6.0	30%			
18723	秩父広域森林組合	6	秩父市	上吉田16	60イ	0.08	すぎ	57	12	38		定性	11.4	30%			
18724	秩父広域森林組合	6	秩父市	上吉田16	60ウ	0.03	すぎ	57	12	14		定性	4.2	30%			
18725	秩父広域森林組合	6	秩父市	上吉田16	61ア	0.03	ひのき	52	11	11		定性	3.3	30%			
18726	秩父広域森林組合	6	秩父市	上吉田16	61イ	0.02	すぎ	66	14	10		定性	3.0	30%			
18727	秩父広域森林組合	6	秩父市	上吉田16	61ウ	0.03	ひのき	52	11	11		定性	3.3	30%			
18728	秩父広域森林組合	6	秩父市	上吉田16	61エ	0.09	ひのき	30	6	18		定性	5.4	30%			
18729	秩父広域森林組合	6	秩父市	上吉田16	62ア	0.74	ひのき	44	9	232		定性	69.6	30%			
18730	秩父広域森林組合	6	秩父市	上吉田16	63	0.15	ひのき	46	10	49		定性	14.7	30%			
18731	秩父広域森林組合	6	秩父市	上吉田16	64ア	0.11	すぎ	60	12	55		定性	16.5	30%			
18732	秩父広域森林組合	6	秩父市	上吉田16	64イ	0.40	すぎ	58	12	194		定性	58.2	30%			
18733	秩父広域森林組合	6	秩父市	上吉田16	64ウ	0.06	ひのき	45	9	19		定性	5.7	30%			
18734	秩父広域森林組合	6	秩父市	上吉田16	66	0.29	すぎ	59	12	142		定性	42.6	30%			
18735	秩父広域森林組合	6	秩父市	上吉田16	68	0.26	すぎ	63	13	133		定性	39.9	30%			
18736	秩父広域森林組合	6	秩父市	上吉田16	69	0.22	すぎ	58	12	107		定性	32.1	30%			
18737	秩父広域森林組合	6	秩父市	上吉田16	69	0.21	ひのき	58	12	85		定性	25.5	30%			
18738	秩父広域森林組合	6	秩父市	上吉田16	70ア	0.24	すぎ	54	11	111		定性	33.3	30%			
18739	秩父広域森林組合	6	秩父市	上吉田16	70イ	0.15	ひのき	39	8	41		定性	12.3	30%			
18740	秩父広域森林組合	6	秩父市	上吉田16	70ウ	0.07	すぎ	45	9	28		定性	8.4	30%			
18741	秩父広域森林組合	6	秩父市	上吉田16	70エ	0.09	ひのき	42	9	27		定性	8.1	30%			

番号	事業実施主体	事業実施年度（令和）	所在場所			間伐を実施する森林の現況						間伐の内容			対図番号（団地番号、林小班番号等）	交付金希望	備考
			市町村	林班	小班	面積（ha）	樹種	林齢	齢級	立木材積（m3）	摘要	間伐の方法	間伐立木材積(m3)	間伐率（材積率%）			
18742	秩父広域森林組合	6	秩父市	上吉田16	71	0.09	すぎ	59	12	44		定性	13.2	30%			
18743	秩父広域森林組合	6	秩父市	上吉田16	73	0.50	すぎ	64	13	258		定性	77.4	30%			
18744	秩父広域森林組合	6	秩父市	上吉田16	75イ	0.19	すぎ	43	9	73		定性	21.9	30%			
18745	秩父広域森林組合	6	秩父市	上吉田16	76イ	0.21	ひのき	34	7	49		定性	14.7	30%			
18746	秩父広域森林組合	6	秩父市	上吉田16	77ア	0.02	すぎ	52	11	9		定性	2.7	30%			
18747	秩父広域森林組合	6	秩父市	上吉田16	77イ	0.10	すぎ	67	14	53		定性	15.9	30%			
18748	秩父広域森林組合	6	秩父市	上吉田16	77ウ	0.03	すぎ	66	14	16		定性	4.8	30%			
18749	秩父広域森林組合	6	秩父市	上吉田16	77カ	0.04	すぎ	53	11	18		定性	5.4	30%			
18750	秩父広域森林組合	6	秩父市	上吉田16	77キ	0.15	すぎ	53	11	68		定性	20.4	30%			
18751	秩父広域森林組合	6	秩父市	上吉田16	77ク	0.05	すぎ	53	11	23		定性	6.9	30%			
18752	秩父広域森林組合	6	秩父市	上吉田16	77ケ	0.08	すぎ	53	11	36		定性	10.8	30%			
18753	秩父広域森林組合	6	秩父市	上吉田16	77コ	0.04	ひのき	31	7	8		定性	2.4	30%			
18754	秩父広域森林組合	6	秩父市	上吉田16	77シ	0.06	ひのき	22	5	8		定性	2.4	30%			
18755	秩父広域森林組合	6	秩父市	上吉田16	77セ	0.05	ひのき	31	7	10		定性	3.0	30%			
18756	秩父広域森林組合	6	秩父市	上吉田16	77ソ	0.13	すぎ	45	9	52		定性	15.6	30%			
18757	秩父広域森林組合	6	秩父市	上吉田16	77チ	0.05	ひのき	27	6	9		定性	2.7	30%			
18758	秩父広域森林組合	6	秩父市	上吉田16	78イ	0.12	すぎ	59	12	59		定性	17.7	30%			
18759	秩父広域森林組合	6	秩父市	上吉田16	79イ	0.05	すぎ	29	6	13		定性	3.9	30%			
18760	秩父広域森林組合	6	秩父市	上吉田16	80イ	0.07	ひのき	31	7	14		定性	4.2	30%			
18761	秩父広域森林組合	6	秩父市	上吉田17	4ア	0.65	すぎ	63	13	332		定性	99.6	30%			
18762	秩父広域森林組合	6	秩父市	上吉田17	4イ	0.08	すぎ	56	12	38		定性	11.4	30%			
18763	秩父広域森林組合	6	秩父市	上吉田17	4イ	0.08	ひのき	56	12	31		定性	9.3	30%			
18764	秩父広域森林組合	6	秩父市	上吉田17	5ア	0.30	すぎ	52	11	134		定性	40.2	30%			
18765	秩父広域森林組合	6	秩父市	上吉田17	7	0.73	すぎ	56	12	346		定性	103.8	30%			
18766	秩父広域森林組合	6	秩父市	上吉田17	8	0.41	ひのき	70	14	193		定性	57.9	30%			
18767	秩父広域森林組合	6	秩父市	上吉田17	10イ	0.61	すぎ	61	13	306		定性	91.8	30%			
18768	秩父広域森林組合	6	秩父市	上吉田17	10イ	0.26	ひのき	61	13	110		定性	33.0	30%			
18769	秩父広域森林組合	6	秩父市	上吉田17	12イ	0.56	ひのき	46	10	184		定性	55.2	30%			
18770	秩父広域森林組合	6	秩父市	上吉田17	13ア	0.35	ひのき	20	4	39		定性	11.7	30%			
18771	秩父広域森林組合	6	秩父市	上吉田17	13イ	0.65	ひのき	43	9	198		定性	59.4	30%			
18772	秩父広域森林組合	6	秩父市	上吉田17	14ア	0.15	ひのき	57	12	60		定性	18.0	30%			
18773	秩父広域森林組合	6	秩父市	上吉田17	14イ	0.15	すぎ	56	12	71		定性	21.3	30%			
18774	秩父広域森林組合	6	秩父市	上吉田17	14ウ	0.08	ひのき	60	12	33		定性	9.9	30%			
18775	秩父広域森林組合	6	秩父市	上吉田17	15	0.39	すぎ	56	12	185		定性	55.5	30%			
18776	秩父広域森林組合	6	秩父市	上吉田17	16ア	0.08	すぎ	52	11	36		定性	10.8	30%			
18777	秩父広域森林組合	6	秩父市	上吉田17	16イ	0.29	すぎ	54	11	134		定性	40.2	30%			
18778	秩父広域森林組合	6	秩父市	上吉田17	17ア	0.65	すぎ	55	11	304		定性	91.2	30%			
18779	秩父広域森林組合	6	秩父市	上吉田17	17イ	0.04	すぎ	66	14	21		定性	6.3	30%			
18780	秩父広域森林組合	6	秩父市	上吉田17	18ア	0.35	ひのき	60	12	146		定性	43.8	30%			
18781	秩父広域森林組合	6	秩父市	上吉田17	20	0.72	すぎ	58	12	350		定性	105.0	30%			
18782	秩父広域森林組合	6	秩父市	上吉田17	21ウ	0.10	ひのき	45	9	32		定性	9.6	30%			
18783	秩父広域森林組合	6	秩父市	上吉田17	24ア	0.03	ひのき	57	12	12		定性	3.6	30%			
18784	秩父広域森林組合	6	秩父市	上吉田17	27ア	0.12	すぎ	54	11	55		定性	16.5	30%			
18785	秩父広域森林組合	6	秩父市	上吉田17	27ア	0.12	ひのき	54	11	46		定性	13.8	30%			

番号	事業実施主体	事業実施年度（令和）	所在場所			間伐を実施する森林の現況						間伐の内容			対図番号（団地番号、林小班番号等）	交付金希望	備考
			市町村	林班	小班	面積（ha）	樹種	林齢	齢級	立木材積（m3）	摘要	間伐の方法	間伐立木材積(m3)	間伐率（材積率%）			
18786	秩父広域森林組合	6	秩父市	上吉田17	30イ	0.11	すぎ	63	13	56		定性	16.8	30%			
18787	秩父広域森林組合	6	秩父市	上吉田17	31	2.28	すぎ	63	13	1,165		定性	349.5	30%			
18788	秩父広域森林組合	6	秩父市	上吉田17	32ア	0.28	すぎ	52	11	125		定性	37.5	30%			
18789	秩父広域森林組合	6	秩父市	上吉田17	34	0.07	ひのき	56	12	28		定性	8.4	30%			
18790	秩父広域森林組合	6	秩父市	上吉田17	36ア	0.24	すぎ	56	12	114		定性	34.2	30%			
18791	秩父広域森林組合	6	秩父市	上吉田17	36ア	0.24	ひのき	59	12	98		定性	29.4	30%			
18792	秩父広域森林組合	6	秩父市	上吉田17	37	0.28	すぎ	59	12	137		定性	41.1	30%			
18793	秩父広域森林組合	6	秩父市	上吉田17	38	0.25	すぎ	48	10	105		定性	31.5	30%			
18794	秩父広域森林組合	6	秩父市	上吉田17	40イ	0.39	すぎ	69	14	209		定性	62.7	30%			
18795	秩父広域森林組合	6	秩父市	上吉田17	45ア	0.12	すぎ	64	13	62		定性	18.6	30%			
18796	秩父広域森林組合	6	秩父市	上吉田17	46ア	0.15	すぎ	57	12	72		定性	21.6	30%			
18797	秩父広域森林組合	6	秩父市	上吉田17	46ア	0.15	ひのき	57	12	60		定性	18.0	30%			
18798	秩父広域森林組合	6	秩父市	上吉田17	46イ	0.66	すぎ	57	12	316		定性	94.8	30%			
18799	秩父広域森林組合	6	秩父市	上吉田17	46イ	0.65	ひのき	57	12	259		定性	77.7	30%			
18800	秩父広域森林組合	6	秩父市	上吉田17	50ア	0.09	すぎ	60	12	45		定性	13.5	30%			
18801	秩父広域森林組合	6	秩父市	上吉田17	50イ	0.23	すぎ	51	11	102		定性	30.6	30%			
18802	秩父広域森林組合	6	秩父市	上吉田17	50ウ	0.09	すぎ	40	8	32		定性	9.6	30%			
18803	秩父広域森林組合	6	秩父市	上吉田17	51	0.15	すぎ	58	12	73		定性	21.9	30%			
18804	秩父広域森林組合	6	秩父市	上吉田17	52	0.38	すぎ	58	12	185		定性	55.5	30%			
18805	秩父広域森林組合	6	秩父市	上吉田17	66ウ	0.12	すぎ	42	9	45		定性	13.5	30%			
18806	秩父広域森林組合	6	秩父市	上吉田17	67ア	0.04	すぎ	46	10	16		定性	4.8	30%			
18807	秩父広域森林組合	6	秩父市	上吉田17	69	0.09	すぎ	54	11	42		定性	12.6	30%			
18808	秩父広域森林組合	6	秩父市	上吉田17	70	0.07	すぎ	64	13	36		定性	10.8	30%			
18809	秩父広域森林組合	6	秩父市	上吉田17	71ア	0.07	すぎ	50	10	31		定性	9.3	30%			
18810	秩父広域森林組合	6	秩父市	上吉田17	74	0.11	すぎ	57	12	53		定性	15.9	30%			
18811	秩父広域森林組合	6	秩父市	上吉田17	75ア	0.09	すぎ	42	9	34		定性	10.2	30%			
18812	秩父広域森林組合	6	秩父市	上吉田17	76	0.07	すぎ	27	6	17		定性	5.1	30%			
18813	秩父広域森林組合	6	秩父市	上吉田41	1	0.02	すぎ	69	14	11		定性	3.3	30%			
18814	秩父広域森林組合	6	秩父市	上吉田41	2ウ	0.22	すぎ	71	15	120		定性	36.0	30%			
18815	秩父広域森林組合	6	秩父市	上吉田41	2エ	0.12	すぎ	71	15	65		定性	19.5	30%			
18816	秩父広域森林組合	6	秩父市	上吉田41	3	0.17	すぎ	66	14	89		定性	26.7	30%			
18817	秩父広域森林組合	6	秩父市	上吉田41	4ア	0.11	すぎ	62	13	56		定性	16.8	30%			
18818	秩父広域森林組合	6	秩父市	上吉田41	7ア	0.58	すぎ	54	11	268		定性	80.4	30%			
18819	秩父広域森林組合	6	秩父市	上吉田41	8	0.10	すぎ	70	14	54		定性	16.2	30%			
18820	秩父広域森林組合	6	秩父市	上吉田41	9	0.22	すぎ	66	14	115		定性	34.5	30%			
18821	秩父広域森林組合	6	秩父市	上吉田41	10ア	0.61	すぎ	66	14	320		定性	96.0	30%			
18822	秩父広域森林組合	6	秩父市	上吉田41	10イ	0.10	すぎ	45	9	40		定性	12.0	30%			
18823	秩父広域森林組合	6	秩父市	上吉田41	12ア	0.10	すぎ	46	10	41		定性	12.3	30%			
18824	秩父広域森林組合	6	秩父市	上吉田41	14ア	0.20	すぎ	59	12	98		定性	29.4	30%			
18825	秩父広域森林組合	6	秩父市	上吉田41	17	0.75	ひのき	38	8	200		定性	60.0	30%			
18826	秩父広域森林組合	6	秩父市	上吉田41	19ア	0.58	すぎ	61	13	291		定性	87.3	30%			
18827	秩父広域森林組合	6	秩父市	上吉田41	19イ	0.19	ひのき	61	13	80		定性	24.0	30%			
18828	秩父広域森林組合	6	秩父市	上吉田41	20	0.36	ひのき	35	7	86		定性	25.8	30%			
18829	秩父広域森林組合	6	秩父市	上吉田41	20	0.16	すぎ	30	6	43		定性	12.9	30%			

番号	事業実施主体	事業実施年度（令和）	所在場所			間伐を実施する森林の現況						間伐の内容			対図番号（団地番号、林小班番号等）	交付金希望	備考
			市町村	林班	小班	面積（ha）	樹種	林齢	齢級	立木材積（m3）	摘要	間伐の方法	間伐立木材積(m3)	間伐率（材積率%）			
18830	秩父広域森林組合	6	秩父市	上吉田41	22	0.78	ひのき	35	7	187		定性	56.1	30%			
18831	秩父広域森林組合	6	秩父市	上吉田41	22	0.34	すぎ	30	6	92		定性	27.6	30%			
18832	秩父広域森林組合	6	秩父市	上吉田41	23	0.16	ひのき	35	7	38		定性	11.4	30%			
18833	秩父広域森林組合	6	秩父市	上吉田41	23	0.07	すぎ	30	6	19		定性	5.7	30%			
18834	秩父広域森林組合	6	秩父市	上吉田41	24	0.70	すぎ	57	12	335		定性	100.5	30%			
18835	秩父広域森林組合	6	秩父市	上吉田41	25	0.19	すぎ	57	12	91		定性	27.3	30%			
18836	秩父広域森林組合	6	秩父市	上吉田41	26	0.08	ひのき	35	7	19		定性	5.7	30%			
18837	秩父広域森林組合	6	秩父市	上吉田41	26	0.03	すぎ	30	6	8		定性	2.4	30%			
18838	秩父広域森林組合	6	秩父市	上吉田41	27	0.67	ひのき	35	7	161		定性	48.3	30%			
18839	秩父広域森林組合	6	秩父市	上吉田41	27	0.28	すぎ	30	6	76		定性	22.8	30%			
18840	秩父広域森林組合	6	秩父市	上吉田41	33	0.32	すぎ	51	11	141		定性	42.3	30%			
18841	秩父広域森林組合	6	秩父市	上吉田41	34ア	0.05	すぎ	51	11	22		定性	6.6	30%			
18842	秩父広域森林組合	6	秩父市	上吉田41	35	0.11	すぎ	50	10	48		定性	14.4	30%			
18843	秩父広域森林組合	6	秩父市	上吉田41	36	0.04	すぎ	50	10	17		定性	5.1	30%			
18844	秩父広域森林組合	6	秩父市	上吉田41	37	0.12	すぎ	50	10	52		定性	15.6	30%			
18845	秩父広域森林組合	6	秩父市	上吉田41	38	0.11	すぎ	60	12	55		定性	16.5	30%			
18846	秩父広域森林組合	6	秩父市	上吉田41	39	0.27	すぎ	46	10	110		定性	33.0	30%			
18847	秩父広域森林組合	6	秩父市	上吉田41	41ア	0.02	すぎ	67	14	11		定性	3.3	30%			
18848	秩父広域森林組合	6	秩父市	上吉田41	41イ	0.09	すぎ	59	12	44		定性	13.2	30%			
18849	秩父広域森林組合	6	秩父市	上吉田41	41ウ	0.07	すぎ	45	9	28		定性	8.4	30%			
18850	秩父広域森林組合	6	秩父市	上吉田41	43	0.42	ひのき	35	7	101		定性	30.3	30%			
18851	秩父広域森林組合	6	秩父市	上吉田41	43	0.18	すぎ	30	6	49		定性	14.7	30%			
18852	秩父広域森林組合	6	秩父市	上吉田41	45	0.01	すぎ	74	15	6		定性	1.8	30%			
18853	秩父広域森林組合	6	秩父市	上吉田41	46ア	0.50	すぎ	52	11	224		定性	67.2	30%			
18854	秩父広域森林組合	6	秩父市	上吉田41	46イ	0.09	すぎ	69	14	48		定性	14.4	30%			
18855	秩父広域森林組合	6	秩父市	上吉田41	47	0.01	すぎ	74	15	6		定性	1.8	30%			
18856	秩父広域森林組合	6	秩父市	上吉田41	48ア	0.33	ひのき	46	10	108		定性	32.4	30%			
18857	秩父広域森林組合	6	秩父市	上吉田41	49ア	0.08	すぎ	73	15	44		定性	13.2	30%			
18858	秩父広域森林組合	6	秩父市	上吉田41	49イ	0.02	すぎ	73	15	11		定性	3.3	30%			
18859	秩父広域森林組合	6	秩父市	上吉田41	50	0.12	すぎ	73	15	66		定性	19.8	30%			
18860	秩父広域森林組合	6	秩父市	上吉田41	51ア	0.05	すぎ	62	13	25		定性	7.5	30%			
18861	秩父広域森林組合	6	秩父市	上吉田41	51イ	0.05	すぎ	74	15	28		定性	8.4	30%			
18862	秩父広域森林組合	6	秩父市	上吉田41	52イ	0.38	すぎ	77	16	213		定性	63.9	30%			
18863	秩父広域森林組合	6	秩父市	上吉田41	53ア	0.29	すぎ	66	14	152		定性	45.6	30%			
18864	秩父広域森林組合	6	秩父市	上吉田41	56ア	0.20	すぎ	56	12	95		定性	28.5	30%			
18865	秩父広域森林組合	6	秩父市	上吉田41	56ウ	0.67	ひのき	28	6	121		定性	36.3	30%			
18866	秩父広域森林組合	6	秩父市	上吉田41	56エ	0.09	ひのき	28	6	16		定性	4.8	30%			
18867	秩父広域森林組合	6	秩父市	上吉田41	61ア	0.10	すぎ	58	12	49		定性	14.7	30%			
18868	秩父広域森林組合	6	秩父市	上吉田41	65	0.26	すぎ	53	11	118		定性	35.4	30%			
18869	秩父広域森林組合	6	秩父市	上吉田41	66	0.27	すぎ	59	12	133		定性	39.9	30%			
18870	秩父広域森林組合	6	秩父市	上吉田41	69	0.08	すぎ	45	9	32		定性	9.6	30%			
18871	秩父広域森林組合	6	秩父市	上吉田41	70ア	0.50	すぎ	62	13	253		定性	75.9	30%			
18872	秩父広域森林組合	6	秩父市	上吉田41	70イ	0.24	すぎ	59	12	118		定性	35.4	30%			
18873	秩父広域森林組合	6	秩父市	上吉田41	71	0.16	すぎ	53	11	73		定性	21.9	30%			

番号	事業実施主体	事業実施年度（令和）	所在場所			間伐を実施する森林の現況						間伐の内容			対図番号（団地番号、林小班番号等）	交付金希望	備考
			市町村	林班	小班	面積（ha）	樹種	林齢	齢級	立木材積（m3）	摘要	間伐の方法	間伐立木材積(m3)	間伐率（材積率%）			
18874	秩父広域森林組合	6	秩父市	上吉田41	72	0.78	すぎ	53	11	355		定性	106.5	30%			
18875	秩父広域森林組合	6	秩父市	上吉田41	74	0.41	すぎ	69	14	220		定性	66.0	30%			
18876	秩父広域森林組合	6	秩父市	上吉田41	75ア	0.36	すぎ	42	9	136		定性	40.8	30%			
18877	秩父広域森林組合	6	秩父市	上吉田41	75イ	0.36	すぎ	70	14	194		定性	58.2	30%			
18878	秩父広域森林組合	6	秩父市	上吉田41	76ア	0.20	すぎ	45	9	80		定性	24.0	30%			
18879	秩父広域森林組合	6	秩父市	上吉田41	76イ	0.24	すぎ	45	9	96		定性	28.8	30%			
18880	秩父広域森林組合	6	秩父市	上吉田41	77ア	0.05	すぎ	69	14	27		定性	8.1	30%			
18881	秩父広域森林組合	6	秩父市	上吉田41	77イ	0.20	ひのき	44	9	63		定性	18.9	30%			
18882	秩父広域森林組合	6	秩父市	上吉田41	77イ	0.08	すぎ	44	9	31		定性	9.3	30%			
18883	秩父広域森林組合	6	秩父市	上吉田41	79	0.08	すぎ	62	13	40		定性	12.0	30%			
18884	秩父広域森林組合	6	秩父市	上吉田41	81ア	0.15	すぎ	64	13	77		定性	23.1	30%			
18885	秩父広域森林組合	6	秩父市	上吉田41	83ア	1.66	すぎ	54	11	767		定性	230.1	30%			
18886	秩父広域森林組合	6	秩父市	上吉田41	83ア	0.18	ひのき	54	11	69		定性	20.7	30%			
18887	秩父広域森林組合	6	秩父市	上吉田41	84	0.39	ひのき	65	13	174		定性	52.2	30%			
18888	秩父広域森林組合	6	秩父市	上吉田41	84	0.39	すぎ	65	13	203		定性	60.9	30%			
18889	秩父広域森林組合	6	秩父市	上吉田41	85	0.12	すぎ	61	13	60		定性	18.0	30%			
18890	秩父広域森林組合	6	秩父市	上吉田41	86ア	0.28	すぎ	57	12	134		定性	40.2	30%			
18891	秩父広域森林組合	6	秩父市	上吉田41	86イ	0.27	すぎ	54	11	125		定性	37.5	30%			
18892	秩父広域森林組合	6	秩父市	上吉田41	86イ	0.27	ひのき	54	11	103		定性	30.9	30%			
18893	秩父広域森林組合	6	秩父市	上吉田41	86エ	0.05	すぎ	54	11	23		定性	6.9	30%			
18894	秩父広域森林組合	6	秩父市	上吉田41	86オ	0.07	ひのき	45	9	22		定性	6.6	30%			
18895	秩父広域森林組合	6	秩父市	上吉田41	87ア	0.47	すぎ	62	13	238		定性	71.4	30%			
18896	秩父広域森林組合	6	秩父市	上吉田41	87イ	0.96	すぎ	51	11	424		定性	127.2	30%			
18897	秩父広域森林組合	6	秩父市	上吉田41	87ウ	0.12	ひのき	51	11	43		定性	12.9	30%			
18898	秩父広域森林組合	6	秩父市	上吉田41	87エ	0.07	ひのき	29	6	13		定性	3.9	30%			
18899	秩父広域森林組合	6	秩父市	上吉田41	89ア	0.30	すぎ	66	14	157		定性	47.1	30%			
18900	秩父広域森林組合	6	秩父市	上吉田41	89イ	0.05	すぎ	42	9	19		定性	5.7	30%			
18901	秩父広域森林組合	6	秩父市	上吉田41	89ウ	0.08	すぎ	35	7	25		定性	7.5	30%			
18902	秩父広域森林組合	6	秩父市	上吉田41	89エ	0.05	ひのき	26	6	8		定性	2.4	30%			
18903	秩父広域森林組合	6	秩父市	上吉田41	90	0.08	すぎ	79	16	45		定性	13.5	30%			
18904	秩父広域森林組合	6	秩父市	上吉田41	91ア	0.11	すぎ	51	11	49		定性	14.7	30%			
18905	秩父広域森林組合	6	秩父市	上吉田41	91ア	0.03	ひのき	51	11	11		定性	3.3	30%			
18906	秩父広域森林組合	6	秩父市	上吉田41	92ア	0.17	すぎ	66	14	89		定性	26.7	30%			
18907	秩父広域森林組合	6	秩父市	上吉田41	92イ	0.07	すぎ	66	14	37		定性	11.1	30%			
18908	秩父広域森林組合	6	秩父市	上吉田41	92ウ	0.08	すぎ	66	14	42		定性	12.6	30%			
18909	秩父広域森林組合	6	秩父市	上吉田41	92エ	0.05	すぎ	66	14	26		定性	7.8	30%			
18910	秩父広域森林組合	6	秩父市	上吉田41	92オ	0.09	すぎ	39	8	32		定性	9.6	30%			
18911	秩父広域森林組合	6	秩父市	上吉田41	93	0.10	すぎ	54	11	46		定性	13.8	30%			
18912	秩父広域森林組合	6	秩父市	上吉田41	94	0.32	すぎ	57	12	153		定性	45.9	30%			
18913	秩父広域森林組合	6	秩父市	上吉田41	95	0.33	すぎ	50	10	144		定性	43.2	30%			
18914	秩父広域森林組合	6	秩父市	上吉田41	96	0.13	すぎ	69	14	70		定性	21.0	30%			
18915	秩父広域森林組合	6	秩父市	上吉田41	97ア	0.35	すぎ	78	16	196		定性	58.8	30%			
18916	秩父広域森林組合	6	秩父市	上吉田41	97イ	0.04	すぎ	78	16	22		定性	6.6	30%			
18917	秩父広域森林組合	6	秩父市	上吉田41	97ウ	0.27	すぎ	78	16	151		定性	45.3	30%			

番号	事業実施主体	事業実施年度（令和）	所在場所			間伐を実施する森林の現況						間伐の内容			対図番号（団地番号、林小班番号等）	交付金希望	備考
			市町村	林班	小班	面積（ha）	樹種	林齢	齢級	立木材積（m3）	摘要	間伐の方法	間伐立木材積(m3)	間伐率（材積率%）			
18918	秩父広域森林組合	6	秩父市	上吉田41	98	0.39	すぎ	78	16	218		定性	65.4	30%			
18919	秩父広域森林組合	6	秩父市	上吉田41	99ア	0.10	すぎ	54	11	46		定性	13.8	30%			
18920	秩父広域森林組合	6	秩父市	上吉田41	99イ	0.23	すぎ	47	10	95		定性	28.5	30%			
18921	秩父広域森林組合	6	秩父市	上吉田41	100ア	0.56	すぎ	47	10	232		定性	69.6	30%			
18922	秩父広域森林組合	6	秩父市	上吉田41	100イ	0.15	すぎ	47	10	62		定性	18.6	30%			
18923	秩父広域森林組合	6	秩父市	上吉田41	100ウ	0.03	すぎ	47	10	12		定性	3.6	30%			
18924	秩父広域森林組合	6	秩父市	上吉田41	100エ	0.05	すぎ	47	10	21		定性	6.3	30%			
18925	秩父広域森林組合	6	秩父市	上吉田41	100オ	0.04	すぎ	73	15	22		定性	6.6	30%			
18926	秩父広域森林組合	6	秩父市	上吉田41	101ア	0.10	すぎ	67	14	53		定性	15.9	30%			
18927	秩父広域森林組合	6	秩父市	上吉田41	101ウ	0.18	すぎ	39	8	63		定性	18.9	30%			
18928	秩父広域森林組合	6	秩父市	上吉田41	103ア	0.08	すぎ	67	14	42		定性	12.6	30%			
18929	秩父広域森林組合	6	秩父市	上吉田41	103イ	0.01	すぎ	79	16	6		定性	1.8	30%			
18930	秩父広域森林組合	6	秩父市	上吉田41	104	0.04	すぎ	79	16	22		定性	6.6	30%			
18931	秩父広域森林組合	6	秩父市	上吉田41	105ア	0.08	すぎ	59	12	39		定性	11.7	30%			
18932	秩父広域森林組合	6	秩父市	上吉田41	106	0.03	すぎ	53	11	14		定性	4.2	30%			
18933	秩父広域森林組合	6	秩父市	上吉田41	107	0.11	すぎ	61	13	55		定性	16.5	30%			
18934	秩父広域森林組合	6	秩父市	上吉田41	108ア	0.30	すぎ	57	12	144		定性	43.2	30%			
18935	秩父広域森林組合	6	秩父市	上吉田41	111ア	0.01	すぎ	66	14	5		定性	1.5	30%			
18936	秩父広域森林組合	6	秩父市	上吉田41	113ア	1.91	すぎ	61	13	957		定性	287.1	30%			
18937	秩父広域森林組合	6	秩父市	上吉田41	113イ	0.38	すぎ	58	12	185		定性	55.5	30%			
18938	秩父広域森林組合	6	秩父市	上吉田41	114	1.81	すぎ	67	14	956		定性	286.8	30%			
18939	秩父広域森林組合	6	秩父市	上吉田41	116	0.22	すぎ	56	12	104		定性	31.2	30%			
18940	秩父広域森林組合	6	秩父市	上吉田41	117イ	0.05	すぎ	74	15	28		定性	8.4	30%			
18941	秩父広域森林組合	6	秩父市	上吉田41	118ア	0.10	すぎ	67	14	53		定性	15.9	30%			
18942	秩父広域森林組合	6	秩父市	上吉田41	118イ	0.05	すぎ	59	12	25		定性	7.5	30%			
18943	秩父広域森林組合	6	秩父市	上吉田41	119	1.50	すぎ	66	14	786		定性	235.8	30%			
18944	秩父広域森林組合	6	秩父市	上吉田41	120ア	1.78	すぎ	69	14	954		定性	286.2	30%			
18945	秩父広域森林組合	6	秩父市	上吉田41	120イ	0.14	すぎ	69	14	75		定性	22.5	30%			
18946	秩父広域森林組合	6	秩父市	上吉田41	120ウ	0.54	すぎ	69	14	289		定性	86.7	30%			
18947	秩父広域森林組合	6	秩父市	上吉田41	121イ	0.19	すぎ	54	11	88		定性	26.4	30%			
18948	秩父広域森林組合	6	秩父市	上吉田41	122	0.22	すぎ	61	13	110		定性	33.0	30%			
18949	秩父広域森林組合	6	秩父市	上吉田41	124	0.12	すぎ	64	13	62		定性	18.6	30%			
18950	秩父広域森林組合	6	秩父市	上吉田41	127ア	0.03	すぎ	56	12	14		定性	4.2	30%			
18951	秩父広域森林組合	6	秩父市	上吉田41	127イ	0.10	すぎ	53	11	46		定性	13.8	30%			
18952	秩父広域森林組合	6	秩父市	上吉田41	127ウ	0.14	ひのき	29	6	26		定性	7.8	30%			
18953	秩父広域森林組合	6	秩父市	上吉田41	127エ	0.01	すぎ	55	11	5		定性	1.5	30%			
18954	秩父広域森林組合	6	秩父市	上吉田41	602	0.32	すぎ	49	10	137		定性	41.1	30%			
18955	秩父広域森林組合	6	秩父市	上吉田41	602	0.32	ひのき	49	10	111		定性	33.3	30%			
18956	秩父広域森林組合	6	秩父市	上吉田42	1ア	0.09	すぎ	48	10	38		定性	11.4	30%			
18957	秩父広域森林組合	6	秩父市	上吉田42	2ア	0.26	すぎ	52	11	116		定性	34.8	30%			
18958	秩父広域森林組合	6	秩父市	上吉田42	2イ	0.05	すぎ	46	10	20		定性	6.0	30%			
18959	秩父広域森林組合	6	秩父市	上吉田42	2イ	0.05	ひのき	46	10	16		定性	4.8	30%			
18960	秩父広域森林組合	6	秩父市	上吉田42	2カ	0.08	ひのき	44	9	25		定性	7.5	30%			
18961	秩父広域森林組合	6	秩父市	上吉田42	2キ	0.41	ひのき	41	9	119		定性	35.7	30%			

番号	事業実施主体	事業実施年度（令和）	所在場所			間伐を実施する森林の現況						間伐の内容			対図番号（団地番号、林小班番号等）	交付金希望	備考
			市町村	林班	小班	面積（ha）	樹種	林齢	齢級	立木材積（m3）	摘要	間伐の方法	間伐立木材積(m3)	間伐率（材積率%）			
18962	秩父広域森林組合	6	秩父市	上吉田42	3ア	0.35	すぎ	65	13	182		定性	54.6	30%			
18963	秩父広域森林組合	6	秩父市	上吉田42	3イ	0.08	すぎ	39	8	28		定性	8.4	30%			
18964	秩父広域森林組合	6	秩父市	上吉田42	4ア	0.15	すぎ	65	13	78		定性	23.4	30%			
18965	秩父広域森林組合	6	秩父市	上吉田42	4イ	0.20	すぎ	57	12	96		定性	28.8	30%			
18966	秩父広域森林組合	6	秩父市	上吉田42	5	0.20	すぎ	64	13	103		定性	30.9	30%			
18967	秩父広域森林組合	6	秩父市	上吉田42	6ア	0.32	すぎ	64	13	165		定性	49.5	30%			
18968	秩父広域森林組合	6	秩父市	上吉田42	6イ	0.20	ひのき	44	9	63		定性	18.9	30%			
18969	秩父広域森林組合	6	秩父市	上吉田42	6ウ	0.10	すぎ	35	7	32		定性	9.6	30%			
18970	秩父広域森林組合	6	秩父市	上吉田42	7ア	0.11	すぎ	64	13	57		定性	17.1	30%			
18971	秩父広域森林組合	6	秩父市	上吉田42	7イ	0.02	すぎ	79	16	11		定性	3.3	30%			
18972	秩父広域森林組合	6	秩父市	上吉田42	10イ	0.47	すぎ	54	11	217		定性	65.1	30%			
18973	秩父広域森林組合	6	秩父市	上吉田42	11	0.17	すぎ	51	11	75		定性	22.5	30%			
18974	秩父広域森林組合	6	秩父市	上吉田42	13	0.37	すぎ	66	14	194		定性	58.2	30%			
18975	秩父広域森林組合	6	秩父市	上吉田42	14	0.01	すぎ	71	15	5		定性	1.5	30%			
18976	秩父広域森林組合	6	秩父市	上吉田42	15	0.04	すぎ	57	12	19		定性	5.7	30%			
18977	秩父広域森林組合	6	秩父市	上吉田42	16	0.01	すぎ	71	15	5		定性	1.5	30%			
18978	秩父広域森林組合	6	秩父市	上吉田42	17	0.26	すぎ	63	13	133		定性	39.9	30%			
18979	秩父広域森林組合	6	秩父市	上吉田42	18ア	0.22	すぎ	66	14	115		定性	34.5	30%			
18980	秩父広域森林組合	6	秩父市	上吉田42	18イ	0.04	すぎ	54	11	18		定性	5.4	30%			
18981	秩父広域森林組合	6	秩父市	上吉田42	23ア	0.25	すぎ	72	15	137		定性	41.1	30%			
18982	秩父広域森林組合	6	秩父市	上吉田42	23イ	0.52	すぎ	72	15	285		定性	85.5	30%			
18983	秩父広域森林組合	6	秩父市	上吉田42	23ウ	0.13	すぎ	72	15	71		定性	21.3	30%			
18984	秩父広域森林組合	6	秩父市	上吉田42	24	0.07	すぎ	64	13	36		定性	10.8	30%			
18985	秩父広域森林組合	6	秩父市	上吉田42	26ア	0.16	すぎ	60	12	79		定性	23.7	30%			
18986	秩父広域森林組合	6	秩父市	上吉田42	26イ	0.07	すぎ	52	11	31		定性	9.3	30%			
18987	秩父広域森林組合	6	秩父市	上吉田42	26イ	0.06	ひのき	52	11	22		定性	6.6	30%			
18988	秩父広域森林組合	6	秩父市	上吉田42	26オ	0.09	すぎ	66	14	47		定性	14.1	30%			
18989	秩父広域森林組合	6	秩父市	上吉田42	27ア	0.11	すぎ	61	13	55		定性	16.5	30%			
18990	秩父広域森林組合	6	秩父市	上吉田42	28	0.33	すぎ	67	14	174		定性	52.2	30%			
18991	秩父広域森林組合	6	秩父市	上吉田42	30	0.05	すぎ	49	10	21		定性	6.3	30%			
18992	秩父広域森林組合	6	秩父市	上吉田42	32	0.01	すぎ	58	12	5		定性	1.5	30%			
18993	秩父広域森林組合	6	秩父市	上吉田42	33	0.04	すぎ	67	14	21		定性	6.3	30%			
18994	秩父広域森林組合	6	秩父市	上吉田42	34ア	0.01	すぎ	58	12	5		定性	1.5	30%			
18995	秩父広域森林組合	6	秩父市	上吉田42	34イ	0.02	すぎ	57	12	10		定性	3.0	30%			
18996	秩父広域森林組合	6	秩父市	上吉田42	34ウ	0.15	すぎ	67	14	79		定性	23.7	30%			
18997	秩父広域森林組合	6	秩父市	上吉田42	35ア	1.00	すぎ	55	11	468		定性	140.4	30%			
18998	秩父広域森林組合	6	秩父市	上吉田42	35イ	0.01	すぎ	55	11	5		定性	1.5	30%			
18999	秩父広域森林組合	6	秩父市	上吉田42	35ウ	0.07	すぎ	55	11	33		定性	9.9	30%			
19000	秩父広域森林組合	6	秩父市	上吉田42	37	0.17	すぎ	56	12	81		定性	24.3	30%			
19001	秩父広域森林組合	6	秩父市	上吉田42	42ア	0.73	ひのき	29	6	138		定性	41.4	30%			
19002	秩父広域森林組合	6	秩父市	上吉田42	42ウ	0.22	ひのき	44	9	69		定性	20.7	30%			
19003	秩父広域森林組合	6	秩父市	上吉田42	42エ	0.05	ひのき	27	6	9		定性	2.7	30%			
19004	秩父広域森林組合	6	秩父市	上吉田42	44ア	0.29	ひのき	37	8	75		定性	22.5	30%			
19005	秩父広域森林組合	6	秩父市	上吉田42	44イ	0.34	すぎ	62	13	172		定性	51.6	30%			

番号	事業実施主体	事業実施年度（令和）	所在場所			間伐を実施する森林の現況						間伐の内容			対図番号（団地番号、林小班番号等）	交付金希望	備考
			市町村	林班	小班	面積（ha）	樹種	林齢	齢級	立木材積（m3）	摘要	間伐の方法	間伐立木材積(m3)	間伐率（材積率%）			
19006	秩父広域森林組合	6	秩父市	上吉田42	44ウ	0.77	すぎ	57	12	369		定性	110.7	30%			
19007	秩父広域森林組合	6	秩父市	上吉田42	45ア	0.35	すぎ	57	12	168		定性	50.4	30%			
19008	秩父広域森林組合	6	秩父市	上吉田42	45イ	0.16	ひのき	42	9	48		定性	14.4	30%			
19009	秩父広域森林組合	6	秩父市	上吉田42	46イ	0.05	すぎ	44	9	20		定性	6.0	30%			
19010	秩父広域森林組合	6	秩父市	上吉田42	47ア	0.58	すぎ	57	12	278		定性	83.4	30%			
19011	秩父広域森林組合	6	秩父市	上吉田42	47イ	0.08	ひのき	43	9	24		定性	7.2	30%			
19012	秩父広域森林組合	6	秩父市	上吉田42	49ア	0.06	すぎ	66	14	31		定性	9.3	30%			
19013	秩父広域森林組合	6	秩父市	上吉田42	49イ	0.02	すぎ	58	12	10		定性	3.0	30%			
19014	秩父広域森林組合	6	秩父市	上吉田42	50	0.11	すぎ	69	14	59		定性	17.7	30%			
19015	秩父広域森林組合	6	秩父市	上吉田42	55	0.23	すぎ	55	11	108		定性	32.4	30%			
19016	秩父広域森林組合	6	秩父市	上吉田42	56	0.02	すぎ	67	14	11		定性	3.3	30%			
19017	秩父広域森林組合	6	秩父市	上吉田42	57	0.03	すぎ	67	14	16		定性	4.8	30%			
19018	秩父広域森林組合	6	秩父市	上吉田42	58	0.13	すぎ	55	11	61		定性	18.3	30%			
19019	秩父広域森林組合	6	秩父市	上吉田42	59ア	0.24	すぎ	55	11	112		定性	33.6	30%			
19020	秩父広域森林組合	6	秩父市	上吉田42	60ウ	0.03	すぎ	59	12	15		定性	4.5	30%			
19021	秩父広域森林組合	6	秩父市	上吉田42	60エ	0.05	ひのき	45	9	16		定性	4.8	30%			
19022	秩父広域森林組合	6	秩父市	上吉田42	61ア	0.06	すぎ	54	11	28		定性	8.4	30%			
19023	秩父広域森林組合	6	秩父市	上吉田42	62ア	0.02	すぎ	78	16	11		定性	3.3	30%			
19024	秩父広域森林組合	6	秩父市	上吉田42	62イ	0.02	すぎ	79	16	11		定性	3.3	30%			
19025	秩父広域森林組合	6	秩父市	上吉田42	64ア	0.31	ひのき	69	14	144		定性	43.2	30%			
19026	秩父広域森林組合	6	秩父市	上吉田42	64イ	0.01	ひのき	69	14	5		定性	1.5	30%			
19027	秩父広域森林組合	6	秩父市	上吉田42	64オ	0.05	すぎ	57	12	24		定性	7.2	30%			
19028	秩父広域森林組合	6	秩父市	上吉田42	64ク	0.20	すぎ	64	13	103		定性	30.9	30%			
19029	秩父広域森林組合	6	秩父市	上吉田42	65ア	0.01	すぎ	76	16	6		定性	1.8	30%			
19030	秩父広域森林組合	6	秩父市	上吉田42	65イ	0.07	すぎ	67	14	37		定性	11.1	30%			
19031	秩父広域森林組合	6	秩父市	上吉田42	68	0.09	すぎ	79	16	50		定性	15.0	30%			
19032	秩父広域森林組合	6	秩父市	上吉田42	69ア	0.03	すぎ	79	16	17		定性	5.1	30%			
19033	秩父広域森林組合	6	秩父市	上吉田42	70イ	0.20	すぎ	78	16	112		定性	33.6	30%			
19034	秩父広域森林組合	6	秩父市	上吉田42	70エ	0.30	ひのき	29	6	57		定性	17.1	30%			
19035	秩父広域森林組合	6	秩父市	上吉田42	71ア	0.02	すぎ	76	16	11		定性	3.3	30%			
19036	秩父広域森林組合	6	秩父市	上吉田42	71イ	0.16	すぎ	58	12	78		定性	23.4	30%			
19037	秩父広域森林組合	6	秩父市	上吉田42	72	0.29	すぎ	70	14	157		定性	47.1	30%			
19038	秩父広域森林組合	6	秩父市	上吉田42	73ア	0.70	すぎ	70	14	378		定性	113.4	30%			
19039	秩父広域森林組合	6	秩父市	上吉田42	73イ	0.85	すぎ	57	12	407		定性	122.1	30%			
19040	秩父広域森林組合	6	秩父市	上吉田42	74ア	0.09	すぎ	64	13	46		定性	13.8	30%			
19041	秩父広域森林組合	6	秩父市	上吉田42	74イ	0.07	すぎ	64	13	36		定性	10.8	30%			
19042	秩父広域森林組合	6	秩父市	上吉田42	75ア	0.61	すぎ	59	12	300		定性	90.0	30%			
19043	秩父広域森林組合	6	秩父市	上吉田42	75イ	0.40	ひのき	57	12	160		定性	48.0	30%			
19044	秩父広域森林組合	6	秩父市	上吉田42	76ア	0.13	すぎ	68	14	69		定性	20.7	30%			
19045	秩父広域森林組合	6	秩父市	上吉田42	76イ	0.33	すぎ	53	11	150		定性	45.0	30%			
19046	秩父広域森林組合	6	秩父市	上吉田42	76ウ	0.60	すぎ	53	11	273		定性	81.9	30%			
19047	秩父広域森林組合	6	秩父市	上吉田42	77ア	0.43	すぎ	52	11	193		定性	57.9	30%			
19048	秩父広域森林組合	6	秩父市	上吉田42	77イ	0.35	すぎ	50	10	153		定性	45.9	30%			
19049	秩父広域森林組合	6	秩父市	上吉田42	78	0.55	すぎ	63	13	281		定性	84.3	30%			

番号	事業実施主体	事業実施年度（令和）	所在場所			間伐を実施する森林の現況						間伐の内容			対図番号（団地番号、林小班番号等）	交付金希望	備考
			市町村	林班	小班	面積（ha）	樹種	林齢	齢級	立木材積（m3）	摘要	間伐の方法	間伐立木材積(m3)	間伐率（材積率%）			
19050	秩父広域森林組合	6	秩父市	上吉田42	79ア	0.10	すぎ	55	11	47		定性	14.1	30%			
19051	秩父広域森林組合	6	秩父市	上吉田42	80	0.16	すぎ	57	12	77		定性	23.1	30%			
19052	秩父広域森林組合	6	秩父市	上吉田42	81	0.27	すぎ	57	12	129		定性	38.7	30%			
19053	秩父広域森林組合	6	秩父市	上吉田42	82	0.11	すぎ	64	13	57		定性	17.1	30%			
19054	秩父広域森林組合	6	秩父市	上吉田42	83ア	0.13	すぎ	54	11	60		定性	18.0	30%			
19055	秩父広域森林組合	6	秩父市	上吉田42	83ア	0.08	ひのき	54	11	31		定性	9.3	30%			
19056	秩父広域森林組合	6	秩父市	上吉田42	83イ	0.31	すぎ	48	10	131		定性	39.3	30%			
19057	秩父広域森林組合	6	秩父市	上吉田42	85	0.10	すぎ	66	14	52		定性	15.6	30%			
19058	秩父広域森林組合	6	秩父市	上吉田42	86	0.11	ひのき	43	9	34		定性	10.2	30%			
19059	秩父広域森林組合	6	秩父市	上吉田42	86	0.08	すぎ	43	9	31		定性	9.3	30%			
19060	秩父広域森林組合	6	秩父市	上吉田42	87	0.07	ひのき	43	9	21		定性	6.3	30%			
19061	秩父広域森林組合	6	秩父市	上吉田42	87	0.04	すぎ	43	9	15		定性	4.5	30%			
19062	秩父広域森林組合	6	秩父市	上吉田42	88	0.10	すぎ	70	14	54		定性	16.2	30%			
19063	秩父広域森林組合	6	秩父市	上吉田42	89	0.09	ひのき	41	9	26		定性	7.8	30%			
19064	秩父広域森林組合	6	秩父市	上吉田42	90	0.12	すぎ	54	11	55		定性	16.5	30%			
19065	秩父広域森林組合	6	秩父市	上吉田42	91ア	0.17	すぎ	63	13	87		定性	26.1	30%			
19066	秩父広域森林組合	6	秩父市	上吉田42	91イ	0.08	ひのき	27	6	14		定性	4.2	30%			
19067	秩父広域森林組合	6	秩父市	上吉田42	92	0.01	すぎ	54	11	5		定性	1.5	30%			
19068	秩父広域森林組合	6	秩父市	上吉田42	93イ	0.22	すぎ	61	13	110		定性	33.0	30%			
19069	秩父広域森林組合	6	秩父市	上吉田42	93ウ	0.13	ひのき	30	6	26		定性	7.8	30%			
19070	秩父広域森林組合	6	秩父市	上吉田42	93ウ	0.05	すぎ	30	6	14		定性	4.2	30%			
19071	秩父広域森林組合	6	秩父市	上吉田42	94	0.40	ひのき	80	16	194		定性	58.2	30%			
19072	秩父広域森林組合	6	秩父市	上吉田42	95	0.20	すぎ	66	14	105		定性	31.5	30%			
19073	秩父広域森林組合	6	秩父市	上吉田42	97ア	1.75	すぎ	66	14	917		定性	275.1	30%			
19074	秩父広域森林組合	6	秩父市	上吉田42	97イ	0.28	すぎ	66	14	147		定性	44.1	30%			
19075	秩父広域森林組合	6	秩父市	上吉田42	97ウ	0.07	すぎ	66	14	37		定性	11.1	30%			
19076	秩父広域森林組合	6	秩父市	上吉田42	107	0.22	すぎ	57	12	105		定性	31.5	30%			
19077	秩父広域森林組合	6	秩父市	上吉田42	108ア	0.48	すぎ	51	11	212		定性	63.6	30%			
19078	秩父広域森林組合	6	秩父市	上吉田42	109ア	0.23	すぎ	57	12	110		定性	33.0	30%			
19079	秩父広域森林組合	6	秩父市	上吉田42	109イ	0.20	すぎ	55	11	94		定性	28.2	30%			
19080	秩父広域森林組合	6	秩父市	上吉田42	110	0.33	すぎ	78	16	185		定性	55.5	30%			
19081	秩父広域森林組合	6	秩父市	上吉田42	111ア	0.05	すぎ	68	14	27		定性	8.1	30%			
19082	秩父広域森林組合	6	秩父市	上吉田42	111イ	0.20	すぎ	66	14	105		定性	31.5	30%			
19083	秩父広域森林組合	6	秩父市	上吉田42	601イ	0.34	すぎ	48	10	143		定性	42.9	30%			
19084	秩父広域森林組合	6	秩父市	上吉田43	1	0.34	すぎ	57	12	163		定性	48.9	30%			
19085	秩父広域森林組合	6	秩父市	上吉田43	2ア	0.63	すぎ	66	14	330		定性	99.0	30%			
19086	秩父広域森林組合	6	秩父市	上吉田43	2イ	0.84	すぎ	66	14	440		定性	132.0	30%			
19087	秩父広域森林組合	6	秩父市	上吉田43	2ウ	0.22	ひのき	41	9	64		定性	19.2	30%			
19088	秩父広域森林組合	6	秩父市	上吉田43	4ア	0.29	すぎ	35	7	92		定性	27.6	30%			
19089	秩父広域森林組合	6	秩父市	上吉田43	4ア	0.29	ひのき	30	6	57		定性	17.1	30%			
19090	秩父広域森林組合	6	秩父市	上吉田43	4イ	0.50	ひのき	41	9	145		定性	43.5	30%			
19091	秩父広域森林組合	6	秩父市	上吉田43	5イ	0.05	すぎ	61	13	25		定性	7.5	30%			
19092	秩父広域森林組合	6	秩父市	上吉田43	6	0.08	すぎ	57	12	38		定性	11.4	30%			
19093	秩父広域森林組合	6	秩父市	上吉田43	10イ	0.70	すぎ	57	12	335		定性	100.5	30%			

番号	事業実施主体	事業実施年度（令和）	所在場所			間伐を実施する森林の現況						間伐の内容			対図番号（団地番号、林小班番号等）	交付金希望	備考
			市町村	林班	小班	面積（ha）	樹種	林齢	齢級	立木材積（m3）	摘要	間伐の方法	間伐立木材積(m3)	間伐率（材積率%）			
19094	秩父広域森林組合	6	秩父市	上吉田43	12イ	0.03	すぎ	76	16	17		定性	5.1	30%			
19095	秩父広域森林組合	6	秩父市	上吉田43	12ウ	0.03	すぎ	56	12	14		定性	4.2	30%			
19096	秩父広域森林組合	6	秩父市	上吉田43	12エ	0.68	すぎ	54	11	314		定性	94.2	30%			
19097	秩父広域森林組合	6	秩父市	上吉田43	13	0.05	すぎ	59	12	25		定性	7.5	30%			
19098	秩父広域森林組合	6	秩父市	上吉田43	15ア	0.02	すぎ	74	15	11		定性	3.3	30%			
19099	秩父広域森林組合	6	秩父市	上吉田43	16ア	0.13	すぎ	53	11	59		定性	17.7	30%			
19100	秩父広域森林組合	6	秩父市	上吉田43	16ア	0.12	ひのき	53	11	45		定性	13.5	30%			
19101	秩父広域森林組合	6	秩父市	上吉田43	17ア	0.72	すぎ	64	13	372		定性	111.6	30%			
19102	秩父広域森林組合	6	秩父市	上吉田43	17イ	0.24	すぎ	41	9	89		定性	26.7	30%			
19103	秩父広域森林組合	6	秩父市	上吉田43	17イ	0.06	ひのき	41	9	17		定性	5.1	30%			
19104	秩父広域森林組合	6	秩父市	上吉田43	17ウ	0.60	すぎ	64	13	310		定性	93.0	30%			
19105	秩父広域森林組合	6	秩父市	上吉田43	18	0.05	すぎ	68	14	27		定性	8.1	30%			
19106	秩父広域森林組合	6	秩父市	上吉田43	19	1.01	すぎ	59	12	496		定性	148.8	30%			
19107	秩父広域森林組合	6	秩父市	上吉田43	20	0.03	すぎ	59	12	15		定性	4.5	30%			
19108	秩父広域森林組合	6	秩父市	上吉田43	21ア	0.05	すぎ	66	14	26		定性	7.8	30%			
19109	秩父広域森林組合	6	秩父市	上吉田43	24ア	0.20	すぎ	62	13	101		定性	30.3	30%			
19110	秩父広域森林組合	6	秩父市	上吉田43	25	0.08	すぎ	55	11	37		定性	11.1	30%			
19111	秩父広域森林組合	6	秩父市	上吉田43	26	0.73	すぎ	68	14	388		定性	116.4	30%			
19112	秩父広域森林組合	6	秩父市	上吉田43	31	0.52	すぎ	64	13	268		定性	80.4	30%			
19113	秩父広域森林組合	6	秩父市	上吉田43	32	0.23	すぎ	64	13	119		定性	35.7	30%			
19114	秩父広域森林組合	6	秩父市	上吉田43	33ア	0.01	ひのき	64	13	4		定性	1.2	30%			
19115	秩父広域森林組合	6	秩父市	上吉田43	33イ	0.03	ひのき	64	13	13		定性	3.9	30%			
19116	秩父広域森林組合	6	秩父市	上吉田43	36ア	0.13	すぎ	67	14	69		定性	20.7	30%			
19117	秩父広域森林組合	6	秩父市	上吉田43	36イ	0.20	すぎ	56	12	95		定性	28.5	30%			
19118	秩父広域森林組合	6	秩父市	上吉田43	36ウ	0.97	すぎ	52	11	435		定性	130.5	30%			
19119	秩父広域森林組合	6	秩父市	上吉田43	36エ	0.20	ひのき	44	9	63		定性	18.9	30%			
19120	秩父広域森林組合	6	秩父市	上吉田43	37ア	0.10	すぎ	52	11	45		定性	13.5	30%			
19121	秩父広域森林組合	6	秩父市	上吉田43	38ア	0.58	すぎ	58	12	282		定性	84.6	30%			
19122	秩父広域森林組合	6	秩父市	上吉田43	40	0.26	すぎ	52	11	116		定性	34.8	30%			
19123	秩父広域森林組合	6	秩父市	上吉田43	43ア	0.17	すぎ	42	9	64		定性	19.2	30%			
19124	秩父広域森林組合	6	秩父市	上吉田43	43ア	0.04	ひのき	42	9	12		定性	3.6	30%			
19125	秩父広域森林組合	6	秩父市	上吉田43	55	0.07	すぎ	56	12	33		定性	9.9	30%			
19126	秩父広域森林組合	6	秩父市	上吉田43	56	0.09	すぎ	67	14	48		定性	14.4	30%			
19127	秩父広域森林組合	6	秩父市	上吉田43	60ア	0.12	すぎ	60	12	60		定性	18.0	30%			
19128	秩父広域森林組合	6	秩父市	上吉田43	60イ	0.02	すぎ	64	13	10		定性	3.0	30%			
19129	秩父広域森林組合	6	秩父市	上吉田43	60ウ	0.19	すぎ	52	11	85		定性	25.5	30%			
19130	秩父広域森林組合	6	秩父市	上吉田43	60エ	0.16	すぎ	42	9	60		定性	18.0	30%			
19131	秩父広域森林組合	6	秩父市	上吉田43	61	0.08	すぎ	64	13	41		定性	12.3	30%			
19132	秩父広域森林組合	6	秩父市	上吉田43	66ア	0.05	すぎ	48	10	21		定性	6.3	30%			
19133	秩父広域森林組合	6	秩父市	上吉田43	66イ	0.13	すぎ	48	10	55		定性	16.5	30%			
19134	秩父広域森林組合	6	秩父市	上吉田43	66ウ	0.03	すぎ	48	10	13		定性	3.9	30%			
19135	秩父広域森林組合	6	秩父市	上吉田43	68ア	0.17	すぎ	56	12	81		定性	24.3	30%			
19136	秩父広域森林組合	6	秩父市	上吉田43	68イ	0.42	すぎ	56	12	199		定性	59.7	30%			
19137	秩父広域森林組合	6	秩父市	上吉田43	69	0.15	すぎ	52	11	67		定性	20.1	30%			

番号	事業実施主体	事業実施年度（令和）	所在場所			間伐を実施する森林の現況						間伐の内容			対図番号（団地番号、林小班番号等）	交付金希望	備考
			市町村	林班	小班	面積（ha）	樹種	林齢	齢級	立木材積（m3）	摘要	間伐の方法	間伐立木材積(m3)	間伐率（材積率%）			
19138	秩父広域森林組合	6	秩父市	上吉田43	72ア	0.09	すぎ	74	15	50		定性	15.0	30%			
19139	秩父広域森林組合	6	秩父市	上吉田43	72イ	0.11	すぎ	42	9	41		定性	12.3	30%			
19140	秩父広域森林組合	6	秩父市	上吉田43	72ウ	0.03	すぎ	42	9	11		定性	3.3	30%			
19141	秩父広域森林組合	6	秩父市	上吉田43	73	0.03	すぎ	66	14	16		定性	4.8	30%			
19142	秩父広域森林組合	6	秩父市	上吉田43	74	0.03	すぎ	42	9	11		定性	3.3	30%			
19143	秩父広域森林組合	6	秩父市	上吉田43	74	0.03	ひのき	42	9	9		定性	2.7	30%			
19144	秩父広域森林組合	6	秩父市	上吉田43	75ア	0.24	すぎ	77	16	134		定性	40.2	30%			
19145	秩父広域森林組合	6	秩父市	上吉田43	76ア	0.24	すぎ	60	12	119		定性	35.7	30%			
19146	秩父広域森林組合	6	秩父市	上吉田43	76イ	0.10	すぎ	52	11	45		定性	13.5	30%			
19147	秩父広域森林組合	6	秩父市	上吉田43	76ウ	0.15	ひのき	41	9	44		定性	13.2	30%			
19148	秩父広域森林組合	6	秩父市	上吉田43	76エ	0.05	ひのき	27	6	9		定性	2.7	30%			
19149	秩父広域森林組合	6	秩父市	上吉田43	77ア	0.34	すぎ	71	15	185		定性	55.5	30%			
19150	秩父広域森林組合	6	秩父市	上吉田43	77イ	0.10	すぎ	54	11	46		定性	13.8	30%			
19151	秩父広域森林組合	6	秩父市	上吉田43	78	0.17	すぎ	73	15	94		定性	28.2	30%			
19152	秩父広域森林組合	6	秩父市	上吉田43	79	0.02	すぎ	78	16	11		定性	3.3	30%			
19153	秩父広域森林組合	6	秩父市	上吉田43	80ア	0.06	すぎ	78	16	34		定性	10.2	30%			
19154	秩父広域森林組合	6	秩父市	上吉田43	80イ	0.00	すぎ	78	16	0		定性	0.0	30%			
19155	秩父広域森林組合	6	秩父市	上吉田43	81	0.08	すぎ	78	16	45		定性	13.5	30%			
19156	秩父広域森林組合	6	秩父市	上吉田43	82ア	0.11	すぎ	78	16	62		定性	18.6	30%			
19157	秩父広域森林組合	6	秩父市	上吉田43	82イ	0.15	すぎ	59	12	74		定性	22.2	30%			
19158	秩父広域森林組合	6	秩父市	上吉田43	83	0.19	すぎ	79	16	106		定性	31.8	30%			
19159	秩父広域森林組合	6	秩父市	上吉田43	84	0.07	すぎ	59	12	34		定性	10.2	30%			
19160	秩父広域森林組合	6	秩父市	上吉田43	85ア	0.10	すぎ	67	14	53		定性	15.9	30%			
19161	秩父広域森林組合	6	秩父市	上吉田43	85イ	0.02	すぎ	65	13	10		定性	3.0	30%			
19162	秩父広域森林組合	6	秩父市	上吉田43	87ア	0.01	すぎ	76	16	6		定性	1.8	30%			
19163	秩父広域森林組合	6	秩父市	上吉田43	87イ	0.03	すぎ	79	16	17		定性	5.1	30%			
19164	秩父広域森林組合	6	秩父市	上吉田43	87ウ	0.05	すぎ	58	12	24		定性	7.2	30%			
19165	秩父広域森林組合	6	秩父市	上吉田43	87エ	0.09	すぎ	55	11	42		定性	12.6	30%			
19166	秩父広域森林組合	6	秩父市	上吉田43	88ア	0.29	ひのき	46	10	95		定性	28.5	30%			
19167	秩父広域森林組合	6	秩父市	上吉田43	88イ	0.13	ひのき	46	10	43		定性	12.9	30%			
19168	秩父広域森林組合	6	秩父市	上吉田43	89ア	0.08	すぎ	77	16	45		定性	13.5	30%			
19169	秩父広域森林組合	6	秩父市	上吉田43	89イ	0.15	すぎ	77	16	84		定性	25.2	30%			
19170	秩父広域森林組合	6	秩父市	上吉田43	89ウ	0.16	すぎ	77	16	90		定性	27.0	30%			
19171	秩父広域森林組合	6	秩父市	上吉田43	89エ	0.15	すぎ	78	16	84		定性	25.2	30%			
19172	秩父広域森林組合	6	秩父市	上吉田43	90	0.12	すぎ	75	15	67		定性	20.1	30%			
19173	秩父広域森林組合	6	秩父市	上吉田43	91	0.05	すぎ	59	12	25		定性	7.5	30%			
19174	秩父広域森林組合	6	秩父市	上吉田43	92イ	0.05	ひのき	44	9	16		定性	4.8	30%			
19175	秩父広域森林組合	6	秩父市	上吉田43	93	0.07	すぎ	55	11	33		定性	9.9	30%			
19176	秩父広域森林組合	6	秩父市	上吉田43	94	0.03	すぎ	57	12	14		定性	4.2	30%			
19177	秩父広域森林組合	6	秩父市	上吉田43	95ア	0.05	すぎ	63	13	26		定性	7.8	30%			
19178	秩父広域森林組合	6	秩父市	上吉田43	95イ	0.03	すぎ	66	14	16		定性	4.8	30%			
19179	秩父広域森林組合	6	秩父市	上吉田43	96	0.02	すぎ	66	14	10		定性	3.0	30%			
19180	秩父広域森林組合	6	秩父市	上吉田43	97	0.05	すぎ	57	12	24		定性	7.2	30%			
19181	秩父広域森林組合	6	秩父市	上吉田43	98	0.02	すぎ	53	11	9		定性	2.7	30%			

番号	事業実施主体	事業実施年度（令和）	所在場所			間伐を実施する森林の現況						間伐の内容			対図番号（団地番号、林小班番号等）	交付金希望	備考
			市町村	林班	小班	面積（ha）	樹種	林齢	齢級	立木材積（m3）	摘要	間伐の方法	間伐立木材積(m3)	間伐率（材積率%）			
19182	秩父広域森林組合	6	秩父市	上吉田43	99ア	0.03	すぎ	56	12	14		定性	4.2	30%			
19183	秩父広域森林組合	6	秩父市	上吉田43	99イ	0.02	すぎ	56	12	9		定性	2.7	30%			
19184	秩父広域森林組合	6	秩父市	上吉田43	99ウ	0.06	すぎ	56	12	28		定性	8.4	30%			
19185	秩父広域森林組合	6	秩父市	上吉田43	100エ	0.04	ひのき	42	9	12		定性	3.6	30%			
19186	秩父広域森林組合	6	秩父市	上吉田43	101ア	0.06	すぎ	79	16	34		定性	10.2	30%			
19187	秩父広域森林組合	6	秩父市	上吉田43	101イ	0.08	すぎ	56	12	38		定性	11.4	30%			
19188	秩父広域森林組合	6	秩父市	上吉田43	102	0.01	すぎ	74	15	6		定性	1.8	30%			
19189	秩父広域森林組合	6	秩父市	上吉田43	103	0.06	すぎ	55	11	28		定性	8.4	30%			
19190	秩父広域森林組合	6	秩父市	上吉田43	104ア	0.03	すぎ	54	11	14		定性	4.2	30%			
19191	秩父広域森林組合	6	秩父市	上吉田43	104イ	0.07	すぎ	54	11	32		定性	9.6	30%			
19192	秩父広域森林組合	6	秩父市	上吉田43	105	0.05	すぎ	57	12	24		定性	7.2	30%			
19193	秩父広域森林組合	6	秩父市	上吉田43	106ア	0.22	すぎ	62	13	111		定性	33.3	30%			
19194	秩父広域森林組合	6	秩父市	上吉田43	106ア	0.10	ひのき	62	13	43		定性	12.9	30%			
19195	秩父広域森林組合	6	秩父市	上吉田43	106イ	0.08	すぎ	62	13	40		定性	12.0	30%			
19196	秩父広域森林組合	6	秩父市	上吉田43	107イ	0.03	すぎ	52	11	13		定性	3.9	30%			
19197	秩父広域森林組合	6	秩父市	上吉田43	108ア	0.01	すぎ	59	12	5		定性	1.5	30%			
19198	秩父広域森林組合	6	秩父市	上吉田43	108イ	0.11	すぎ	59	12	54		定性	16.2	30%			
19199	秩父広域森林組合	6	秩父市	上吉田43	108ウ	0.08	すぎ	64	13	41		定性	12.3	30%			
19200	秩父広域森林組合	6	秩父市	上吉田43	109	0.16	すぎ	57	12	77		定性	23.1	30%			
19201	秩父広域森林組合	6	秩父市	上吉田43	110ア	0.03	すぎ	63	13	15		定性	4.5	30%			
19202	秩父広域森林組合	6	秩父市	上吉田43	110イ	0.29	すぎ	66	14	152		定性	45.6	30%			
19203	秩父広域森林組合	6	秩父市	上吉田43	111ア	0.03	すぎ	59	12	15		定性	4.5	30%			
19204	秩父広域森林組合	6	秩父市	上吉田43	111イ	0.04	すぎ	59	12	20		定性	6.0	30%			
19205	秩父広域森林組合	6	秩父市	上吉田43	112ア	0.06	すぎ	62	13	30		定性	9.0	30%			
19206	秩父広域森林組合	6	秩父市	上吉田43	112ウ	0.09	すぎ	75	15	50		定性	15.0	30%			
19207	秩父広域森林組合	6	秩父市	上吉田43	112エ	0.03	すぎ	75	15	17		定性	5.1	30%			
19208	秩父広域森林組合	6	秩父市	上吉田43	112オ	0.06	すぎ	66	14	31		定性	9.3	30%			
19209	秩父広域森林組合	6	秩父市	上吉田43	113	0.02	すぎ	56	12	9		定性	2.7	30%			
19210	秩父広域森林組合	6	秩父市	上吉田43	114ア	0.15	すぎ	51	11	66		定性	19.8	30%			
19211	秩父広域森林組合	6	秩父市	上吉田43	114イ	0.25	すぎ	68	14	133		定性	39.9	30%			
19212	秩父広域森林組合	6	秩父市	上吉田43	115ア	0.01	すぎ	79	16	6		定性	1.8	30%			
19213	秩父広域森林組合	6	秩父市	上吉田43	115イ	0.01	すぎ	59	12	5		定性	1.5	30%			
19214	秩父広域森林組合	6	秩父市	上吉田43	116ア	0.06	すぎ	73	15	33		定性	9.9	30%			
19215	秩父広域森林組合	6	秩父市	上吉田43	116イ	0.06	すぎ	73	15	33		定性	9.9	30%			
19216	秩父広域森林組合	6	秩父市	上吉田43	117	0.15	すぎ	52	11	67		定性	20.1	30%			
19217	秩父広域森林組合	6	秩父市	上吉田43	118ア	0.05	すぎ	41	9	18		定性	5.4	30%			
19218	秩父広域森林組合	6	秩父市	上吉田43	118イ	0.02	すぎ	56	12	9		定性	2.7	30%			
19219	秩父広域森林組合	6	秩父市	上吉田65	1	0.42	すぎ	61	13	210		定性	63.0	30%			
19220	秩父広域森林組合	6	秩父市	上吉田65	2	0.28	すぎ	49	10	120		定性	36.0	30%			
19221	秩父広域森林組合	6	秩父市	上吉田65	3	0.13	すぎ	68	14	69		定性	20.7	30%			
19222	秩父広域森林組合	6	秩父市	上吉田65	4	0.33	すぎ	68	14	176		定性	52.8	30%			
19223	秩父広域森林組合	6	秩父市	上吉田65	5	0.24	すぎ	58	12	117		定性	35.1	30%			
19224	秩父広域森林組合	6	秩父市	上吉田65	6	0.13	すぎ	67	14	69		定性	20.7	30%			
19225	秩父広域森林組合	6	秩父市	上吉田65	7ア	0.08	すぎ	67	14	42		定性	12.6	30%			

番号	事業実施主体	事業実施年度（令和）	所在場所			間伐を実施する森林の現況						間伐の内容			対図番号（団地番号、林小班番号等）	交付金希望	備考
			市町村	林班	小班	面積（ha）	樹種	林齢	齢級	立木材積（m3）	摘要	間伐の方法	間伐立木材積(m3)	間伐率（材積率%）			
19226	秩父広域森林組合	6	秩父市	上吉田65	7イ	0.15	すぎ	67	14	79		定性	23.7	30%			
19227	秩父広域森林組合	6	秩父市	上吉田65	7ウ	0.33	すぎ	50	10	144		定性	43.2	30%			
19228	秩父広域森林組合	6	秩父市	上吉田65	7エ	0.16	すぎ	41	9	59		定性	17.7	30%			
19229	秩父広域森林組合	6	秩父市	上吉田65	8ア	0.19	すぎ	92	19	106		定性	31.8	30%			
19230	秩父広域森林組合	6	秩父市	上吉田65	8イ	0.21	すぎ	45	9	84		定性	25.2	30%			
19231	秩父広域森林組合	6	秩父市	上吉田65	9	0.12	すぎ	79	16	67		定性	20.1	30%			
19232	秩父広域森林組合	6	秩父市	上吉田65	10ア	0.22	すぎ	87	18	123		定性	36.9	30%			
19233	秩父広域森林組合	6	秩父市	上吉田65	10イ	0.12	すぎ	45	9	48		定性	14.4	30%			
19234	秩父広域森林組合	6	秩父市	上吉田65	10ウ	0.08	すぎ	42	9	30		定性	9.0	30%			
19235	秩父広域森林組合	6	秩父市	上吉田65	11	0.12	すぎ	66	14	63		定性	18.9	30%			
19236	秩父広域森林組合	6	秩父市	上吉田65	12	0.13	すぎ	51	11	57		定性	17.1	30%			
19237	秩父広域森林組合	6	秩父市	上吉田65	13	0.08	すぎ	42	9	30		定性	9.0	30%			
19238	秩父広域森林組合	6	秩父市	上吉田65	14	0.12	すぎ	56	12	57		定性	17.1	30%			
19239	秩父広域森林組合	6	秩父市	上吉田65	15ア	0.15	ひのき	42	9	45		定性	13.5	30%			
19240	秩父広域森林組合	6	秩父市	上吉田65	15イ	0.12	すぎ	45	9	48		定性	14.4	30%			
19241	秩父広域森林組合	6	秩父市	上吉田65	16	0.01	すぎ	50	10	4		定性	1.2	30%			
19242	秩父広域森林組合	6	秩父市	上吉田65	17	0.19	すぎ	56	12	90		定性	27.0	30%			
19243	秩父広域森林組合	6	秩父市	上吉田65	18ア	0.04	すぎ	85	17	22		定性	6.6	30%			
19244	秩父広域森林組合	6	秩父市	上吉田65	18イ	0.08	ひのき	42	9	24		定性	7.2	30%			
19245	秩父広域森林組合	6	秩父市	上吉田65	19	0.08	すぎ	50	10	35		定性	10.5	30%			
19246	秩父広域森林組合	6	秩父市	上吉田65	20	0.31	すぎ	54	11	143		定性	42.9	30%			
19247	秩父広域森林組合	6	秩父市	上吉田65	23	0.24	すぎ	60	12	119		定性	35.7	30%			
19248	秩父広域森林組合	6	秩父市	上吉田65	24	0.14	すぎ	62	13	71		定性	21.3	30%			
19249	秩父広域森林組合	6	秩父市	上吉田65	25	0.26	すぎ	56	12	123		定性	36.9	30%			
19250	秩父広域森林組合	6	秩父市	上吉田65	26ア	0.08	すぎ	50	10	35		定性	10.5	30%			
19251	秩父広域森林組合	6	秩父市	上吉田65	26イ	0.33	すぎ	78	16	185		定性	55.5	30%			
19252	秩父広域森林組合	6	秩父市	上吉田65	26ウ	0.27	すぎ	84	17	151		定性	45.3	30%			
19253	秩父広域森林組合	6	秩父市	上吉田65	26エ	0.16	すぎ	40	8	58		定性	17.4	30%			
19254	秩父広域森林組合	6	秩父市	上吉田65	26オ	0.05	すぎ	29	6	13		定性	3.9	30%			
19255	秩父広域森林組合	6	秩父市	上吉田65	27ア	0.12	すぎ	74	15	67		定性	20.1	30%			
19256	秩父広域森林組合	6	秩父市	上吉田65	27イ	0.10	すぎ	63	13	51		定性	15.3	30%			
19257	秩父広域森林組合	6	秩父市	上吉田65	27ウ	0.26	すぎ	62	13	132		定性	39.6	30%			
19258	秩父広域森林組合	6	秩父市	上吉田65	27エ	0.09	すぎ	66	14	47		定性	14.1	30%			
19259	秩父広域森林組合	6	秩父市	上吉田65	27オ	0.18	すぎ	56	12	85		定性	25.5	30%			
19260	秩父広域森林組合	6	秩父市	上吉田65	28ア	0.10	すぎ	74	15	56		定性	16.8	30%			
19261	秩父広域森林組合	6	秩父市	上吉田65	28イ	0.35	すぎ	57	12	168		定性	50.4	30%			
19262	秩父広域森林組合	6	秩父市	上吉田65	28ウ	0.04	すぎ	41	9	15		定性	4.5	30%			
19263	秩父広域森林組合	6	秩父市	上吉田65	28エ	0.06	すぎ	31	7	17		定性	5.1	30%			
19264	秩父広域森林組合	6	秩父市	上吉田65	29	0.15	すぎ	45	9	60		定性	18.0	30%			
19265	秩父広域森林組合	6	秩父市	上吉田65	30ア	0.05	すぎ	61	13	25		定性	7.5	30%			
19266	秩父広域森林組合	6	秩父市	上吉田65	30イ	0.40	すぎ	61	13	200		定性	60.0	30%			
19267	秩父広域森林組合	6	秩父市	上吉田65	34	0.08	すぎ	60	12	40		定性	12.0	30%			
19268	秩父広域森林組合	6	秩父市	上吉田65	35	0.27	すぎ	60	12	134		定性	40.2	30%			
19269	秩父広域森林組合	6	秩父市	上吉田65	36ア	0.01	すぎ	60	12	5		定性	1.5	30%			

番号	事業実施主体	事業実施年度（令和）	所在場所			間伐を実施する森林の現況						間伐の内容			対図番号（団地番号、林小班番号等）	交付金希望	備考
			市町村	林班	小班	面積（ha）	樹種	林齢	齢級	立木材積（m3）	摘要	間伐の方法	間伐立木材積(m3)	間伐率（材積率%）			
19270	秩父広域森林組合	6	秩父市	上吉田65	36イ	0.07	すぎ	59	12	34		定性	10.2	30%			
19271	秩父広域森林組合	6	秩父市	上吉田65	36ウ	0.03	すぎ	74	15	17		定性	5.1	30%			
19272	秩父広域森林組合	6	秩父市	上吉田65	38	0.18	すぎ	83	17	101		定性	30.3	30%			
19273	秩父広域森林組合	6	秩父市	上吉田65	40イ	0.04	すぎ	76	16	22		定性	6.6	30%			
19274	秩父広域森林組合	6	秩父市	上吉田65	40ウ	0.05	すぎ	41	9	18		定性	5.4	30%			
19275	秩父広域森林組合	6	秩父市	上吉田65	40エ	0.04	すぎ	30	6	11		定性	3.3	30%			
19276	秩父広域森林組合	6	秩父市	上吉田65	41	0.03	すぎ	79	16	17		定性	5.1	30%			
19277	秩父広域森林組合	6	秩父市	上吉田65	42ア	0.01	すぎ	60	12	5		定性	1.5	30%			
19278	秩父広域森林組合	6	秩父市	上吉田65	42イ	0.11	すぎ	48	10	46		定性	13.8	30%			
19279	秩父広域森林組合	6	秩父市	上吉田65	42カ	0.03	すぎ	51	11	13		定性	3.9	30%			
19280	秩父広域森林組合	6	秩父市	上吉田65	43イ	0.08	すぎ	41	9	30		定性	9.0	30%			
19281	秩父広域森林組合	6	秩父市	上吉田65	43ウ	0.07	すぎ	64	13	36		定性	10.8	30%			
19282	秩父広域森林組合	6	秩父市	上吉田65	43エ	0.05	すぎ	26	6	11		定性	3.3	30%			
19283	秩父広域森林組合	6	秩父市	上吉田65	43カ	0.04	すぎ	46	10	16		定性	4.8	30%			
19284	秩父広域森林組合	6	秩父市	上吉田65	43キ	0.01	すぎ	47	10	4		定性	1.2	30%			
19285	秩父広域森林組合	6	秩父市	上吉田65	43ク	0.06	すぎ	46	10	24		定性	7.2	30%			
19286	秩父広域森林組合	6	秩父市	上吉田65	43ケ	0.09	すぎ	41	9	33		定性	9.9	30%			
19287	秩父広域森林組合	6	秩父市	上吉田65	45	0.12	すぎ	60	12	60		定性	18.0	30%			
19288	秩父広域森林組合	6	秩父市	上吉田65	46	0.03	すぎ	60	12	15		定性	4.5	30%			
19289	秩父広域森林組合	6	秩父市	上吉田65	47	0.08	すぎ	60	12	40		定性	12.0	30%			
19290	秩父広域森林組合	6	秩父市	上吉田65	49ア	0.02	すぎ	93	19	11		定性	3.3	30%			
19291	秩父広域森林組合	6	秩父市	上吉田65	49ウ	0.10	すぎ	60	12	50		定性	15.0	30%			
19292	秩父広域森林組合	6	秩父市	上吉田65	51ア	0.05	すぎ	61	13	25		定性	7.5	30%			
19293	秩父広域森林組合	6	秩父市	上吉田65	51イ	0.09	すぎ	61	13	45		定性	13.5	30%			
19294	秩父広域森林組合	6	秩父市	上吉田65	52ア	0.05	すぎ	83	17	28		定性	8.4	30%			
19295	秩父広域森林組合	6	秩父市	上吉田65	52イ	0.24	すぎ	83	17	134		定性	40.2	30%			
19296	秩父広域森林組合	6	秩父市	上吉田65	52ウ	0.08	すぎ	84	17	45		定性	13.5	30%			
19297	秩父広域森林組合	6	秩父市	上吉田65	56ア	0.06	すぎ	57	12	29		定性	8.7	30%			
19298	秩父広域森林組合	6	秩父市	上吉田65	56イ	0.06	すぎ	41	9	22		定性	6.6	30%			
19299	秩父広域森林組合	6	秩父市	上吉田65	57	0.08	すぎ	30	6	22		定性	6.6	30%			
19300	秩父広域森林組合	6	秩父市	上吉田65	601	0.98	ひのき	24	5	142		定性	42.6	30%			
19301	秩父広域森林組合	6	秩父市	上吉田66	13ア	0.09	すぎ	62	13	46		定性	13.8	30%			
19302	秩父広域森林組合	6	秩父市	上吉田66	13イ	0.07	すぎ	54	11	32		定性	9.6	30%			
19303	秩父広域森林組合	6	秩父市	上吉田66	14ア	0.34	すぎ	79	16	190		定性	57.0	30%			
19304	秩父広域森林組合	6	秩父市	上吉田66	14イ	0.20	すぎ	64	13	103		定性	30.9	30%			
19305	秩父広域森林組合	6	秩父市	上吉田66	14ウ	0.05	すぎ	58	12	24		定性	7.2	30%			
19306	秩父広域森林組合	6	秩父市	上吉田66	15イ	0.28	すぎ	45	9	112		定性	33.6	30%			
19307	秩父広域森林組合	6	秩父市	上吉田66	16ア	0.01	すぎ	89	18	6		定性	1.8	30%			
19308	秩父広域森林組合	6	秩父市	上吉田66	17イ	0.14	すぎ	53	11	64		定性	19.2	30%			
19309	秩父広域森林組合	6	秩父市	上吉田66	17ウ	0.04	すぎ	53	11	18		定性	5.4	30%			
19310	秩父広域森林組合	6	秩父市	上吉田66	19ア	0.05	すぎ	74	15	28		定性	8.4	30%			
19311	秩父広域森林組合	6	秩父市	上吉田66	19イ	0.05	すぎ	59	12	25		定性	7.5	30%			
19312	秩父広域森林組合	6	秩父市	上吉田66	19ウ	0.14	すぎ	63	13	72		定性	21.6	30%			
19313	秩父広域森林組合	6	秩父市	上吉田66	19オ	0.06	ひのき	43	9	18		定性	5.4	30%			

番号	事業実施主体	事業実施年度（令和）	所在場所			間伐を実施する森林の現況						間伐の内容			対図番号（団地番号、林小班番号等）	交付金希望	備考
			市町村	林班	小班	面積（ha）	樹種	林齢	齢級	立木材積（m3）	摘要	間伐の方法	間伐立木材積(m3)	間伐率（材積率%）			
19314	秩父広域森林組合	6	秩父市	上吉田66	19オ	0.02	すぎ	43	9	8		定性	2.4	30%			
19315	秩父広域森林組合	6	秩父市	上吉田66	19カ	0.06	ひのき	30	6	12		定性	3.6	30%			
19316	秩父広域森林組合	6	秩父市	上吉田66	20ア	0.14	すぎ	67	14	74		定性	22.2	30%			
19317	秩父広域森林組合	6	秩父市	上吉田66	20イ	0.04	すぎ	67	14	21		定性	6.3	30%			
19318	秩父広域森林組合	6	秩父市	上吉田66	23	0.08	ひのき	42	9	24		定性	7.2	30%			
19319	秩父広域森林組合	6	秩父市	上吉田66	24	0.19	すぎ	64	13	98		定性	29.4	30%			
19320	秩父広域森林組合	6	秩父市	上吉田66	25ア	0.06	すぎ	58	12	29		定性	8.7	30%			
19321	秩父広域森林組合	6	秩父市	上吉田66	25イ	0.25	すぎ	55	11	117		定性	35.1	30%			
19322	秩父広域森林組合	6	秩父市	上吉田66	25ウ	0.10	すぎ	54	11	46		定性	13.8	30%			
19323	秩父広域森林組合	6	秩父市	上吉田66	27ア	0.05	すぎ	56	12	24		定性	7.2	30%			
19324	秩父広域森林組合	6	秩父市	上吉田66	27イ	0.70	すぎ	58	12	340		定性	102.0	30%			
19325	秩父広域森林組合	6	秩父市	上吉田66	28ア	0.05	すぎ	63	13	26		定性	7.8	30%			
19326	秩父広域森林組合	6	秩父市	上吉田66	28イ	0.51	すぎ	58	12	248		定性	74.4	30%			
19327	秩父広域森林組合	6	秩父市	上吉田66	28ウ	0.67	すぎ	57	12	321		定性	96.3	30%			
19328	秩父広域森林組合	6	秩父市	上吉田66	28エ	0.09	ひのき	27	6	15		定性	4.5	30%			
19329	秩父広域森林組合	6	秩父市	上吉田66	29ア	0.03	すぎ	61	13	15		定性	4.5	30%			
19330	秩父広域森林組合	6	秩父市	上吉田66	29イ	0.10	すぎ	56	12	47		定性	14.1	30%			
19331	秩父広域森林組合	6	秩父市	上吉田66	30	0.22	すぎ	63	13	112		定性	33.6	30%			
19332	秩父広域森林組合	6	秩父市	上吉田66	31ア	0.09	すぎ	76	16	50		定性	15.0	30%			
19333	秩父広域森林組合	6	秩父市	上吉田66	31イ	0.15	すぎ	64	13	77		定性	23.1	30%			
19334	秩父広域森林組合	6	秩父市	上吉田66	32	0.29	すぎ	63	13	148		定性	44.4	30%			
19335	秩父広域森林組合	6	秩父市	上吉田66	34ア	0.28	すぎ	54	11	129		定性	38.7	30%			
19336	秩父広域森林組合	6	秩父市	上吉田66	34イ	0.30	すぎ	45	9	120		定性	36.0	30%			
19337	秩父広域森林組合	6	秩父市	上吉田66	34ウ	0.39	すぎ	40	8	141		定性	42.3	30%			
19338	秩父広域森林組合	6	秩父市	上吉田66	34オ	0.10	すぎ	58	12	49		定性	14.7	30%			
19339	秩父広域森林組合	6	秩父市	上吉田66	35	0.26	すぎ	65	13	135		定性	40.5	30%			
19340	秩父広域森林組合	6	秩父市	上吉田66	36ア	0.24	すぎ	69	14	129		定性	38.7	30%			
19341	秩父広域森林組合	6	秩父市	上吉田66	36ウ	0.12	すぎ	74	15	67		定性	20.1	30%			
19342	秩父広域森林組合	6	秩父市	上吉田66	36エ	0.40	すぎ	79	16	224		定性	67.2	30%			
19343	秩父広域森林組合	6	秩父市	上吉田66	37ア	0.24	すぎ	77	16	134		定性	40.2	30%			
19344	秩父広域森林組合	6	秩父市	上吉田66	37イ	0.19	すぎ	79	16	106		定性	31.8	30%			
19345	秩父広域森林組合	6	秩父市	上吉田66	38	0.07	すぎ	65	13	36		定性	10.8	30%			
19346	秩父広域森林組合	6	秩父市	上吉田66	39	0.10	すぎ	66	14	52		定性	15.6	30%			
19347	秩父広域森林組合	6	秩父市	上吉田66	41	0.24	すぎ	59	12	118		定性	35.4	30%			
19348	秩父広域森林組合	6	秩父市	上吉田66	42	0.40	すぎ	58	12	194		定性	58.2	30%			
19349	秩父広域森林組合	6	秩父市	上吉田66	44ア	0.30	すぎ	61	13	150		定性	45.0	30%			
19350	秩父広域森林組合	6	秩父市	上吉田66	44イ	0.09	すぎ	56	12	43		定性	12.9	30%			
19351	秩父広域森林組合	6	秩父市	上吉田66	46	0.05	すぎ	55	11	23		定性	6.9	30%			
19352	秩父広域森林組合	6	秩父市	上吉田66	47イ	0.07	すぎ	69	14	38		定性	11.4	30%			
19353	秩父広域森林組合	6	秩父市	上吉田66	48ア	0.02	すぎ	57	12	10		定性	3.0	30%			
19354	秩父広域森林組合	6	秩父市	上吉田66	49ウ	0.20	すぎ	59	12	98		定性	29.4	30%			
19355	秩父広域森林組合	6	秩父市	上吉田66	49エ	0.07	すぎ	55	11	33		定性	9.9	30%			
19356	秩父広域森林組合	6	秩父市	上吉田66	49オ	0.29	ひのき	28	6	52		定性	15.6	30%			
19357	秩父広域森林組合	6	秩父市	上吉田66	52	0.19	すぎ	59	12	93		定性	27.9	30%			

番号	事業実施主体	事業実施年度（令和）	所在場所			間伐を実施する森林の現況						間伐の内容			対図番号（団地番号、林小班番号等）	交付金希望	備考
			市町村	林班	小班	面積（ha）	樹種	林齢	齢級	立木材積（m3）	摘要	間伐の方法	間伐立木材積(m3)	間伐率（材積率%）			
19358	秩父広域森林組合	6	秩父市	上吉田66	53	0.10	すぎ	68	14	53		定性	15.9	30%			
19359	秩父広域森林組合	6	秩父市	上吉田66	56ア	0.04	すぎ	79	16	22		定性	6.6	30%			
19360	秩父広域森林組合	6	秩父市	上吉田66	56イ	0.27	すぎ	63	13	138		定性	41.4	30%			
19361	秩父広域森林組合	6	秩父市	上吉田66	56ウ	0.14	すぎ	46	10	57		定性	17.1	30%			
19362	秩父広域森林組合	6	秩父市	上吉田66	56オ	0.09	すぎ	45	9	36		定性	10.8	30%			
19363	秩父広域森林組合	6	秩父市	上吉田66	58	0.08	すぎ	59	12	39		定性	11.7	30%			
19364	秩父広域森林組合	6	秩父市	上吉田66	59	0.52	すぎ	59	12	255		定性	76.5	30%			
19365	秩父広域森林組合	6	秩父市	上吉田66	60ア	0.12	すぎ	60	12	60		定性	18.0	30%			
19366	秩父広域森林組合	6	秩父市	上吉田66	60ウ	0.16	すぎ	44	9	63		定性	18.9	30%			
19367	秩父広域森林組合	6	秩父市	上吉田66	61	0.13	すぎ	61	13	65		定性	19.5	30%			
19368	秩父広域森林組合	6	秩父市	上吉田66	62ア	0.19	すぎ	74	15	106		定性	31.8	30%			
19369	秩父広域森林組合	6	秩父市	上吉田66	62イ	0.25	すぎ	74	15	139		定性	41.7	30%			
19370	秩父広域森林組合	6	秩父市	上吉田66	63	0.28	すぎ	61	13	140		定性	42.0	30%			
19371	秩父広域森林組合	6	秩父市	上吉田66	65	0.17	すぎ	60	12	84		定性	25.2	30%			
19372	秩父広域森林組合	6	秩父市	上吉田66	66	0.23	すぎ	60	12	114		定性	34.2	30%			
19373	秩父広域森林組合	6	秩父市	上吉田66	67	0.11	すぎ	68	14	59		定性	17.7	30%			
19374	秩父広域森林組合	6	秩父市	上吉田66	68	0.06	すぎ	60	12	30		定性	9.0	30%			
19375	秩父広域森林組合	6	秩父市	上吉田66	69	0.12	ひのき	27	6	21		定性	6.3	30%			
19376	秩父広域森林組合	6	秩父市	上吉田66	70ア	0.13	すぎ	36	8	43		定性	12.9	30%			
19377	秩父広域森林組合	6	秩父市	上吉田66	70イ	0.35	すぎ	67	14	185		定性	55.5	30%			
19378	秩父広域森林組合	6	秩父市	上吉田66	70ウ	0.05	すぎ	30	6	14		定性	4.2	30%			
19379	秩父広域森林組合	6	秩父市	上吉田66	71	0.10	すぎ	59	12	49		定性	14.7	30%			
19380	秩父広域森林組合	6	秩父市	上吉田66	72	0.22	すぎ	72	15	121		定性	36.3	30%			
19381	秩父広域森林組合	6	秩父市	上吉田66	74	0.02	すぎ	79	16	11		定性	3.3	30%			
19382	秩父広域森林組合	6	秩父市	上吉田66	76	0.20	すぎ	63	13	102		定性	30.6	30%			
19383	秩父広域森林組合	6	秩父市	上吉田66	77	0.11	すぎ	63	13	56		定性	16.8	30%			
19384	秩父広域森林組合	6	秩父市	上吉田66	78	0.50	すぎ	69	14	268		定性	80.4	30%			
19385	秩父広域森林組合	6	秩父市	上吉田66	79	0.41	すぎ	65	13	213		定性	63.9	30%			
19386	秩父広域森林組合	6	秩父市	上吉田66	80	0.31	すぎ	68	14	165		定性	49.5	30%			
19387	秩父広域森林組合	6	秩父市	上吉田66	81ア	0.15	すぎ	63	13	77		定性	23.1	30%			
19388	秩父広域森林組合	6	秩父市	上吉田66	82イ	0.02	すぎ	63	13	10		定性	3.0	30%			
19389	秩父広域森林組合	6	秩父市	上吉田66	83	0.11	すぎ	60	12	55		定性	16.5	30%			
19390	秩父広域森林組合	6	秩父市	上吉田66	84	0.35	すぎ	60	12	174		定性	52.2	30%			
19391	秩父広域森林組合	6	秩父市	上吉田66	85	0.35	すぎ	63	13	179		定性	53.7	30%			
19392	秩父広域森林組合	6	秩父市	上吉田66	87ア	0.07	すぎ	63	13	36		定性	10.8	30%			
19393	秩父広域森林組合	6	秩父市	上吉田66	87イ	0.11	すぎ	73	15	61		定性	18.3	30%			
19394	秩父広域森林組合	6	秩父市	上吉田66	89ア	0.01	すぎ	85	17	6		定性	1.8	30%			
19395	秩父広域森林組合	6	秩父市	上吉田66	91	0.04	すぎ	48	10	17		定性	5.1	30%			
19396	秩父広域森林組合	6	秩父市	上吉田66	96ア	0.05	すぎ	69	14	27		定性	8.1	30%			
19397	秩父広域森林組合	6	秩父市	上吉田66	96イ	0.32	すぎ	69	14	172		定性	51.6	30%			
19398	秩父広域森林組合	6	秩父市	上吉田66	97	0.97	すぎ	57	12	465		定性	139.5	30%			
19399	秩父広域森林組合	6	秩父市	上吉田66	100	0.09	すぎ	84	17	50		定性	15.0	30%			
19400	秩父広域森林組合	6	秩父市	上吉田66	100	0.04	ひのき	84	17	19		定性	5.7	30%			
19401	秩父広域森林組合	6	秩父市	上吉田66	101	0.17	すぎ	60	12	84		定性	25.2	30%			

番号	事業実施主体	事業実施年度（令和）	所在場所			間伐を実施する森林の現況						間伐の内容			対図番号（団地番号、林小班番号等）	交付金希望	備考
			市町村	林班	小班	面積（ha）	樹種	林齢	齢級	立木材積（m3）	摘要	間伐の方法	間伐立木材積(m3)	間伐率（材積率%）			
19402	秩父広域森林組合	6	秩父市	上吉田66	102	0.10	ひのき	38	8	27		定性	8.1	30%			
19403	秩父広域森林組合	6	秩父市	上吉田66	102	0.04	すぎ	38	8	14		定性	4.2	30%			
19404	秩父広域森林組合	6	秩父市	上吉田66	104ア	0.10	すぎ	64	13	52		定性	15.6	30%			
19405	秩父広域森林組合	6	秩父市	上吉田66	104イ	0.11	すぎ	58	12	53		定性	15.9	30%			
19406	秩父広域森林組合	6	秩父市	上吉田66	104ウ	0.11	ひのき	58	12	45		定性	13.5	30%			
19407	秩父広域森林組合	6	秩父市	上吉田66	106ア	0.10	すぎ	82	17	56		定性	16.8	30%			
19408	秩父広域森林組合	6	秩父市	上吉田66	106イ	0.10	すぎ	66	14	52		定性	15.6	30%			
19409	秩父広域森林組合	6	秩父市	上吉田66	107ア	0.02	すぎ	58	12	10		定性	3.0	30%			
19410	秩父広域森林組合	6	秩父市	上吉田66	108	0.12	すぎ	57	12	57		定性	17.1	30%			
19411	秩父広域森林組合	6	秩父市	上吉田66	109	0.05	すぎ	57	12	24		定性	7.2	30%			
19412	秩父広域森林組合	6	秩父市	上吉田66	110	0.22	すぎ	62	13	111		定性	33.3	30%			
19413	秩父広域森林組合	6	秩父市	上吉田66	111ア	0.14	すぎ	44	9	55		定性	16.5	30%			
19414	秩父広域森林組合	6	秩父市	上吉田66	112ア	0.08	すぎ	65	13	42		定性	12.6	30%			
19415	秩父広域森林組合	6	秩父市	上吉田66	112イ	0.14	すぎ	65	13	73		定性	21.9	30%			
19416	秩父広域森林組合	6	秩父市	上吉田66	113	0.07	すぎ	57	12	34		定性	10.2	30%			
19417	秩父広域森林組合	6	秩父市	上吉田66	114	0.32	すぎ	57	12	153		定性	45.9	30%			
19418	秩父広域森林組合	6	秩父市	上吉田66	115ア	0.10	すぎ	43	9	38		定性	11.4	30%			
19419	秩父広域森林組合	6	秩父市	上吉田66	115イ	0.06	すぎ	59	12	29		定性	8.7	30%			
19420	秩父広域森林組合	6	秩父市	上吉田66	116ア	0.05	すぎ	57	12	24		定性	7.2	30%			
19421	秩父広域森林組合	6	秩父市	上吉田66	116イ	0.12	すぎ	65	13	62		定性	18.6	30%			
19422	秩父広域森林組合	6	秩父市	上吉田66	116ウ	0.76	すぎ	57	12	364		定性	109.2	30%			
19423	秩父広域森林組合	6	秩父市	上吉田66	117イ	0.07	すぎ	29	6	18		定性	5.4	30%			
19424	秩父広域森林組合	6	秩父市	上吉田66	119	0.23	すぎ	57	12	110		定性	33.0	30%			
19425	秩父広域森林組合	6	秩父市	上吉田66	120ア	0.07	すぎ	80	16	39		定性	11.7	30%			
19426	秩父広域森林組合	6	秩父市	上吉田66	120イ	0.09	すぎ	42	9	34		定性	10.2	30%			
19427	秩父広域森林組合	6	秩父市	上吉田66	120ウ	0.05	ひのき	29	6	9		定性	2.7	30%			
19428	秩父広域森林組合	6	秩父市	上吉田66	121	0.30	すぎ	61	13	150		定性	45.0	30%			
19429	秩父広域森林組合	6	秩父市	上吉田66	122ア	0.12	すぎ	56	12	57		定性	17.1	30%			
19430	秩父広域森林組合	6	秩父市	上吉田66	122イ	0.05	すぎ	61	13	25		定性	7.5	30%			
19431	秩父広域森林組合	6	秩父市	上吉田66	122ウ	0.23	ひのき	61	13	97		定性	29.1	30%			
19432	秩父広域森林組合	6	秩父市	上吉田66	123ア	0.11	すぎ	55	11	51		定性	15.3	30%			
19433	秩父広域森林組合	6	秩父市	上吉田66	123イ	0.16	すぎ	53	11	73		定性	21.9	30%			
19434	秩父広域森林組合	6	秩父市	上吉田66	125	0.05	すぎ	28	6	12		定性	3.6	30%			
19435	秩父広域森林組合	6	秩父市	上吉田67	1ア	0.14	すぎ	59	12	69		定性	20.7	30%			
19436	秩父広域森林組合	6	秩父市	上吉田67	3ア	0.14	すぎ	77	16	78		定性	23.4	30%			
19437	秩父広域森林組合	6	秩父市	上吉田67	3イ	0.13	すぎ	63	13	66		定性	19.8	30%			
19438	秩父広域森林組合	6	秩父市	上吉田67	4	0.48	すぎ	68	14	255		定性	76.5	30%			
19439	秩父広域森林組合	6	秩父市	上吉田67	5ア	0.02	すぎ	62	13	10		定性	3.0	30%			
19440	秩父広域森林組合	6	秩父市	上吉田67	7	0.30	すぎ	58	12	146		定性	43.8	30%			
19441	秩父広域森林組合	6	秩父市	上吉田67	8	0.23	すぎ	58	12	112		定性	33.6	30%			
19442	秩父広域森林組合	6	秩父市	上吉田67	9	0.59	すぎ	62	13	299		定性	89.7	30%			
19443	秩父広域森林組合	6	秩父市	上吉田67	10	0.65	すぎ	65	13	338		定性	101.4	30%			
19444	秩父広域森林組合	6	秩父市	上吉田67	11ア	1.52	すぎ	59	12	746		定性	223.8	30%			
19445	秩父広域森林組合	6	秩父市	上吉田67	11イ	0.06	ひのき	29	6	11		定性	3.3	30%			

番号	事業実施主体	事業実施年度（令和）	所在場所			間伐を実施する森林の現況						間伐の内容			対図番号（団地番号、林小班番号等）	交付金希望	備考
			市町村	林班	小班	面積（ha）	樹種	林齢	齢級	立木材積（m3）	摘要	間伐の方法	間伐立木材積(m3)	間伐率（材積率%）			
19446	秩父広域森林組合	6	秩父市	上吉田67	13ア	0.33	すぎ	61	13	165		定性	49.5	30%			
19447	秩父広域森林組合	6	秩父市	上吉田67	13イ	0.07	ひのき	31	7	14		定性	4.2	30%			
19448	秩父広域森林組合	6	秩父市	上吉田67	14ア	0.14	すぎ	56	12	66		定性	19.8	30%			
19449	秩父広域森林組合	6	秩父市	上吉田67	14ウ	0.19	すぎ	56	12	90		定性	27.0	30%			
19450	秩父広域森林組合	6	秩父市	上吉田67	14エ	0.28	すぎ	56	12	133		定性	39.9	30%			
19451	秩父広域森林組合	6	秩父市	上吉田67	15	0.10	すぎ	89	18	56		定性	16.8	30%			
19452	秩父広域森林組合	6	秩父市	上吉田67	18ア	0.60	すぎ	65	13	312		定性	93.6	30%			
19453	秩父広域森林組合	6	秩父市	上吉田67	18イ	0.74	すぎ	53	11	337		定性	101.1	30%			
19454	秩父広域森林組合	6	秩父市	上吉田67	19	0.12	すぎ	43	9	46		定性	13.8	30%			
19455	秩父広域森林組合	6	秩父市	上吉田67	21ア	0.24	すぎ	66	14	126		定性	37.8	30%			
19456	秩父広域森林組合	6	秩父市	上吉田67	21イ	0.22	すぎ	57	12	105		定性	31.5	30%			
19457	秩父広域森林組合	6	秩父市	上吉田67	22ア	0.10	すぎ	51	11	44		定性	13.2	30%			
19458	秩父広域森林組合	6	秩父市	上吉田67	22ウ	0.05	すぎ	41	9	18		定性	5.4	30%			
19459	秩父広域森林組合	6	秩父市	上吉田67	23ア	0.21	すぎ	29	6	55		定性	16.5	30%			
19460	秩父広域森林組合	6	秩父市	上吉田67	23イ	0.07	すぎ	44	9	27		定性	8.1	30%			
19461	秩父広域森林組合	6	秩父市	上吉田67	23ウ	0.07	すぎ	30	6	19		定性	5.7	30%			
19462	秩父広域森林組合	6	秩父市	上吉田67	23エ	0.08	すぎ	28	6	20		定性	6.0	30%			
19463	秩父広域森林組合	6	秩父市	上吉田67	25イ	0.63	すぎ	56	12	299		定性	89.7	30%			
19464	秩父広域森林組合	6	秩父市	上吉田67	26ア	0.81	すぎ	67	14	428		定性	128.4	30%			
19465	秩父広域森林組合	6	秩父市	上吉田67	26イ	0.21	すぎ	45	9	84		定性	25.2	30%			
19466	秩父広域森林組合	6	秩父市	上吉田67	26ウ	0.09	すぎ	32	7	26		定性	7.8	30%			
19467	秩父広域森林組合	6	秩父市	上吉田67	28ア	0.04	すぎ	67	14	21		定性	6.3	30%			
19468	秩父広域森林組合	6	秩父市	上吉田67	29	0.34	すぎ	65	13	177		定性	53.1	30%			
19469	秩父広域森林組合	6	秩父市	上吉田67	30ア	0.42	すぎ	65	13	218		定性	65.4	30%			
19470	秩父広域森林組合	6	秩父市	上吉田67	30イ	0.30	ひのき	65	13	134		定性	40.2	30%			
19471	秩父広域森林組合	6	秩父市	上吉田67	30ウ	0.55	すぎ	52	11	246		定性	73.8	30%			
19472	秩父広域森林組合	6	秩父市	上吉田67	31	0.43	すぎ	65	13	224		定性	67.2	30%			
19473	秩父広域森林組合	6	秩父市	上吉田67	32	0.39	すぎ	34	7	120		定性	36.0	30%			
19474	秩父広域森林組合	6	秩父市	上吉田67	33ア	0.03	すぎ	48	10	13		定性	3.9	30%			
19475	秩父広域森林組合	6	秩父市	上吉田67	33イ	0.06	ひのき	30	6	12		定性	3.6	30%			
19476	秩父広域森林組合	6	秩父市	上吉田67	34	0.60	すぎ	67	14	317		定性	95.1	30%			
19477	秩父広域森林組合	6	秩父市	上吉田67	35ア	0.83	すぎ	67	14	438		定性	131.4	30%			
19478	秩父広域森林組合	6	秩父市	上吉田67	35イ	0.05	すぎ	67	14	26		定性	7.8	30%			
19479	秩父広域森林組合	6	秩父市	上吉田67	35ウ	0.05	すぎ	30	6	14		定性	4.2	30%			
19480	秩父広域森林組合	6	秩父市	上吉田67	36	0.10	すぎ	100	20	56		定性	16.8	30%			
19481	秩父広域森林組合	6	秩父市	上吉田67	38ア	0.26	すぎ	57	12	125		定性	37.5	30%			
19482	秩父広域森林組合	6	秩父市	上吉田67	38イ	0.28	すぎ	67	14	148		定性	44.4	30%			
19483	秩父広域森林組合	6	秩父市	上吉田67	40	0.18	すぎ	84	17	101		定性	30.3	30%			
19484	秩父広域森林組合	6	秩父市	上吉田67	47	0.08	すぎ	56	12	38		定性	11.4	30%			
19485	秩父広域森林組合	6	秩父市	上吉田67	54	0.40	すぎ	56	12	190		定性	57.0	30%			
19486	秩父広域森林組合	6	秩父市	上吉田67	55ア	0.14	すぎ	56	12	66		定性	19.8	30%			
19487	秩父広域森林組合	6	秩父市	上吉田67	55イ	0.13	からまつ	56	12	44		定性	13.2	30%			
19488	秩父広域森林組合	6	秩父市	上吉田67	57ア	0.34	すぎ	67	14	180		定性	54.0	30%			
19489	秩父広域森林組合	6	秩父市	上吉田67	57ウ	0.50	すぎ	52	11	224		定性	67.2	30%			

番号	事業実施主体	事業実施年度（令和）	所在場所			間伐を実施する森林の現況						間伐の内容			対図番号（団地番号、林小班番号等）	交付金希望	備考
			市町村	林班	小班	面積（ha）	樹種	林齢	齢級	立木材積（m3）	摘要	間伐の方法	間伐立木材積(m3)	間伐率（材積率%）			
19490	秩父広域森林組合	6	秩父市	上吉田67	61	0.40	すぎ	60	12	198		定性	59.4	30%			
19491	秩父広域森林組合	6	秩父市	上吉田67	66	0.01	すぎ	55	11	5		定性	1.5	30%			
19492	秩父広域森林組合	6	秩父市	上吉田67	68ア	0.26	すぎ	45	9	104		定性	31.2	30%			
19493	秩父広域森林組合	6	秩父市	上吉田67	68イ	0.05	すぎ	45	9	20		定性	6.0	30%			
19494	秩父広域森林組合	6	秩父市	上吉田67	69	0.60	すぎ	60	12	298		定性	89.4	30%			
19495	秩父広域森林組合	6	秩父市	上吉田67	70ア	0.77	すぎ	54	11	356		定性	106.8	30%			
19496	秩父広域森林組合	6	秩父市	上吉田67	71	1.43	すぎ	60	12	709		定性	212.7	30%			
19497	秩父広域森林組合	6	秩父市	上吉田67	72	0.14	すぎ	60	12	69		定性	20.7	30%			
19498	秩父広域森林組合	6	秩父市	上吉田67	73	0.80	すぎ	56	12	379		定性	113.7	30%			
19499	秩父広域森林組合	6	秩父市	上吉田67	76ア	0.17	すぎ	66	14	89		定性	26.7	30%			
19500	秩父広域森林組合	6	秩父市	上吉田67	76イ	0.20	すぎ	54	11	92		定性	27.6	30%			
19501	秩父広域森林組合	6	秩父市	上吉田67	77ア	0.86	すぎ	56	12	408		定性	122.4	30%			
19502	秩父広域森林組合	6	秩父市	上吉田67	77イ	0.09	すぎ	44	9	35		定性	10.5	30%			
19503	秩父広域森林組合	6	秩父市	上吉田67	79ア	0.40	すぎ	73	15	221		定性	66.3	30%			
19504	秩父広域森林組合	6	秩父市	上吉田67	79イ	0.06	すぎ	67	14	32		定性	9.6	30%			
19505	秩父広域森林組合	6	秩父市	上吉田67	81ア	0.10	すぎ	59	12	49		定性	14.7	30%			
19506	秩父広域森林組合	6	秩父市	上吉田67	81イ	0.13	すぎ	73	15	72		定性	21.6	30%			
19507	秩父広域森林組合	6	秩父市	上吉田67	82ア	0.11	すぎ	56	12	52		定性	15.6	30%			
19508	秩父広域森林組合	6	秩父市	上吉田67	84ア	0.01	すぎ	67	14	5		定性	1.5	30%			
19509	秩父広域森林組合	6	秩父市	上吉田67	86イ	0.27	すぎ	54	11	125		定性	37.5	30%			
19510	秩父広域森林組合	6	秩父市	上吉田67	86ウ	0.16	からまつ	54	11	53		定性	15.9	30%			
19511	秩父広域森林組合	6	秩父市	上吉田67	86エ	0.10	ひのき	54	11	38		定性	11.4	30%			
19512	秩父広域森林組合	6	秩父市	上吉田67	91	1.40	すぎ	64	13	722		定性	216.6	30%			
19513	秩父広域森林組合	7	秩父市	上吉田18	3ウ	0.15	ひのき	28	6	27		定性	8.1	30%			
19514	秩父広域森林組合	7	秩父市	上吉田18	3エ	0.07	ひのき	27	6	12		定性	3.6	30%			
19515	秩父広域森林組合	7	秩父市	上吉田18	5	0.07	すぎ	54	11	32		定性	9.6	30%			
19516	秩父広域森林組合	7	秩父市	上吉田18	6	0.06	すぎ	43	9	23		定性	6.9	30%			
19517	秩父広域森林組合	7	秩父市	上吉田18	7ア	0.03	すぎ	43	9	12		定性	3.6	30%			
19518	秩父広域森林組合	7	秩父市	上吉田18	7イ	0.08	すぎ	57	12	38		定性	11.4	30%			
19519	秩父広域森林組合	7	秩父市	上吉田18	7イ	0.07	ひのき	57	12	28		定性	8.4	30%			
19520	秩父広域森林組合	7	秩父市	上吉田18	7ウ	0.15	すぎ	66	14	79		定性	23.7	30%			
19521	秩父広域森林組合	7	秩父市	上吉田18	7エ	0.45	ひのき	59	12	185		定性	55.5	30%			
19522	秩父広域森林組合	7	秩父市	上吉田18	7オ	0.23	すぎ	61	13	115		定性	34.5	30%			
19523	秩父広域森林組合	7	秩父市	上吉田18	7カ	0.14	すぎ	63	13	72		定性	21.6	30%			
19524	秩父広域森林組合	7	秩父市	上吉田18	7キ	0.52	すぎ	59	12	255		定性	76.5	30%			
19525	秩父広域森林組合	7	秩父市	上吉田18	7ク	0.08	ひのき	39	8	22		定性	6.6	30%			
19526	秩父広域森林組合	7	秩父市	上吉田18	7ク	0.08	すぎ	39	8	28		定性	8.4	30%			
19527	秩父広域森林組合	7	秩父市	上吉田18	7ケ	0.08	すぎ	29	6	21		定性	6.3	30%			
19528	秩父広域森林組合	7	秩父市	上吉田18	7ケ	0.01	ひのき	29	6	2		定性	0.6	30%			
19529	秩父広域森林組合	7	秩父市	上吉田18	8	0.03	すぎ	54	11	14		定性	4.2	30%			
19530	秩父広域森林組合	7	秩父市	上吉田18	9	0.07	すぎ	68	14	37		定性	11.1	30%			
19531	秩父広域森林組合	7	秩父市	上吉田18	10ア	0.09	すぎ	51	11	40		定性	12.0	30%			
19532	秩父広域森林組合	7	秩父市	上吉田18	11ア	0.08	すぎ	51	11	35		定性	10.5	30%			
19533	秩父広域森林組合	7	秩父市	上吉田18	11イ	0.08	ひのき	49	10	28		定性	8.4	30%			

番号	事業実施主体	事業実施年度（令和）	所在場所			間伐を実施する森林の現況						間伐の内容			対図番号（団地番号、林小班番号等）	交付金希望	備考
			市町村	林班	小班	面積（ha）	樹種	林齢	齢級	立木材積（m3）	摘要	間伐の方法	間伐立木材積(m3)	間伐率（材積率%）			
19534	秩父広域森林組合	7	秩父市	上吉田18	12	0.07	すぎ	54	11	32		定性	9.6	30%			
19535	秩父広域森林組合	7	秩父市	上吉田18	13	0.12	すぎ	54	11	55		定性	16.5	30%			
19536	秩父広域森林組合	7	秩父市	上吉田18	15ア	0.06	すぎ	53	11	27		定性	8.1	30%			
19537	秩父広域森林組合	7	秩父市	上吉田18	16ア	0.03	すぎ	57	12	14		定性	4.2	30%			
19538	秩父広域森林組合	7	秩父市	上吉田18	17ウ	0.18	すぎ	64	13	93		定性	27.9	30%			
19539	秩父広域森林組合	7	秩父市	上吉田18	17オ	0.05	すぎ	56	12	24		定性	7.2	30%			
19540	秩父広域森林組合	7	秩父市	上吉田18	17ク	0.05	すぎ	61	13	25		定性	7.5	30%			
19541	秩父広域森林組合	7	秩父市	上吉田18	17コ	0.07	ひのき	50	10	25		定性	7.5	30%			
19542	秩父広域森林組合	7	秩父市	上吉田18	18	0.13	すぎ	57	12	62		定性	18.6	30%			
19543	秩父広域森林組合	7	秩父市	上吉田18	18	0.13	ひのき	57	12	52		定性	15.6	30%			
19544	秩父広域森林組合	7	秩父市	上吉田18	19ア	0.08	すぎ	49	10	34		定性	10.2	30%			
19545	秩父広域森林組合	7	秩父市	上吉田18	20	0.35	すぎ	64	13	181		定性	54.3	30%			
19546	秩父広域森林組合	7	秩父市	上吉田18	22	0.30	すぎ	62	13	152		定性	45.6	30%			
19547	秩父広域森林組合	7	秩父市	上吉田18	24	0.70	すぎ	58	12	340		定性	102.0	30%			
19548	秩父広域森林組合	7	秩父市	上吉田18	25	0.40	ひのき	59	12	164		定性	49.2	30%			
19549	秩父広域森林組合	7	秩父市	上吉田18	26	0.03	すぎ	66	14	16		定性	4.8	30%			
19550	秩父広域森林組合	7	秩父市	上吉田18	27	0.07	すぎ	54	11	32		定性	9.6	30%			
19551	秩父広域森林組合	7	秩父市	上吉田18	28ア	0.89	すぎ	52	11	399		定性	119.7	30%			
19552	秩父広域森林組合	7	秩父市	上吉田18	28イ	0.21	すぎ	53	11	96		定性	28.8	30%			
19553	秩父広域森林組合	7	秩父市	上吉田18	28ウ	0.07	すぎ	29	6	18		定性	5.4	30%			
19554	秩父広域森林組合	7	秩父市	上吉田18	29ア	0.20	すぎ	61	13	100		定性	30.0	30%			
19555	秩父広域森林組合	7	秩父市	上吉田18	29イ	0.05	すぎ	56	12	24		定性	7.2	30%			
19556	秩父広域森林組合	7	秩父市	上吉田18	29ウ	0.28	すぎ	59	12	137		定性	41.1	30%			
19557	秩父広域森林組合	7	秩父市	上吉田18	31ア	0.03	すぎ	68	14	16		定性	4.8	30%			
19558	秩父広域森林組合	7	秩父市	上吉田18	31イ	0.03	すぎ	57	12	14		定性	4.2	30%			
19559	秩父広域森林組合	7	秩父市	上吉田18	32	0.24	ひのき	50	10	85		定性	25.5	30%			
19560	秩父広域森林組合	7	秩父市	上吉田18	33	0.06	すぎ	65	13	31		定性	9.3	30%			
19561	秩父広域森林組合	7	秩父市	上吉田18	34	0.09	すぎ	55	11	42		定性	12.6	30%			
19562	秩父広域森林組合	7	秩父市	上吉田18	35	0.04	すぎ	54	11	18		定性	5.4	30%			
19563	秩父広域森林組合	7	秩父市	上吉田18	36ア	0.11	すぎ	53	11	50		定性	15.0	30%			
19564	秩父広域森林組合	7	秩父市	上吉田18	37	0.07	すぎ	60	12	35		定性	10.5	30%			
19565	秩父広域森林組合	7	秩父市	上吉田18	40	0.17	すぎ	57	12	81		定性	24.3	30%			
19566	秩父広域森林組合	7	秩父市	上吉田18	41ア	0.04	すぎ	60	12	20		定性	6.0	30%			
19567	秩父広域森林組合	7	秩父市	上吉田18	41イ	0.12	すぎ	58	12	58		定性	17.4	30%			
19568	秩父広域森林組合	7	秩父市	上吉田18	41ウ	0.09	ひのき	58	12	36		定性	10.8	30%			
19569	秩父広域森林組合	7	秩父市	上吉田18	42ア	0.17	すぎ	52	11	76		定性	22.8	30%			
19570	秩父広域森林組合	7	秩父市	上吉田18	43	0.10	すぎ	66	14	52		定性	15.6	30%			
19571	秩父広域森林組合	7	秩父市	上吉田18	45	0.04	すぎ	66	14	21		定性	6.3	30%			
19572	秩父広域森林組合	7	秩父市	上吉田18	46ア	0.03	すぎ	55	11	14		定性	4.2	30%			
19573	秩父広域森林組合	7	秩父市	上吉田18	46イ	0.40	すぎ	55	11	187		定性	56.1	30%			
19574	秩父広域森林組合	7	秩父市	上吉田18	47ア	0.03	すぎ	67	14	16		定性	4.8	30%			
19575	秩父広域森林組合	7	秩父市	上吉田18	47イ	0.75	すぎ	67	14	396		定性	118.8	30%			
19576	秩父広域森林組合	7	秩父市	上吉田18	52ア	0.25	すぎ	60	12	124		定性	37.2	30%			
19577	秩父広域森林組合	7	秩父市	上吉田18	52イ	0.08	すぎ	60	12	40		定性	12.0	30%			

番号	事業実施主体	事業実施年度（令和）	所在場所			間伐を実施する森林の現況						間伐の内容			対図番号（団地番号、林小班番号等）	交付金希望	備考
			市町村	林班	小班	面積（ha）	樹種	林齢	齢級	立木材積（m3）	摘要	間伐の方法	間伐立木材積(m3)	間伐率（材積率%）			
19578	秩父広域森林組合	7	秩父市	上吉田18	55	0.26	ひのき	46	10	85		定性	25.5	30%			
19579	秩父広域森林組合	7	秩父市	上吉田18	55	0.11	すぎ	46	10	45		定性	13.5	30%			
19580	秩父広域森林組合	7	秩父市	上吉田18	56ア	0.11	すぎ	60	12	55		定性	16.5	30%			
19581	秩父広域森林組合	7	秩父市	上吉田18	56イ	0.10	すぎ	56	12	47		定性	14.1	30%			
19582	秩父広域森林組合	7	秩父市	上吉田18	59ア	0.10	すぎ	61	13	50		定性	15.0	30%			
19583	秩父広域森林組合	7	秩父市	上吉田18	59イ	0.08	ひのき	44	9	25		定性	7.5	30%			
19584	秩父広域森林組合	7	秩父市	上吉田18	64	0.07	すぎ	56	12	33		定性	9.9	30%			
19585	秩父広域森林組合	7	秩父市	上吉田18	66ア	0.11	ひのき	52	11	40		定性	12.0	30%			
19586	秩父広域森林組合	7	秩父市	上吉田18	66ウ	0.05	すぎ	52	11	22		定性	6.6	30%			
19587	秩父広域森林組合	7	秩父市	上吉田18	66オ	0.12	すぎ	52	11	54		定性	16.2	30%			
19588	秩父広域森林組合	7	秩父市	上吉田18	68ア	0.13	すぎ	67	14	69		定性	20.7	30%			
19589	秩父広域森林組合	7	秩父市	上吉田18	69	0.13	すぎ	61	13	65		定性	19.5	30%			
19590	秩父広域森林組合	7	秩父市	上吉田18	71ア	0.09	すぎ	52	11	40		定性	12.0	30%			
19591	秩父広域森林組合	7	秩父市	上吉田18	71イ	0.10	すぎ	44	9	39		定性	11.7	30%			
19592	秩父広域森林組合	7	秩父市	上吉田18	72	0.07	すぎ	51	11	31		定性	9.3	30%			
19593	秩父広域森林組合	7	秩父市	上吉田18	74ア	0.20	すぎ	64	13	103		定性	30.9	30%			
19594	秩父広域森林組合	7	秩父市	上吉田18	74イ	0.27	すぎ	57	12	129		定性	38.7	30%			
19595	秩父広域森林組合	7	秩父市	上吉田18	74イ	0.11	ひのき	57	12	44		定性	13.2	30%			
19596	秩父広域森林組合	7	秩父市	上吉田18	77	0.05	すぎ	66	14	26		定性	7.8	30%			
19597	秩父広域森林組合	7	秩父市	上吉田18	79ア	0.10	すぎ	56	12	47		定性	14.1	30%			
19598	秩父広域森林組合	7	秩父市	上吉田18	80	0.18	すぎ	51	11	80		定性	24.0	30%			
19599	秩父広域森林組合	7	秩父市	上吉田18	83ア	0.02	すぎ	56	12	9		定性	2.7	30%			
19600	秩父広域森林組合	7	秩父市	上吉田18	83イ	1.15	すぎ	56	12	545		定性	163.5	30%			
19601	秩父広域森林組合	7	秩父市	上吉田18	85ア	0.12	すぎ	65	13	62		定性	18.6	30%			
19602	秩父広域森林組合	7	秩父市	上吉田18	86	0.24	すぎ	54	11	111		定性	33.3	30%			
19603	秩父広域森林組合	7	秩父市	上吉田18	86	0.24	ひのき	54	11	92		定性	27.6	30%			
19604	秩父広域森林組合	7	秩父市	上吉田18	87	0.27	すぎ	56	12	128		定性	38.4	30%			
19605	秩父広域森林組合	7	秩父市	上吉田18	90ア	0.18	すぎ	52	11	81		定性	24.3	30%			
19606	秩父広域森林組合	7	秩父市	上吉田18	90イ	0.68	すぎ	52	11	305		定性	91.5	30%			
19607	秩父広域森林組合	7	秩父市	上吉田18	91ア	0.22	すぎ	60	12	109		定性	32.7	30%			
19608	秩父広域森林組合	7	秩父市	上吉田18	91イ	0.09	すぎ	45	9	36		定性	10.8	30%			
19609	秩父広域森林組合	7	秩父市	上吉田18	92	0.32	すぎ	57	12	153		定性	45.9	30%			
19610	秩父広域森林組合	7	秩父市	上吉田18	92	0.08	ひのき	57	12	32		定性	9.6	30%			
19611	秩父広域森林組合	7	秩父市	上吉田18	94ウ	0.26	すぎ	68	14	138		定性	41.4	30%			
19612	秩父広域森林組合	7	秩父市	上吉田18	95	2.57	すぎ	65	13	1,336		定性	400.8	30%			
19613	秩父広域森林組合	7	秩父市	上吉田18	97	0.29	すぎ	57	12	139		定性	41.7	30%			
19614	秩父広域森林組合	7	秩父市	上吉田18	97	0.29	ひのき	57	12	116		定性	34.8	30%			
19615	秩父広域森林組合	7	秩父市	上吉田18	98ア	0.20	すぎ	61	13	100		定性	30.0	30%			
19616	秩父広域森林組合	7	秩父市	上吉田18	99ア	0.23	すぎ	54	11	106		定性	31.8	30%			
19617	秩父広域森林組合	7	秩父市	上吉田18	99イ	1.20	すぎ	54	11	554		定性	166.2	30%			
19618	秩父広域森林組合	7	秩父市	上吉田18	101	0.05	すぎ	66	14	26		定性	7.8	30%			
19619	秩父広域森林組合	7	秩父市	上吉田18	102	0.09	すぎ	58	12	44		定性	13.2	30%			
19620	秩父広域森林組合	7	秩父市	上吉田18	104	0.84	すぎ	62	13	425		定性	127.5	30%			
19621	秩父広域森林組合	7	秩父市	上吉田18	105	0.06	すぎ	57	12	29		定性	8.7	30%			

番号	事業実施主体	事業実施年度（令和）	所在場所			間伐を実施する森林の現況						間伐の内容			対図番号（団地番号、林小班番号等）	交付金希望	備考
			市町村	林班	小班	面積（ha）	樹種	林齢	齢級	立木材積（m3）	摘要	間伐の方法	間伐立木材積(m3)	間伐率（材積率%）			
19622	秩父広域森林組合	7	秩父市	上吉田18	109	0.20	すぎ	58	12	97		定性	29.1	30%			
19623	秩父広域森林組合	7	秩父市	上吉田18	111	0.08	すぎ	60	12	40		定性	12.0	30%			
19624	秩父広域森林組合	7	秩父市	上吉田18	112	0.19	すぎ	58	12	92		定性	27.6	30%			
19625	秩父広域森林組合	7	秩父市	上吉田18	114ア	0.34	すぎ	48	10	143		定性	42.9	30%			
19626	秩父広域森林組合	7	秩父市	上吉田18	115	0.10	すぎ	47	10	42		定性	12.6	30%			
19627	秩父広域森林組合	7	秩父市	上吉田18	116ア	0.27	すぎ	70	14	146		定性	43.8	30%			
19628	秩父広域森林組合	7	秩父市	上吉田18	116エ	0.05	ひのき	27	6	9		定性	2.7	30%			
19629	秩父広域森林組合	7	秩父市	上吉田18	117ア	0.46	すぎ	66	14	241		定性	72.3	30%			
19630	秩父広域森林組合	7	秩父市	上吉田18	118	1.09	ひのき	37	8	280		定性	84.0	30%			
19631	秩父広域森林組合	7	秩父市	上吉田18	118	0.47	すぎ	37	8	157		定性	47.1	30%			
19632	秩父広域森林組合	7	秩父市	上吉田18	124	0.19	すぎ	63	13	97		定性	29.1	30%			
19633	秩父広域森林組合	7	秩父市	上吉田18	125	0.19	すぎ	56	12	90		定性	27.0	30%			
19634	秩父広域森林組合	7	秩父市	上吉田18	127	0.17	すぎ	70	14	92		定性	27.6	30%			
19635	秩父広域森林組合	7	秩父市	上吉田18	128	0.05	すぎ	66	14	26		定性	7.8	30%			
19636	秩父広域森林組合	7	秩父市	上吉田18	129ア	0.61	ひのき	35	7	146		定性	43.8	30%			
19637	秩父広域森林組合	7	秩父市	上吉田18	129イ	0.09	ひのき	29	6	17		定性	5.1	30%			
19638	秩父広域森林組合	7	秩父市	上吉田18	130	0.11	すぎ	38	8	38		定性	11.4	30%			
19639	秩父広域森林組合	7	秩父市	上吉田18	132ア	0.26	すぎ	50	10	113		定性	33.9	30%			
19640	秩父広域森林組合	7	秩父市	上吉田18	132イ	1.03	すぎ	50	10	449		定性	134.7	30%			
19641	秩父広域森林組合	7	秩父市	上吉田18	134ア	0.11	すぎ	55	11	51		定性	15.3	30%			
19642	秩父広域森林組合	7	秩父市	上吉田18	135ア	1.40	すぎ	58	12	680		定性	204.0	30%			
19643	秩父広域森林組合	7	秩父市	上吉田18	135イ	0.21	ひのき	42	9	63		定性	18.9	30%			
19644	秩父広域森林組合	7	秩父市	上吉田18	136ア	0.08	すぎ	61	13	40		定性	12.0	30%			
19645	秩父広域森林組合	7	秩父市	上吉田18	138	0.09	すぎ	53	11	41		定性	12.3	30%			
19646	秩父広域森林組合	7	秩父市	上吉田18	139ア	0.05	すぎ	54	11	23		定性	6.9	30%			
19647	秩父広域森林組合	7	秩父市	上吉田18	139イ	0.52	すぎ	64	13	268		定性	80.4	30%			
19648	秩父広域森林組合	7	秩父市	上吉田18	140イ	0.05	ひのき	24	5	7		定性	2.1	30%			
19649	秩父広域森林組合	7	秩父市	上吉田18	140ウ	0.10	ひのき	28	6	18		定性	5.4	30%			
19650	秩父広域森林組合	7	秩父市	上吉田18	141イ	0.06	すぎ	70	14	32		定性	9.6	30%			
19651	秩父広域森林組合	7	秩父市	上吉田18	142	0.14	すぎ	51	11	62		定性	18.6	30%			
19652	秩父広域森林組合	7	秩父市	上吉田19	1イ	0.44	ひのき	64	13	194		定性	58.2	30%			
19653	秩父広域森林組合	7	秩父市	上吉田19	2	0.40	すぎ	58	12	194		定性	58.2	30%			
19654	秩父広域森林組合	7	秩父市	上吉田19	3ア	0.04	すぎ	66	14	21		定性	6.3	30%			
19655	秩父広域森林組合	7	秩父市	上吉田19	3イ	0.44	すぎ	63	13	225		定性	67.5	30%			
19656	秩父広域森林組合	7	秩父市	上吉田19	5	0.58	ひのき	59	12	238		定性	71.4	30%			
19657	秩父広域森林組合	7	秩父市	上吉田19	6	0.53	ひのき	61	13	224		定性	67.2	30%			
19658	秩父広域森林組合	7	秩父市	上吉田19	7	0.22	すぎ	56	12	104		定性	31.2	30%			
19659	秩父広域森林組合	7	秩父市	上吉田19	8	0.00	すぎ	45	9	0		定性	0.0	30%			
19660	秩父広域森林組合	7	秩父市	上吉田19	11ア	0.16	すぎ	54	11	74		定性	22.2	30%			
19661	秩父広域森林組合	7	秩父市	上吉田19	11イ	0.18	すぎ	46	10	73		定性	21.9	30%			
19662	秩父広域森林組合	7	秩父市	上吉田19	11ウ	0.66	すぎ	50	10	288		定性	86.4	30%			
19663	秩父広域森林組合	7	秩父市	上吉田19	11エ	0.07	すぎ	45	9	28		定性	8.4	30%			
19664	秩父広域森林組合	7	秩父市	上吉田19	12	0.02	すぎ	59	12	10		定性	3.0	30%			
19665	秩父広域森林組合	7	秩父市	上吉田19	13	0.27	すぎ	57	12	129		定性	38.7	30%			

番号	事業実施主体	事業実施年度（令和）	所在場所			間伐を実施する森林の現況						間伐の内容			対図番号（団地番号、林小班番号等）	交付金希望	備考
			市町村	林班	小班	面積（ha）	樹種	林齢	齢級	立木材積（m3）	摘要	間伐の方法	間伐立木材積(m3)	間伐率（材積率%）			
19666	秩父広域森林組合	7	秩父市	上吉田19	14ア	0.08	すぎ	66	14	42		定性	12.6	30%			
19667	秩父広域森林組合	7	秩父市	上吉田19	14イ	0.25	すぎ	58	12	122		定性	36.6	30%			
19668	秩父広域森林組合	7	秩父市	上吉田19	14ウ	0.25	すぎ	62	13	127		定性	38.1	30%			
19669	秩父広域森林組合	7	秩父市	上吉田19	14エ	0.28	すぎ	58	12	136		定性	40.8	30%			
19670	秩父広域森林組合	7	秩父市	上吉田19	15ア	0.10	すぎ	57	12	48		定性	14.4	30%			
19671	秩父広域森林組合	7	秩父市	上吉田19	16ア	0.50	すぎ	64	13	258		定性	77.4	30%			
19672	秩父広域森林組合	7	秩父市	上吉田19	16イ	0.26	すぎ	61	13	130		定性	39.0	30%			
19673	秩父広域森林組合	7	秩父市	上吉田19	17ア	0.16	すぎ	52	11	72		定性	21.6	30%			
19674	秩父広域森林組合	7	秩父市	上吉田19	17イ	0.23	すぎ	41	9	85		定性	25.5	30%			
19675	秩父広域森林組合	7	秩父市	上吉田19	17ウ	0.08	すぎ	45	9	32		定性	9.6	30%			
19676	秩父広域森林組合	7	秩父市	上吉田19	18イ	0.14	すぎ	56	12	66		定性	19.8	30%			
19677	秩父広域森林組合	7	秩父市	上吉田19	19ア	0.05	すぎ	63	13	26		定性	7.8	30%			
19678	秩父広域森林組合	7	秩父市	上吉田19	19イ	0.03	すぎ	63	13	15		定性	4.5	30%			
19679	秩父広域森林組合	7	秩父市	上吉田19	21ア	0.47	すぎ	69	14	252		定性	75.6	30%			
19680	秩父広域森林組合	7	秩父市	上吉田19	21イ	0.05	すぎ	52	11	22		定性	6.6	30%			
19681	秩父広域森林組合	7	秩父市	上吉田19	22ア	0.10	すぎ	55	11	47		定性	14.1	30%			
19682	秩父広域森林組合	7	秩父市	上吉田19	22イ	0.25	すぎ	61	13	125		定性	37.5	30%			
19683	秩父広域森林組合	7	秩父市	上吉田19	22ウ	0.38	すぎ	66	14	199		定性	59.7	30%			
19684	秩父広域森林組合	7	秩父市	上吉田19	23	0.29	すぎ	61	13	145		定性	43.5	30%			
19685	秩父広域森林組合	7	秩父市	上吉田19	24ア	0.10	すぎ	60	12	50		定性	15.0	30%			
19686	秩父広域森林組合	7	秩父市	上吉田19	24イ	0.09	ひのき	58	12	36		定性	10.8	30%			
19687	秩父広域森林組合	7	秩父市	上吉田19	24イ	0.08	すぎ	58	12	39		定性	11.7	30%			
19688	秩父広域森林組合	7	秩父市	上吉田19	25ア	0.20	すぎ	48	10	84		定性	25.2	30%			
19689	秩父広域森林組合	7	秩父市	上吉田19	26ア	0.03	すぎ	57	12	14		定性	4.2	30%			
19690	秩父広域森林組合	7	秩父市	上吉田19	26イ	0.01	すぎ	57	12	5		定性	1.5	30%			
19691	秩父広域森林組合	7	秩父市	上吉田19	27	0.13	すぎ	45	9	52		定性	15.6	30%			
19692	秩父広域森林組合	7	秩父市	上吉田19	28イ	0.38	すぎ	69	14	204		定性	61.2	30%			
19693	秩父広域森林組合	7	秩父市	上吉田19	30	0.16	すぎ	57	12	77		定性	23.1	30%			
19694	秩父広域森林組合	7	秩父市	上吉田19	31ア	0.25	すぎ	48	10	105		定性	31.5	30%			
19695	秩父広域森林組合	7	秩父市	上吉田19	31イ	0.25	すぎ	50	10	109		定性	32.7	30%			
19696	秩父広域森林組合	7	秩父市	上吉田19	32ア	0.13	すぎ	57	12	62		定性	18.6	30%			
19697	秩父広域森林組合	7	秩父市	上吉田19	34ア	0.17	すぎ	66	14	89		定性	26.7	30%			
19698	秩父広域森林組合	7	秩父市	上吉田19	34イ	0.10	すぎ	69	14	54		定性	16.2	30%			
19699	秩父広域森林組合	7	秩父市	上吉田19	36イ	0.05	ひのき	42	9	15		定性	4.5	30%			
19700	秩父広域森林組合	7	秩父市	上吉田19	37	0.18	すぎ	59	12	88		定性	26.4	30%			
19701	秩父広域森林組合	7	秩父市	上吉田19	38	0.21	すぎ	55	11	98		定性	29.4	30%			
19702	秩父広域森林組合	7	秩父市	上吉田19	40ア	0.07	すぎ	66	14	37		定性	11.1	30%			
19703	秩父広域森林組合	7	秩父市	上吉田19	40イ	0.47	すぎ	66	14	246		定性	73.8	30%			
19704	秩父広域森林組合	7	秩父市	上吉田19	40ウ	0.08	すぎ	55	11	37		定性	11.1	30%			
19705	秩父広域森林組合	7	秩父市	上吉田19	40エ	0.58	すぎ	61	13	291		定性	87.3	30%			
19706	秩父広域森林組合	7	秩父市	上吉田19	41ア	0.30	すぎ	60	12	149		定性	44.7	30%			
19707	秩父広域森林組合	7	秩父市	上吉田19	41イ	0.07	ひのき	46	10	23		定性	6.9	30%			
19708	秩父広域森林組合	7	秩父市	上吉田19	43イ	0.12	ひのき	40	8	34		定性	10.2	30%			
19709	秩父広域森林組合	7	秩父市	上吉田19	45	0.08	ひのき	42	9	24		定性	7.2	30%			

番号	事業実施主体	事業実施年度（令和）	所在場所			間伐を実施する森林の現況						間伐の内容			対図番号（団地番号、林小班番号等）	交付金希望	備考
			市町村	林班	小班	面積（ha）	樹種	林齢	齢級	立木材積（m3）	摘要	間伐の方法	間伐立木材積(m3)	間伐率（材積率%）			
19710	秩父広域森林組合	7	秩父市	上吉田19	46	0.13	すぎ	51	11	57		定性	17.1	30%			
19711	秩父広域森林組合	7	秩父市	上吉田19	47	0.08	すぎ	68	14	43		定性	12.9	30%			
19712	秩父広域森林組合	7	秩父市	上吉田19	48	0.24	ひのき	59	12	98		定性	29.4	30%			
19713	秩父広域森林組合	7	秩父市	上吉田19	55イ	0.40	すぎ	56	12	190		定性	57.0	30%			
19714	秩父広域森林組合	7	秩父市	上吉田19	55オ	0.20	すぎ	58	12	97		定性	29.1	30%			
19715	秩父広域森林組合	7	秩父市	上吉田19	56	0.15	すぎ	60	12	74		定性	22.2	30%			
19716	秩父広域森林組合	7	秩父市	上吉田19	57	0.19	すぎ	60	12	94		定性	28.2	30%			
19717	秩父広域森林組合	7	秩父市	上吉田19	58イ	0.10	すぎ	51	11	44		定性	13.2	30%			
19718	秩父広域森林組合	7	秩父市	上吉田19	58エ	0.15	すぎ	56	12	71		定性	21.3	30%			
19719	秩父広域森林組合	7	秩父市	上吉田19	59イ	0.18	すぎ	60	12	89		定性	26.7	30%			
19720	秩父広域森林組合	7	秩父市	上吉田19	60	0.22	すぎ	56	12	104		定性	31.2	30%			
19721	秩父広域森林組合	7	秩父市	上吉田19	61	0.70	すぎ	59	12	344		定性	103.2	30%			
19722	秩父広域森林組合	7	秩父市	上吉田19	63	0.21	すぎ	62	13	106		定性	31.8	30%			
19723	秩父広域森林組合	7	秩父市	上吉田19	64ア	0.20	すぎ	57	12	96		定性	28.8	30%			
19724	秩父広域森林組合	7	秩父市	上吉田19	64イ	0.13	すぎ	66	14	68		定性	20.4	30%			
19725	秩父広域森林組合	7	秩父市	上吉田19	65ア	0.11	すぎ	64	13	57		定性	17.1	30%			
19726	秩父広域森林組合	7	秩父市	上吉田19	69イ	0.06	すぎ	47	10	25		定性	7.5	30%			
19727	秩父広域森林組合	7	秩父市	上吉田19	69ウ	0.06	すぎ	47	10	25		定性	7.5	30%			
19728	秩父広域森林組合	7	秩父市	上吉田19	70ア	0.30	ひのき	36	8	74		定性	22.2	30%			
19729	秩父広域森林組合	7	秩父市	上吉田19	70イ	0.10	すぎ	51	11	44		定性	13.2	30%			
19730	秩父広域森林組合	7	秩父市	上吉田19	70イ	0.02	ひのき	51	11	7		定性	2.1	30%			
19731	秩父広域森林組合	7	秩父市	上吉田19	71	0.24	すぎ	70	14	130		定性	39.0	30%			
19732	秩父広域森林組合	7	秩父市	上吉田19	72	0.17	ひのき	34	7	39		定性	11.7	30%			
19733	秩父広域森林組合	7	秩父市	上吉田19	73ア	0.38	すぎ	56	12	180		定性	54.0	30%			
19734	秩父広域森林組合	7	秩父市	上吉田19	73イ	0.06	すぎ	56	12	28		定性	8.4	30%			
19735	秩父広域森林組合	7	秩父市	上吉田19	73ウ	0.43	ひのき	36	8	107		定性	32.1	30%			
19736	秩父広域森林組合	7	秩父市	上吉田19	74	0.18	すぎ	60	12	89		定性	26.7	30%			
19737	秩父広域森林組合	7	秩父市	上吉田19	76	0.13	すぎ	70	14	70		定性	21.0	30%			
19738	秩父広域森林組合	7	秩父市	上吉田19	77	0.64	すぎ	65	13	333		定性	99.9	30%			
19739	秩父広域森林組合	7	秩父市	上吉田19	78ア	0.30	すぎ	69	14	161		定性	48.3	30%			
19740	秩父広域森林組合	7	秩父市	上吉田19	78ウ	0.90	すぎ	69	14	482		定性	144.6	30%			
19741	秩父広域森林組合	7	秩父市	上吉田19	78エ	0.05	ひのき	30	6	10		定性	3.0	30%			
19742	秩父広域森林組合	7	秩父市	上吉田19	79ア	0.19	ひのき	52	11	70		定性	21.0	30%			
19743	秩父広域森林組合	7	秩父市	上吉田19	79イ	0.10	すぎ	52	11	45		定性	13.5	30%			
19744	秩父広域森林組合	7	秩父市	上吉田19	80ア	0.12	すぎ	64	13	62		定性	18.6	30%			
19745	秩父広域森林組合	7	秩父市	上吉田19	80イ	0.03	すぎ	69	14	16		定性	4.8	30%			
19746	秩父広域森林組合	7	秩父市	上吉田19	81ウ	0.05	すぎ	61	13	25		定性	7.5	30%			
19747	秩父広域森林組合	7	秩父市	上吉田19	81エ	0.70	すぎ	57	12	335		定性	100.5	30%			
19748	秩父広域森林組合	7	秩父市	上吉田19	81オ	0.03	すぎ	52	11	13		定性	3.9	30%			
19749	秩父広域森林組合	7	秩父市	上吉田19	83	0.46	すぎ	52	11	206		定性	61.8	30%			
19750	秩父広域森林組合	7	秩父市	上吉田19	84	0.11	すぎ	60	12	55		定性	16.5	30%			
19751	秩父広域森林組合	7	秩父市	上吉田19	85ア	0.46	すぎ	61	13	230		定性	69.0	30%			
19752	秩父広域森林組合	7	秩父市	上吉田19	86	0.69	すぎ	57	12	331		定性	99.3	30%			
19753	秩父広域森林組合	7	秩父市	上吉田19	87	0.41	すぎ	64	13	212		定性	63.6	30%			

番号	事業実施主体	事業実施年度（令和）	所在場所			間伐を実施する森林の現況						間伐の内容			対図番号（団地番号、林小班番号等）	交付金希望	備考
			市町村	林班	小班	面積（ha）	樹種	林齢	齢級	立木材積（m3）	摘要	間伐の方法	間伐立木材積(m3)	間伐率（材積率%）			
19754	秩父広域森林組合	7	秩父市	上吉田19	88	0.51	すぎ	60	12	253		定性	75.9	30%			
19755	秩父広域森林組合	7	秩父市	上吉田19	89ア	0.30	すぎ	61	13	150		定性	45.0	30%			
19756	秩父広域森林組合	7	秩父市	上吉田19	89イ	0.12	すぎ	58	12	58		定性	17.4	30%			
19757	秩父広域森林組合	7	秩父市	上吉田19	89イ	0.11	ひのき	58	12	45		定性	13.5	30%			
19758	秩父広域森林組合	7	秩父市	上吉田19	89ウ	0.07	すぎ	55	11	33		定性	9.9	30%			
19759	秩父広域森林組合	7	秩父市	上吉田19	90ア	0.23	すぎ	58	12	112		定性	33.6	30%			
19760	秩父広域森林組合	7	秩父市	上吉田19	90イ	0.10	すぎ	64	13	52		定性	15.6	30%			
19761	秩父広域森林組合	7	秩父市	上吉田19	91ア	0.06	すぎ	56	12	28		定性	8.4	30%			
19762	秩父広域森林組合	7	秩父市	上吉田19	91イ	0.14	すぎ	68	14	74		定性	22.2	30%			
19763	秩父広域森林組合	7	秩父市	上吉田19	91ウ	0.15	すぎ	67	14	79		定性	23.7	30%			
19764	秩父広域森林組合	7	秩父市	上吉田19	91エ	0.03	すぎ	53	11	14		定性	4.2	30%			
19765	秩父広域森林組合	7	秩父市	上吉田19	91オ	0.15	すぎ	53	11	68		定性	20.4	30%			
19766	秩父広域森林組合	7	秩父市	上吉田19	92	0.50	すぎ	58	12	243		定性	72.9	30%			
19767	秩父広域森林組合	7	秩父市	上吉田19	93ア	0.15	すぎ	69	14	80		定性	24.0	30%			
19768	秩父広域森林組合	7	秩父市	上吉田19	93イ	0.28	すぎ	60	12	139		定性	41.7	30%			
19769	秩父広域森林組合	7	秩父市	上吉田19	94ア	0.08	すぎ	50	10	35		定性	10.5	30%			
19770	秩父広域森林組合	7	秩父市	上吉田19	94イ	0.03	すぎ	50	10	13		定性	3.9	30%			
19771	秩父広域森林組合	7	秩父市	上吉田19	94ウ	0.16	すぎ	50	10	70		定性	21.0	30%			
19772	秩父広域森林組合	7	秩父市	上吉田19	95	0.21	すぎ	70	14	113		定性	33.9	30%			
19773	秩父広域森林組合	7	秩父市	上吉田19	98イ	0.48	すぎ	56	12	228		定性	68.4	30%			
19774	秩父広域森林組合	7	秩父市	上吉田19	100	0.17	すぎ	59	12	83		定性	24.9	30%			
19775	秩父広域森林組合	7	秩父市	上吉田19	102	0.34	すぎ	51	11	150		定性	45.0	30%			
19776	秩父広域森林組合	7	秩父市	上吉田19	103	0.09	すぎ	57	12	43		定性	12.9	30%			
19777	秩父広域森林組合	7	秩父市	上吉田19	104	0.97	すぎ	56	12	460		定性	138.0	30%			
19778	秩父広域森林組合	7	秩父市	上吉田19	106	0.67	すぎ	67	14	354		定性	106.2	30%			
19779	秩父広域森林組合	7	秩父市	上吉田19	107ア	0.26	すぎ	57	12	125		定性	37.5	30%			
19780	秩父広域森林組合	7	秩父市	上吉田19	107イ	0.20	すぎ	51	11	88		定性	26.4	30%			
19781	秩父広域森林組合	7	秩父市	上吉田19	109	0.15	すぎ	58	12	73		定性	21.9	30%			
19782	秩父広域森林組合	7	秩父市	上吉田19	109	0.06	ひのき	57	12	24		定性	7.2	30%			
19783	秩父広域森林組合	7	秩父市	上吉田19	110ア	0.40	すぎ	67	14	211		定性	63.3	30%			
19784	秩父広域森林組合	7	秩父市	上吉田19	110ウ	0.37	ひのき	41	9	107		定性	32.1	30%			
19785	秩父広域森林組合	7	秩父市	上吉田19	111	0.36	すぎ	57	12	172		定性	51.6	30%			
19786	秩父広域森林組合	7	秩父市	上吉田19	112ア	0.06	すぎ	57	12	29		定性	8.7	30%			
19787	秩父広域森林組合	7	秩父市	上吉田19	112ア	0.06	ひのき	57	12	24		定性	7.2	30%			
19788	秩父広域森林組合	7	秩父市	上吉田19	112イ	0.07	すぎ	61	13	35		定性	10.5	30%			
19789	秩父広域森林組合	7	秩父市	上吉田19	112ウ	0.26	すぎ	53	11	118		定性	35.4	30%			
19790	秩父広域森林組合	7	秩父市	上吉田19	112ウ	0.07	ひのき	53	11	26		定性	7.8	30%			
19791	秩父広域森林組合	7	秩父市	上吉田19	112エ	0.24	ひのき	44	9	75		定性	22.5	30%			
19792	秩父広域森林組合	7	秩父市	上吉田19	113ア	0.07	すぎ	60	12	35		定性	10.5	30%			
19793	秩父広域森林組合	7	秩父市	上吉田19	113イ	0.10	すぎ	58	12	49		定性	14.7	30%			
19794	秩父広域森林組合	7	秩父市	上吉田19	113ウ	0.02	すぎ	60	12	10		定性	3.0	30%			
19795	秩父広域森林組合	7	秩父市	上吉田19	113エ	0.11	すぎ	60	12	55		定性	16.5	30%			
19796	秩父広域森林組合	7	秩父市	上吉田19	113オ	0.56	すぎ	60	12	278		定性	83.4	30%			
19797	秩父広域森林組合	7	秩父市	上吉田19	113カ	0.10	すぎ	60	12	50		定性	15.0	30%			

番号	事業実施主体	事業実施年度（令和）	所在場所			間伐を実施する森林の現況						間伐の内容			対図番号（団地番号、林小班番号等）	交付金希望	備考
			市町村	林班	小班	面積（ha）	樹種	林齢	齢級	立木材積（m3）	摘要	間伐の方法	間伐立木材積(m3)	間伐率（材積率%）			
19798	秩父広域森林組合	7	秩父市	上吉田19	113キ	0.20	すぎ	60	12	99		定性	29.7	30%			
19799	秩父広域森林組合	7	秩父市	上吉田19	113ク	0.09	ひのき	45	9	29		定性	8.7	30%			
19800	秩父広域森林組合	7	秩父市	上吉田19	114ア	0.02	すぎ	70	14	11		定性	3.3	30%			
19801	秩父広域森林組合	7	秩父市	上吉田19	114イ	0.05	ひのき	29	6	9		定性	2.7	30%			
19802	秩父広域森林組合	7	秩父市	上吉田19	115	0.19	すぎ	56	12	90		定性	27.0	30%			
19803	秩父広域森林組合	7	秩父市	上吉田19	116	0.02	すぎ	56	12	9		定性	2.7	30%			
19804	秩父広域森林組合	7	秩父市	上吉田19	117ア	0.21	すぎ	56	12	100		定性	30.0	30%			
19805	秩父広域森林組合	7	秩父市	上吉田19	118ア	0.05	すぎ	66	14	26		定性	7.8	30%			
19806	秩父広域森林組合	7	秩父市	上吉田19	119イ	0.01	すぎ	65	13	5		定性	1.5	30%			
19807	秩父広域森林組合	7	秩父市	上吉田19	119ウ	0.25	すぎ	63	13	128		定性	38.4	30%			
19808	秩父広域森林組合	7	秩父市	上吉田19	121	0.10	すぎ	64	13	52		定性	15.6	30%			
19809	秩父広域森林組合	7	秩父市	上吉田19	123	0.10	すぎ	54	11	46		定性	13.8	30%			
19810	秩父広域森林組合	7	秩父市	上吉田19	124ア	0.12	すぎ	64	13	62		定性	18.6	30%			
19811	秩父広域森林組合	7	秩父市	上吉田19	124イ	0.15	すぎ	63	13	77		定性	23.1	30%			
19812	秩父広域森林組合	7	秩父市	上吉田19	124ウ	1.00	すぎ	63	13	511		定性	153.3	30%			
19813	秩父広域森林組合	7	秩父市	上吉田19	124エ	0.52	すぎ	63	13	266		定性	79.8	30%			
19814	秩父広域森林組合	7	秩父市	上吉田19	125ア	0.96	すぎ	63	13	491		定性	147.3	30%			
19815	秩父広域森林組合	7	秩父市	上吉田19	125イ	0.35	すぎ	61	13	175		定性	52.5	30%			
19816	秩父広域森林組合	7	秩父市	上吉田19	126イ	0.12	すぎ	51	11	53		定性	15.9	30%			
19817	秩父広域森林組合	7	秩父市	上吉田19	126ウ	0.08	すぎ	51	11	35		定性	10.5	30%			
19818	秩父広域森林組合	7	秩父市	上吉田19	127	1.30	ひのき	58	12	527		定性	158.1	30%			
19819	秩父広域森林組合	7	秩父市	上吉田19	127	1.29	すぎ	58	12	627		定性	188.1	30%			
19820	秩父広域森林組合	7	秩父市	上吉田19	128	0.71	すぎ	60	12	352		定性	105.6	30%			
19821	秩父広域森林組合	7	秩父市	上吉田19	129イ	0.30	すぎ	54	11	139		定性	41.7	30%			
19822	秩父広域森林組合	7	秩父市	上吉田19	130	0.05	すぎ	52	11	22		定性	6.6	30%			
19823	秩父広域森林組合	7	秩父市	上吉田19	131ア	0.39	すぎ	55	11	183		定性	54.9	30%			
19824	秩父広域森林組合	7	秩父市	上吉田19	131イ	0.30	すぎ	55	11	140		定性	42.0	30%			
19825	秩父広域森林組合	7	秩父市	上吉田19	132	0.49	すぎ	55	11	229		定性	68.7	30%			
19826	秩父広域森林組合	7	秩父市	上吉田19	133ア	0.38	すぎ	57	12	182		定性	54.6	30%			
19827	秩父広域森林組合	7	秩父市	上吉田19	133イ	0.10	ひのき	58	12	41		定性	12.3	30%			
19828	秩父広域森林組合	7	秩父市	上吉田19	134ア	0.34	すぎ	60	12	169		定性	50.7	30%			
19829	秩父広域森林組合	7	秩父市	上吉田19	134イ	0.15	すぎ	62	13	76		定性	22.8	30%			
19830	秩父広域森林組合	7	秩父市	上吉田19	134ウ	0.35	すぎ	67	14	185		定性	55.5	30%			
19831	秩父広域森林組合	7	秩父市	上吉田19	134エ	0.02	すぎ	67	14	11		定性	3.3	30%			
19832	秩父広域森林組合	7	秩父市	上吉田19	134オ	0.10	すぎ	67	14	53		定性	15.9	30%			
19833	秩父広域森林組合	7	秩父市	上吉田19	134カ	0.08	すぎ	60	12	40		定性	12.0	30%			
19834	秩父広域森林組合	7	秩父市	上吉田19	134キ	0.15	すぎ	64	13	77		定性	23.1	30%			
19835	秩父広域森林組合	7	秩父市	上吉田19	136ア	0.05	すぎ	61	13	25		定性	7.5	30%			
19836	秩父広域森林組合	7	秩父市	上吉田19	137ア	0.03	すぎ	53	11	14		定性	4.2	30%			
19837	秩父広域森林組合	7	秩父市	上吉田19	137イ	0.02	すぎ	53	11	9		定性	2.7	30%			
19838	秩父広域森林組合	7	秩父市	上吉田19	138ア	0.04	すぎ	65	13	21		定性	6.3	30%			
19839	秩父広域森林組合	7	秩父市	上吉田19	138イ	0.18	すぎ	65	13	94		定性	28.2	30%			
19840	秩父広域森林組合	7	秩父市	上吉田19	139イ	0.08	すぎ	69	14	43		定性	12.9	30%			
19841	秩父広域森林組合	7	秩父市	上吉田19	139ウ	0.07	すぎ	65	13	36		定性	10.8	30%			

番号	事業実施主体	事業実施年度（令和）	所在場所			間伐を実施する森林の現況						間伐の内容			対図番号（団地番号、林小班番号等）	交付金希望	備考
			市町村	林班	小班	面積（ha）	樹種	林齢	齢級	立木材積（m3）	摘要	間伐の方法	間伐立木材積(m3)	間伐率（材積率%）			
19842	秩父広域森林組合	7	秩父市	上吉田19	140	0.13	すぎ	64	13	67		定性	20.1	30%			
19843	秩父広域森林組合	7	秩父市	上吉田19	141	0.77	すぎ	63	13	393		定性	117.9	30%			
19844	秩父広域森林組合	7	秩父市	上吉田19	142ア	0.30	すぎ	55	11	140		定性	42.0	30%			
19845	秩父広域森林組合	7	秩父市	上吉田19	142ウ	0.15	すぎ	63	13	77		定性	23.1	30%			
19846	秩父広域森林組合	7	秩父市	上吉田19	143	0.22	ひのき	45	9	70		定性	21.0	30%			
19847	秩父広域森林組合	7	秩父市	上吉田19	144	0.50	すぎ	64	13	258		定性	77.4	30%			
19848	秩父広域森林組合	7	秩父市	上吉田19	146ア	0.32	すぎ	66	14	168		定性	50.4	30%			
19849	秩父広域森林組合	7	秩父市	上吉田19	146ウ	0.07	すぎ	65	13	36		定性	10.8	30%			
19850	秩父広域森林組合	7	秩父市	上吉田19	147	0.36	すぎ	65	13	187		定性	56.1	30%			
19851	秩父広域森林組合	7	秩父市	上吉田19	148イ	0.33	すぎ	66	14	173		定性	51.9	30%			
19852	秩父広域森林組合	7	秩父市	上吉田19	149	0.27	すぎ	57	12	129		定性	38.7	30%			
19853	秩父広域森林組合	7	秩父市	上吉田19	150ア	0.38	すぎ	54	11	176		定性	52.8	30%			
19854	秩父広域森林組合	7	秩父市	上吉田19	150イ	0.15	すぎ	54	11	69		定性	20.7	30%			
19855	秩父広域森林組合	7	秩父市	上吉田19	150ウ	0.30	すぎ	52	11	134		定性	40.2	30%			
19856	秩父広域森林組合	7	秩父市	上吉田20	1イ	1.65	すぎ	52	11	739		定性	221.7	30%			
19857	秩父広域森林組合	7	秩父市	上吉田20	1ウ	1.82	すぎ	52	11	815		定性	244.5	30%			
19858	秩父広域森林組合	7	秩父市	上吉田20	1エ	0.18	ひのき	34	7	42		定性	12.6	30%			
19859	秩父広域森林組合	7	秩父市	上吉田20	2ア	0.99	すぎ	57	12	474		定性	142.2	30%			
19860	秩父広域森林組合	7	秩父市	上吉田20	2ア	0.11	ひのき	57	12	44		定性	13.2	30%			
19861	秩父広域森林組合	7	秩父市	上吉田20	6ア	0.50	すぎ	57	12	240		定性	72.0	30%			
19862	秩父広域森林組合	7	秩父市	上吉田20	6イ	0.40	すぎ	64	13	206		定性	61.8	30%			
19863	秩父広域森林組合	7	秩父市	上吉田20	6オ	0.01	すぎ	62	13	5		定性	1.5	30%			
19864	秩父広域森林組合	7	秩父市	上吉田20	6キ	0.04	すぎ	43	9	15		定性	4.5	30%			
19865	秩父広域森林組合	7	秩父市	上吉田20	6キ	0.03	ひのき	43	9	9		定性	2.7	30%			
19866	秩父広域森林組合	7	秩父市	上吉田20	7ア	0.05	ひのき	51	11	18		定性	5.4	30%			
19867	秩父広域森林組合	7	秩父市	上吉田20	9ア	1.32	すぎ	69	14	708		定性	212.4	30%			
19868	秩父広域森林組合	7	秩父市	上吉田20	9イ	2.91	すぎ	57	12	1,394		定性	418.2	30%			
19869	秩父広域森林組合	7	秩父市	上吉田20	9ウ	5.82	ひのき	57	12	2,322		定性	696.6	30%			
19870	秩父広域森林組合	7	秩父市	上吉田20	10	0.13	すぎ	62	13	66		定性	19.8	30%			
19871	秩父広域森林組合	7	秩父市	上吉田20	12	3.66	ひのき	51	11	1,325		定性	397.5	30%			
19872	秩父広域森林組合	7	秩父市	上吉田20	13	3.03	すぎ	58	12	1,473		定性	441.9	30%			
19873	秩父広域森林組合	7	秩父市	上吉田20	13	0.76	ひのき	58	12	308		定性	92.4	30%			
19874	秩父広域森林組合	7	秩父市	上吉田20	14	0.16	すぎ	53	11	73		定性	21.9	30%			
19875	秩父広域森林組合	7	秩父市	上吉田20	15ア	0.56	すぎ	69	14	300		定性	90.0	30%			
19876	秩父広域森林組合	7	秩父市	上吉田20	15イ	0.04	ひのき	30	6	8		定性	2.4	30%			
19877	秩父広域森林組合	7	秩父市	上吉田20	15ウ	0.07	ひのき	27	6	12		定性	3.6	30%			
19878	秩父広域森林組合	7	秩父市	上吉田20	16	0.70	すぎ	56	12	332		定性	99.6	30%			
19879	秩父広域森林組合	7	秩父市	上吉田20	17	0.36	ひのき	51	11	130		定性	39.0	30%			
19880	秩父広域森林組合	7	秩父市	上吉田20	18イ	0.01	すぎ	69	14	5		定性	1.5	30%			
19881	秩父広域森林組合	7	秩父市	上吉田20	19ア	0.57	すぎ	62	13	288		定性	86.4	30%			
19882	秩父広域森林組合	7	秩父市	上吉田20	19イ	0.30	すぎ	52	11	134		定性	40.2	30%			
19883	秩父広域森林組合	7	秩父市	上吉田20	19エ	0.16	すぎ	63	13	82		定性	24.6	30%			
19884	秩父広域森林組合	7	秩父市	上吉田20	20ア	0.15	すぎ	63	13	77		定性	23.1	30%			
19885	秩父広域森林組合	7	秩父市	上吉田20	20イ	0.20	すぎ	67	14	106		定性	31.8	30%			

番号	事業実施主体	事業実施年度（令和）	所在場所			間伐を実施する森林の現況						間伐の内容			対図番号（団地番号、林小班番号等）	交付金希望	備考
			市町村	林班	小班	面積（ha）	樹種	林齢	齢級	立木材積（m3）	摘要	間伐の方法	間伐立木材積(m3)	間伐率（材積率%）			
19886	秩父広域森林組合	7	秩父市	上吉田20	21	0.45	ひのき	55	11	175		定性	52.5	30%			
19887	秩父広域森林組合	7	秩父市	上吉田20	21	0.45	すぎ	55	11	211		定性	63.3	30%			
19888	秩父広域森林組合	7	秩父市	上吉田20	22ア	0.20	すぎ	63	13	102		定性	30.6	30%			
19889	秩父広域森林組合	7	秩父市	上吉田20	22イ	0.19	すぎ	51	11	84		定性	25.2	30%			
19890	秩父広域森林組合	7	秩父市	上吉田20	22イ	0.19	ひのき	56	12	75		定性	22.5	30%			
19891	秩父広域森林組合	7	秩父市	上吉田20	23ア	0.30	すぎ	63	13	153		定性	45.9	30%			
19892	秩父広域森林組合	7	秩父市	上吉田20	23イ	1.13	すぎ	55	11	529		定性	158.7	30%			
19893	秩父広域森林組合	7	秩父市	上吉田20	23イ	0.13	ひのき	55	11	50		定性	15.0	30%			
19894	秩父広域森林組合	7	秩父市	上吉田20	24	0.80	すぎ	55	11	374		定性	112.2	30%			
19895	秩父広域森林組合	7	秩父市	上吉田20	25	0.29	すぎ	64	13	150		定性	45.0	30%			
19896	秩父広域森林組合	7	秩父市	上吉田20	26	0.14	すぎ	58	12	68		定性	20.4	30%			
19897	秩父広域森林組合	7	秩父市	上吉田20	27ア	0.10	すぎ	66	14	52		定性	15.6	30%			
19898	秩父広域森林組合	7	秩父市	上吉田20	27ウ	0.16	すぎ	57	12	77		定性	23.1	30%			
19899	秩父広域森林組合	7	秩父市	上吉田20	28ア	0.25	すぎ	57	12	120		定性	36.0	30%			
19900	秩父広域森林組合	7	秩父市	上吉田20	28イ	0.43	すぎ	66	14	225		定性	67.5	30%			
19901	秩父広域森林組合	7	秩父市	上吉田20	29	0.29	ひのき	51	11	105		定性	31.5	30%			
19902	秩父広域森林組合	7	秩父市	上吉田20	29	0.19	すぎ	51	11	84		定性	25.2	30%			
19903	秩父広域森林組合	7	秩父市	上吉田20	30ア	0.76	すぎ	57	12	364		定性	109.2	30%			
19904	秩父広域森林組合	7	秩父市	上吉田20	31	0.20	すぎ	56	12	95		定性	28.5	30%			
19905	秩父広域森林組合	7	秩父市	上吉田20	32ア	0.09	すぎ	58	12	44		定性	13.2	30%			
19906	秩父広域森林組合	7	秩父市	上吉田20	32イ	0.05	すぎ	56	12	24		定性	7.2	30%			
19907	秩父広域森林組合	7	秩父市	上吉田20	33	0.07	すぎ	58	12	34		定性	10.2	30%			
19908	秩父広域森林組合	7	秩父市	上吉田20	35	0.21	すぎ	55	11	98		定性	29.4	30%			
19909	秩父広域森林組合	7	秩父市	上吉田20	36ア	0.16	すぎ	54	11	74		定性	22.2	30%			
19910	秩父広域森林組合	7	秩父市	上吉田20	36イ	0.16	すぎ	54	11	74		定性	22.2	30%			
19911	秩父広域森林組合	7	秩父市	上吉田20	36ウ	0.20	すぎ	54	11	92		定性	27.6	30%			
19912	秩父広域森林組合	7	秩父市	上吉田20	37	0.48	すぎ	58	12	233		定性	69.9	30%			
19913	秩父広域森林組合	7	秩父市	上吉田20	38ア	0.22	すぎ	57	12	105		定性	31.5	30%			
19914	秩父広域森林組合	7	秩父市	上吉田20	38イ	0.15	すぎ	54	11	69		定性	20.7	30%			
19915	秩父広域森林組合	7	秩父市	上吉田20	39	0.25	すぎ	58	12	122		定性	36.6	30%			
19916	秩父広域森林組合	7	秩父市	上吉田20	41	0.12	すぎ	61	13	60		定性	18.0	30%			
19917	秩父広域森林組合	7	秩父市	上吉田20	43	0.14	すぎ	64	13	72		定性	21.6	30%			
19918	秩父広域森林組合	7	秩父市	上吉田20	44	0.10	ひのき	54	11	38		定性	11.4	30%			
19919	秩父広域森林組合	7	秩父市	上吉田20	46ア	0.60	すぎ	57	12	287		定性	86.1	30%			
19920	秩父広域森林組合	7	秩父市	上吉田20	46イ	0.54	すぎ	45	9	217		定性	65.1	30%			
19921	秩父広域森林組合	7	秩父市	上吉田20	47イ	0.06	すぎ	42	9	23		定性	6.9	30%			
19922	秩父広域森林組合	7	秩父市	上吉田20	49	0.30	すぎ	55	11	140		定性	42.0	30%			
19923	秩父広域森林組合	7	秩父市	上吉田20	50ア	0.75	すぎ	52	11	336		定性	100.8	30%			
19924	秩父広域森林組合	7	秩父市	上吉田20	50イ	0.19	すぎ	59	12	93		定性	27.9	30%			
19925	秩父広域森林組合	7	秩父市	上吉田20	51ア	0.41	すぎ	35	7	130		定性	39.0	30%			
19926	秩父広域森林組合	7	秩父市	上吉田20	51イ	0.47	すぎ	41	9	173		定性	51.9	30%			
19927	秩父広域森林組合	7	秩父市	上吉田20	53	0.30	すぎ	59	12	147		定性	44.1	30%			
19928	秩父広域森林組合	7	秩父市	上吉田20	55ア	0.10	すぎ	57	12	48		定性	14.4	30%			
19929	秩父広域森林組合	7	秩父市	上吉田20	56ウ	0.40	すぎ	60	12	198		定性	59.4	30%			

番号	事業実施主体	事業実施年度（令和）	所在場所			間伐を実施する森林の現況						間伐の内容			対図番号（団地番号、林小班番号等）	交付金希望	備考
			市町村	林班	小班	面積（ha）	樹種	林齢	齢級	立木材積（m3）	摘要	間伐の方法	間伐立木材積(m3)	間伐率（材積率%）			
19930	秩父広域森林組合	7	秩父市	上吉田20	56ｴ	0.13	すぎ	69	14	70		定性	21.0	30%			
19931	秩父広域森林組合	7	秩父市	上吉田20	59ｱ	0.22	すぎ	68	14	117		定性	35.1	30%			
19932	秩父広域森林組合	7	秩父市	上吉田20	64ｳ	3.22	すぎ	56	12	1,526		定性	457.8	30%			
19933	秩父広域森林組合	7	秩父市	上吉田20	65	0.17	すぎ	61	13	85		定性	25.5	30%			
19934	秩父広域森林組合	7	秩父市	上吉田20	66	0.84	すぎ	60	12	417		定性	125.1	30%			
19935	秩父広域森林組合	7	秩父市	上吉田20	67	0.32	すぎ	56	12	152		定性	45.6	30%			
19936	秩父広域森林組合	7	秩父市	上吉田20	68	0.36	すぎ	66	14	189		定性	56.7	30%			
19937	秩父広域森林組合	7	秩父市	上吉田20	69	0.40	すぎ	66	14	210		定性	63.0	30%			
19938	秩父広域森林組合	7	秩父市	上吉田20	70	1.60	すぎ	58	12	778		定性	233.4	30%			
19939	秩父広域森林組合	7	秩父市	上吉田20	71	0.96	すぎ	57	12	460		定性	138.0	30%			
19940	秩父広域森林組合	7	秩父市	上吉田20	74ｱ	0.58	すぎ	52	11	260		定性	78.0	30%			
19941	秩父広域森林組合	7	秩父市	上吉田20	74ｲ	0.14	すぎ	30	6	38		定性	11.4	30%			
19942	秩父広域森林組合	7	秩父市	上吉田20	75ｲ	0.20	すぎ	65	13	104		定性	31.2	30%			
19943	秩父広域森林組合	7	秩父市	上吉田20	76ｱ	1.05	すぎ	67	14	554		定性	166.2	30%			
19944	秩父広域森林組合	7	秩父市	上吉田20	76ｲ	0.09	ひのき	45	9	29		定性	8.7	30%			
19945	秩父広域森林組合	7	秩父市	上吉田20	77	0.30	すぎ	66	14	157		定性	47.1	30%			
19946	秩父広域森林組合	7	秩父市	上吉田20	78	0.23	すぎ	55	11	108		定性	32.4	30%			
19947	秩父広域森林組合	7	秩父市	上吉田20	79	0.66	すぎ	55	11	309		定性	92.7	30%			
19948	秩父広域森林組合	7	秩父市	上吉田20	80ｱ	0.50	すぎ	51	11	221		定性	66.3	30%			
19949	秩父広域森林組合	7	秩父市	上吉田20	81ｲ	0.31	すぎ	64	13	160		定性	48.0	30%			
19950	秩父広域森林組合	7	秩父市	上吉田50	5ｲ	0.09	ひのき	38	8	24		定性	7.2	30%			
19951	秩父広域森林組合	7	秩父市	上吉田50	6ｱ	0.10	すぎ	62	13	51		定性	15.3	30%			
19952	秩父広域森林組合	7	秩父市	上吉田50	6ｲ	0.10	すぎ	68	14	53		定性	15.9	30%			
19953	秩父広域森林組合	7	秩父市	上吉田50	6ｳ	0.10	すぎ	56	12	47		定性	14.1	30%			
19954	秩父広域森林組合	7	秩父市	上吉田50	7ｱ	0.46	すぎ	43	9	177		定性	53.1	30%			
19955	秩父広域森林組合	7	秩父市	上吉田50	9	0.03	すぎ	67	14	16		定性	4.8	30%			
19956	秩父広域森林組合	7	秩父市	上吉田50	10ｱ	0.09	すぎ	66	14	47		定性	14.1	30%			
19957	秩父広域森林組合	7	秩父市	上吉田50	10ｲ	0.09	すぎ	43	9	35		定性	10.5	30%			
19958	秩父広域森林組合	7	秩父市	上吉田50	15	0.29	ひのき	39	8	80		定性	24.0	30%			
19959	秩父広域森林組合	7	秩父市	上吉田50	15	0.12	すぎ	39	8	42		定性	12.6	30%			
19960	秩父広域森林組合	7	秩父市	上吉田50	19ｲ	0.15	すぎ	40	8	54		定性	16.2	30%			
19961	秩父広域森林組合	7	秩父市	上吉田50	21ｳ	0.05	すぎ	69	14	27		定性	8.1	30%			
19962	秩父広域森林組合	7	秩父市	上吉田50	21ｴ	0.30	すぎ	62	13	152		定性	45.6	30%			
19963	秩父広域森林組合	7	秩父市	上吉田50	24	0.07	すぎ	64	13	36		定性	10.8	30%			
19964	秩父広域森林組合	7	秩父市	上吉田50	28ｲ	0.14	すぎ	62	13	71		定性	21.3	30%			
19965	秩父広域森林組合	7	秩父市	上吉田50	28ｳ	0.17	すぎ	74	15	95		定性	28.5	30%			
19966	秩父広域森林組合	7	秩父市	上吉田50	28ｴ	0.10	すぎ	51	11	44		定性	13.2	30%			
19967	秩父広域森林組合	7	秩父市	上吉田50	28ｵ	0.12	すぎ	65	13	62		定性	18.6	30%			
19968	秩父広域森林組合	7	秩父市	上吉田50	28ｶ	0.18	すぎ	39	8	63		定性	18.9	30%			
19969	秩父広域森林組合	7	秩父市	上吉田50	29ｱ	0.14	すぎ	54	11	65		定性	19.5	30%			
19970	秩父広域森林組合	7	秩父市	上吉田50	29ｲ	0.14	すぎ	54	11	65		定性	19.5	30%			
19971	秩父広域森林組合	7	秩父市	上吉田50	30ｱ	0.28	すぎ	51	11	124		定性	37.2	30%			
19972	秩父広域森林組合	7	秩父市	上吉田50	30ｲ	0.23	すぎ	39	8	81		定性	24.3	30%			
19973	秩父広域森林組合	7	秩父市	上吉田50	31ｱ	0.35	すぎ	57	12	168		定性	50.4	30%			

番号	事業実施主体	事業実施年度（令和）	所在場所			間伐を実施する森林の現況						間伐の内容			対図番号（団地番号、林小班番号等）	交付金希望	備考
			市町村	林班	小班	面積（ha）	樹種	林齢	齢級	立木材積（m3）	摘要	間伐の方法	間伐立木材積(m3)	間伐率（材積率%）			
19974	秩父広域森林組合	7	秩父市	上吉田50	31イ	0.29	すぎ	52	11	130		定性	39.0	30%			
19975	秩父広域森林組合	7	秩父市	上吉田50	31ウ	0.26	すぎ	46	10	106		定性	31.8	30%			
19976	秩父広域森林組合	7	秩父市	上吉田50	31キ	0.14	すぎ	56	12	66		定性	19.8	30%			
19977	秩父広域森林組合	7	秩父市	上吉田50	32ア	0.56	ひのき	40	8	158		定性	47.4	30%			
19978	秩父広域森林組合	7	秩父市	上吉田50	32イ	0.49	すぎ	60	12	243		定性	72.9	30%			
19979	秩父広域森林組合	7	秩父市	上吉田50	33ア	0.02	すぎ	56	12	9		定性	2.7	30%			
19980	秩父広域森林組合	7	秩父市	上吉田50	33イ	0.18	すぎ	57	12	86		定性	25.8	30%			
19981	秩父広域森林組合	7	秩父市	上吉田50	35	1.02	すぎ	59	12	501		定性	150.3	30%			
19982	秩父広域森林組合	7	秩父市	上吉田50	36ア	0.20	すぎ	56	12	95		定性	28.5	30%			
19983	秩父広域森林組合	7	秩父市	上吉田50	36イ	0.47	すぎ	56	12	223		定性	66.9	30%			
19984	秩父広域森林組合	7	秩父市	上吉田50	41ア	0.05	すぎ	74	15	28		定性	8.4	30%			
19985	秩父広域森林組合	7	秩父市	上吉田50	41イ	0.23	すぎ	67	14	121		定性	36.3	30%			
19986	秩父広域森林組合	7	秩父市	上吉田50	41ウ	0.24	すぎ	66	14	126		定性	37.8	30%			
19987	秩父広域森林組合	7	秩父市	上吉田50	41エ	0.15	すぎ	70	14	81		定性	24.3	30%			
19988	秩父広域森林組合	7	秩父市	上吉田50	41オ	0.20	すぎ	54	11	92		定性	27.6	30%			
19989	秩父広域森林組合	7	秩父市	上吉田50	42	0.21	すぎ	52	11	94		定性	28.2	30%			
19990	秩父広域森林組合	7	秩父市	上吉田50	43ア	0.03	すぎ	78	16	17		定性	5.1	30%			
19991	秩父広域森林組合	7	秩父市	上吉田50	43イ	0.26	すぎ	60	12	129		定性	38.7	30%			
19992	秩父広域森林組合	7	秩父市	上吉田50	43ウ	0.12	すぎ	56	12	57		定性	17.1	30%			
19993	秩父広域森林組合	7	秩父市	上吉田50	44イ	0.03	すぎ	66	14	16		定性	4.8	30%			
19994	秩父広域森林組合	7	秩父市	上吉田50	44ウ	0.11	すぎ	56	12	52		定性	15.6	30%			
19995	秩父広域森林組合	7	秩父市	上吉田50	44エ	0.10	すぎ	57	12	48		定性	14.4	30%			
19996	秩父広域森林組合	7	秩父市	上吉田50	44オ	0.10	すぎ	57	12	48		定性	14.4	30%			
19997	秩父広域森林組合	7	秩父市	上吉田50	45	0.62	すぎ	62	13	314		定性	94.2	30%			
19998	秩父広域森林組合	7	秩父市	上吉田50	46	0.07	すぎ	58	12	34		定性	10.2	30%			
19999	秩父広域森林組合	7	秩父市	上吉田50	47	0.38	すぎ	64	13	196		定性	58.8	30%			
20000	秩父広域森林組合	7	秩父市	上吉田50	48	0.34	すぎ	60	12	169		定性	50.7	30%			
20001	秩父広域森林組合	7	秩父市	上吉田50	49	0.70	すぎ	61	13	351		定性	105.3	30%			
20002	秩父広域森林組合	7	秩父市	上吉田50	50	1.90	すぎ	61	13	952		定性	285.6	30%			
20003	秩父広域森林組合	7	秩父市	上吉田50	51	0.35	すぎ	64	13	181		定性	54.3	30%			
20004	秩父広域森林組合	7	秩父市	上吉田50	52イ	0.03	すぎ	56	12	14		定性	4.2	30%			
20005	秩父広域森林組合	7	秩父市	上吉田50	52ウ	0.30	すぎ	56	12	142		定性	42.6	30%			
20006	秩父広域森林組合	7	秩父市	上吉田50	53	0.31	すぎ	56	12	147		定性	44.1	30%			
20007	秩父広域森林組合	7	秩父市	上吉田50	54ア	0.14	すぎ	63	13	72		定性	21.6	30%			
20008	秩父広域森林組合	7	秩父市	上吉田50	54イ	0.70	すぎ	63	13	358		定性	107.4	30%			
20009	秩父広域森林組合	7	秩父市	上吉田50	54ウ	0.08	すぎ	63	13	41		定性	12.3	30%			
20010	秩父広域森林組合	7	秩父市	上吉田50	54エ	0.18	すぎ	63	13	92		定性	27.6	30%			
20011	秩父広域森林組合	7	秩父市	上吉田50	54オ	0.28	すぎ	61	13	140		定性	42.0	30%			
20012	秩父広域森林組合	7	秩父市	上吉田50	54カ	0.17	すぎ	62	13	86		定性	25.8	30%			
20013	秩父広域森林組合	7	秩父市	上吉田50	55ア	0.22	ひのき	51	11	80		定性	24.0	30%			
20014	秩父広域森林組合	7	秩父市	上吉田50	56ア	0.03	すぎ	63	13	15		定性	4.5	30%			
20015	秩父広域森林組合	7	秩父市	上吉田50	56イ	0.03	すぎ	63	13	15		定性	4.5	30%			
20016	秩父広域森林組合	7	秩父市	上吉田50	57イ	0.15	すぎ	43	9	58		定性	17.4	30%			
20017	秩父広域森林組合	7	秩父市	上吉田50	58イ	0.50	すぎ	54	11	231		定性	69.3	30%			

番号	事業実施主体	事業実施年度（令和）	所在場所			間伐を実施する森林の現況						間伐の内容			対図番号（団地番号、林小班番号等）	交付金希望	備考
			市町村	林班	小班	面積（ha）	樹種	林齢	齢級	立木材積（m3）	摘要	間伐の方法	間伐立木材積(m3)	間伐率（材積率%）			
20018	秩父広域森林組合	7	秩父市	上吉田50	58ウ	0.11	すぎ	45	9	44		定性	13.2	30%			
20019	秩父広域森林組合	7	秩父市	上吉田50	59ア	2.49	すぎ	45	9	998		定性	299.4	30%			
20020	秩父広域森林組合	7	秩父市	上吉田50	59ウ	0.10	ひのき	44	9	31		定性	9.3	30%			
20021	秩父広域森林組合	7	秩父市	上吉田50	60ア	0.05	すぎ	66	14	26		定性	7.8	30%			
20022	秩父広域森林組合	7	秩父市	上吉田50	60イ	0.02	すぎ	66	14	10		定性	3.0	30%			
20023	秩父広域森林組合	7	秩父市	上吉田50	61	0.14	すぎ	54	11	65		定性	19.5	30%			
20024	秩父広域森林組合	7	秩父市	上吉田50	62	0.14	すぎ	54	11	65		定性	19.5	30%			
20025	秩父広域森林組合	7	秩父市	上吉田50	63	0.11	すぎ	50	10	48		定性	14.4	30%			
20026	秩父広域森林組合	7	秩父市	上吉田50	64	0.35	すぎ	54	11	162		定性	48.6	30%			
20027	秩父広域森林組合	7	秩父市	上吉田50	65ア	0.12	すぎ	61	13	60		定性	18.0	30%			
20028	秩父広域森林組合	7	秩父市	上吉田50	65イ	0.18	すぎ	61	13	90		定性	27.0	30%			
20029	秩父広域森林組合	7	秩父市	上吉田50	67ア	0.23	すぎ	61	13	115		定性	34.5	30%			
20030	秩父広域森林組合	7	秩父市	上吉田50	67イ	0.32	ひのき	53	11	120		定性	36.0	30%			
20031	秩父広域森林組合	7	秩父市	上吉田50	67ウ	0.70	すぎ	67	14	370		定性	111.0	30%			
20032	秩父広域森林組合	7	秩父市	上吉田50	68	0.29	すぎ	66	14	152		定性	45.6	30%			
20033	秩父広域森林組合	7	秩父市	上吉田50	69ア	0.23	すぎ	40	8	83		定性	24.9	30%			
20034	秩父広域森林組合	7	秩父市	上吉田50	69ア	0.15	ひのき	40	8	42		定性	12.6	30%			
20035	秩父広域森林組合	7	秩父市	上吉田50	69イ	0.28	すぎ	46	10	114		定性	34.2	30%			
20036	秩父広域森林組合	7	秩父市	上吉田50	69ウ	0.14	すぎ	79	16	78		定性	23.4	30%			
20037	秩父広域森林組合	7	秩父市	上吉田50	70ア	0.84	すぎ	66	14	440		定性	132.0	30%			
20038	秩父広域森林組合	7	秩父市	上吉田50	70イ	0.86	すぎ	55	11	402		定性	120.6	30%			
20039	秩父広域森林組合	7	秩父市	上吉田50	71	0.05	すぎ	60	12	25		定性	7.5	30%			
20040	秩父広域森林組合	7	秩父市	上吉田50	72	0.23	すぎ	64	13	119		定性	35.7	30%			
20041	秩父広域森林組合	7	秩父市	上吉田50	73	0.03	すぎ	64	13	15		定性	4.5	30%			
20042	秩父広域森林組合	7	秩父市	上吉田50	74	0.11	すぎ	66	14	58		定性	17.4	30%			
20043	秩父広域森林組合	7	秩父市	上吉田50	75	0.17	すぎ	66	14	89		定性	26.7	30%			
20044	秩父広域森林組合	7	秩父市	上吉田50	76ア	0.17	すぎ	76	16	95		定性	28.5	30%			
20045	秩父広域森林組合	7	秩父市	上吉田50	76ウ	0.09	すぎ	79	16	50		定性	15.0	30%			
20046	秩父広域森林組合	7	秩父市	上吉田50	77ア	0.12	すぎ	69	14	64		定性	19.2	30%			
20047	秩父広域森林組合	7	秩父市	上吉田50	77イ	0.06	すぎ	69	14	32		定性	9.6	30%			
20048	秩父広域森林組合	7	秩父市	上吉田50	77ウ	0.05	すぎ	59	12	25		定性	7.5	30%			
20049	秩父広域森林組合	7	秩父市	上吉田50	77エ	0.21	すぎ	69	14	113		定性	33.9	30%			
20050	秩父広域森林組合	7	秩父市	上吉田51	1	1.62	すぎ	64	13	836		定性	250.8	30%			
20051	秩父広域森林組合	7	秩父市	上吉田51	3ア	1.27	すぎ	55	11	594		定性	178.2	30%			
20052	秩父広域森林組合	7	秩父市	上吉田51	3イ	0.07	すぎ	55	11	33		定性	9.9	30%			
20053	秩父広域森林組合	7	秩父市	上吉田51	3ウ	0.18	すぎ	55	11	84		定性	25.2	30%			
20054	秩父広域森林組合	7	秩父市	上吉田51	3エ	0.12	すぎ	55	11	56		定性	16.8	30%			
20055	秩父広域森林組合	7	秩父市	上吉田51	4ア	0.62	ひのき	33	7	138		定性	41.4	30%			
20056	秩父広域森林組合	7	秩父市	上吉田51	4イ	0.13	ひのき	30	6	26		定性	7.8	30%			
20057	秩父広域森林組合	7	秩父市	上吉田51	4イ	0.09	すぎ	30	6	24		定性	7.2	30%			
20058	秩父広域森林組合	7	秩父市	上吉田51	5ア	0.18	すぎ	64	13	93		定性	27.9	30%			
20059	秩父広域森林組合	7	秩父市	上吉田51	5イ	0.13	すぎ	65	13	68		定性	20.4	30%			
20060	秩父広域森林組合	7	秩父市	上吉田51	5ウ	0.05	すぎ	57	12	24		定性	7.2	30%			
20061	秩父広域森林組合	7	秩父市	上吉田51	6	0.12	すぎ	53	11	55		定性	16.5	30%			

番号	事業実施主体	事業実施年度（令和）	所在場所			間伐を実施する森林の現況						間伐の内容			対図番号（団地番号、林小班番号等）	交付金希望	備考
			市町村	林班	小班	面積（ha）	樹種	林齢	齢級	立木材積（m3）	摘要	間伐の方法	間伐立木材積(m3)	間伐率（材積率%）			
20062	秩父広域森林組合	7	秩父市	上吉田51	10	0.22	すぎ	76	16	123		定性	36.9	30%			
20063	秩父広域森林組合	7	秩父市	上吉田51	11	0.28	すぎ	51	11	124		定性	37.2	30%			
20064	秩父広域森林組合	7	秩父市	上吉田51	12	0.46	すぎ	50	10	201		定性	60.3	30%			
20065	秩父広域森林組合	7	秩父市	上吉田51	13	0.68	すぎ	69	14	364		定性	109.2	30%			
20066	秩父広域森林組合	7	秩父市	上吉田51	14ア	0.04	すぎ	60	12	20		定性	6.0	30%			
20067	秩父広域森林組合	7	秩父市	上吉田51	14イ	0.15	すぎ	56	12	71		定性	21.3	30%			
20068	秩父広域森林組合	7	秩父市	上吉田51	15ア	1.70	すぎ	56	12	806		定性	241.8	30%			
20069	秩父広域森林組合	7	秩父市	上吉田51	15ウ	0.30	ひのき	27	6	51		定性	15.3	30%			
20070	秩父広域森林組合	7	秩父市	上吉田51	16イ	0.31	すぎ	56	12	147		定性	44.1	30%			
20071	秩父広域森林組合	7	秩父市	上吉田51	17ア	0.51	すぎ	62	13	258		定性	77.4	30%			
20072	秩父広域森林組合	7	秩父市	上吉田51	17イ	0.07	すぎ	59	12	34		定性	10.2	30%			
20073	秩父広域森林組合	7	秩父市	上吉田51	18ア	0.10	すぎ	52	11	45		定性	13.5	30%			
20074	秩父広域森林組合	7	秩父市	上吉田51	18イ	0.25	すぎ	64	13	129		定性	38.7	30%			
20075	秩父広域森林組合	7	秩父市	上吉田51	20ア	0.10	すぎ	55	11	47		定性	14.1	30%			
20076	秩父広域森林組合	7	秩父市	上吉田51	22	0.50	すぎ	51	11	221		定性	66.3	30%			
20077	秩父広域森林組合	7	秩父市	上吉田51	23	0.48	すぎ	51	11	212		定性	63.6	30%			
20078	秩父広域森林組合	7	秩父市	上吉田51	24	0.16	すぎ	60	12	79		定性	23.7	30%			
20079	秩父広域森林組合	7	秩父市	上吉田51	27ア	0.07	すぎ	56	12	33		定性	9.9	30%			
20080	秩父広域森林組合	7	秩父市	上吉田51	27イ	0.03	すぎ	56	12	14		定性	4.2	30%			
20081	秩父広域森林組合	7	秩父市	上吉田51	28	0.14	すぎ	48	10	59		定性	17.7	30%			
20082	秩父広域森林組合	7	秩父市	上吉田51	28オ	0.08	ひのき	45	9	26		定性	7.8	30%			
20083	秩父広域森林組合	7	秩父市	上吉田51	29	0.59	すぎ	61	13	296		定性	88.8	30%			
20084	秩父広域森林組合	7	秩父市	上吉田51	31	0.26	すぎ	79	16	146		定性	43.8	30%			
20085	秩父広域森林組合	7	秩父市	上吉田51	32	0.26	すぎ	58	12	126		定性	37.8	30%			
20086	秩父広域森林組合	7	秩父市	上吉田51	33	0.29	すぎ	58	12	141		定性	42.3	30%			
20087	秩父広域森林組合	7	秩父市	上吉田51	35	0.15	すぎ	57	12	72		定性	21.6	30%			
20088	秩父広域森林組合	7	秩父市	上吉田51	36ア	0.58	すぎ	67	14	306		定性	91.8	30%			
20089	秩父広域森林組合	7	秩父市	上吉田51	36イ	0.56	すぎ	67	14	296		定性	88.8	30%			
20090	秩父広域森林組合	7	秩父市	上吉田51	36ウ	0.40	すぎ	56	12	190		定性	57.0	30%			
20091	秩父広域森林組合	7	秩父市	上吉田51	36エ	0.30	すぎ	67	14	158		定性	47.4	30%			
20092	秩父広域森林組合	7	秩父市	上吉田51	37ア	1.65	すぎ	67	14	871		定性	261.3	30%			
20093	秩父広域森林組合	7	秩父市	上吉田51	37イ	0.10	すぎ	67	14	53		定性	15.9	30%			
20094	秩父広域森林組合	7	秩父市	上吉田51	37ウ	0.17	すぎ	67	14	90		定性	27.0	30%			
20095	秩父広域森林組合	7	秩父市	上吉田51	38	0.10	すぎ	64	13	52		定性	15.6	30%			
20096	秩父広域森林組合	7	秩父市	上吉田51	40ウ	0.49	すぎ	63	13	250		定性	75.0	30%			
20097	秩父広域森林組合	7	秩父市	上吉田51	40エ	0.01	すぎ	68	14	5		定性	1.5	30%			
20098	秩父広域森林組合	7	秩父市	上吉田51	41ア	0.23	すぎ	64	13	119		定性	35.7	30%			
20099	秩父広域森林組合	7	秩父市	上吉田51	41イ	0.19	すぎ	64	13	98		定性	29.4	30%			
20100	秩父広域森林組合	7	秩父市	上吉田51	41ウ	0.12	すぎ	69	14	64		定性	19.2	30%			
20101	秩父広域森林組合	7	秩父市	上吉田51	42	0.11	すぎ	62	13	56		定性	16.8	30%			
20102	秩父広域森林組合	7	秩父市	上吉田51	43ア	0.64	すぎ	68	14	340		定性	102.0	30%			
20103	秩父広域森林組合	7	秩父市	上吉田51	43イ	0.23	すぎ	68	14	122		定性	36.6	30%			
20104	秩父広域森林組合	7	秩父市	上吉田51	43ウ	0.22	すぎ	68	14	117		定性	35.1	30%			
20105	秩父広域森林組合	7	秩父市	上吉田51	44ア	0.26	すぎ	69	14	139		定性	41.7	30%			

番号	事業実施主体	事業実施年度（令和）	所在場所			間伐を実施する森林の現況						間伐の内容			対図番号（団地番号、林小班番号等）	交付金希望	備考
			市町村	林班	小班	面積（ha）	樹種	林齢	齢級	立木材積（m3）	摘要	間伐の方法	間伐立木材積(m3)	間伐率（材積率%）			
20106	秩父広域森林組合	7	秩父市	上吉田51	45	0.39	すぎ	69	14	209		定性	62.7	30%			
20107	秩父広域森林組合	7	秩父市	上吉田51	46ア	0.01	すぎ	57	12	5		定性	1.5	30%			
20108	秩父広域森林組合	7	秩父市	上吉田51	46イ	0.32	すぎ	64	13	165		定性	49.5	30%			
20109	秩父広域森林組合	7	秩父市	上吉田51	46オ	0.14	ひのき	42	9	42		定性	12.6	30%			
20110	秩父広域森林組合	7	秩父市	上吉田51	47ア	0.18	すぎ	64	13	93		定性	27.9	30%			
20111	秩父広域森林組合	7	秩父市	上吉田51	47イ	0.39	すぎ	64	13	201		定性	60.3	30%			
20112	秩父広域森林組合	7	秩父市	上吉田51	48ア	0.20	すぎ	45	9	80		定性	24.0	30%			
20113	秩父広域森林組合	7	秩父市	上吉田51	48イ	0.12	すぎ	57	12	57		定性	17.1	30%			
20114	秩父広域森林組合	7	秩父市	上吉田51	48ウ	0.07	ひのき	31	7	14		定性	4.2	30%			
20115	秩父広域森林組合	7	秩父市	上吉田51	49ウ	0.22	すぎ	78	16	123		定性	36.9	30%			
20116	秩父広域森林組合	7	秩父市	上吉田51	50ア	0.08	すぎ	68	14	43		定性	12.9	30%			
20117	秩父広域森林組合	7	秩父市	上吉田51	51	0.34	すぎ	67	14	180		定性	54.0	30%			
20118	秩父広域森林組合	7	秩父市	上吉田51	52ア	0.01	すぎ	61	13	5		定性	1.5	30%			
20119	秩父広域森林組合	7	秩父市	上吉田51	52イ	0.15	すぎ	61	13	75		定性	22.5	30%			
20120	秩父広域森林組合	7	秩父市	上吉田51	52ウ	0.07	すぎ	57	12	34		定性	10.2	30%			
20121	秩父広域森林組合	7	秩父市	上吉田51	52エ	0.17	すぎ	60	12	84		定性	25.2	30%			
20122	秩父広域森林組合	7	秩父市	上吉田51	52オ	0.27	すぎ	64	13	139		定性	41.7	30%			
20123	秩父広域森林組合	7	秩父市	上吉田51	52カ	0.61	すぎ	63	13	312		定性	93.6	30%			
20124	秩父広域森林組合	7	秩父市	上吉田51	53ア	0.23	すぎ	46	10	94		定性	28.2	30%			
20125	秩父広域森林組合	7	秩父市	上吉田51	53ウ	0.07	ひのき	51	11	25		定性	7.5	30%			
20126	秩父広域森林組合	7	秩父市	上吉田51	53エ	0.38	すぎ	64	13	196		定性	58.8	30%			
20127	秩父広域森林組合	7	秩父市	上吉田51	54ア	0.03	すぎ	51	11	13		定性	3.9	30%			
20128	秩父広域森林組合	7	秩父市	上吉田51	54イ	0.08	ひのき	45	9	26		定性	7.8	30%			
20129	秩父広域森林組合	7	秩父市	上吉田51	55	0.02	すぎ	51	11	9		定性	2.7	30%			
20130	秩父広域森林組合	7	秩父市	上吉田51	56ウ	0.16	すぎ	45	9	64		定性	19.2	30%			
20131	秩父広域森林組合	7	秩父市	上吉田51	57	0.12	すぎ	61	13	60		定性	18.0	30%			
20132	秩父広域森林組合	7	秩父市	上吉田51	58ア	0.07	すぎ	56	12	33		定性	9.9	30%			
20133	秩父広域森林組合	7	秩父市	上吉田51	58イ	0.06	ひのき	46	10	20		定性	6.0	30%			
20134	秩父広域森林組合	7	秩父市	上吉田51	58ウ	0.16	すぎ	51	11	71		定性	21.3	30%			
20135	秩父広域森林組合	7	秩父市	上吉田51	59	0.01	すぎ	51	11	4		定性	1.2	30%			
20136	秩父広域森林組合	7	秩父市	上吉田51	60	0.05	すぎ	68	14	27		定性	8.1	30%			
20137	秩父広域森林組合	7	秩父市	上吉田51	61ア	0.01	すぎ	54	11	5		定性	1.5	30%			
20138	秩父広域森林組合	7	秩父市	上吉田51	61イ	0.05	すぎ	54	11	23		定性	6.9	30%			
20139	秩父広域森林組合	7	秩父市	上吉田51	61ウ	0.05	すぎ	66	14	26		定性	7.8	30%			
20140	秩父広域森林組合	7	秩父市	上吉田51	62ア	0.07	すぎ	66	14	37		定性	11.1	30%			
20141	秩父広域森林組合	7	秩父市	上吉田51	62イ	0.25	すぎ	60	12	124		定性	37.2	30%			
20142	秩父広域森林組合	7	秩父市	上吉田51	63	0.42	すぎ	66	14	220		定性	66.0	30%			
20143	秩父広域森林組合	7	秩父市	上吉田51	64	0.13	すぎ	56	12	62		定性	18.6	30%			
20144	秩父広域森林組合	7	秩父市	上吉田51	65	0.05	すぎ	46	10	20		定性	6.0	30%			
20145	秩父広域森林組合	7	秩父市	上吉田51	67ア	0.12	すぎ	58	12	58		定性	17.4	30%			
20146	秩父広域森林組合	7	秩父市	上吉田51	67イ	0.12	ひのき	39	8	33		定性	9.9	30%			
20147	秩父広域森林組合	7	秩父市	上吉田51	67ウ	0.02	すぎ	58	12	10		定性	3.0	30%			
20148	秩父広域森林組合	7	秩父市	上吉田51	68ウ	0.01	すぎ	79	16	6		定性	1.8	30%			
20149	秩父広域森林組合	7	秩父市	上吉田51	70イ	0.12	すぎ	79	16	67		定性	20.1	30%			

番号	事業実施主体	事業実施年度（令和）	所在場所			間伐を実施する森林の現況						間伐の内容			対図番号（団地番号、林小班番号等）	交付金希望	備考
			市町村	林班	小班	面積（ha）	樹種	林齢	齢級	立木材積（m3）	摘要	間伐の方法	間伐立木材積(m3)	間伐率（材積率%）			
20150	秩父広域森林組合	7	秩父市	上吉田51	70ウ	0.08	すぎ	45	9	32		定性	9.6	30%			
20151	秩父広域森林組合	7	秩父市	上吉田51	72オ	0.08	すぎ	59	12	39		定性	11.7	30%			
20152	秩父広域森林組合	7	秩父市	上吉田51	73ア	0.05	すぎ	51	11	22		定性	6.6	30%			
20153	秩父広域森林組合	7	秩父市	上吉田51	73イ	0.05	ひのき	46	10	16		定性	4.8	30%			
20154	秩父広域森林組合	7	秩父市	上吉田51	73ウ	0.01	すぎ	50	10	4		定性	1.2	30%			
20155	秩父広域森林組合	7	秩父市	上吉田51	74ア	0.00	すぎ	61	13	0		定性	0.0	30%			
20156	秩父広域森林組合	7	秩父市	上吉田51	74イ	0.19	すぎ	61	13	95		定性	28.5	30%			
20157	秩父広域森林組合	7	秩父市	上吉田51	74ウ	0.08	すぎ	61	13	40		定性	12.0	30%			
20158	秩父広域森林組合	7	秩父市	上吉田51	74エ	0.06	すぎ	61	13	30		定性	9.0	30%			
20159	秩父広域森林組合	7	秩父市	上吉田51	74オ	0.12	すぎ	60	12	60		定性	18.0	30%			
20160	秩父広域森林組合	7	秩父市	上吉田51	74キ	0.19	ひのき	77	16	92		定性	27.6	30%			
20161	秩父広域森林組合	7	秩父市	上吉田51	74ク	0.05	ひのき	69	14	23		定性	6.9	30%			
20162	秩父広域森林組合	7	秩父市	上吉田51	74ケ	0.10	ひのき	55	11	39		定性	11.7	30%			
20163	秩父広域森林組合	7	秩父市	上吉田51	74コ	0.06	ひのき	55	11	23		定性	6.9	30%			
20164	秩父広域森林組合	7	秩父市	上吉田51	75ア	0.00	ひのき	57	12	0		定性	0.0	30%			
20165	秩父広域森林組合	7	秩父市	上吉田51	75イ	0.80	ひのき	57	12	319		定性	95.7	30%			
20166	秩父広域森林組合	7	秩父市	上吉田51	78イ	0.12	すぎ	59	12	59		定性	17.7	30%			
20167	秩父広域森林組合	7	秩父市	上吉田51	78エ	0.06	すぎ	59	12	29		定性	8.7	30%			
20168	秩父広域森林組合	7	秩父市	上吉田51	78カ	0.02	すぎ	59	12	10		定性	3.0	30%			
20169	秩父広域森林組合	7	秩父市	上吉田51	78キ	0.01	すぎ	79	16	6		定性	1.8	30%			
20170	秩父広域森林組合	7	秩父市	上吉田51	78ク	0.09	すぎ	59	12	44		定性	13.2	30%			
20171	秩父広域森林組合	7	秩父市	上吉田51	79ア	0.19	すぎ	59	12	93		定性	27.9	30%			
20172	秩父広域森林組合	7	秩父市	上吉田51	80ア	0.12	すぎ	66	14	63		定性	18.9	30%			
20173	秩父広域森林組合	7	秩父市	上吉田51	80イ	0.06	すぎ	66	14	31		定性	9.3	30%			
20174	秩父広域森林組合	7	秩父市	上吉田51	80ウ	0.42	すぎ	66	14	220		定性	66.0	30%			
20175	秩父広域森林組合	7	秩父市	上吉田51	80エ	0.04	すぎ	66	14	21		定性	6.3	30%			
20176	秩父広域森林組合	7	秩父市	上吉田51	81ア	0.15	すぎ	54	11	69		定性	20.7	30%			
20177	秩父広域森林組合	7	秩父市	上吉田51	81ア	0.07	ひのき	54	11	27		定性	8.1	30%			
20178	秩父広域森林組合	7	秩父市	上吉田51	81ウ	0.05	ひのき	46	10	16		定性	4.8	30%			
20179	秩父広域森林組合	7	秩父市	上吉田51	81エ	0.14	すぎ	45	9	56		定性	16.8	30%			
20180	秩父広域森林組合	7	秩父市	上吉田51	82ア	0.01	すぎ	45	9	4		定性	1.2	30%			
20181	秩父広域森林組合	7	秩父市	上吉田51	82イ	0.02	ひのき	53	11	8		定性	2.4	30%			
20182	秩父広域森林組合	7	秩父市	上吉田51	82ウ	0.05	ひのき	53	11	19		定性	5.7	30%			
20183	秩父広域森林組合	7	秩父市	上吉田51	82エ	0.06	ひのき	53	11	23		定性	6.9	30%			
20184	秩父広域森林組合	7	秩父市	上吉田51	82オ	0.05	ひのき	53	11	19		定性	5.7	30%			
20185	秩父広域森林組合	7	秩父市	上吉田51	82カ	0.04	すぎ	45	9	16		定性	4.8	30%			
20186	秩父広域森林組合	7	秩父市	上吉田51	82キ	0.18	すぎ	64	13	93		定性	27.9	30%			
20187	秩父広域森林組合	7	秩父市	上吉田51	82ク	0.30	ひのき	45	9	96		定性	28.8	30%			
20188	秩父広域森林組合	7	秩父市	上吉田51	82ケ	0.16	ひのき	44	9	50		定性	15.0	30%			
20189	秩父広域森林組合	7	秩父市	上吉田51	83ア	0.07	すぎ	66	14	37		定性	11.1	30%			
20190	秩父広域森林組合	7	秩父市	上吉田51	83イ	0.06	すぎ	74	15	33		定性	9.9	30%			
20191	秩父広域森林組合	7	秩父市	上吉田51	83ウ	0.06	すぎ	67	14	32		定性	9.6	30%			
20192	秩父広域森林組合	7	秩父市	上吉田51	83エ	0.07	すぎ	61	13	35		定性	10.5	30%			
20193	秩父広域森林組合	7	秩父市	上吉田51	83オ	0.03	すぎ	57	12	14		定性	4.2	30%			

番号	事業実施主体	事業実施年度（令和）	所在場所			間伐を実施する森林の現況						間伐の内容			対図番号（団地番号、林小班番号等）	交付金希望	備考
			市町村	林班	小班	面積（ha）	樹種	林齢	齢級	立木材積（m3）	摘要	間伐の方法	間伐立木材積(m3)	間伐率（材積率%）			
20194	秩父広域森林組合	7	秩父市	上吉田51	84ア	0.02	すぎ	58	12	10		定性	3.0	30%			
20195	秩父広域森林組合	7	秩父市	上吉田51	84イ	0.12	すぎ	58	12	58		定性	17.4	30%			
20196	秩父広域森林組合	7	秩父市	上吉田51	85ア	0.05	すぎ	60	12	25		定性	7.5	30%			
20197	秩父広域森林組合	7	秩父市	上吉田51	85イ	0.33	すぎ	60	12	164		定性	49.2	30%			
20198	秩父広域森林組合	7	秩父市	上吉田51	86ア	0.02	すぎ	55	11	9		定性	2.7	30%			
20199	秩父広域森林組合	7	秩父市	上吉田51	86イ	0.03	すぎ	55	11	14		定性	4.2	30%			
20200	秩父広域森林組合	7	秩父市	上吉田51	86ウ	0.27	すぎ	55	11	126		定性	37.8	30%			
20201	秩父広域森林組合	7	秩父市	上吉田51	86エ	0.17	すぎ	56	12	81		定性	24.3	30%			
20202	秩父広域森林組合	7	秩父市	上吉田51	87ア	0.03	すぎ	52	11	13		定性	3.9	30%			
20203	秩父広域森林組合	7	秩父市	上吉田51	87イ	0.10	すぎ	52	11	45		定性	13.5	30%			
20204	秩父広域森林組合	7	秩父市	上吉田51	87ウ	0.18	すぎ	52	11	81		定性	24.3	30%			
20205	秩父広域森林組合	7	秩父市	上吉田51	87エ	0.02	すぎ	52	11	9		定性	2.7	30%			
20206	秩父広域森林組合	7	秩父市	上吉田51	89ア	0.09	すぎ	54	11	42		定性	12.6	30%			
20207	秩父広域森林組合	7	秩父市	上吉田51	89イ	0.01	すぎ	74	15	6		定性	1.8	30%			
20208	秩父広域森林組合	7	秩父市	上吉田51	89ウ	0.09	すぎ	74	15	50		定性	15.0	30%			
20209	秩父広域森林組合	7	秩父市	上吉田51	90ア	0.02	すぎ	45	9	8		定性	2.4	30%			
20210	秩父広域森林組合	7	秩父市	上吉田51	90ウ	0.01	すぎ	74	15	6		定性	1.8	30%			
20211	秩父広域森林組合	7	秩父市	上吉田51	90エ	0.03	すぎ	45	9	12		定性	3.6	30%			
20212	秩父広域森林組合	7	秩父市	上吉田51	90オ	0.02	すぎ	60	12	10		定性	3.0	30%			
20213	秩父広域森林組合	7	秩父市	上吉田51	91	0.27	すぎ	57	12	129		定性	38.7	30%			
20214	秩父広域森林組合	7	秩父市	上吉田51	92ア	0.06	すぎ	58	12	29		定性	8.7	30%			
20215	秩父広域森林組合	7	秩父市	上吉田51	92イ	0.20	すぎ	58	12	97		定性	29.1	30%			
20216	秩父広域森林組合	7	秩父市	上吉田51	92ウ	0.10	すぎ	46	10	41		定性	12.3	30%			
20217	秩父広域森林組合	7	秩父市	上吉田51	92エ	0.38	ひのき	65	13	169		定性	50.7	30%			
20218	秩父広域森林組合	7	秩父市	上吉田51	93ア	0.18	すぎ	66	14	94		定性	28.2	30%			
20219	秩父広域森林組合	7	秩父市	上吉田51	93イ	0.26	すぎ	66	14	136		定性	40.8	30%			
20220	秩父広域森林組合	7	秩父市	上吉田51	94ア	0.07	すぎ	65	13	36		定性	10.8	30%			
20221	秩父広域森林組合	7	秩父市	上吉田51	95	0.15	すぎ	64	13	77		定性	23.1	30%			
20222	秩父広域森林組合	7	秩父市	上吉田51	96ア	0.09	ひのき	64	13	40		定性	12.0	30%			
20223	秩父広域森林組合	7	秩父市	上吉田51	96イ	0.02	ひのき	45	9	6		定性	1.8	30%			
20224	秩父広域森林組合	7	秩父市	上吉田51	96ウ	0.02	すぎ	59	12	10		定性	3.0	30%			
20225	秩父広域森林組合	7	秩父市	上吉田51	96エ	0.30	すぎ	46	10	122		定性	36.6	30%			
20226	秩父広域森林組合	7	秩父市	上吉田51	96オ	0.06	ひのき	45	9	19		定性	5.7	30%			
20227	秩父広域森林組合	7	秩父市	上吉田51	97ア	0.14	すぎ	75	15	78		定性	23.4	30%			
20228	秩父広域森林組合	7	秩父市	上吉田51	97イ	0.05	すぎ	53	11	23		定性	6.9	30%			
20229	秩父広域森林組合	7	秩父市	上吉田51	97ウ	0.04	すぎ	53	11	18		定性	5.4	30%			
20230	秩父広域森林組合	7	秩父市	上吉田51	97エ	0.22	すぎ	44	9	86		定性	25.8	30%			
20231	秩父広域森林組合	7	秩父市	上吉田51	98ア	0.04	すぎ	64	13	21		定性	6.3	30%			
20232	秩父広域森林組合	7	秩父市	上吉田51	98イ	0.06	すぎ	64	13	31		定性	9.3	30%			
20233	秩父広域森林組合	7	秩父市	上吉田51	99ア	0.11	すぎ	51	11	49		定性	14.7	30%			
20234	秩父広域森林組合	7	秩父市	上吉田51	99イ	0.06	すぎ	51	11	27		定性	8.1	30%			
20235	秩父広域森林組合	7	秩父市	上吉田51	99ウ	0.12	すぎ	51	11	53		定性	15.9	30%			
20236	秩父広域森林組合	7	秩父市	上吉田51	99エ	0.11	すぎ	61	13	55		定性	16.5	30%			
20237	秩父広域森林組合	7	秩父市	上吉田51	100ア	0.11	すぎ	61	13	55		定性	16.5	30%			

番号	事業実施主体	事業実施年度（令和）	所在場所			間伐を実施する森林の現況						間伐の内容			対図番号（団地番号、林小班番号等）	交付金希望	備考
			市町村	林班	小班	面積（ha）	樹種	林齢	齢級	立木材積（m3）	摘要	間伐の方法	間伐立木材積(m3)	間伐率（材積率%）			
20238	秩父広域森林組合	7	秩父市	上吉田51	100イ	0.02	すぎ	61	13	10		定性	3.0	30%			
20239	秩父広域森林組合	7	秩父市	上吉田51	100ウ	0.09	すぎ	61	13	45		定性	13.5	30%			
20240	秩父広域森林組合	7	秩父市	上吉田51	100エ	0.05	すぎ	61	13	25		定性	7.5	30%			
20241	秩父広域森林組合	7	秩父市	上吉田51	100カ	0.10	すぎ	46	10	41		定性	12.3	30%			
20242	秩父広域森林組合	7	秩父市	上吉田51	100キ	0.08	ひのき	36	8	20		定性	6.0	30%			
20243	秩父広域森林組合	7	秩父市	上吉田51	102ア	0.26	すぎ	54	11	120		定性	36.0	30%			
20244	秩父広域森林組合	7	秩父市	上吉田51	102イ	0.38	ひのき	42	9	113		定性	33.9	30%			
20245	秩父広域森林組合	7	秩父市	上吉田51	104ア	0.07	すぎ	69	14	38		定性	11.4	30%			
20246	秩父広域森林組合	7	秩父市	上吉田51	104イ	0.02	すぎ	69	14	11		定性	3.3	30%			
20247	秩父広域森林組合	7	秩父市	上吉田51	104ウ	0.07	すぎ	69	14	38		定性	11.4	30%			
20248	秩父広域森林組合	7	秩父市	上吉田51	106ア	0.14	すぎ	50	10	61		定性	18.3	30%			
20249	秩父広域森林組合	7	秩父市	上吉田51	106イ	0.42	すぎ	50	10	183		定性	54.9	30%			
20250	秩父広域森林組合	7	秩父市	上吉田51	106イ	0.41	ひのき	50	10	146		定性	43.8	30%			
20251	秩父広域森林組合	7	秩父市	上吉田51	107ア	0.50	すぎ	61	13	251		定性	75.3	30%			
20252	秩父広域森林組合	7	秩父市	上吉田51	109ウ	0.24	すぎ	61	13	120		定性	36.0	30%			
20253	秩父広域森林組合	7	秩父市	上吉田51	110ア	0.10	すぎ	61	13	50		定性	15.0	30%			
20254	秩父広域森林組合	7	秩父市	上吉田51	110イ	0.55	すぎ	58	12	267		定性	80.1	30%			
20255	秩父広域森林組合	7	秩父市	上吉田51	110イ	0.55	ひのき	58	12	223		定性	66.9	30%			
20256	秩父広域森林組合	7	秩父市	上吉田51	111ア	0.10	すぎ	66	14	52		定性	15.6	30%			
20257	秩父広域森林組合	7	秩父市	上吉田51	111イ	0.80	すぎ	52	11	358		定性	107.4	30%			
20258	秩父広域森林組合	7	秩父市	上吉田51	111ウ	1.58	すぎ	60	12	784		定性	235.2	30%			
20259	秩父広域森林組合	7	秩父市	上吉田51	117ア	0.07	すぎ	58	12	34		定性	10.2	30%			
20260	秩父広域森林組合	7	秩父市	上吉田51	117イ	0.43	すぎ	58	12	209		定性	62.7	30%			
20261	秩父広域森林組合	7	秩父市	上吉田51	117ウ	0.10	すぎ	46	10	41		定性	12.3	30%			
20262	秩父広域森林組合	7	秩父市	上吉田51	117キ	0.40	すぎ	58	12	194		定性	58.2	30%			
20263	秩父広域森林組合	7	秩父市	上吉田51	117ク	0.01	すぎ	58	12	5		定性	1.5	30%			
20264	秩父広域森林組合	7	秩父市	上吉田51	117ケ	0.18	すぎ	58	12	87		定性	26.1	30%			
20265	秩父広域森林組合	7	秩父市	上吉田51	118ア	0.80	すぎ	51	11	354		定性	106.2	30%			
20266	秩父広域森林組合	7	秩父市	上吉田51	118イ	0.07	ひのき	46	10	23		定性	6.9	30%			
20267	秩父広域森林組合	7	秩父市	上吉田51	118ウ	0.01	すぎ	62	13	5		定性	1.5	30%			
20268	秩父広域森林組合	7	秩父市	上吉田51	118エ	0.15	すぎ	58	12	73		定性	21.9	30%			
20269	秩父広域森林組合	7	秩父市	上吉田51	118オ	0.08	すぎ	45	9	32		定性	9.6	30%			
20270	秩父広域森林組合	7	秩父市	上吉田51	119ア	0.01	すぎ	51	11	4		定性	1.2	30%			
20271	秩父広域森林組合	7	秩父市	上吉田51	119イ	0.05	すぎ	58	12	24		定性	7.2	30%			
20272	秩父広域森林組合	7	秩父市	上吉田51	119ウ	0.06	すぎ	58	12	29		定性	8.7	30%			
20273	秩父広域森林組合	7	秩父市	上吉田51	119エ	0.10	すぎ	57	12	48		定性	14.4	30%			
20274	秩父広域森林組合	7	秩父市	上吉田51	119オ	0.06	すぎ	57	12	29		定性	8.7	30%			
20275	秩父広域森林組合	7	秩父市	上吉田51	119カ	0.10	すぎ	60	12	50		定性	15.0	30%			
20276	秩父広域森林組合	7	秩父市	上吉田51	120ア	0.18	すぎ	58	12	87		定性	26.1	30%			
20277	秩父広域森林組合	7	秩父市	上吉田51	120イ	0.17	すぎ	61	13	85		定性	25.5	30%			
20278	秩父広域森林組合	7	秩父市	上吉田51	121ウ	0.01	すぎ	66	14	5		定性	1.5	30%			
20279	秩父広域森林組合	7	秩父市	上吉田51	121エ	0.08	すぎ	58	12	39		定性	11.7	30%			
20280	秩父広域森林組合	7	秩父市	上吉田51	121オ	0.50	すぎ	54	11	231		定性	69.3	30%			
20281	秩父広域森林組合	7	秩父市	上吉田51	121カ	0.29	ひのき	43	9	88		定性	26.4	30%			

番号	事業実施主体	事業実施年度（令和）	所在場所			間伐を実施する森林の現況						間伐の内容			対図番号（団地番号、林小班番号等）	交付金希望	備考
			市町村	林班	小班	面積（ha）	樹種	林齢	齢級	立木材積（m3）	摘要	間伐の方法	間伐立木材積(m3)	間伐率（材積率%）			
20282	秩父広域森林組合	7	秩父市	上吉田51	122ア	0.10	すぎ	74	15	56		定性	16.8	30%			
20283	秩父広域森林組合	7	秩父市	上吉田51	122イ	0.06	すぎ	74	15	33		定性	9.9	30%			
20284	秩父広域森林組合	7	秩父市	上吉田51	122ウ	0.02	すぎ	74	15	11		定性	3.3	30%			
20285	秩父広域森林組合	7	秩父市	上吉田51	122エ	0.11	すぎ	74	15	61		定性	18.3	30%			
20286	秩父広域森林組合	7	秩父市	上吉田51	122オ	0.16	すぎ	74	15	89		定性	26.7	30%			
20287	秩父広域森林組合	7	秩父市	上吉田51	122カ	0.02	すぎ	59	12	10		定性	3.0	30%			
20288	秩父広域森林組合	7	秩父市	上吉田51	123	0.06	すぎ	64	13	31		定性	9.3	30%			
20289	秩父広域森林組合	7	秩父市	上吉田51	124ア	0.23	すぎ	55	11	108		定性	32.4	30%			
20290	秩父広域森林組合	7	秩父市	上吉田51	124イ	0.40	すぎ	55	11	187		定性	56.1	30%			
20291	秩父広域森林組合	7	秩父市	上吉田51	125ア	0.44	すぎ	52	11	197		定性	59.1	30%			
20292	秩父広域森林組合	7	秩父市	上吉田51	125イ	0.24	すぎ	58	12	117		定性	35.1	30%			
20293	秩父広域森林組合	7	秩父市	上吉田51	125ウ	0.22	すぎ	53	11	100		定性	30.0	30%			
20294	秩父広域森林組合	7	秩父市	上吉田51	126ア	0.23	すぎ	64	13	119		定性	35.7	30%			
20295	秩父広域森林組合	7	秩父市	上吉田51	126イ	0.22	すぎ	64	13	114		定性	34.2	30%			
20296	秩父広域森林組合	7	秩父市	上吉田51	126ウ	0.09	すぎ	58	12	44		定性	13.2	30%			
20297	秩父広域森林組合	7	秩父市	上吉田51	126エ	0.04	すぎ	58	12	19		定性	5.7	30%			
20298	秩父広域森林組合	7	秩父市	上吉田51	126オ	0.01	すぎ	58	12	5		定性	1.5	30%			
20299	秩父広域森林組合	7	秩父市	上吉田51	127	0.09	すぎ	58	12	44		定性	13.2	30%			
20300	秩父広域森林組合	7	秩父市	上吉田51	128	0.09	すぎ	57	12	43		定性	12.9	30%			
20301	秩父広域森林組合	7	秩父市	上吉田51	129ア	0.09	すぎ	65	13	47		定性	14.1	30%			
20302	秩父広域森林組合	7	秩父市	上吉田51	129イ	0.09	すぎ	65	13	47		定性	14.1	30%			
20303	秩父広域森林組合	7	秩父市	上吉田51	614	0.11	すぎ	27	6	26		定性	7.8	30%			
20304	秩父広域森林組合	7	秩父市	上吉田58	1ア	0.53	ひのき	57	12	211		定性	63.3	30%			
20305	秩父広域森林組合	7	秩父市	上吉田58	1イ	0.03	すぎ	79	16	17		定性	5.1	30%			
20306	秩父広域森林組合	7	秩父市	上吉田58	1ウ	0.46	すぎ	68	14	245		定性	73.5	30%			
20307	秩父広域森林組合	7	秩父市	上吉田58	1エ	0.20	すぎ	60	12	99		定性	29.7	30%			
20308	秩父広域森林組合	7	秩父市	上吉田58	1カ	0.10	すぎ	28	6	25		定性	7.5	30%			
20309	秩父広域森林組合	7	秩父市	上吉田58	2イ	0.12	すぎ	60	12	60		定性	18.0	30%			
20310	秩父広域森林組合	7	秩父市	上吉田58	3	0.70	すぎ	56	12	332		定性	99.6	30%			
20311	秩父広域森林組合	7	秩父市	上吉田58	4ア	0.11	すぎ	61	13	55		定性	16.5	30%			
20312	秩父広域森林組合	7	秩父市	上吉田58	4イ	0.05	ひのき	29	6	9		定性	2.7	30%			
20313	秩父広域森林組合	7	秩父市	上吉田58	4イ	0.04	すぎ	29	6	10		定性	3.0	30%			
20314	秩父広域森林組合	7	秩父市	上吉田58	4エ	0.12	すぎ	69	14	64		定性	19.2	30%			
20315	秩父広域森林組合	7	秩父市	上吉田58	4オ	0.04	すぎ	51	11	18		定性	5.4	30%			
20316	秩父広域森林組合	7	秩父市	上吉田58	4オ	0.04	ひのき	51	11	14		定性	4.2	30%			
20317	秩父広域森林組合	7	秩父市	上吉田58	4カ	0.10	すぎ	47	10	42		定性	12.6	30%			
20318	秩父広域森林組合	7	秩父市	上吉田58	4ク	0.26	すぎ	70	14	140		定性	42.0	30%			
20319	秩父広域森林組合	7	秩父市	上吉田58	4コ	0.11	すぎ	46	10	45		定性	13.5	30%			
20320	秩父広域森林組合	7	秩父市	上吉田58	4サ	0.05	すぎ	61	13	25		定性	7.5	30%			
20321	秩父広域森林組合	7	秩父市	上吉田58	4シ	0.05	すぎ	84	17	28		定性	8.4	30%			
20322	秩父広域森林組合	7	秩父市	上吉田58	4セ	0.26	すぎ	70	14	140		定性	42.0	30%			
20323	秩父広域森林組合	7	秩父市	上吉田58	4ソ	0.03	すぎ	65	13	16		定性	4.8	30%			
20324	秩父広域森林組合	7	秩父市	上吉田58	4タ	0.09	すぎ	93	19	50		定性	15.0	30%			
20325	秩父広域森林組合	7	秩父市	上吉田58	4チ	0.05	すぎ	54	11	23		定性	6.9	30%			

番号	事業実施主体	事業実施年度（令和）	所在場所			間伐を実施する森林の現況						間伐の内容			対図番号（団地番号、林小班番号等）	交付金希望	備考
			市町村	林班	小班	面積（ha）	樹種	林齢	齢級	立木材積（m3）	摘要	間伐の方法	間伐立木材積(m3)	間伐率（材積率%）			
20326	秩父広域森林組合	7	秩父市	上吉田58	4ツ	0.04	すぎ	79	16	22		定性	6.6	30%			
20327	秩父広域森林組合	7	秩父市	上吉田58	4テ	0.03	すぎ	57	12	14		定性	4.2	30%			
20328	秩父広域森林組合	7	秩父市	上吉田58	4ト	0.01	すぎ	80	16	6		定性	1.8	30%			
20329	秩父広域森林組合	7	秩父市	上吉田58	4ナ	0.07	すぎ	67	14	37		定性	11.1	30%			
20330	秩父広域森林組合	7	秩父市	上吉田58	4ニ	0.08	すぎ	61	13	40		定性	12.0	30%			
20331	秩父広域森林組合	7	秩父市	上吉田58	4ネ	0.20	すぎ	61	13	100		定性	30.0	30%			
20332	秩父広域森林組合	7	秩父市	上吉田58	4ノ	0.05	すぎ	42	9	19		定性	5.7	30%			
20333	秩父広域森林組合	7	秩父市	上吉田58	6ア	0.05	すぎ	57	12	24		定性	7.2	30%			
20334	秩父広域森林組合	7	秩父市	上吉田58	6イ	0.05	すぎ	51	11	22		定性	6.6	30%			
20335	秩父広域森林組合	7	秩父市	上吉田58	6イ	0.05	ひのき	51	11	18		定性	5.4	30%			
20336	秩父広域森林組合	7	秩父市	上吉田58	7ア	0.25	すぎ	57	12	120		定性	36.0	30%			
20337	秩父広域森林組合	7	秩父市	上吉田58	7イ	0.26	すぎ	57	12	125		定性	37.5	30%			
20338	秩父広域森林組合	7	秩父市	上吉田58	9	0.20	すぎ	66	14	105		定性	31.5	30%			
20339	秩父広域森林組合	7	秩父市	上吉田58	10ア	0.02	すぎ	74	15	11		定性	3.3	30%			
20340	秩父広域森林組合	7	秩父市	上吉田58	10イ	0.03	すぎ	62	13	15		定性	4.5	30%			
20341	秩父広域森林組合	7	秩父市	上吉田58	10ウ	0.02	すぎ	62	13	10		定性	3.0	30%			
20342	秩父広域森林組合	7	秩父市	上吉田58	10エ	0.10	すぎ	54	11	46		定性	13.8	30%			
20343	秩父広域森林組合	7	秩父市	上吉田58	11ア	0.07	すぎ	68	14	37		定性	11.1	30%			
20344	秩父広域森林組合	7	秩父市	上吉田58	11イ	0.05	すぎ	94	19	28		定性	8.4	30%			
20345	秩父広域森林組合	7	秩父市	上吉田58	11ウ	0.03	すぎ	68	14	16		定性	4.8	30%			
20346	秩父広域森林組合	7	秩父市	上吉田58	12	0.28	すぎ	83	17	157		定性	47.1	30%			
20347	秩父広域森林組合	7	秩父市	上吉田58	13	0.10	すぎ	67	14	53		定性	15.9	30%			
20348	秩父広域森林組合	7	秩父市	上吉田58	14	0.12	すぎ	58	12	58		定性	17.4	30%			
20349	秩父広域森林組合	7	秩父市	上吉田58	15	0.03	すぎ	56	12	14		定性	4.2	30%			
20350	秩父広域森林組合	7	秩父市	上吉田58	16	0.26	すぎ	73	15	144		定性	43.2	30%			
20351	秩父広域森林組合	7	秩父市	上吉田58	17ア	0.15	すぎ	56	12	71		定性	21.3	30%			
20352	秩父広域森林組合	7	秩父市	上吉田58	17イ	0.21	すぎ	84	17	118		定性	35.4	30%			
20353	秩父広域森林組合	7	秩父市	上吉田58	17ウ	0.10	すぎ	52	11	45		定性	13.5	30%			
20354	秩父広域森林組合	7	秩父市	上吉田58	17オ	0.06	ひのき	55	11	23		定性	6.9	30%			
20355	秩父広域森林組合	7	秩父市	上吉田58	17カ	0.09	ひのき	44	9	28		定性	8.4	30%			
20356	秩父広域森林組合	7	秩父市	上吉田58	18ア	0.07	すぎ	54	11	32		定性	9.6	30%			
20357	秩父広域森林組合	7	秩父市	上吉田58	18イ	0.09	すぎ	54	11	42		定性	12.6	30%			
20358	秩父広域森林組合	7	秩父市	上吉田58	18ウ	0.05	ひのき	54	11	19		定性	5.7	30%			
20359	秩父広域森林組合	7	秩父市	上吉田58	18エ	0.09	ひのき	54	11	34		定性	10.2	30%			
20360	秩父広域森林組合	7	秩父市	上吉田58	18オ	0.09	すぎ	43	9	35		定性	10.5	30%			
20361	秩父広域森林組合	7	秩父市	上吉田58	19ア	0.05	ひのき	54	11	19		定性	5.7	30%			
20362	秩父広域森林組合	7	秩父市	上吉田58	19イ	0.03	ひのき	55	11	12		定性	3.6	30%			
20363	秩父広域森林組合	7	秩父市	上吉田58	19エ	0.04	すぎ	82	17	22		定性	6.6	30%			
20364	秩父広域森林組合	7	秩父市	上吉田58	19オ	0.09	すぎ	68	14	48		定性	14.4	30%			
20365	秩父広域森林組合	7	秩父市	上吉田58	20ア	0.10	すぎ	79	16	56		定性	16.8	30%			
20366	秩父広域森林組合	7	秩父市	上吉田58	20イ	0.10	すぎ	89	18	56		定性	16.8	30%			
20367	秩父広域森林組合	7	秩父市	上吉田58	20ウ	0.13	すぎ	46	10	53		定性	15.9	30%			
20368	秩父広域森林組合	7	秩父市	上吉田58	21イ	0.14	すぎ	74	15	78		定性	23.4	30%			
20369	秩父広域森林組合	7	秩父市	上吉田58	21ウ	0.02	すぎ	83	17	11		定性	3.3	30%			

番号	事業実施主体	事業実施年度（令和）	所在場所			間伐を実施する森林の現況						間伐の内容			対図番号（団地番号、林小班番号等）	交付金希望	備考
			市町村	林班	小班	面積（ha）	樹種	林齢	齢級	立木材積（m3）	摘要	間伐の方法	間伐立木材積(m3)	間伐率（材積率%）			
20370	秩父広域森林組合	7	秩父市	上吉田58	21オ	0.09	すぎ	45	9	36		定性	10.8	30%			
20371	秩父広域森林組合	7	秩父市	上吉田58	22ア	0.21	すぎ	67	14	111		定性	33.3	30%			
20372	秩父広域森林組合	7	秩父市	上吉田58	22イ	0.35	すぎ	53	11	159		定性	47.7	30%			
20373	秩父広域森林組合	7	秩父市	上吉田58	23	0.08	すぎ	53	11	36		定性	10.8	30%			
20374	秩父広域森林組合	7	秩父市	上吉田58	24ア	0.26	すぎ	53	11	118		定性	35.4	30%			
20375	秩父広域森林組合	7	秩父市	上吉田58	24イ	0.12	すぎ	53	11	55		定性	16.5	30%			
20376	秩父広域森林組合	7	秩父市	上吉田58	24ウ	0.12	すぎ	53	11	55		定性	16.5	30%			
20377	秩父広域森林組合	7	秩父市	上吉田58	25	0.12	すぎ	66	14	63		定性	18.9	30%			
20378	秩父広域森林組合	7	秩父市	上吉田58	26ア	0.05	すぎ	64	13	26		定性	7.8	30%			
20379	秩父広域森林組合	7	秩父市	上吉田58	26イ	0.02	すぎ	74	15	11		定性	3.3	30%			
20380	秩父広域森林組合	7	秩父市	上吉田58	26ウ	0.22	すぎ	51	11	97		定性	29.1	30%			
20381	秩父広域森林組合	7	秩父市	上吉田58	26エ	0.04	すぎ	55	11	19		定性	5.7	30%			
20382	秩父広域森林組合	7	秩父市	上吉田58	26オ	0.13	すぎ	55	11	61		定性	18.3	30%			
20383	秩父広域森林組合	7	秩父市	上吉田58	27ア	0.11	すぎ	41	9	41		定性	12.3	30%			
20384	秩父広域森林組合	7	秩父市	上吉田58	27イ	0.02	ひのき	41	9	6		定性	1.8	30%			
20385	秩父広域森林組合	7	秩父市	上吉田58	27ウ	0.07	すぎ	92	19	39		定性	11.7	30%			
20386	秩父広域森林組合	7	秩父市	上吉田58	28	0.16	すぎ	84	17	90		定性	27.0	30%			
20387	秩父広域森林組合	7	秩父市	上吉田58	29	0.21	すぎ	38	8	72		定性	21.6	30%			
20388	秩父広域森林組合	7	秩父市	上吉田58	31ア	0.22	すぎ	89	18	123		定性	36.9	30%			
20389	秩父広域森林組合	7	秩父市	上吉田58	31ア	0.09	すぎ	47	10	37		定性	11.1	30%			
20390	秩父広域森林組合	7	秩父市	上吉田58	31イ	0.05	すぎ	54	11	23		定性	6.9	30%			
20391	秩父広域森林組合	7	秩父市	上吉田58	32ア	0.10	すぎ	52	11	45		定性	13.5	30%			
20392	秩父広域森林組合	7	秩父市	上吉田58	32イ	0.09	すぎ	67	14	48		定性	14.4	30%			
20393	秩父広域森林組合	7	秩父市	上吉田58	32ウ	0.04	すぎ	55	11	19		定性	5.7	30%			
20394	秩父広域森林組合	7	秩父市	上吉田58	33ア	0.03	すぎ	56	12	14		定性	4.2	30%			
20395	秩父広域森林組合	7	秩父市	上吉田58	33イ	0.01	すぎ	74	15	6		定性	1.8	30%			
20396	秩父広域森林組合	7	秩父市	上吉田58	34	0.62	すぎ	89	18	347		定性	104.1	30%			
20397	秩父広域森林組合	7	秩父市	上吉田58	35	0.26	すぎ	85	17	146		定性	43.8	30%			
20398	秩父広域森林組合	7	秩父市	上吉田58	36ア	0.13	すぎ	80	16	73		定性	21.9	30%			
20399	秩父広域森林組合	7	秩父市	上吉田58	36イ	0.12	すぎ	79	16	67		定性	20.1	30%			
20400	秩父広域森林組合	7	秩父市	上吉田58	37	0.20	すぎ	36	8	66		定性	19.8	30%			
20401	秩父広域森林組合	7	秩父市	上吉田58	38ア	0.12	すぎ	54	11	55		定性	16.5	30%			
20402	秩父広域森林組合	7	秩父市	上吉田58	38イ	0.07	すぎ	54	11	32		定性	9.6	30%			
20403	秩父広域森林組合	7	秩父市	上吉田58	39ア	0.03	すぎ	84	17	17		定性	5.1	30%			
20404	秩父広域森林組合	7	秩父市	上吉田58	39イ	0.05	すぎ	54	11	23		定性	6.9	30%			
20405	秩父広域森林組合	7	秩父市	上吉田58	40ア	0.31	ひのき	96	20	150		定性	45.0	30%			
20406	秩父広域森林組合	7	秩父市	上吉田58	40ア	0.06	すぎ	46	10	24		定性	7.2	30%			
20407	秩父広域森林組合	7	秩父市	上吉田58	40イ	0.05	すぎ	55	11	23		定性	6.9	30%			
20408	秩父広域森林組合	7	秩父市	上吉田58	41	0.07	ひのき	39	8	19		定性	5.7	30%			
20409	秩父広域森林組合	7	秩父市	上吉田58	42	0.42	すぎ	63	13	215		定性	64.5	30%			
20410	秩父広域森林組合	7	秩父市	上吉田58	43	0.41	すぎ	63	13	210		定性	63.0	30%			
20411	秩父広域森林組合	7	秩父市	上吉田58	44ア	0.03	すぎ	89	18	17		定性	5.1	30%			
20412	秩父広域森林組合	7	秩父市	上吉田58	44イ	0.37	すぎ	31	7	104		定性	31.2	30%			
20413	秩父広域森林組合	7	秩父市	上吉田58	45ア	0.17	すぎ	29	6	44		定性	13.2	30%			

番号	事業実施主体	事業実施年度（令和）	所在場所			間伐を実施する森林の現況						間伐の内容			対図番号（団地番号、林小班番号等）	交付金希望	備考
			市町村	林班	小班	面積（ha）	樹種	林齢	齢級	立木材積（m3）	摘要	間伐の方法	間伐立木材積(m3)	間伐率（材積率%）			
20414	秩父広域森林組合	7	秩父市	上吉田58	45イ	0.42	すぎ	71	15	228		定性	68.4	30%			
20415	秩父広域森林組合	7	秩父市	上吉田58	45ウ	0.12	すぎ	28	6	30		定性	9.0	30%			
20416	秩父広域森林組合	7	秩父市	上吉田58	45エ	0.09	ひのき	40	8	25		定性	7.5	30%			
20417	秩父広域森林組合	7	秩父市	上吉田58	45エ	0.02	すぎ	40	8	7		定性	2.1	30%			
20418	秩父広域森林組合	7	秩父市	上吉田58	45オ	0.10	すぎ	89	18	56		定性	16.8	30%			
20419	秩父広域森林組合	7	秩父市	上吉田58	45カ	0.12	ひのき	28	6	22		定性	6.6	30%			
20420	秩父広域森林組合	7	秩父市	上吉田58	45カ	0.11	すぎ	28	6	27		定性	8.1	30%			
20421	秩父広域森林組合	7	秩父市	上吉田58	45キ	0.21	すぎ	43	9	81		定性	24.3	30%			
20422	秩父広域森林組合	7	秩父市	上吉田58	45ク	0.09	ひのき	27	6	15		定性	4.5	30%			
20423	秩父広域森林組合	7	秩父市	上吉田58	46ア	0.38	すぎ	45	9	152		定性	45.6	30%			
20424	秩父広域森林組合	7	秩父市	上吉田58	46ア	0.16	ひのき	45	9	51		定性	15.3	30%			
20425	秩父広域森林組合	7	秩父市	上吉田58	46イ	0.08	すぎ	45	9	32		定性	9.6	30%			
20426	秩父広域森林組合	7	秩父市	上吉田58	46イ	0.03	ひのき	45	9	10		定性	3.0	30%			
20427	秩父広域森林組合	7	秩父市	上吉田58	47ア	0.69	すぎ	45	9	277		定性	83.1	30%			
20428	秩父広域森林組合	7	秩父市	上吉田58	47ア	0.29	ひのき	45	9	93		定性	27.9	30%			
20429	秩父広域森林組合	7	秩父市	上吉田58	47イ	0.26	すぎ	45	9	104		定性	31.2	30%			
20430	秩父広域森林組合	7	秩父市	上吉田58	47イ	0.11	ひのき	45	9	35		定性	10.5	30%			
20431	秩父広域森林組合	7	秩父市	上吉田58	49ア	0.05	ひのき	55	11	19		定性	5.7	30%			
20432	秩父広域森林組合	7	秩父市	上吉田58	49イ	0.02	すぎ	51	11	9		定性	2.7	30%			
20433	秩父広域森林組合	7	秩父市	上吉田58	49ウ	1.13	すぎ	51	11	499		定性	149.7	30%			
20434	秩父広域森林組合	7	秩父市	上吉田58	49オ	0.46	すぎ	50	10	201		定性	60.3	30%			
20435	秩父広域森林組合	7	秩父市	上吉田58	50イ	0.17	すぎ	51	11	75		定性	22.5	30%			
20436	秩父広域森林組合	7	秩父市	上吉田58	50ウ	0.45	すぎ	52	11	202		定性	60.6	30%			
20437	秩父広域森林組合	7	秩父市	上吉田58	50エ	0.51	すぎ	60	12	253		定性	75.9	30%			
20438	秩父広域森林組合	7	秩父市	上吉田58	50カ	0.22	すぎ	64	13	114		定性	34.2	30%			
20439	秩父広域森林組合	7	秩父市	上吉田58	51ア	0.02	すぎ	99	20	11		定性	3.3	30%			
20440	秩父広域森林組合	7	秩父市	上吉田58	51イ	0.07	すぎ	79	16	39		定性	11.7	30%			
20441	秩父広域森林組合	7	秩父市	上吉田58	51ウ	0.09	すぎ	65	13	47		定性	14.1	30%			
20442	秩父広域森林組合	7	秩父市	上吉田58	52ア	0.13	すぎ	64	13	67		定性	20.1	30%			
20443	秩父広域森林組合	7	秩父市	上吉田58	52イ	0.48	すぎ	78	16	269		定性	80.7	30%			
20444	秩父広域森林組合	7	秩父市	上吉田58	53	0.44	すぎ	63	13	225		定性	67.5	30%			
20445	秩父広域森林組合	7	秩父市	上吉田58	54	0.49	すぎ	34	7	151		定性	45.3	30%			
20446	秩父広域森林組合	7	秩父市	上吉田58	55ア	0.17	すぎ	69	14	91		定性	27.3	30%			
20447	秩父広域森林組合	7	秩父市	上吉田58	55イ	0.28	すぎ	79	16	157		定性	47.1	30%			
20448	秩父広域森林組合	7	秩父市	上吉田58	56	0.26	すぎ	57	12	125		定性	37.5	30%			
20449	秩父広域森林組合	7	秩父市	上吉田58	57	0.33	すぎ	59	12	162		定性	48.6	30%			
20450	秩父広域森林組合	7	秩父市	上吉田58	58ア	0.21	すぎ	52	11	94		定性	28.2	30%			
20451	秩父広域森林組合	7	秩父市	上吉田58	58イ	0.33	すぎ	52	11	148		定性	44.4	30%			
20452	秩父広域森林組合	7	秩父市	上吉田58	58ウ	0.09	すぎ	52	11	40		定性	12.0	30%			
20453	秩父広域森林組合	7	秩父市	上吉田58	58エ	0.39	すぎ	52	11	175		定性	52.5	30%			
20454	秩父広域森林組合	7	秩父市	上吉田58	58オ	0.14	すぎ	46	10	57		定性	17.1	30%			
20455	秩父広域森林組合	7	秩父市	上吉田58	58カ	0.13	すぎ	46	10	53		定性	15.9	30%			
20456	秩父広域森林組合	7	秩父市	上吉田58	58キ	0.08	すぎ	90	18	45		定性	13.5	30%			
20457	秩父広域森林組合	7	秩父市	上吉田58	58ク	0.50	すぎ	55	11	234		定性	70.2	30%			

番号	事業実施主体	事業実施年度（令和）	所在場所			間伐を実施する森林の現況						間伐の内容			対図番号（団地番号、林小班番号等）	交付金希望	備考
			市町村	林班	小班	面積（ha）	樹種	林齢	齢級	立木材積（m3）	摘要	間伐の方法	間伐立木材積(m3)	間伐率（材積率%）			
20458	秩父広域森林組合	7	秩父市	上吉田58	58ケ	0.19	すぎ	64	13	98		定性	29.4	30%			
20459	秩父広域森林組合	7	秩父市	上吉田58	58コ	0.48	すぎ	43	9	184		定性	55.2	30%			
20460	秩父広域森林組合	7	秩父市	上吉田58	58サ	0.07	すぎ	44	9	27		定性	8.1	30%			
20461	秩父広域森林組合	7	秩父市	上吉田58	58シ	0.30	すぎ	28	6	75		定性	22.5	30%			
20462	秩父広域森林組合	7	秩父市	上吉田58	59	1.45	すぎ	52	11	650		定性	195.0	30%			
20463	秩父広域森林組合	7	秩父市	上吉田58	60ア	0.40	すぎ	60	12	198		定性	59.4	30%			
20464	秩父広域森林組合	7	秩父市	上吉田58	60イ	0.18	すぎ	74	15	100		定性	30.0	30%			
20465	秩父広域森林組合	7	秩父市	上吉田58	61ア	0.35	すぎ	61	13	175		定性	52.5	30%			
20466	秩父広域森林組合	7	秩父市	上吉田58	61イ	0.12	すぎ	59	12	59		定性	17.7	30%			
20467	秩父広域森林組合	7	秩父市	上吉田58	61ウ	0.47	すぎ	56	12	223		定性	66.9	30%			
20468	秩父広域森林組合	7	秩父市	上吉田58	61エ	0.40	すぎ	56	12	190		定性	57.0	30%			
20469	秩父広域森林組合	7	秩父市	上吉田58	61オ	0.17	すぎ	62	13	86		定性	25.8	30%			
20470	秩父広域森林組合	7	秩父市	上吉田58	62	0.31	すぎ	66	14	162		定性	48.6	30%			
20471	秩父広域森林組合	7	秩父市	上吉田58	63ア	0.08	すぎ	56	12	38		定性	11.4	30%			
20472	秩父広域森林組合	7	秩父市	上吉田58	63イ	0.37	すぎ	66	14	194		定性	58.2	30%			
20473	秩父広域森林組合	7	秩父市	上吉田58	64	0.74	すぎ	69	14	397		定性	119.1	30%			
20474	秩父広域森林組合	7	秩父市	上吉田58	65ア	0.25	すぎ	39	8	88		定性	26.4	30%			
20475	秩父広域森林組合	7	秩父市	上吉田58	65イ	0.17	すぎ	64	13	88		定性	26.4	30%			
20476	秩父広域森林組合	7	秩父市	上吉田58	66ア	0.51	すぎ	61	13	256		定性	76.8	30%			
20477	秩父広域森林組合	7	秩父市	上吉田58	66イ	0.29	すぎ	61	13	145		定性	43.5	30%			
20478	秩父広域森林組合	7	秩父市	上吉田58	67	0.13	すぎ	62	13	66		定性	19.8	30%			
20479	秩父広域森林組合	7	秩父市	上吉田58	68	0.10	すぎ	62	13	51		定性	15.3	30%			
20480	秩父広域森林組合	7	秩父市	上吉田58	69	0.08	すぎ	59	12	39		定性	11.7	30%			
20481	秩父広域森林組合	7	秩父市	上吉田58	70ア	0.29	すぎ	29	6	75		定性	22.5	30%			
20482	秩父広域森林組合	7	秩父市	上吉田58	70ア	0.13	ひのき	29	6	25		定性	7.5	30%			
20483	秩父広域森林組合	7	秩父市	上吉田58	70エ	0.22	ひのき	25	5	34		定性	10.2	30%			
20484	秩父広域森林組合	7	秩父市	上吉田58	70オ	0.33	すぎ	57	12	158		定性	47.4	30%			
20485	秩父広域森林組合	7	秩父市	上吉田58	70カ	0.09	すぎ	43	9	35		定性	10.5	30%			
20486	秩父広域森林組合	7	秩父市	上吉田58	71ウ	0.90	すぎ	57	12	431		定性	129.3	30%			
20487	秩父広域森林組合	7	秩父市	上吉田58	71エ	1.04	すぎ	66	14	545		定性	163.5	30%			
20488	秩父広域森林組合	7	秩父市	上吉田58	72	0.50	すぎ	53	11	228		定性	68.4	30%			
20489	秩父広域森林組合	7	秩父市	上吉田58	73	0.03	すぎ	59	12	15		定性	4.5	30%			
20490	秩父広域森林組合	7	秩父市	上吉田58	74	0.10	ひのき	39	8	28		定性	8.4	30%			
20491	秩父広域森林組合	7	秩父市	上吉田58	75ア	0.57	すぎ	63	13	291		定性	87.3	30%			
20492	秩父広域森林組合	7	秩父市	上吉田58	75ウ	0.56	すぎ	66	14	293		定性	87.9	30%			
20493	秩父広域森林組合	7	秩父市	上吉田58	77ア	0.11	すぎ	46	10	45		定性	13.5	30%			
20494	秩父広域森林組合	7	秩父市	上吉田58	77イ	0.10	すぎ	34	7	31		定性	9.3	30%			
20495	秩父広域森林組合	7	秩父市	上吉田58	78	0.20	すぎ	40	8	72		定性	21.6	30%			
20496	秩父広域森林組合	7	秩父市	上吉田58	79ア	0.20	すぎ	52	11	90		定性	27.0	30%			
20497	秩父広域森林組合	7	秩父市	上吉田58	79ウ	0.06	すぎ	59	12	29		定性	8.7	30%			
20498	秩父広域森林組合	7	秩父市	上吉田58	79エ	0.04	すぎ	52	11	18		定性	5.4	30%			
20499	秩父広域森林組合	7	秩父市	上吉田58	81ア	0.40	すぎ	60	12	198		定性	59.4	30%			
20500	秩父広域森林組合	7	秩父市	上吉田58	81イ	0.03	ひのき	60	12	12		定性	3.6	30%			
20501	秩父広域森林組合	7	秩父市	上吉田58	82	1.26	すぎ	57	12	604		定性	181.2	30%			

番号	事業実施主体	事業実施年度（令和）	所在場所			間伐を実施する森林の現況						間伐の内容			対図番号（団地番号、林小班番号等）	交付金希望	備考
			市町村	林班	小班	面積（ha）	樹種	林齢	齢級	立木材積（m3）	摘要	間伐の方法	間伐立木材積(m3)	間伐率（材積率%）			
20502	秩父広域森林組合	7	秩父市	上吉田58	83ア	0.41	すぎ	59	12	201		定性	60.3	30%			
20503	秩父広域森林組合	7	秩父市	上吉田58	83イ	0.35	すぎ	61	13	175		定性	52.5	30%			
20504	秩父広域森林組合	7	秩父市	上吉田58	83ウ	0.70	すぎ	56	12	332		定性	99.6	30%			
20505	秩父広域森林組合	7	秩父市	上吉田58	83カ	0.02	ひのき	59	12	8		定性	2.4	30%			
20506	秩父広域森林組合	7	秩父市	上吉田58	86ア	5.45	すぎ	55	11	2,551		定性	765.3	30%			
20507	秩父広域森林組合	7	秩父市	上吉田58	86ウ	1.07	すぎ	53	11	487		定性	146.1	30%			
20508	秩父広域森林組合	7	秩父市	上吉田58	86エ	0.36	すぎ	59	12	177		定性	53.1	30%			
20509	秩父広域森林組合	7	秩父市	上吉田58	86オ	1.10	すぎ	69	14	590		定性	177.0	30%			
20510	秩父広域森林組合	7	秩父市	上吉田58	86カ	0.20	すぎ	64	13	103		定性	30.9	30%			
20511	秩父広域森林組合	7	秩父市	上吉田58	86キ	0.30	すぎ	56	12	142		定性	42.6	30%			
20512	秩父広域森林組合	7	秩父市	上吉田58	86ク	0.30	すぎ	56	12	142		定性	42.6	30%			
20513	秩父広域森林組合	7	秩父市	上吉田58	91	0.95	すぎ	45	9	381		定性	114.3	30%			
20514	秩父広域森林組合	7	秩父市	上吉田58	92	0.68	すぎ	45	9	273		定性	81.9	30%			
20515	秩父広域森林組合	7	秩父市	上吉田58	93	0.46	すぎ	64	13	237		定性	71.1	30%			
20516	秩父広域森林組合	7	秩父市	上吉田58	94ア	0.18	すぎ	65	13	94		定性	28.2	30%			
20517	秩父広域森林組合	7	秩父市	上吉田58	94イ	0.18	すぎ	65	13	94		定性	28.2	30%			
20518	秩父広域森林組合	7	秩父市	上吉田58	94ウ	0.31	すぎ	65	13	161		定性	48.3	30%			
20519	秩父広域森林組合	7	秩父市	上吉田58	95	0.13	すぎ	65	13	68		定性	20.4	30%			
20520	秩父広域森林組合	7	秩父市	上吉田58	96	0.38	すぎ	65	13	198		定性	59.4	30%			
20521	秩父広域森林組合	7	秩父市	上吉田58	98ア	0.03	すぎ	60	12	15		定性	4.5	30%			
20522	秩父広域森林組合	7	秩父市	上吉田58	98イ	0.10	すぎ	56	12	47		定性	14.1	30%			
20523	秩父広域森林組合	7	秩父市	上吉田58	98ウ	0.13	すぎ	64	13	67		定性	20.1	30%			
20524	秩父広域森林組合	7	秩父市	上吉田58	98エ	0.30	すぎ	89	18	168		定性	50.4	30%			
20525	秩父広域森林組合	7	秩父市	上吉田58	99	0.14	すぎ	66	14	73		定性	21.9	30%			
20526	秩父広域森林組合	7	秩父市	上吉田58	100ア	0.45	すぎ	66	14	236		定性	70.8	30%			
20527	秩父広域森林組合	7	秩父市	上吉田58	602	0.16	すぎ	48	10	67		定性	20.1	30%			
20528	秩父広域森林組合	7	秩父市	上吉田58	608ウ	0.04	すぎ	50	10	17		定性	5.1	30%			
20529	秩父広域森林組合	7	秩父市	上吉田58	608エ	0.18	すぎ	50	10	78		定性	23.4	30%			
20530	秩父広域森林組合	8	秩父市	上吉田21	1ア	0.15	ひのき	44	9	47		定性	14.1	30%			
20531	秩父広域森林組合	8	秩父市	上吉田21	1イ	0.71	すぎ	64	13	366		定性	109.8	30%			
20532	秩父広域森林組合	8	秩父市	上吉田21	2ア	0.11	すぎ	64	13	57		定性	17.1	30%			
20533	秩父広域森林組合	8	秩父市	上吉田21	3	0.92	すぎ	57	12	441		定性	132.3	30%			
20534	秩父広域森林組合	8	秩父市	上吉田21	4ア	0.28	すぎ	51	11	124		定性	37.2	30%			
20535	秩父広域森林組合	8	秩父市	上吉田21	4イ	0.15	ひのき	51	11	54		定性	16.2	30%			
20536	秩父広域森林組合	8	秩父市	上吉田21	5イ	0.06	ひのき	28	6	11		定性	3.3	30%			
20537	秩父広域森林組合	8	秩父市	上吉田21	6	0.82	すぎ	59	12	403		定性	120.9	30%			
20538	秩父広域森林組合	8	秩父市	上吉田21	7	0.98	すぎ	50	10	427		定性	128.1	30%			
20539	秩父広域森林組合	8	秩父市	上吉田21	9	0.98	すぎ	66	14	514		定性	154.2	30%			
20540	秩父広域森林組合	8	秩父市	上吉田21	10	0.95	すぎ	56	12	450		定性	135.0	30%			
20541	秩父広域森林組合	8	秩父市	上吉田21	10	0.95	ひのき	56	12	373		定性	111.9	30%			
20542	秩父広域森林組合	8	秩父市	上吉田21	11ア	0.83	すぎ	57	12	398		定性	119.4	30%			
20543	秩父広域森林組合	8	秩父市	上吉田21	11ア	0.82	ひのき	59	12	336		定性	100.8	30%			
20544	秩父広域森林組合	8	秩父市	上吉田21	12	1.54	すぎ	55	11	721		定性	216.3	30%			
20545	秩父広域森林組合	8	秩父市	上吉田21	13	1.78	すぎ	66	14	933		定性	279.9	30%			

番号	事業実施主体	事業実施年度（令和）	所在場所			間伐を実施する森林の現況						間伐の内容			対図番号（団地番号、林小班番号等）	交付金希望	備考
			市町村	林班	小班	面積（ha）	樹種	林齢	齢級	立木材積（m3）	摘要	間伐の方法	間伐立木材積(m3)	間伐率（材積率%）			
20546	秩父広域森林組合	8	秩父市	上吉田21	14ア	0.34	すぎ	56	12	161		定性	48.3	30%			
20547	秩父広域森林組合	8	秩父市	上吉田21	14イ	0.10	すぎ	35	7	32		定性	9.6	30%			
20548	秩父広域森林組合	8	秩父市	上吉田21	14ウ	0.03	すぎ	65	13	16		定性	4.8	30%			
20549	秩父広域森林組合	8	秩父市	上吉田21	16ア	0.12	すぎ	55	11	56		定性	16.8	30%			
20550	秩父広域森林組合	8	秩父市	上吉田21	16イ	0.35	すぎ	55	11	164		定性	49.2	30%			
20551	秩父広域森林組合	8	秩父市	上吉田21	20イ	0.60	すぎ	50	10	262		定性	78.6	30%			
20552	秩父広域森林組合	8	秩父市	上吉田21	20ウ	1.04	すぎ	50	10	453		定性	135.9	30%			
20553	秩父広域森林組合	8	秩父市	上吉田21	29	0.13	すぎ	67	14	69		定性	20.7	30%			
20554	秩父広域森林組合	8	秩父市	上吉田21	30	0.32	すぎ	66	14	168		定性	50.4	30%			
20555	秩父広域森林組合	8	秩父市	上吉田21	33ア	0.40	すぎ	54	11	185		定性	55.5	30%			
20556	秩父広域森林組合	8	秩父市	上吉田21	33イ	0.10	すぎ	58	12	49		定性	14.7	30%			
20557	秩父広域森林組合	8	秩父市	上吉田21	33ウ	0.40	すぎ	57	12	192		定性	57.6	30%			
20558	秩父広域森林組合	8	秩父市	上吉田21	33エ	0.35	すぎ	58	12	170		定性	51.0	30%			
20559	秩父広域森林組合	8	秩父市	上吉田21	33オ	0.09	すぎ	44	9	35		定性	10.5	30%			
20560	秩父広域森林組合	8	秩父市	上吉田21	33オ	0.08	ひのき	44	9	25		定性	7.5	30%			
20561	秩父広域森林組合	8	秩父市	上吉田21	34	0.35	すぎ	57	12	168		定性	50.4	30%			
20562	秩父広域森林組合	8	秩父市	上吉田21	35	0.30	すぎ	57	12	144		定性	43.2	30%			
20563	秩父広域森林組合	8	秩父市	上吉田21	35	0.30	ひのき	57	12	120		定性	36.0	30%			
20564	秩父広域森林組合	8	秩父市	上吉田21	37ア	0.42	すぎ	58	12	204		定性	61.2	30%			
20565	秩父広域森林組合	8	秩父市	上吉田21	37ア	0.41	ひのき	59	12	168		定性	50.4	30%			
20566	秩父広域森林組合	8	秩父市	上吉田21	37イ	0.65	すぎ	53	11	296		定性	88.8	30%			
20567	秩父広域森林組合	8	秩父市	上吉田21	40	0.97	すぎ	57	12	465		定性	139.5	30%			
20568	秩父広域森林組合	8	秩父市	上吉田21	41ア	1.24	すぎ	58	12	603		定性	180.9	30%			
20569	秩父広域森林組合	8	秩父市	上吉田21	41イ	0.20	ひのき	57	12	80		定性	24.0	30%			
20570	秩父広域森林組合	8	秩父市	上吉田21	41イ	0.20	すぎ	57	12	96		定性	28.8	30%			
20571	秩父広域森林組合	8	秩父市	上吉田21	41ウ	0.10	すぎ	45	9	40		定性	12.0	30%			
20572	秩父広域森林組合	8	秩父市	上吉田21	41エ	0.10	ひのき	45	9	32		定性	9.6	30%			
20573	秩父広域森林組合	8	秩父市	上吉田21	42ア	0.60	すぎ	59	12	295		定性	88.5	30%			
20574	秩父広域森林組合	8	秩父市	上吉田21	42ア	0.40	ひのき	59	12	164		定性	49.2	30%			
20575	秩父広域森林組合	8	秩父市	上吉田21	42イ	0.05	すぎ	50	10	22		定性	6.6	30%			
20576	秩父広域森林組合	8	秩父市	上吉田21	43	1.12	すぎ	65	13	582		定性	174.6	30%			
20577	秩父広域森林組合	8	秩父市	上吉田21	44ア	0.50	すぎ	57	12	240		定性	72.0	30%			
20578	秩父広域森林組合	8	秩父市	上吉田21	44イ	0.14	すぎ	51	11	62		定性	18.6	30%			
20579	秩父広域森林組合	8	秩父市	上吉田21	45	0.28	すぎ	48	10	118		定性	35.4	30%			
20580	秩父広域森林組合	8	秩父市	上吉田21	46ア	0.13	すぎ	53	11	59		定性	17.7	30%			
20581	秩父広域森林組合	8	秩父市	上吉田21	46イ	0.02	すぎ	66	14	10		定性	3.0	30%			
20582	秩父広域森林組合	8	秩父市	上吉田21	46ウ	0.42	すぎ	46	10	171		定性	51.3	30%			
20583	秩父広域森林組合	8	秩父市	上吉田21	46エ	0.29	すぎ	41	9	107		定性	32.1	30%			
20584	秩父広域森林組合	8	秩父市	上吉田21	47ア	0.10	すぎ	64	13	52		定性	15.6	30%			
20585	秩父広域森林組合	8	秩父市	上吉田21	47イ	0.05	すぎ	62	13	25		定性	7.5	30%			
20586	秩父広域森林組合	8	秩父市	上吉田21	47ウ	0.20	すぎ	59	12	98		定性	29.4	30%			
20587	秩父広域森林組合	8	秩父市	上吉田21	48イ	0.13	ひのき	39	8	36		定性	10.8	30%			
20588	秩父広域森林組合	8	秩父市	上吉田21	48ウ	0.10	すぎ	44	9	39		定性	11.7	30%			
20589	秩父広域森林組合	8	秩父市	上吉田21	48ウ	0.10	ひのき	42	9	30		定性	9.0	30%			

番号	事業実施主体	事業実施年度（令和）	所在場所			間伐を実施する森林の現況						間伐の内容			対図番号（団地番号、林小班番号等）	交付金希望	備考
			市町村	林班	小班	面積（ha）	樹種	林齢	齢級	立木材積（m3）	摘要	間伐の方法	間伐立木材積(m3)	間伐率（材積率%）			
20590	秩父広域森林組合	8	秩父市	上吉田21	48エ	0.05	ひのき	27	6	9		定性	2.7	30%			
20591	秩父広域森林組合	8	秩父市	上吉田21	49ア	0.30	すぎ	63	13	153		定性	45.9	30%			
20592	秩父広域森林組合	8	秩父市	上吉田21	50イ	0.08	すぎ	53	11	36		定性	10.8	30%			
20593	秩父広域森林組合	8	秩父市	上吉田21	50ウ	0.48	すぎ	59	12	236		定性	70.8	30%			
20594	秩父広域森林組合	8	秩父市	上吉田21	51	0.27	すぎ	56	12	128		定性	38.4	30%			
20595	秩父広域森林組合	8	秩父市	上吉田21	52ア	0.10	ひのき	43	9	31		定性	9.3	30%			
20596	秩父広域森林組合	8	秩父市	上吉田21	52イ	0.42	すぎ	54	11	194		定性	58.2	30%			
20597	秩父広域森林組合	8	秩父市	上吉田21	54ア	1.40	すぎ	53	11	637		定性	191.1	30%			
20598	秩父広域森林組合	8	秩父市	上吉田21	54イ	1.26	すぎ	49	10	539		定性	161.7	30%			
20599	秩父広域森林組合	8	秩父市	上吉田21	55ア	0.20	すぎ	49	10	86		定性	25.8	30%			
20600	秩父広域森林組合	8	秩父市	上吉田21	55イ	0.25	すぎ	65	13	130		定性	39.0	30%			
20601	秩父広域森林組合	8	秩父市	上吉田21	56	0.15	すぎ	57	12	72		定性	21.6	30%			
20602	秩父広域森林組合	8	秩父市	上吉田21	57	0.28	すぎ	50	10	122		定性	36.6	30%			
20603	秩父広域森林組合	8	秩父市	上吉田21	58	0.38	すぎ	67	14	201		定性	60.3	30%			
20604	秩父広域森林組合	8	秩父市	上吉田21	58	0.10	すぎ	50	10	44		定性	13.2	30%			
20605	秩父広域森林組合	8	秩父市	上吉田21	59ア	0.09	ひのき	34	7	21		定性	6.3	30%			
20606	秩父広域森林組合	8	秩父市	上吉田21	59イ	0.12	すぎ	57	12	57		定性	17.1	30%			
20607	秩父広域森林組合	8	秩父市	上吉田21	59ウ	0.26	すぎ	59	12	128		定性	38.4	30%			
20608	秩父広域森林組合	8	秩父市	上吉田21	59エ	0.41	すぎ	62	13	207		定性	62.1	30%			
20609	秩父広域森林組合	8	秩父市	上吉田21	60	0.78	すぎ	67	14	412		定性	123.6	30%			
20610	秩父広域森林組合	8	秩父市	上吉田21	62	0.35	すぎ	54	11	162		定性	48.6	30%			
20611	秩父広域森林組合	8	秩父市	上吉田21	63	0.26	すぎ	61	13	130		定性	39.0	30%			
20612	秩父広域森林組合	8	秩父市	上吉田21	64ア	0.07	ひのき	27	6	12		定性	3.6	30%			
20613	秩父広域森林組合	8	秩父市	上吉田21	64イ	0.31	ひのき	29	6	59		定性	17.7	30%			
20614	秩父広域森林組合	8	秩父市	上吉田21	65	0.14	ひのき	28	6	25		定性	7.5	30%			
20615	秩父広域森林組合	8	秩父市	上吉田21	66ア	0.46	すぎ	54	11	213		定性	63.9	30%			
20616	秩父広域森林組合	8	秩父市	上吉田21	66エ	0.07	ひのき	28	6	13		定性	3.9	30%			
20617	秩父広域森林組合	8	秩父市	上吉田21	67	0.07	ひのき	28	6	13		定性	3.9	30%			
20618	秩父広域森林組合	8	秩父市	上吉田22	2ア	0.09	すぎ	51	11	40		定性	12.0	30%			
20619	秩父広域森林組合	8	秩父市	上吉田22	2ア	0.08	ひのき	51	11	29		定性	8.7	30%			
20620	秩父広域森林組合	8	秩父市	上吉田22	3ア	0.02	すぎ	60	12	10		定性	3.0	30%			
20621	秩父広域森林組合	8	秩父市	上吉田22	3イ	0.45	すぎ	60	12	223		定性	66.9	30%			
20622	秩父広域森林組合	8	秩父市	上吉田22	4ア	0.36	ひのき	43	9	110		定性	33.0	30%			
20623	秩父広域森林組合	8	秩父市	上吉田22	4イ	0.26	すぎ	60	12	129		定性	38.7	30%			
20624	秩父広域森林組合	8	秩父市	上吉田22	4エ	0.25	すぎ	64	13	129		定性	38.7	30%			
20625	秩父広域森林組合	8	秩父市	上吉田22	4キ	0.05	ひのき	27	6	9		定性	2.7	30%			
20626	秩父広域森林組合	8	秩父市	上吉田22	5イ	0.20	すぎ	69	14	107		定性	32.1	30%			
20627	秩父広域森林組合	8	秩父市	上吉田22	5ウ	0.25	すぎ	54	11	116		定性	34.8	30%			
20628	秩父広域森林組合	8	秩父市	上吉田22	5エ	0.13	ひのき	40	8	37		定性	11.1	30%			
20629	秩父広域森林組合	8	秩父市	上吉田22	5オ	0.07	ひのき	44	9	22		定性	6.6	30%			
20630	秩父広域森林組合	8	秩父市	上吉田22	6ア	0.06	ひのき	53	11	23		定性	6.9	30%			
20631	秩父広域森林組合	8	秩父市	上吉田22	6イ	0.15	すぎ	58	12	73		定性	21.9	30%			
20632	秩父広域森林組合	8	秩父市	上吉田22	7ア	0.53	すぎ	53	11	241		定性	72.3	30%			
20633	秩父広域森林組合	8	秩父市	上吉田22	7イ	0.05	ひのき	44	9	16		定性	4.8	30%			

番号	事業実施主体	事業実施年度（令和）	所在場所			間伐を実施する森林の現況						間伐の内容			対図番号（団地番号、林小班番号等）	交付金希望	備考
			市町村	林班	小班	面積（ha）	樹種	林齢	齢級	立木材積（m3）	摘要	間伐の方法	間伐立木材積(m3)	間伐率（材積率%）			
20634	秩父広域森林組合	8	秩父市	上吉田22	7ウ	0.55	すぎ	62	13	278		定性	83.4	30%			
20635	秩父広域森林組合	8	秩父市	上吉田22	8ア	0.10	すぎ	62	13	51		定性	15.3	30%			
20636	秩父広域森林組合	8	秩父市	上吉田22	8イ	0.21	すぎ	40	8	76		定性	22.8	30%			
20637	秩父広域森林組合	8	秩父市	上吉田22	8ウ	0.24	すぎ	60	12	119		定性	35.7	30%			
20638	秩父広域森林組合	8	秩父市	上吉田22	9ア	0.36	すぎ	51	11	159		定性	47.7	30%			
20639	秩父広域森林組合	8	秩父市	上吉田22	10	0.26	すぎ	60	12	129		定性	38.7	30%			
20640	秩父広域森林組合	8	秩父市	上吉田22	11ア	0.10	すぎ	67	14	53		定性	15.9	30%			
20641	秩父広域森林組合	8	秩父市	上吉田22	11イ	0.10	すぎ	61	13	50		定性	15.0	30%			
20642	秩父広域森林組合	8	秩父市	上吉田22	11ウ	0.18	すぎ	51	11	80		定性	24.0	30%			
20643	秩父広域森林組合	8	秩父市	上吉田22	12ア	0.07	すぎ	51	11	31		定性	9.3	30%			
20644	秩父広域森林組合	8	秩父市	上吉田22	12イ	0.40	すぎ	55	11	187		定性	56.1	30%			
20645	秩父広域森林組合	8	秩父市	上吉田22	13ア	0.59	すぎ	65	13	307		定性	92.1	30%			
20646	秩父広域森林組合	8	秩父市	上吉田22	13イ	0.10	すぎ	50	10	44		定性	13.2	30%			
20647	秩父広域森林組合	8	秩父市	上吉田22	14ア	0.16	すぎ	66	14	84		定性	25.2	30%			
20648	秩父広域森林組合	8	秩父市	上吉田22	14イ	0.09	すぎ	62	13	46		定性	13.8	30%			
20649	秩父広域森林組合	8	秩父市	上吉田22	14ウ	0.26	ひのき	37	8	67		定性	20.1	30%			
20650	秩父広域森林組合	8	秩父市	上吉田22	14エ	0.09	すぎ	29	6	23		定性	6.9	30%			
20651	秩父広域森林組合	8	秩父市	上吉田22	16ア	0.37	すぎ	65	13	192		定性	57.6	30%			
20652	秩父広域森林組合	8	秩父市	上吉田22	16イ	0.06	すぎ	50	10	26		定性	7.8	30%			
20653	秩父広域森林組合	8	秩父市	上吉田22	17イ	0.10	すぎ	61	13	50		定性	15.0	30%			
20654	秩父広域森林組合	8	秩父市	上吉田22	17ウ	0.16	すぎ	59	12	79		定性	23.7	30%			
20655	秩父広域森林組合	8	秩父市	上吉田22	17ウ	0.15	ひのき	59	12	62		定性	18.6	30%			
20656	秩父広域森林組合	8	秩父市	上吉田22	18ア	0.16	ひのき	37	8	41		定性	12.3	30%			
20657	秩父広域森林組合	8	秩父市	上吉田22	18イ	0.60	すぎ	53	11	273		定性	81.9	30%			
20658	秩父広域森林組合	8	秩父市	上吉田22	19ア	0.09	すぎ	49	10	39		定性	11.7	30%			
20659	秩父広域森林組合	8	秩父市	上吉田22	19イ	0.05	ひのき	31	7	10		定性	3.0	30%			
20660	秩父広域森林組合	8	秩父市	上吉田22	20ア	0.06	すぎ	54	11	28		定性	8.4	30%			
20661	秩父広域森林組合	8	秩父市	上吉田22	20イ	0.21	すぎ	64	13	108		定性	32.4	30%			
20662	秩父広域森林組合	8	秩父市	上吉田22	20ウ	0.01	すぎ	54	11	5		定性	1.5	30%			
20663	秩父広域森林組合	8	秩父市	上吉田22	20エ	0.22	すぎ	64	13	114		定性	34.2	30%			
20664	秩父広域森林組合	8	秩父市	上吉田22	21イ	0.02	すぎ	66	14	10		定性	3.0	30%			
20665	秩父広域森林組合	8	秩父市	上吉田22	21ウ	0.13	すぎ	55	11	61		定性	18.3	30%			
20666	秩父広域森林組合	8	秩父市	上吉田22	23イ	0.08	すぎ	57	12	38		定性	11.4	30%			
20667	秩父広域森林組合	8	秩父市	上吉田22	23イ	0.07	ひのき	57	12	28		定性	8.4	30%			
20668	秩父広域森林組合	8	秩父市	上吉田22	23ウ	0.05	すぎ	64	13	26		定性	7.8	30%			
20669	秩父広域森林組合	8	秩父市	上吉田22	23エ	0.17	すぎ	54	11	79		定性	23.7	30%			
20670	秩父広域森林組合	8	秩父市	上吉田22	24ア	0.12	すぎ	65	13	62		定性	18.6	30%			
20671	秩父広域森林組合	8	秩父市	上吉田22	24イ	0.12	すぎ	65	13	62		定性	18.6	30%			
20672	秩父広域森林組合	8	秩父市	上吉田22	24ウ	0.03	すぎ	65	13	16		定性	4.8	30%			
20673	秩父広域森林組合	8	秩父市	上吉田22	25ア	0.11	ひのき	41	9	32		定性	9.6	30%			
20674	秩父広域森林組合	8	秩父市	上吉田22	25イ	0.12	すぎ	53	11	55		定性	16.5	30%			
20675	秩父広域森林組合	8	秩父市	上吉田22	26ウ	0.29	すぎ	67	14	153		定性	45.9	30%			
20676	秩父広域森林組合	8	秩父市	上吉田22	27ア	0.21	すぎ	66	14	110		定性	33.0	30%			
20677	秩父広域森林組合	8	秩父市	上吉田22	27イ	0.51	すぎ	66	14	267		定性	80.1	30%			

番号	事業実施主体	事業実施年度（令和）	所在場所			間伐を実施する森林の現況						間伐の内容			対図番号（団地番号、林小班番号等）	交付金希望	備考
			市町村	林班	小班	面積（ha）	樹種	林齢	齢級	立木材積（m3）	摘要	間伐の方法	間伐立木材積(m3)	間伐率（材積率%）			
20678	秩父広域森林組合	8	秩父市	上吉田22	27ウ	0.32	すぎ	45	9	128		定性	38.4	30%			
20679	秩父広域森林組合	8	秩父市	上吉田22	27エ	0.07	ひのき	45	9	22		定性	6.6	30%			
20680	秩父広域森林組合	8	秩父市	上吉田22	28ア	0.18	すぎ	44	9	71		定性	21.3	30%			
20681	秩父広域森林組合	8	秩父市	上吉田22	29ア	0.28	すぎ	45	9	112		定性	33.6	30%			
20682	秩父広域森林組合	8	秩父市	上吉田22	29イ	0.12	すぎ	37	8	40		定性	12.0	30%			
20683	秩父広域森林組合	8	秩父市	上吉田22	30ア	0.13	すぎ	50	10	57		定性	17.1	30%			
20684	秩父広域森林組合	8	秩父市	上吉田22	30イ	0.10	すぎ	59	12	49		定性	14.7	30%			
20685	秩父広域森林組合	8	秩父市	上吉田22	33	0.46	すぎ	46	10	188		定性	56.4	30%			
20686	秩父広域森林組合	8	秩父市	上吉田22	34ア	0.07	ひのき	29	6	13		定性	3.9	30%			
20687	秩父広域森林組合	8	秩父市	上吉田22	34イ	0.06	ひのき	28	6	11		定性	3.3	30%			
20688	秩父広域森林組合	8	秩父市	上吉田22	35ア	0.15	すぎ	64	13	77		定性	23.1	30%			
20689	秩父広域森林組合	8	秩父市	上吉田22	35イ	0.20	すぎ	65	13	104		定性	31.2	30%			
20690	秩父広域森林組合	8	秩父市	上吉田22	36	0.15	すぎ	58	12	73		定性	21.9	30%			
20691	秩父広域森林組合	8	秩父市	上吉田22	39	0.82	すぎ	64	13	423		定性	126.9	30%			
20692	秩父広域森林組合	8	秩父市	上吉田22	40イ	0.46	すぎ	57	12	220		定性	66.0	30%			
20693	秩父広域森林組合	8	秩父市	上吉田22	40ウ	0.10	すぎ	69	14	54		定性	16.2	30%			
20694	秩父広域森林組合	8	秩父市	上吉田23	1	0.25	すぎ	66	14	131		定性	39.3	30%			
20695	秩父広域森林組合	8	秩父市	上吉田23	2イ	0.40	すぎ	53	11	182		定性	54.6	30%			
20696	秩父広域森林組合	8	秩父市	上吉田23	2ウ	0.14	すぎ	56	12	66		定性	19.8	30%			
20697	秩父広域森林組合	8	秩父市	上吉田23	2エ	0.05	すぎ	53	11	23		定性	6.9	30%			
20698	秩父広域森林組合	8	秩父市	上吉田23	2オ	0.09	ひのき	43	9	27		定性	8.1	30%			
20699	秩父広域森林組合	8	秩父市	上吉田23	3ア	0.38	ひのき	58	12	154		定性	46.2	30%			
20700	秩父広域森林組合	8	秩父市	上吉田23	3イ	0.19	ひのき	45	9	61		定性	18.3	30%			
20701	秩父広域森林組合	8	秩父市	上吉田23	3イ	0.13	すぎ	45	9	52		定性	15.6	30%			
20702	秩父広域森林組合	8	秩父市	上吉田23	4イ	0.94	すぎ	61	13	471		定性	141.3	30%			
20703	秩父広域森林組合	8	秩父市	上吉田23	5	0.10	すぎ	43	9	38		定性	11.4	30%			
20704	秩父広域森林組合	8	秩父市	上吉田23	6イ	0.15	すぎ	61	13	75		定性	22.5	30%			
20705	秩父広域森林組合	8	秩父市	上吉田23	7イ	0.49	すぎ	55	11	229		定性	68.7	30%			
20706	秩父広域森林組合	8	秩父市	上吉田23	8ア	0.34	すぎ	58	12	165		定性	49.5	30%			
20707	秩父広域森林組合	8	秩父市	上吉田23	8イ	0.05	すぎ	43	9	19		定性	5.7	30%			
20708	秩父広域森林組合	8	秩父市	上吉田23	8エ	0.05	すぎ	29	6	13		定性	3.9	30%			
20709	秩父広域森林組合	8	秩父市	上吉田23	9ア	0.34	すぎ	55	11	159		定性	47.7	30%			
20710	秩父広域森林組合	8	秩父市	上吉田23	9イ	0.01	すぎ	69	14	5		定性	1.5	30%			
20711	秩父広域森林組合	8	秩父市	上吉田23	10ア	0.18	すぎ	67	14	95		定性	28.5	30%			
20712	秩父広域森林組合	8	秩父市	上吉田23	10イ	0.25	すぎ	53	11	114		定性	34.2	30%			
20713	秩父広域森林組合	8	秩父市	上吉田23	12	0.23	すぎ	58	12	112		定性	33.6	30%			
20714	秩父広域森林組合	8	秩父市	上吉田23	13ア	0.38	すぎ	54	11	176		定性	52.8	30%			
20715	秩父広域森林組合	8	秩父市	上吉田23	13イ	0.12	すぎ	45	9	48		定性	14.4	30%			
20716	秩父広域森林組合	8	秩父市	上吉田23	14	0.28	すぎ	57	12	134		定性	40.2	30%			
20717	秩父広域森林組合	8	秩父市	上吉田23	15ア	0.64	すぎ	61	13	321		定性	96.3	30%			
20718	秩父広域森林組合	8	秩父市	上吉田23	15イ	0.10	すぎ	47	10	42		定性	12.6	30%			
20719	秩父広域森林組合	8	秩父市	上吉田23	16	0.26	すぎ	66	14	136		定性	40.8	30%			
20720	秩父広域森林組合	8	秩父市	上吉田23	18	0.13	すぎ	56	12	62		定性	18.6	30%			
20721	秩父広域森林組合	8	秩父市	上吉田23	19ア	0.06	すぎ	67	14	32		定性	9.6	30%			

番号	事業実施主体	事業実施年度（令和）	所在場所			間伐を実施する森林の現況						間伐の内容			対図番号（団地番号、林小班番号等）	交付金希望	備考
			市町村	林班	小班	面積（ha）	樹種	林齢	齢級	立木材積（m3）	摘要	間伐の方法	間伐立木材積(m3)	間伐率（材積率%）			
20722	秩父広域森林組合	8	秩父市	上吉田23	19イ	0.08	ひのき	54	11	31		定性	9.3	30%			
20723	秩父広域森林組合	8	秩父市	上吉田23	19ウ	0.10	すぎ	62	13	51		定性	15.3	30%			
20724	秩父広域森林組合	8	秩父市	上吉田23	20ア	0.02	ひのき	54	11	8		定性	2.4	30%			
20725	秩父広域森林組合	8	秩父市	上吉田23	20イ	0.14	すぎ	56	12	66		定性	19.8	30%			
20726	秩父広域森林組合	8	秩父市	上吉田23	20ウ	0.47	すぎ	67	14	248		定性	74.4	30%			
20727	秩父広域森林組合	8	秩父市	上吉田23	22ア	0.22	すぎ	65	13	114		定性	34.2	30%			
20728	秩父広域森林組合	8	秩父市	上吉田23	22イ	0.11	すぎ	56	12	52		定性	15.6	30%			
20729	秩父広域森林組合	8	秩父市	上吉田23	22ウ	0.05	すぎ	62	13	25		定性	7.5	30%			
20730	秩父広域森林組合	8	秩父市	上吉田23	23	0.35	すぎ	61	13	175		定性	52.5	30%			
20731	秩父広域森林組合	8	秩父市	上吉田23	27	1.27	すぎ	55	11	594		定性	178.2	30%			
20732	秩父広域森林組合	8	秩父市	上吉田23	28	0.75	すぎ	66	14	393		定性	117.9	30%			
20733	秩父広域森林組合	8	秩父市	上吉田23	29	0.44	すぎ	66	14	231		定性	69.3	30%			
20734	秩父広域森林組合	8	秩父市	上吉田23	30	0.34	すぎ	56	12	161		定性	48.3	30%			
20735	秩父広域森林組合	8	秩父市	上吉田23	31ア	0.10	すぎ	46	10	41		定性	12.3	30%			
20736	秩父広域森林組合	8	秩父市	上吉田23	32	0.28	すぎ	66	14	147		定性	44.1	30%			
20737	秩父広域森林組合	8	秩父市	上吉田23	33ア	0.54	すぎ	56	12	256		定性	76.8	30%			
20738	秩父広域森林組合	8	秩父市	上吉田23	33イ	0.26	すぎ	46	10	106		定性	31.8	30%			
20739	秩父広域森林組合	8	秩父市	上吉田23	34	0.34	すぎ	46	10	139		定性	41.7	30%			
20740	秩父広域森林組合	8	秩父市	上吉田23	35	0.65	すぎ	61	13	326		定性	97.8	30%			
20741	秩父広域森林組合	8	秩父市	上吉田23	36イ	0.25	すぎ	57	12	120		定性	36.0	30%			
20742	秩父広域森林組合	8	秩父市	上吉田23	37ア	0.07	すぎ	57	12	34		定性	10.2	30%			
20743	秩父広域森林組合	8	秩父市	上吉田23	39ア	0.10	すぎ	67	14	53		定性	15.9	30%			
20744	秩父広域森林組合	8	秩父市	上吉田23	39イ	0.25	すぎ	47	10	104		定性	31.2	30%			
20745	秩父広域森林組合	8	秩父市	上吉田23	39ウ	0.48	すぎ	46	10	196		定性	58.8	30%			
20746	秩父広域森林組合	8	秩父市	上吉田23	39エ	0.09	すぎ	67	14	48		定性	14.4	30%			
20747	秩父広域森林組合	8	秩父市	上吉田23	40ア	0.20	すぎ	52	11	90		定性	27.0	30%			
20748	秩父広域森林組合	8	秩父市	上吉田23	41ア	0.10	すぎ	49	10	43		定性	12.9	30%			
20749	秩父広域森林組合	8	秩父市	上吉田23	42ア	0.35	すぎ	59	12	172		定性	51.6	30%			
20750	秩父広域森林組合	8	秩父市	上吉田23	42イ	0.35	ひのき	39	8	96		定性	28.8	30%			
20751	秩父広域森林組合	8	秩父市	上吉田23	43	0.18	すぎ	38	8	62		定性	18.6	30%			
20752	秩父広域森林組合	8	秩父市	上吉田23	44ア	0.13	すぎ	62	13	66		定性	19.8	30%			
20753	秩父広域森林組合	8	秩父市	上吉田23	44イ	0.08	すぎ	30	6	22		定性	6.6	30%			
20754	秩父広域森林組合	8	秩父市	上吉田23	44イ	0.06	ひのき	30	6	12		定性	3.6	30%			
20755	秩父広域森林組合	8	秩父市	上吉田23	46	0.70	すぎ	50	10	305		定性	91.5	30%			
20756	秩父広域森林組合	8	秩父市	上吉田23	47ア	0.03	ひのき	57	12	12		定性	3.6	30%			
20757	秩父広域森林組合	8	秩父市	上吉田23	47イ	0.86	すぎ	65	13	447		定性	134.1	30%			
20758	秩父広域森林組合	8	秩父市	上吉田23	47ウ	0.40	すぎ	65	13	208		定性	62.4	30%			
20759	秩父広域森林組合	8	秩父市	上吉田23	48イ	0.07	ひのき	29	6	13		定性	3.9	30%			
20760	秩父広域森林組合	8	秩父市	上吉田23	49ア	0.02	すぎ	50	10	9		定性	2.7	30%			
20761	秩父広域森林組合	8	秩父市	上吉田23	49イ	0.61	すぎ	57	12	292		定性	87.6	30%			
20762	秩父広域森林組合	8	秩父市	上吉田23	49ウ	0.35	すぎ	57	12	168		定性	50.4	30%			
20763	秩父広域森林組合	8	秩父市	上吉田23	50ア	0.35	すぎ	64	13	181		定性	54.3	30%			
20764	秩父広域森林組合	8	秩父市	上吉田23	50イ	0.22	すぎ	46	10	90		定性	27.0	30%			
20765	秩父広域森林組合	8	秩父市	上吉田23	51ア	0.05	ひのき	61	13	21		定性	6.3	30%			

番号	事業実施主体	事業実施年度（令和）	所在場所			間伐を実施する森林の現況						間伐の内容			対図番号（団地番号、林小班番号等）	交付金希望	備考
			市町村	林班	小班	面積（ha）	樹種	林齢	齢級	立木材積（m3）	摘要	間伐の方法	間伐立木材積(m3)	間伐率（材積率%）			
20766	秩父広域森林組合	8	秩父市	上吉田23	51ウ	1.60	すぎ	53	11	728		定性	218.4	30%			
20767	秩父広域森林組合	8	秩父市	上吉田23	51エ	0.05	すぎ	54	11	23		定性	6.9	30%			
20768	秩父広域森林組合	8	秩父市	上吉田23	52	1.77	すぎ	67	14	935		定性	280.5	30%			
20769	秩父広域森林組合	8	秩父市	上吉田23	53ア	0.05	すぎ	59	12	25		定性	7.5	30%			
20770	秩父広域森林組合	8	秩父市	上吉田23	53イ	0.13	すぎ	67	14	69		定性	20.7	30%			
20771	秩父広域森林組合	8	秩父市	上吉田23	53ウ	0.34	すぎ	59	12	167		定性	50.1	30%			
20772	秩父広域森林組合	8	秩父市	上吉田23	53エ	0.09	すぎ	67	14	48		定性	14.4	30%			
20773	秩父広域森林組合	8	秩父市	上吉田23	53オ	0.04	すぎ	59	12	20		定性	6.0	30%			
20774	秩父広域森林組合	8	秩父市	上吉田23	54ア	0.05	すぎ	56	12	24		定性	7.2	30%			
20775	秩父広域森林組合	8	秩父市	上吉田23	55ア	0.20	すぎ	63	13	102		定性	30.6	30%			
20776	秩父広域森林組合	8	秩父市	上吉田23	55イ	0.20	すぎ	53	11	91		定性	27.3	30%			
20777	秩父広域森林組合	8	秩父市	上吉田23	56ア	0.10	すぎ	67	14	53		定性	15.9	30%			
20778	秩父広域森林組合	8	秩父市	上吉田23	56イ	0.68	ひのき	52	11	250		定性	75.0	30%			
20779	秩父広域森林組合	8	秩父市	上吉田23	57ア	0.01	すぎ	56	12	5		定性	1.5	30%			
20780	秩父広域森林組合	8	秩父市	上吉田23	57イ	0.01	すぎ	56	12	5		定性	1.5	30%			
20781	秩父広域森林組合	8	秩父市	上吉田23	58	0.08	すぎ	50	10	35		定性	10.5	30%			
20782	秩父広域森林組合	8	秩父市	上吉田23	59ア	0.48	すぎ	66	14	252		定性	75.6	30%			
20783	秩父広域森林組合	8	秩父市	上吉田23	59イ	0.04	すぎ	66	14	21		定性	6.3	30%			
20784	秩父広域森林組合	8	秩父市	上吉田23	59ウ	0.02	すぎ	58	12	10		定性	3.0	30%			
20785	秩父広域森林組合	8	秩父市	上吉田23	59オ	0.06	すぎ	69	14	32		定性	9.6	30%			
20786	秩父広域森林組合	8	秩父市	上吉田23	60	0.31	すぎ	57	12	148		定性	44.4	30%			
20787	秩父広域森林組合	8	秩父市	上吉田23	61ア	0.58	すぎ	54	11	268		定性	80.4	30%			
20788	秩父広域森林組合	8	秩父市	上吉田23	61イ	0.20	すぎ	63	13	102		定性	30.6	30%			
20789	秩父広域森林組合	8	秩父市	上吉田23	61ウ	0.30	すぎ	47	10	125		定性	37.5	30%			
20790	秩父広域森林組合	8	秩父市	上吉田23	62ア	3.50	ひのき	34	7	812		定性	243.6	30%			
20791	秩父広域森林組合	8	秩父市	上吉田23	62イ	0.75	すぎ	52	11	336		定性	100.8	30%			
20792	秩父広域森林組合	8	秩父市	上吉田23	63	1.59	すぎ	30	6	431		定性	129.3	30%			
20793	秩父広域森林組合	8	秩父市	上吉田23	64ア	0.20	すぎ	45	9	80		定性	24.0	30%			
20794	秩父広域森林組合	8	秩父市	上吉田23	64イ	0.16	ひのき	45	9	51		定性	15.3	30%			
20795	秩父広域森林組合	8	秩父市	上吉田23	65ア	0.22	すぎ	28	6	55		定性	16.5	30%			
20796	秩父広域森林組合	8	秩父市	上吉田23	65イ	0.09	ひのき	27	6	15		定性	4.5	30%			
20797	秩父広域森林組合	8	秩父市	上吉田52	2ア	0.06	ひのき	45	9	19		定性	5.7	30%			
20798	秩父広域森林組合	8	秩父市	上吉田52	2イ	0.44	ひのき	36	8	109		定性	32.7	30%			
20799	秩父広域森林組合	8	秩父市	上吉田52	2ウ	1.16	すぎ	46	10	473		定性	141.9	30%			
20800	秩父広域森林組合	8	秩父市	上吉田52	3	0.28	すぎ	66	14	147		定性	44.1	30%			
20801	秩父広域森林組合	8	秩父市	上吉田52	4ア	0.17	すぎ	66	14	89		定性	26.7	30%			
20802	秩父広域森林組合	8	秩父市	上吉田52	4ウ	0.10	すぎ	51	11	44		定性	13.2	30%			
20803	秩父広域森林組合	8	秩父市	上吉田52	5	0.09	すぎ	71	15	49		定性	14.7	30%			
20804	秩父広域森林組合	8	秩父市	上吉田52	6ア	0.11	すぎ	72	15	60		定性	18.0	30%			
20805	秩父広域森林組合	8	秩父市	上吉田52	6イ	0.17	すぎ	72	15	93		定性	27.9	30%			
20806	秩父広域森林組合	8	秩父市	上吉田52	7ウ	0.09	すぎ	69	14	48		定性	14.4	30%			
20807	秩父広域森林組合	8	秩父市	上吉田52	8ア	0.07	ひのき	68	14	32		定性	9.6	30%			
20808	秩父広域森林組合	8	秩父市	上吉田52	8イ	0.11	ひのき	68	14	51		定性	15.3	30%			
20809	秩父広域森林組合	8	秩父市	上吉田52	8ウ	0.11	ひのき	68	14	51		定性	15.3	30%			

番号	事業実施主体	事業実施年度（令和）	所在場所			間伐を実施する森林の現況						間伐の内容			対図番号（団地番号、林小班番号等）	交付金希望	備考
			市町村	林班	小班	面積（ha）	樹種	林齢	齢級	立木材積（m3）	摘要	間伐の方法	間伐立木材積(m3)	間伐率（材積率%）			
20810	秩父広域森林組合	8	秩父市	上吉田52	8エ	0.17	ひのき	44	9	53		定性	15.9	30%			
20811	秩父広域森林組合	8	秩父市	上吉田52	9ア	0.09	すぎ	68	14	48		定性	14.4	30%			
20812	秩父広域森林組合	8	秩父市	上吉田52	9イ	0.45	すぎ	69	14	241		定性	72.3	30%			
20813	秩父広域森林組合	8	秩父市	上吉田52	9ウ	0.09	ひのき	68	14	41		定性	12.3	30%			
20814	秩父広域森林組合	8	秩父市	上吉田52	9エ	0.02	すぎ	69	14	11		定性	3.3	30%			
20815	秩父広域森林組合	8	秩父市	上吉田52	10ウ	0.05	すぎ	69	14	27		定性	8.1	30%			
20816	秩父広域森林組合	8	秩父市	上吉田52	11	0.22	すぎ	69	14	118		定性	35.4	30%			
20817	秩父広域森林組合	8	秩父市	上吉田52	12ア	0.13	すぎ	58	12	63		定性	18.9	30%			
20818	秩父広域森林組合	8	秩父市	上吉田52	12イ	0.11	すぎ	58	12	53		定性	15.9	30%			
20819	秩父広域森林組合	8	秩父市	上吉田52	13	0.35	すぎ	63	13	179		定性	53.7	30%			
20820	秩父広域森林組合	8	秩父市	上吉田52	14	0.05	すぎ	59	12	25		定性	7.5	30%			
20821	秩父広域森林組合	8	秩父市	上吉田52	17	0.43	すぎ	58	12	209		定性	62.7	30%			
20822	秩父広域森林組合	8	秩父市	上吉田52	19ア	0.15	すぎ	56	12	71		定性	21.3	30%			
20823	秩父広域森林組合	8	秩父市	上吉田52	19イ	0.21	すぎ	69	14	113		定性	33.9	30%			
20824	秩父広域森林組合	8	秩父市	上吉田52	19ウ	0.26	すぎ	58	12	126		定性	37.8	30%			
20825	秩父広域森林組合	8	秩父市	上吉田52	19オ	0.30	すぎ	65	13	156		定性	46.8	30%			
20826	秩父広域森林組合	8	秩父市	上吉田52	19カ	0.17	すぎ	62	13	86		定性	25.8	30%			
20827	秩父広域森林組合	8	秩父市	上吉田52	20ア	0.07	すぎ	65	13	36		定性	10.8	30%			
20828	秩父広域森林組合	8	秩父市	上吉田52	20イ	0.07	すぎ	59	12	34		定性	10.2	30%			
20829	秩父広域森林組合	8	秩父市	上吉田52	21ア	0.04	すぎ	66	14	21		定性	6.3	30%			
20830	秩父広域森林組合	8	秩父市	上吉田52	21イ	0.06	すぎ	79	16	34		定性	10.2	30%			
20831	秩父広域森林組合	8	秩父市	上吉田52	21ウ	0.41	すぎ	67	14	216		定性	64.8	30%			
20832	秩父広域森林組合	8	秩父市	上吉田52	21エ	0.02	すぎ	67	14	11		定性	3.3	30%			
20833	秩父広域森林組合	8	秩父市	上吉田52	21オ	0.26	すぎ	59	12	128		定性	38.4	30%			
20834	秩父広域森林組合	8	秩父市	上吉田52	21カ	0.02	すぎ	66	14	10		定性	3.0	30%			
20835	秩父広域森林組合	8	秩父市	上吉田52	21ク	0.37	すぎ	59	12	182		定性	54.6	30%			
20836	秩父広域森林組合	8	秩父市	上吉田52	21ケ	0.19	すぎ	78	16	106		定性	31.8	30%			
20837	秩父広域森林組合	8	秩父市	上吉田52	21サ	0.06	ひのき	59	12	25		定性	7.5	30%			
20838	秩父広域森林組合	8	秩父市	上吉田52	23イ	0.09	すぎ	63	13	46		定性	13.8	30%			
20839	秩父広域森林組合	8	秩父市	上吉田52	23ウ	0.02	すぎ	75	15	11		定性	3.3	30%			
20840	秩父広域森林組合	8	秩父市	上吉田52	24ア	0.02	すぎ	69	14	11		定性	3.3	30%			
20841	秩父広域森林組合	8	秩父市	上吉田52	24イ	0.06	すぎ	69	14	32		定性	9.6	30%			
20842	秩父広域森林組合	8	秩父市	上吉田52	24ウ	0.02	すぎ	69	14	11		定性	3.3	30%			
20843	秩父広域森林組合	8	秩父市	上吉田52	25イ	0.02	すぎ	76	16	11		定性	3.3	30%			
20844	秩父広域森林組合	8	秩父市	上吉田52	26ア	0.02	すぎ	57	12	10		定性	3.0	30%			
20845	秩父広域森林組合	8	秩父市	上吉田52	26イ	0.13	すぎ	57	12	62		定性	18.6	30%			
20846	秩父広域森林組合	8	秩父市	上吉田52	26ウ	0.48	すぎ	57	12	230		定性	69.0	30%			
20847	秩父広域森林組合	8	秩父市	上吉田52	27ア	0.05	すぎ	51	11	22		定性	6.6	30%			
20848	秩父広域森林組合	8	秩父市	上吉田52	27イ	0.16	すぎ	57	12	77		定性	23.1	30%			
20849	秩父広域森林組合	8	秩父市	上吉田52	28ア	0.22	すぎ	57	12	105		定性	31.5	30%			
20850	秩父広域森林組合	8	秩父市	上吉田52	28イ	0.17	すぎ	60	12	84		定性	25.2	30%			
20851	秩父広域森林組合	8	秩父市	上吉田52	29ア	0.17	すぎ	60	12	84		定性	25.2	30%			
20852	秩父広域森林組合	8	秩父市	上吉田52	29イ	0.13	すぎ	60	12	64		定性	19.2	30%			
20853	秩父広域森林組合	8	秩父市	上吉田52	30	0.24	すぎ	51	11	106		定性	31.8	30%			

番号	事業実施主体	事業実施年度（令和）	所在場所			間伐を実施する森林の現況						間伐の内容			対図番号（団地番号、林小班番号等）	交付金希望	備考
			市町村	林班	小班	面積（ha）	樹種	林齢	齢級	立木材積（m3）	摘要	間伐の方法	間伐立木材積(m3)	間伐率（材積率%）			
20854	秩父広域森林組合	8	秩父市	上吉田52	31ア	0.03	すぎ	42	9	11		定性	3.3	30%			
20855	秩父広域森林組合	8	秩父市	上吉田52	31ア	0.03	ひのき	42	9	9		定性	2.7	30%			
20856	秩父広域森林組合	8	秩父市	上吉田52	31イ	0.19	ひのき	46	10	62		定性	18.6	30%			
20857	秩父広域森林組合	8	秩父市	上吉田52	32イ	0.15	すぎ	61	13	75		定性	22.5	30%			
20858	秩父広域森林組合	8	秩父市	上吉田52	33	0.37	すぎ	61	13	185		定性	55.5	30%			
20859	秩父広域森林組合	8	秩父市	上吉田52	34エ	0.37	すぎ	75	15	207		定性	62.1	30%			
20860	秩父広域森林組合	8	秩父市	上吉田52	34オ	0.09	すぎ	75	15	50		定性	15.0	30%			
20861	秩父広域森林組合	8	秩父市	上吉田52	34カ	0.13	ひのき	46	10	43		定性	12.9	30%			
20862	秩父広域森林組合	8	秩父市	上吉田52	35イ	0.07	すぎ	67	14	37		定性	11.1	30%			
20863	秩父広域森林組合	8	秩父市	上吉田52	35ウ	0.34	すぎ	67	14	180		定性	54.0	30%			
20864	秩父広域森林組合	8	秩父市	上吉田52	36ア	0.11	すぎ	52	11	49		定性	14.7	30%			
20865	秩父広域森林組合	8	秩父市	上吉田52	36イ	0.06	すぎ	52	11	27		定性	8.1	30%			
20866	秩父広域森林組合	8	秩父市	上吉田52	36ウ	0.02	すぎ	52	11	9		定性	2.7	30%			
20867	秩父広域森林組合	8	秩父市	上吉田52	38ア	0.04	すぎ	52	11	18		定性	5.4	30%			
20868	秩父広域森林組合	8	秩父市	上吉田52	38ア	0.03	ひのき	52	11	11		定性	3.3	30%			
20869	秩父広域森林組合	8	秩父市	上吉田52	38エ	0.04	すぎ	45	9	16		定性	4.8	30%			
20870	秩父広域森林組合	8	秩父市	上吉田52	40	0.11	すぎ	60	12	55		定性	16.5	30%			
20871	秩父広域森林組合	8	秩父市	上吉田52	41	0.48	すぎ	50	10	209		定性	62.7	30%			
20872	秩父広域森林組合	8	秩父市	上吉田52	52ア	0.06	すぎ	59	12	29		定性	8.7	30%			
20873	秩父広域森林組合	8	秩父市	上吉田52	53イ	0.03	すぎ	59	12	15		定性	4.5	30%			
20874	秩父広域森林組合	8	秩父市	上吉田52	54	0.13	すぎ	59	12	64		定性	19.2	30%			
20875	秩父広域森林組合	8	秩父市	上吉田52	55	0.15	すぎ	59	12	74		定性	22.2	30%			
20876	秩父広域森林組合	8	秩父市	上吉田52	56	0.28	すぎ	59	12	137		定性	41.1	30%			
20877	秩父広域森林組合	8	秩父市	上吉田52	57ア	0.04	ひのき	44	9	13		定性	3.9	30%			
20878	秩父広域森林組合	8	秩父市	上吉田52	58ア	0.10	ひのき	46	10	33		定性	9.9	30%			
20879	秩父広域森林組合	8	秩父市	上吉田52	59	0.06	すぎ	74	15	33		定性	9.9	30%			
20880	秩父広域森林組合	8	秩父市	上吉田52	60ア	0.11	すぎ	57	12	53		定性	15.9	30%			
20881	秩父広域森林組合	8	秩父市	上吉田52	60イ	0.11	すぎ	58	12	53		定性	15.9	30%			
20882	秩父広域森林組合	8	秩父市	上吉田52	62エ	0.02	すぎ	54	11	9		定性	2.7	30%			
20883	秩父広域森林組合	8	秩父市	上吉田52	62オ	0.26	すぎ	60	12	129		定性	38.7	30%			
20884	秩父広域森林組合	8	秩父市	上吉田52	62カ	0.04	すぎ	47	10	17		定性	5.1	30%			
20885	秩父広域森林組合	8	秩父市	上吉田52	62キ	0.02	すぎ	47	10	8		定性	2.4	30%			
20886	秩父広域森林組合	8	秩父市	上吉田52	62ク	0.04	すぎ	47	10	17		定性	5.1	30%			
20887	秩父広域森林組合	8	秩父市	上吉田52	62ケ	0.02	すぎ	47	10	8		定性	2.4	30%			
20888	秩父広域森林組合	8	秩父市	上吉田52	62コ	0.04	すぎ	54	11	18		定性	5.4	30%			
20889	秩父広域森林組合	8	秩父市	上吉田52	63ア	0.02	すぎ	62	13	10		定性	3.0	30%			
20890	秩父広域森林組合	8	秩父市	上吉田52	63イ	0.37	すぎ	62	13	187		定性	56.1	30%			
20891	秩父広域森林組合	8	秩父市	上吉田52	63ウ	0.13	すぎ	62	13	66		定性	19.8	30%			
20892	秩父広域森林組合	8	秩父市	上吉田52	63エ	0.06	すぎ	51	11	27		定性	8.1	30%			
20893	秩父広域森林組合	8	秩父市	上吉田52	64イ	0.05	ひのき	42	9	15		定性	4.5	30%			
20894	秩父広域森林組合	8	秩父市	上吉田52	67	0.11	すぎ	62	13	56		定性	16.8	30%			
20895	秩父広域森林組合	8	秩父市	上吉田52	68	0.13	すぎ	52	11	58		定性	17.4	30%			
20896	秩父広域森林組合	8	秩父市	上吉田52	69ア	0.06	すぎ	52	11	27		定性	8.1	30%			
20897	秩父広域森林組合	8	秩父市	上吉田52	69イ	0.02	すぎ	57	12	10		定性	3.0	30%			

番号	事業実施主体	事業実施年度（令和）	所在場所			間伐を実施する森林の現況						間伐の内容			対図番号（団地番号、林小班番号等）	交付金希望	備考
			市町村	林班	小班	面積（ha）	樹種	林齢	齢級	立木材積（m3）	摘要	間伐の方法	間伐立木材積(m3)	間伐率（材積率%）			
20898	秩父広域森林組合	8	秩父市	上吉田52	69ウ	0.10	すぎ	54	11	46		定性	13.8	30%			
20899	秩父広域森林組合	8	秩父市	上吉田52	70	0.19	すぎ	51	11	84		定性	25.2	30%			
20900	秩父広域森林組合	8	秩父市	上吉田52	71イ	0.17	ひのき	41	9	49		定性	14.7	30%			
20901	秩父広域森林組合	8	秩父市	上吉田52	72ア	0.04	ひのき	40	8	11		定性	3.3	30%			
20902	秩父広域森林組合	8	秩父市	上吉田52	72イ	0.06	すぎ	51	11	27		定性	8.1	30%			
20903	秩父広域森林組合	8	秩父市	上吉田52	72ウ	0.04	すぎ	51	11	18		定性	5.4	30%			
20904	秩父広域森林組合	8	秩父市	上吉田52	73	0.19	すぎ	51	11	84		定性	25.2	30%			
20905	秩父広域森林組合	8	秩父市	上吉田52	74ア	0.02	すぎ	51	11	9		定性	2.7	30%			
20906	秩父広域森林組合	8	秩父市	上吉田52	74イ	0.02	すぎ	51	11	9		定性	2.7	30%			
20907	秩父広域森林組合	8	秩父市	上吉田52	74ウ	0.02	すぎ	51	11	9		定性	2.7	30%			
20908	秩父広域森林組合	8	秩父市	上吉田52	75	0.21	すぎ	51	11	93		定性	27.9	30%			
20909	秩父広域森林組合	8	秩父市	上吉田52	76イ	0.09	すぎ	43	9	35		定性	10.5	30%			
20910	秩父広域森林組合	8	秩父市	上吉田52	77ア	0.02	すぎ	52	11	9		定性	2.7	30%			
20911	秩父広域森林組合	8	秩父市	上吉田52	77イ	0.04	すぎ	52	11	18		定性	5.4	30%			
20912	秩父広域森林組合	8	秩父市	上吉田52	77ウ	0.02	すぎ	52	11	9		定性	2.7	30%			
20913	秩父広域森林組合	8	秩父市	上吉田52	77エ	0.09	すぎ	52	11	40		定性	12.0	30%			
20914	秩父広域森林組合	8	秩父市	上吉田52	78	0.06	すぎ	51	11	27		定性	8.1	30%			
20915	秩父広域森林組合	8	秩父市	上吉田52	79ア	0.16	ひのき	46	10	52		定性	15.6	30%			
20916	秩父広域森林組合	8	秩父市	上吉田52	79イ	0.09	すぎ	71	15	49		定性	14.7	30%			
20917	秩父広域森林組合	8	秩父市	上吉田52	79ウ	0.06	すぎ	71	15	33		定性	9.9	30%			
20918	秩父広域森林組合	8	秩父市	上吉田52	79カ	0.09	ひのき	31	7	19		定性	5.7	30%			
20919	秩父広域森林組合	8	秩父市	上吉田52	80ア	0.13	すぎ	77	16	73		定性	21.9	30%			
20920	秩父広域森林組合	8	秩父市	上吉田52	80イ	0.11	すぎ	62	13	56		定性	16.8	30%			
20921	秩父広域森林組合	8	秩父市	上吉田52	80ウ	0.19	すぎ	62	13	96		定性	28.8	30%			
20922	秩父広域森林組合	8	秩父市	上吉田52	81ア	0.13	すぎ	64	13	67		定性	20.1	30%			
20923	秩父広域森林組合	8	秩父市	上吉田52	81イ	0.10	ひのき	35	7	24		定性	7.2	30%			
20924	秩父広域森林組合	8	秩父市	上吉田52	81ウ	0.05	ひのき	29	6	9		定性	2.7	30%			
20925	秩父広域森林組合	8	秩父市	上吉田52	82ウ	0.09	ひのき	32	7	19		定性	5.7	30%			
20926	秩父広域森林組合	8	秩父市	上吉田52	83イ	0.05	ひのき	23	5	7		定性	2.1	30%			
20927	秩父広域森林組合	8	秩父市	上吉田52	85ア	0.18	すぎ	48	10	76		定性	22.8	30%			
20928	秩父広域森林組合	8	秩父市	上吉田52	86イ	0.18	ひのき	36	8	45		定性	13.5	30%			
20929	秩父広域森林組合	8	秩父市	上吉田52	86ウ	0.07	すぎ	41	9	26		定性	7.8	30%			
20930	秩父広域森林組合	8	秩父市	上吉田52	88	0.18	ひのき	37	8	46		定性	13.8	30%			
20931	秩父広域森林組合	8	秩父市	上吉田52	89	0.09	すぎ	77	16	50		定性	15.0	30%			
20932	秩父広域森林組合	8	秩父市	上吉田52	90ア	0.06	すぎ	64	13	31		定性	9.3	30%			
20933	秩父広域森林組合	8	秩父市	上吉田52	90イ	0.58	すぎ	53	11	264		定性	79.2	30%			
20934	秩父広域森林組合	8	秩父市	上吉田52	91ア	0.15	すぎ	78	16	84		定性	25.2	30%			
20935	秩父広域森林組合	8	秩父市	上吉田52	91イ	0.15	すぎ	44	9	59		定性	17.7	30%			
20936	秩父広域森林組合	8	秩父市	上吉田52	91ウ	0.06	すぎ	62	13	30		定性	9.0	30%			
20937	秩父広域森林組合	8	秩父市	上吉田52	92ア	0.15	すぎ	52	11	67		定性	20.1	30%			
20938	秩父広域森林組合	8	秩父市	上吉田52	92イ	0.13	すぎ	56	12	62		定性	18.6	30%			
20939	秩父広域森林組合	8	秩父市	上吉田52	92ウ	0.08	すぎ	54	11	37		定性	11.1	30%			
20940	秩父広域森林組合	8	秩父市	上吉田52	92エ	0.07	すぎ	64	13	36		定性	10.8	30%			
20941	秩父広域森林組合	8	秩父市	上吉田52	95ア	0.10	すぎ	57	12	48		定性	14.4	30%			

番号	事業実施主体	事業実施年度（令和）	所在場所			間伐を実施する森林の現況						間伐の内容			対図番号（団地番号、林小班番号等）	交付金希望	備考
			市町村	林班	小班	面積（ha）	樹種	林齢	齢級	立木材積（m3）	摘要	間伐の方法	間伐立木材積(m3)	間伐率（材積率%）			
20942	秩父広域森林組合	8	秩父市	上吉田52	96ア	0.18	すぎ	50	10	78		定性	23.4	30%			
20943	秩父広域森林組合	8	秩父市	上吉田52	96イ	0.07	すぎ	50	10	31		定性	9.3	30%			
20944	秩父広域森林組合	8	秩父市	上吉田52	96ウ	0.04	すぎ	50	10	17		定性	5.1	30%			
20945	秩父広域森林組合	8	秩父市	上吉田52	96エ	0.07	ひのき	37	8	18		定性	5.4	30%			
20946	秩父広域森林組合	8	秩父市	上吉田52	97ア	0.13	すぎ	57	12	62		定性	18.6	30%			
20947	秩父広域森林組合	8	秩父市	上吉田52	97イ	0.22	すぎ	59	12	108		定性	32.4	30%			
20948	秩父広域森林組合	8	秩父市	上吉田52	97エ	0.17	ひのき	40	8	48		定性	14.4	30%			
20949	秩父広域森林組合	8	秩父市	上吉田52	97エ	0.12	すぎ	40	8	43		定性	12.9	30%			
20950	秩父広域森林組合	8	秩父市	上吉田52	97オ	0.11	ひのき	39	8	30		定性	9.0	30%			
20951	秩父広域森林組合	8	秩父市	上吉田52	97オ	0.04	すぎ	39	8	14		定性	4.2	30%			
20952	秩父広域森林組合	8	秩父市	上吉田52	99	0.67	すぎ	42	9	253		定性	75.9	30%			
20953	秩父広域森林組合	8	秩父市	上吉田52	100ア	0.05	すぎ	38	8	17		定性	5.1	30%			
20954	秩父広域森林組合	8	秩父市	上吉田52	100イ	0.10	ひのき	29	6	19		定性	5.7	30%			
20955	秩父広域森林組合	8	秩父市	上吉田52	101	0.03	すぎ	40	8	11		定性	3.3	30%			
20956	秩父広域森林組合	8	秩父市	上吉田52	102ア	0.04	すぎ	62	13	20		定性	6.0	30%			
20957	秩父広域森林組合	8	秩父市	上吉田52	102イ	0.06	すぎ	62	13	30		定性	9.0	30%			
20958	秩父広域森林組合	8	秩父市	上吉田52	102ウ	0.06	すぎ	62	13	30		定性	9.0	30%			
20959	秩父広域森林組合	8	秩父市	上吉田52	103ア	0.06	すぎ	57	12	29		定性	8.7	30%			
20960	秩父広域森林組合	8	秩父市	上吉田52	103イ	0.26	すぎ	57	12	125		定性	37.5	30%			
20961	秩父広域森林組合	8	秩父市	上吉田52	103ウ	0.01	すぎ	70	14	5		定性	1.5	30%			
20962	秩父広域森林組合	8	秩父市	上吉田52	104	0.11	すぎ	57	12	53		定性	15.9	30%			
20963	秩父広域森林組合	8	秩父市	上吉田52	105イ	0.13	すぎ	66	14	68		定性	20.4	30%			
20964	秩父広域森林組合	8	秩父市	上吉田52	105ウ	0.13	すぎ	56	12	62		定性	18.6	30%			
20965	秩父広域森林組合	8	秩父市	上吉田52	106ア	0.07	すぎ	69	14	38		定性	11.4	30%			
20966	秩父広域森林組合	8	秩父市	上吉田52	106イ	0.21	すぎ	44	9	82		定性	24.6	30%			
20967	秩父広域森林組合	8	秩父市	上吉田52	106ウ	0.07	すぎ	44	9	27		定性	8.1	30%			
20968	秩父広域森林組合	8	秩父市	上吉田52	106エ	0.02	ひのき	43	9	6		定性	1.8	30%			
20969	秩父広域森林組合	8	秩父市	上吉田52	106オ	0.02	ひのき	43	9	6		定性	1.8	30%			
20970	秩父広域森林組合	8	秩父市	上吉田52	111ア	0.08	すぎ	67	14	42		定性	12.6	30%			
20971	秩父広域森林組合	8	秩父市	上吉田52	111ア	0.03	ひのき	67	14	14		定性	4.2	30%			
20972	秩父広域森林組合	8	秩父市	上吉田52	112	0.11	すぎ	66	14	58		定性	17.4	30%			
20973	秩父広域森林組合	8	秩父市	上吉田52	113ア	0.21	すぎ	54	11	97		定性	29.1	30%			
20974	秩父広域森林組合	8	秩父市	上吉田52	113イ	0.07	すぎ	54	11	32		定性	9.6	30%			
20975	秩父広域森林組合	8	秩父市	上吉田52	115	0.09	すぎ	54	11	42		定性	12.6	30%			
20976	秩父広域森林組合	8	秩父市	上吉田52	116ア	0.01	すぎ	46	10	4		定性	1.2	30%			
20977	秩父広域森林組合	8	秩父市	上吉田52	116イ	0.30	すぎ	56	12	142		定性	42.6	30%			
20978	秩父広域森林組合	8	秩父市	上吉田52	116ウ	0.07	すぎ	56	12	33		定性	9.9	30%			
20979	秩父広域森林組合	8	秩父市	上吉田52	116エ	0.01	すぎ	46	10	4		定性	1.2	30%			
20980	秩父広域森林組合	8	秩父市	上吉田52	116オ	0.14	すぎ	56	12	66		定性	19.8	30%			
20981	秩父広域森林組合	8	秩父市	上吉田52	116カ	0.01	すぎ	46	10	4		定性	1.2	30%			
20982	秩父広域森林組合	8	秩父市	上吉田52	117ア	0.07	すぎ	65	13	36		定性	10.8	30%			
20983	秩父広域森林組合	8	秩父市	上吉田52	117イ	0.09	すぎ	65	13	47		定性	14.1	30%			
20984	秩父広域森林組合	8	秩父市	上吉田52	117ウ	0.24	すぎ	44	9	94		定性	28.2	30%			
20985	秩父広域森林組合	8	秩父市	上吉田52	117ウ	0.06	ひのき	44	9	19		定性	5.7	30%			

番号	事業実施主体	事業実施年度（令和）	所在場所			間伐を実施する森林の現況						間伐の内容			対図番号（団地番号、林小班番号等）	交付金希望	備考
			市町村	林班	小班	面積（ha）	樹種	林齢	齢級	立木材積（m3）	摘要	間伐の方法	間伐立木材積(m3)	間伐率（材積率%）			
20986	秩父広域森林組合	8	秩父市	上吉田52	118ア	0.07	すぎ	47	10	29		定性	8.7	30%			
20987	秩父広域森林組合	8	秩父市	上吉田52	118イ	0.06	すぎ	47	10	25		定性	7.5	30%			
20988	秩父広域森林組合	8	秩父市	上吉田52	118ウ	0.15	すぎ	51	11	66		定性	19.8	30%			
20989	秩父広域森林組合	8	秩父市	上吉田52	118ウ	0.15	ひのき	51	11	54		定性	16.2	30%			
20990	秩父広域森林組合	8	秩父市	上吉田52	118オ	0.20	すぎ	57	12	96		定性	28.8	30%			
20991	秩父広域森林組合	8	秩父市	上吉田52	118カ	0.23	すぎ	54	11	106		定性	31.8	30%			
20992	秩父広域森林組合	8	秩父市	上吉田52	118キ	0.12	ひのき	45	9	38		定性	11.4	30%			
20993	秩父広域森林組合	8	秩父市	上吉田52	120ア	0.21	すぎ	54	11	97		定性	29.1	30%			
20994	秩父広域森林組合	8	秩父市	上吉田52	120イ	0.15	すぎ	54	11	69		定性	20.7	30%			
20995	秩父広域森林組合	8	秩父市	上吉田52	121ア	0.16	すぎ	61	13	80		定性	24.0	30%			
20996	秩父広域森林組合	8	秩父市	上吉田52	121イ	0.15	すぎ	48	10	63		定性	18.9	30%			
20997	秩父広域森林組合	8	秩父市	上吉田52	122ア	2.11	すぎ	48	10	888		定性	266.4	30%			
20998	秩父広域森林組合	8	秩父市	上吉田52	122イ	0.07	ひのき	48	10	24		定性	7.2	30%			
20999	秩父広域森林組合	8	秩父市	上吉田52	122ウ	0.04	すぎ	44	9	16		定性	4.8	30%			
21000	秩父広域森林組合	8	秩父市	上吉田52	122ウ	0.03	ひのき	44	9	9		定性	2.7	30%			
21001	秩父広域森林組合	8	秩父市	上吉田52	123ア	0.04	すぎ	57	12	19		定性	5.7	30%			
21002	秩父広域森林組合	8	秩父市	上吉田52	123イ	0.01	すぎ	65	13	5		定性	1.5	30%			
21003	秩父広域森林組合	8	秩父市	上吉田52	124イ	0.02	ひのき	67	14	9		定性	2.7	30%			
21004	秩父広域森林組合	8	秩父市	上吉田52	124ウ	0.13	すぎ	67	14	69		定性	20.7	30%			
21005	秩父広域森林組合	8	秩父市	上吉田52	125	0.01	すぎ	62	13	5		定性	1.5	30%			
21006	秩父広域森林組合	8	秩父市	上吉田52	126	0.28	すぎ	67	14	148		定性	44.4	30%			
21007	秩父広域森林組合	8	秩父市	上吉田52	127	0.24	すぎ	70	14	130		定性	39.0	30%			
21008	秩父広域森林組合	8	秩父市	上吉田53	1ア	0.09	すぎ	69	14	48		定性	14.4	30%			
21009	秩父広域森林組合	8	秩父市	上吉田53	1イ	0.04	すぎ	70	14	22		定性	6.6	30%			
21010	秩父広域森林組合	8	秩父市	上吉田53	2ア	0.26	すぎ	70	14	140		定性	42.0	30%			
21011	秩父広域森林組合	8	秩父市	上吉田53	2イ	0.03	すぎ	70	14	16		定性	4.8	30%			
21012	秩父広域森林組合	8	秩父市	上吉田53	2ウ	0.46	すぎ	65	13	239		定性	71.7	30%			
21013	秩父広域森林組合	8	秩父市	上吉田53	2オ	0.23	すぎ	69	14	123		定性	36.9	30%			
21014	秩父広域森林組合	8	秩父市	上吉田53	3	0.35	すぎ	69	14	188		定性	56.4	30%			
21015	秩父広域森林組合	8	秩父市	上吉田53	4	0.37	すぎ	64	13	191		定性	57.3	30%			
21016	秩父広域森林組合	8	秩父市	上吉田53	7ア	0.47	すぎ	66	14	246		定性	73.8	30%			
21017	秩父広域森林組合	8	秩父市	上吉田53	7イ	0.22	すぎ	66	14	115		定性	34.5	30%			
21018	秩父広域森林組合	8	秩父市	上吉田53	7ウ	0.01	すぎ	66	14	5		定性	1.5	30%			
21019	秩父広域森林組合	8	秩父市	上吉田53	7エ	0.36	すぎ	66	14	189		定性	56.7	30%			
21020	秩父広域森林組合	8	秩父市	上吉田53	7オ	0.37	すぎ	66	14	194		定性	58.2	30%			
21021	秩父広域森林組合	8	秩父市	上吉田53	8ア	0.08	すぎ	65	13	42		定性	12.6	30%			
21022	秩父広域森林組合	8	秩父市	上吉田53	8イ	0.17	すぎ	60	12	84		定性	25.2	30%			
21023	秩父広域森林組合	8	秩父市	上吉田53	8ウ	0.03	すぎ	61	13	15		定性	4.5	30%			
21024	秩父広域森林組合	8	秩父市	上吉田53	9ア	0.07	すぎ	50	10	31		定性	9.3	30%			
21025	秩父広域森林組合	8	秩父市	上吉田53	9イ	0.06	すぎ	50	10	26		定性	7.8	30%			
21026	秩父広域森林組合	8	秩父市	上吉田53	10ア	0.40	すぎ	61	13	200		定性	60.0	30%			
21027	秩父広域森林組合	8	秩父市	上吉田53	11ア	0.59	すぎ	70	14	319		定性	95.7	30%			
21028	秩父広域森林組合	8	秩父市	上吉田53	11イ	0.16	すぎ	61	13	80		定性	24.0	30%			
21029	秩父広域森林組合	8	秩父市	上吉田53	11エ	0.70	すぎ	57	12	335		定性	100.5	30%			

番号	事業実施主体	事業実施年度（令和）	所在場所			間伐を実施する森林の現況						間伐の内容			対図番号（団地番号、林小班番号等）	交付金希望	備考
			市町村	林班	小班	面積（ha）	樹種	林齢	齢級	立木材積（m3）	摘要	間伐の方法	間伐立木材積(m3)	間伐率（材積率%）			
21030	秩父広域森林組合	8	秩父市	上吉田53	11オ	0.03	すぎ	70	14	16		定性	4.8	30%			
21031	秩父広域森林組合	8	秩父市	上吉田53	12	0.06	すぎ	60	12	30		定性	9.0	30%			
21032	秩父広域森林組合	8	秩父市	上吉田53	13ア	0.07	すぎ	55	11	33		定性	9.9	30%			
21033	秩父広域森林組合	8	秩父市	上吉田53	13イ	0.01	すぎ	60	12	5		定性	1.5	30%			
21034	秩父広域森林組合	8	秩父市	上吉田53	13ウ	0.07	すぎ	60	12	35		定性	10.5	30%			
21035	秩父広域森林組合	8	秩父市	上吉田53	13エ	0.01	すぎ	55	11	5		定性	1.5	30%			
21036	秩父広域森林組合	8	秩父市	上吉田53	14	0.03	すぎ	67	14	16		定性	4.8	30%			
21037	秩父広域森林組合	8	秩父市	上吉田53	15	0.03	すぎ	66	14	16		定性	4.8	30%			
21038	秩父広域森林組合	8	秩父市	上吉田53	16	0.06	すぎ	66	14	31		定性	9.3	30%			
21039	秩父広域森林組合	8	秩父市	上吉田53	18	0.09	ひのき	40	8	25		定性	7.5	30%			
21040	秩父広域森林組合	8	秩父市	上吉田53	24	0.13	ひのき	27	6	22		定性	6.6	30%			
21041	秩父広域森林組合	8	秩父市	上吉田53	25	0.25	ひのき	27	6	43		定性	12.9	30%			
21042	秩父広域森林組合	8	秩父市	上吉田53	31	0.16	ひのき	36	8	40		定性	12.0	30%			
21043	秩父広域森林組合	8	秩父市	上吉田53	34	0.01	すぎ	59	12	5		定性	1.5	30%			
21044	秩父広域森林組合	8	秩父市	上吉田53	36ア	0.01	すぎ	55	11	5		定性	1.5	30%			
21045	秩父広域森林組合	8	秩父市	上吉田53	36イ	0.06	すぎ	58	12	29		定性	8.7	30%			
21046	秩父広域森林組合	8	秩父市	上吉田53	37	0.13	すぎ	58	12	63		定性	18.9	30%			
21047	秩父広域森林組合	8	秩父市	上吉田53	38	0.13	すぎ	59	12	64		定性	19.2	30%			
21048	秩父広域森林組合	8	秩父市	上吉田53	39	0.25	すぎ	57	12	120		定性	36.0	30%			
21049	秩父広域森林組合	8	秩父市	上吉田53	40ア	0.07	すぎ	57	12	34		定性	10.2	30%			
21050	秩父広域森林組合	8	秩父市	上吉田53	40イ	0.11	すぎ	57	12	53		定性	15.9	30%			
21051	秩父広域森林組合	8	秩父市	上吉田53	41ア	0.01	すぎ	68	14	5		定性	1.5	30%			
21052	秩父広域森林組合	8	秩父市	上吉田53	42ア	0.03	すぎ	79	16	17		定性	5.1	30%			
21053	秩父広域森林組合	8	秩父市	上吉田53	42イ	0.53	すぎ	66	14	278		定性	83.4	30%			
21054	秩父広域森林組合	8	秩父市	上吉田53	43ア	0.02	すぎ	66	14	10		定性	3.0	30%			
21055	秩父広域森林組合	8	秩父市	上吉田53	43イ	0.03	すぎ	66	14	16		定性	4.8	30%			
21056	秩父広域森林組合	8	秩父市	上吉田53	43ウ	0.03	すぎ	66	14	16		定性	4.8	30%			
21057	秩父広域森林組合	8	秩父市	上吉田53	44	0.02	すぎ	66	14	10		定性	3.0	30%			
21058	秩父広域森林組合	8	秩父市	上吉田53	44イ	0.01	すぎ	56	12	5		定性	1.5	30%			
21059	秩父広域森林組合	8	秩父市	上吉田53	44ウ	0.03	すぎ	56	12	14		定性	4.2	30%			
21060	秩父広域森林組合	8	秩父市	上吉田53	47	0.37	すぎ	75	15	207		定性	62.1	30%			
21061	秩父広域森林組合	8	秩父市	上吉田53	48	1.03	すぎ	54	11	476		定性	142.8	30%			
21062	秩父広域森林組合	8	秩父市	上吉田53	49ア	0.23	すぎ	56	12	109		定性	32.7	30%			
21063	秩父広域森林組合	8	秩父市	上吉田53	49イ	0.47	すぎ	57	12	225		定性	67.5	30%			
21064	秩父広域森林組合	8	秩父市	上吉田53	50ア	0.01	すぎ	64	13	5		定性	1.5	30%			
21065	秩父広域森林組合	8	秩父市	上吉田53	51	0.26	すぎ	61	13	130		定性	39.0	30%			
21066	秩父広域森林組合	8	秩父市	上吉田53	52	0.01	すぎ	60	12	5		定性	1.5	30%			
21067	秩父広域森林組合	8	秩父市	上吉田53	53ア	0.01	すぎ	56	12	5		定性	1.5	30%			
21068	秩父広域森林組合	8	秩父市	上吉田53	53イ	0.04	すぎ	46	10	16		定性	4.8	30%			
21069	秩父広域森林組合	8	秩父市	上吉田53	53ウ	0.05	すぎ	54	11	23		定性	6.9	30%			
21070	秩父広域森林組合	8	秩父市	上吉田53	53エ	0.07	ひのき	45	9	22		定性	6.6	30%			
21071	秩父広域森林組合	8	秩父市	上吉田53	53オ	0.06	ひのき	46	10	20		定性	6.0	30%			
21072	秩父広域森林組合	8	秩父市	上吉田53	53カ	0.07	すぎ	56	12	33		定性	9.9	30%			
21073	秩父広域森林組合	8	秩父市	上吉田53	53キ	0.09	ひのき	42	9	27		定性	8.1	30%			

番号	事業実施主体	事業実施年度（令和）	所在場所			間伐を実施する森林の現況						間伐の内容			対図番号（団地番号、林小班番号等）	交付金希望	備考
			市町村	林班	小班	面積（ha）	樹種	林齢	齢級	立木材積（m3）	摘要	間伐の方法	間伐立木材積(m3)	間伐率（材積率%）			
21074	秩父広域森林組合	8	秩父市	上吉田53	53ｸ	0.05	ひのき	41	9	15		定性	4.5	30%			
21075	秩父広域森林組合	8	秩父市	上吉田53	53ｹ	0.12	すぎ	42	9	45		定性	13.5	30%			
21076	秩父広域森林組合	8	秩父市	上吉田53	54ｱ	0.20	すぎ	46	10	82		定性	24.6	30%			
21077	秩父広域森林組合	8	秩父市	上吉田53	54ｲ	0.06	すぎ	46	10	24		定性	7.2	30%			
21078	秩父広域森林組合	8	秩父市	上吉田53	54ｳ	0.05	すぎ	64	13	26		定性	7.8	30%			
21079	秩父広域森林組合	8	秩父市	上吉田53	54ｴ	0.07	すぎ	64	13	36		定性	10.8	30%			
21080	秩父広域森林組合	8	秩父市	上吉田53	55ｱ	0.04	すぎ	48	10	17		定性	5.1	30%			
21081	秩父広域森林組合	8	秩父市	上吉田53	55ｲ	0.03	すぎ	57	12	14		定性	4.2	30%			
21082	秩父広域森林組合	8	秩父市	上吉田53	55ｴ	0.04	すぎ	60	12	20		定性	6.0	30%			
21083	秩父広域森林組合	8	秩父市	上吉田53	55ｵ	0.04	すぎ	60	12	20		定性	6.0	30%			
21084	秩父広域森林組合	8	秩父市	上吉田53	56ｲ	0.20	すぎ	49	10	86		定性	25.8	30%			
21085	秩父広域森林組合	8	秩父市	上吉田53	57ｱ	0.25	すぎ	55	11	117		定性	35.1	30%			
21086	秩父広域森林組合	8	秩父市	上吉田53	57ｳ	0.10	すぎ	43	9	38		定性	11.4	30%			
21087	秩父広域森林組合	8	秩父市	上吉田53	59	0.15	すぎ	60	12	74		定性	22.2	30%			
21088	秩父広域森林組合	8	秩父市	上吉田53	60ｱ	0.59	すぎ	60	12	293		定性	87.9	30%			
21089	秩父広域森林組合	8	秩父市	上吉田53	61	0.17	すぎ	58	12	83		定性	24.9	30%			
21090	秩父広域森林組合	8	秩父市	上吉田53	62ｱ	0.06	すぎ	46	10	24		定性	7.2	30%			
21091	秩父広域森林組合	8	秩父市	上吉田53	62ｲ	0.02	すぎ	60	12	10		定性	3.0	30%			
21092	秩父広域森林組合	8	秩父市	上吉田53	62ｳ	0.06	すぎ	44	9	24		定性	7.2	30%			
21093	秩父広域森林組合	8	秩父市	上吉田53	63ｱ	0.12	すぎ	56	12	57		定性	17.1	30%			
21094	秩父広域森林組合	8	秩父市	上吉田53	63ｲ	0.17	ひのき	27	6	29		定性	8.7	30%			
21095	秩父広域森林組合	8	秩父市	上吉田53	63ｲ	0.07	すぎ	27	6	17		定性	5.1	30%			
21096	秩父広域森林組合	8	秩父市	上吉田53	64	0.05	すぎ	79	16	28		定性	8.4	30%			
21097	秩父広域森林組合	8	秩父市	上吉田53	65	0.18	すぎ	62	13	91		定性	27.3	30%			
21098	秩父広域森林組合	8	秩父市	上吉田53	66ｱ	0.17	ひのき	46	10	56		定性	16.8	30%			
21099	秩父広域森林組合	8	秩父市	上吉田53	69	0.11	すぎ	62	13	56		定性	16.8	30%			
21100	秩父広域森林組合	8	秩父市	上吉田53	70ｱ	0.07	すぎ	62	13	35		定性	10.5	30%			
21101	秩父広域森林組合	8	秩父市	上吉田53	70ｲ	0.06	すぎ	42	9	23		定性	6.9	30%			
21102	秩父広域森林組合	8	秩父市	上吉田53	70ｲ	0.04	ひのき	42	9	12		定性	3.6	30%			
21103	秩父広域森林組合	8	秩父市	上吉田53	71ｲ	0.05	ひのき	31	7	10		定性	3.0	30%			
21104	秩父広域森林組合	8	秩父市	上吉田53	73ｱ	0.01	ひのき	58	12	4		定性	1.2	30%			
21105	秩父広域森林組合	8	秩父市	上吉田53	73ｳ	0.15	すぎ	57	12	72		定性	21.6	30%			
21106	秩父広域森林組合	8	秩父市	上吉田53	74	0.14	すぎ	57	12	67		定性	20.1	30%			
21107	秩父広域森林組合	8	秩父市	上吉田53	75	0.01	すぎ	57	12	5		定性	1.5	30%			
21108	秩父広域森林組合	8	秩父市	上吉田53	76	0.06	すぎ	57	12	29		定性	8.7	30%			
21109	秩父広域森林組合	8	秩父市	上吉田53	77ｱ	0.00	ひのき	57	12	0		定性	0.0	30%			
21110	秩父広域森林組合	8	秩父市	上吉田53	77ｱ	0.00	すぎ	57	12	0		定性	0.0	30%			
21111	秩父広域森林組合	8	秩父市	上吉田53	77ｲ	0.03	ひのき	57	12	12		定性	3.6	30%			
21112	秩父広域森林組合	8	秩父市	上吉田53	77ｲ	0.01	すぎ	57	12	5		定性	1.5	30%			
21113	秩父広域森林組合	8	秩父市	上吉田53	78ｱ	0.00	すぎ	58	12	0		定性	0.0	30%			
21114	秩父広域森林組合	8	秩父市	上吉田53	78ｲ	0.05	すぎ	58	12	24		定性	7.2	30%			
21115	秩父広域森林組合	8	秩父市	上吉田53	78ｳ	0.32	すぎ	50	10	140		定性	42.0	30%			
21116	秩父広域森林組合	8	秩父市	上吉田53	78ｴ	0.00	すぎ	50	10	0		定性	0.0	30%			
21117	秩父広域森林組合	8	秩父市	上吉田53	78ｵ	0.01	すぎ	79	16	6		定性	1.8	30%			

番号	事業実施主体	事業実施年度（令和）	所在場所			間伐を実施する森林の現況						間伐の内容			対図番号（団地番号、林小班番号等）	交付金希望	備考
			市町村	林班	小班	面積（ha）	樹種	林齢	齢級	立木材積（m3）	摘要	間伐の方法	間伐立木材積(m3)	間伐率（材積率%）			
21118	秩父広域森林組合	8	秩父市	上吉田53	79ア	0.02	すぎ	54	11	9		定性	2.7	30%			
21119	秩父広域森林組合	8	秩父市	上吉田53	79イ	0.01	すぎ	57	12	5		定性	1.5	30%			
21120	秩父広域森林組合	8	秩父市	上吉田53	79ウ	0.01	ひのき	57	12	4		定性	1.2	30%			
21121	秩父広域森林組合	8	秩父市	上吉田53	79エ	0.21	すぎ	57	12	101		定性	30.3	30%			
21122	秩父広域森林組合	8	秩父市	上吉田53	79オ	0.05	ひのき	57	12	20		定性	6.0	30%			
21123	秩父広域森林組合	8	秩父市	上吉田53	79カ	0.08	ひのき	44	9	25		定性	7.5	30%			
21124	秩父広域森林組合	8	秩父市	上吉田53	79キ	0.18	すぎ	64	13	93		定性	27.9	30%			
21125	秩父広域森林組合	8	秩父市	上吉田53	80ア	0.56	すぎ	54	11	259		定性	77.7	30%			
21126	秩父広域森林組合	8	秩父市	上吉田53	80イ	0.30	すぎ	61	13	150		定性	45.0	30%			
21127	秩父広域森林組合	8	秩父市	上吉田53	80ウ	0.01	すぎ	61	13	5		定性	1.5	30%			
21128	秩父広域森林組合	8	秩父市	上吉田53	81ア	0.07	ひのき	46	10	23		定性	6.9	30%			
21129	秩父広域森林組合	8	秩父市	上吉田53	81イ	0.06	ひのき	46	10	20		定性	6.0	30%			
21130	秩父広域森林組合	8	秩父市	上吉田53	81ウ	0.06	すぎ	45	9	24		定性	7.2	30%			
21131	秩父広域森林組合	8	秩父市	上吉田53	81エ	0.09	ひのき	41	9	26		定性	7.8	30%			
21132	秩父広域森林組合	8	秩父市	上吉田53	82ア	0.01	すぎ	57	12	5		定性	1.5	30%			
21133	秩父広域森林組合	8	秩父市	上吉田53	82イ	0.05	すぎ	57	12	24		定性	7.2	30%			
21134	秩父広域森林組合	8	秩父市	上吉田53	83ア	0.05	すぎ	69	14	27		定性	8.1	30%			
21135	秩父広域森林組合	8	秩父市	上吉田53	84ア	0.01	すぎ	64	13	5		定性	1.5	30%			
21136	秩父広域森林組合	8	秩父市	上吉田53	84イ	0.01	すぎ	63	13	5		定性	1.5	30%			
21137	秩父広域森林組合	8	秩父市	上吉田53	84キ	0.09	ひのき	40	8	25		定性	7.5	30%			
21138	秩父広域森林組合	8	秩父市	上吉田53	84ケ	0.06	ひのき	29	6	11		定性	3.3	30%			
21139	秩父広域森林組合	8	秩父市	上吉田53	85イ	0.49	すぎ	57	12	235		定性	70.5	30%			
21140	秩父広域森林組合	8	秩父市	上吉田53	85ウ	0.09	すぎ	62	13	46		定性	13.8	30%			
21141	秩父広域森林組合	8	秩父市	上吉田53	85エ	0.02	すぎ	62	13	10		定性	3.0	30%			
21142	秩父広域森林組合	8	秩父市	上吉田53	86	0.13	すぎ	61	13	65		定性	19.5	30%			
21143	秩父広域森林組合	8	秩父市	上吉田53	87	0.36	すぎ	54	11	166		定性	49.8	30%			
21144	秩父広域森林組合	8	秩父市	上吉田53	89ア	0.14	ひのき	47	10	47		定性	14.1	30%			
21145	秩父広域森林組合	8	秩父市	上吉田53	89イ	0.09	ひのき	41	9	26		定性	7.8	30%			
21146	秩父広域森林組合	8	秩父市	上吉田54	3イ	0.05	すぎ	54	11	23		定性	6.9	30%			
21147	秩父広域森林組合	8	秩父市	上吉田54	4ウ	0.04	すぎ	59	12	20		定性	6.0	30%			
21148	秩父広域森林組合	8	秩父市	上吉田54	4エ	0.14	すぎ	53	11	64		定性	19.2	30%			
21149	秩父広域森林組合	8	秩父市	上吉田54	5ア	0.13	すぎ	51	11	57		定性	17.1	30%			
21150	秩父広域森林組合	8	秩父市	上吉田54	5イ	0.04	すぎ	45	9	16		定性	4.8	30%			
21151	秩父広域森林組合	8	秩父市	上吉田54	6ア	0.12	すぎ	51	11	53		定性	15.9	30%			
21152	秩父広域森林組合	8	秩父市	上吉田54	6イ	0.09	すぎ	45	9	36		定性	10.8	30%			
21153	秩父広域森林組合	8	秩父市	上吉田54	8	0.06	すぎ	42	9	23		定性	6.9	30%			
21154	秩父広域森林組合	8	秩父市	上吉田54	10ア	0.05	すぎ	46	10	20		定性	6.0	30%			
21155	秩父広域森林組合	8	秩父市	上吉田54	12ア	0.18	すぎ	53	11	82		定性	24.6	30%			
21156	秩父広域森林組合	8	秩父市	上吉田54	12イ	0.08	すぎ	53	11	36		定性	10.8	30%			
21157	秩父広域森林組合	8	秩父市	上吉田54	12ウ	0.05	すぎ	55	11	23		定性	6.9	30%			
21158	秩父広域森林組合	8	秩父市	上吉田54	22	0.04	ひのき	38	8	11		定性	3.3	30%			
21159	秩父広域森林組合	8	秩父市	上吉田54	25ア	0.97	すぎ	66	14	508		定性	152.4	30%			
21160	秩父広域森林組合	8	秩父市	上吉田54	25イ	0.24	すぎ	65	13	125		定性	37.5	30%			
21161	秩父広域森林組合	8	秩父市	上吉田54	26イ	0.17	すぎ	46	10	69		定性	20.7	30%			

番号	事業実施主体	事業実施年度（令和）	所在場所			間伐を実施する森林の現況						間伐の内容			対図番号（団地番号、林小班番号等）	交付金希望	備考
			市町村	林班	小班	面積（ha）	樹種	林齢	齢級	立木材積（m3）	摘要	間伐の方法	間伐立木材積(m3)	間伐率（材積率%）			
21162	秩父広域森林組合	8	秩父市	上吉田54	26ウ	0.10	すぎ	50	10	44		定性	13.2	30%			
21163	秩父広域森林組合	8	秩父市	上吉田54	26オ	0.01	すぎ	60	12	5		定性	1.5	30%			
21164	秩父広域森林組合	8	秩父市	上吉田54	27	0.18	すぎ	58	12	87		定性	26.1	30%			
21165	秩父広域森林組合	8	秩父市	上吉田54	28ア	0.11	すぎ	60	12	55		定性	16.5	30%			
21166	秩父広域森林組合	8	秩父市	上吉田54	28イ	0.24	すぎ	60	12	119		定性	35.7	30%			
21167	秩父広域森林組合	8	秩父市	上吉田54	28ウ	0.19	すぎ	39	8	67		定性	20.1	30%			
21168	秩父広域森林組合	8	秩父市	上吉田54	28ウ	0.05	ひのき	39	8	14		定性	4.2	30%			
21169	秩父広域森林組合	8	秩父市	上吉田54	29ア	0.12	すぎ	57	12	57		定性	17.1	30%			
21170	秩父広域森林組合	8	秩父市	上吉田54	29イ	0.02	すぎ	57	12	10		定性	3.0	30%			
21171	秩父広域森林組合	8	秩父市	上吉田54	29ウ	0.24	ひのき	44	9	75		定性	22.5	30%			
21172	秩父広域森林組合	8	秩父市	上吉田54	30ア	0.38	すぎ	57	12	182		定性	54.6	30%			
21173	秩父広域森林組合	8	秩父市	上吉田54	30イ	0.08	ひのき	43	9	24		定性	7.2	30%			
21174	秩父広域森林組合	8	秩父市	上吉田54	30ウ	0.01	ひのき	57	12	4		定性	1.2	30%			
21175	秩父広域森林組合	8	秩父市	上吉田54	31ア	0.02	ひのき	57	12	8		定性	2.4	30%			
21176	秩父広域森林組合	8	秩父市	上吉田54	31ア	0.02	すぎ	57	12	10		定性	3.0	30%			
21177	秩父広域森林組合	8	秩父市	上吉田54	31エ	0.01	ひのき	57	12	4		定性	1.2	30%			
21178	秩父広域森林組合	8	秩父市	上吉田54	31エ	0.01	すぎ	57	12	5		定性	1.5	30%			
21179	秩父広域森林組合	8	秩父市	上吉田54	31オ	0.08	すぎ	57	12	38		定性	11.4	30%			
21180	秩父広域森林組合	8	秩父市	上吉田54	31カ	0.01	ひのき	57	12	4		定性	1.2	30%			
21181	秩父広域森林組合	8	秩父市	上吉田54	31キ	0.07	すぎ	57	12	34		定性	10.2	30%			
21182	秩父広域森林組合	8	秩父市	上吉田54	31ク	0.01	ひのき	57	12	4		定性	1.2	30%			
21183	秩父広域森林組合	8	秩父市	上吉田54	32ア	0.01	すぎ	57	12	5		定性	1.5	30%			
21184	秩父広域森林組合	8	秩父市	上吉田54	32イ	0.01	ひのき	57	12	4		定性	1.2	30%			
21185	秩父広域森林組合	8	秩父市	上吉田54	32ウ	0.27	すぎ	67	14	143		定性	42.9	30%			
21186	秩父広域森林組合	8	秩父市	上吉田54	33ア	0.01	すぎ	57	12	5		定性	1.5	30%			
21187	秩父広域森林組合	8	秩父市	上吉田54	33イ	0.21	すぎ	57	12	101		定性	30.3	30%			
21188	秩父広域森林組合	8	秩父市	上吉田54	33ウ	0.12	ひのき	40	8	34		定性	10.2	30%			
21189	秩父広域森林組合	8	秩父市	上吉田54	33エ	0.10	すぎ	57	12	48		定性	14.4	30%			
21190	秩父広域森林組合	8	秩父市	上吉田54	34ア	0.24	すぎ	60	12	119		定性	35.7	30%			
21191	秩父広域森林組合	8	秩父市	上吉田54	34イ	0.01	すぎ	57	12	5		定性	1.5	30%			
21192	秩父広域森林組合	8	秩父市	上吉田54	35	0.16	すぎ	67	14	84		定性	25.2	30%			
21193	秩父広域森林組合	8	秩父市	上吉田54	36	0.32	すぎ	57	12	153		定性	45.9	30%			
21194	秩父広域森林組合	8	秩父市	上吉田54	37ア	0.06	すぎ	57	12	29		定性	8.7	30%			
21195	秩父広域森林組合	8	秩父市	上吉田54	38ア	0.01	すぎ	57	12	5		定性	1.5	30%			
21196	秩父広域森林組合	8	秩父市	上吉田54	38イ	0.30	すぎ	46	10	122		定性	36.6	30%			
21197	秩父広域森林組合	8	秩父市	上吉田54	39ア	0.09	すぎ	49	10	39		定性	11.7	30%			
21198	秩父広域森林組合	8	秩父市	上吉田54	40	0.08	すぎ	45	9	32		定性	9.6	30%			
21199	秩父広域森林組合	8	秩父市	上吉田54	41	0.06	すぎ	60	12	30		定性	9.0	30%			
21200	秩父広域森林組合	8	秩父市	上吉田54	42ア	0.03	すぎ	57	12	14		定性	4.2	30%			
21201	秩父広域森林組合	8	秩父市	上吉田54	42イ	0.15	すぎ	60	12	74		定性	22.2	30%			
21202	秩父広域森林組合	8	秩父市	上吉田54	42ウ	0.10	すぎ	40	8	36		定性	10.8	30%			
21203	秩父広域森林組合	8	秩父市	上吉田54	43	0.24	すぎ	62	13	121		定性	36.3	30%			
21204	秩父広域森林組合	8	秩父市	上吉田54	44ウ	0.10	すぎ	57	12	48		定性	14.4	30%			
21205	秩父広域森林組合	8	秩父市	上吉田54	44エ	0.06	すぎ	40	8	22		定性	6.6	30%			

番号	事業実施主体	事業実施年度（令和）	所在場所			間伐を実施する森林の現況						間伐の内容			対図番号（団地番号、林小班番号等）	交付金希望	備考
			市町村	林班	小班	面積（ha）	樹種	林齢	齢級	立木材積（m3）	摘要	間伐の方法	間伐立木材積(m3)	間伐率（材積率%）			
21206	秩父広域森林組合	8	秩父市	上吉田54	44オ	0.03	すぎ	66	14	16		定性	4.8	30%			
21207	秩父広域森林組合	8	秩父市	上吉田54	45	0.08	すぎ	65	13	42		定性	12.6	30%			
21208	秩父広域森林組合	8	秩父市	上吉田54	46	0.14	すぎ	60	12	69		定性	20.7	30%			
21209	秩父広域森林組合	8	秩父市	上吉田54	47ア	0.09	すぎ	40	8	32		定性	9.6	30%			
21210	秩父広域森林組合	8	秩父市	上吉田54	47イ	0.07	すぎ	69	14	38		定性	11.4	30%			
21211	秩父広域森林組合	8	秩父市	上吉田54	47ウ	0.02	すぎ	69	14	11		定性	3.3	30%			
21212	秩父広域森林組合	8	秩父市	上吉田54	47エ	0.08	すぎ	64	13	41		定性	12.3	30%			
21213	秩父広域森林組合	8	秩父市	上吉田54	47カ	0.09	すぎ	69	14	48		定性	14.4	30%			
21214	秩父広域森林組合	8	秩父市	上吉田54	47キ	0.05	すぎ	69	14	27		定性	8.1	30%			
21215	秩父広域森林組合	8	秩父市	上吉田54	47ク	0.34	すぎ	64	13	175		定性	52.5	30%			
21216	秩父広域森林組合	8	秩父市	上吉田54	47ケ	0.15	すぎ	43	9	58		定性	17.4	30%			
21217	秩父広域森林組合	8	秩父市	上吉田54	48ア	0.07	すぎ	56	12	33		定性	9.9	30%			
21218	秩父広域森林組合	8	秩父市	上吉田54	48オ	0.07	すぎ	44	9	27		定性	8.1	30%			
21219	秩父広域森林組合	8	秩父市	上吉田54	49イ	0.15	ひのき	35	7	36		定性	10.8	30%			
21220	秩父広域森林組合	8	秩父市	上吉田54	49ウ	0.10	すぎ	54	11	46		定性	13.8	30%			
21221	秩父広域森林組合	8	秩父市	上吉田54	49エ	0.16	すぎ	44	9	63		定性	18.9	30%			
21222	秩父広域森林組合	8	秩父市	上吉田54	49エ	0.04	ひのき	44	9	13		定性	3.9	30%			
21223	秩父広域森林組合	8	秩父市	上吉田54	50	0.10	すぎ	57	12	48		定性	14.4	30%			
21224	秩父広域森林組合	8	秩父市	上吉田54	51	0.16	ひのき	37	8	41		定性	12.3	30%			
21225	秩父広域森林組合	8	秩父市	上吉田54	52	0.15	すぎ	49	10	64		定性	19.2	30%			
21226	秩父広域森林組合	8	秩父市	上吉田54	53	0.11	ひのき	45	9	35		定性	10.5	30%			
21227	秩父広域森林組合	8	秩父市	上吉田54	54	0.09	すぎ	54	11	42		定性	12.6	30%			
21228	秩父広域森林組合	8	秩父市	上吉田54	55ア	0.08	すぎ	54	11	37		定性	11.1	30%			
21229	秩父広域森林組合	8	秩父市	上吉田54	55イ	0.25	すぎ	55	11	117		定性	35.1	30%			
21230	秩父広域森林組合	8	秩父市	上吉田54	56ア	0.04	すぎ	60	12	20		定性	6.0	30%			
21231	秩父広域森林組合	8	秩父市	上吉田54	56イ	0.02	すぎ	56	12	9		定性	2.7	30%			
21232	秩父広域森林組合	8	秩父市	上吉田54	56ウ	0.30	すぎ	54	11	139		定性	41.7	30%			
21233	秩父広域森林組合	8	秩父市	上吉田54	57	0.23	すぎ	60	12	114		定性	34.2	30%			
21234	秩父広域森林組合	8	秩父市	上吉田54	59	0.82	すぎ	61	13	411		定性	123.3	30%			
21235	秩父広域森林組合	8	秩父市	上吉田54	60ア	0.23	すぎ	61	13	115		定性	34.5	30%			
21236	秩父広域森林組合	8	秩父市	上吉田54	60イ	0.15	すぎ	61	13	75		定性	22.5	30%			
21237	秩父広域森林組合	8	秩父市	上吉田54	61	0.37	すぎ	59	12	182		定性	54.6	30%			
21238	秩父広域森林組合	8	秩父市	上吉田54	62	0.25	すぎ	57	12	120		定性	36.0	30%			
21239	秩父広域森林組合	8	秩父市	上吉田54	63ア	0.09	すぎ	53	11	41		定性	12.3	30%			
21240	秩父広域森林組合	8	秩父市	上吉田54	63イ	0.07	すぎ	53	11	32		定性	9.6	30%			
21241	秩父広域森林組合	8	秩父市	上吉田54	64	0.01	すぎ	63	13	5		定性	1.5	30%			
21242	秩父広域森林組合	8	秩父市	上吉田54	65ア	0.03	すぎ	61	13	15		定性	4.5	30%			
21243	秩父広域森林組合	8	秩父市	上吉田54	65イ	0.13	すぎ	63	13	66		定性	19.8	30%			
21244	秩父広域森林組合	8	秩父市	上吉田54	66ア	0.07	すぎ	57	12	34		定性	10.2	30%			
21245	秩父広域森林組合	8	秩父市	上吉田54	66イ	0.11	すぎ	57	12	53		定性	15.9	30%			
21246	秩父広域森林組合	8	秩父市	上吉田54	66ウ	0.04	すぎ	57	12	19		定性	5.7	30%			
21247	秩父広域森林組合	8	秩父市	上吉田54	67	0.18	すぎ	62	13	91		定性	27.3	30%			
21248	秩父広域森林組合	8	秩父市	上吉田54	68ア	0.21	すぎ	67	14	111		定性	33.3	30%			
21249	秩父広域森林組合	8	秩父市	上吉田54	68イ	0.03	すぎ	60	12	15		定性	4.5	30%			

番号	事業実施主体	事業実施年度（令和）	所在場所			間伐を実施する森林の現況						間伐の内容			対図番号（団地番号、林小班番号等）	交付金希望	備考
			市町村	林班	小班	面積（ha）	樹種	林齢	齢級	立木材積（m3）	摘要	間伐の方法	間伐立木材積(m3)	間伐率（材積率%）			
21250	秩父広域森林組合	8	秩父市	上吉田54	68ウ	0.04	すぎ	60	12	20		定性	6.0	30%			
21251	秩父広域森林組合	8	秩父市	上吉田54	69ア	0.16	すぎ	61	13	80		定性	24.0	30%			
21252	秩父広域森林組合	8	秩父市	上吉田54	69イ	0.37	すぎ	61	13	185		定性	55.5	30%			
21253	秩父広域森林組合	8	秩父市	上吉田54	70ア	0.39	すぎ	61	13	195		定性	58.5	30%			
21254	秩父広域森林組合	8	秩父市	上吉田54	71ア	0.46	すぎ	63	13	235		定性	70.5	30%			
21255	秩父広域森林組合	8	秩父市	上吉田54	73ア	0.05	すぎ	41	9	18		定性	5.4	30%			
21256	秩父広域森林組合	8	秩父市	上吉田54	73イ	0.03	すぎ	57	12	14		定性	4.2	30%			
21257	秩父広域森林組合	8	秩父市	上吉田54	74ア	0.34	すぎ	60	12	169		定性	50.7	30%			
21258	秩父広域森林組合	8	秩父市	上吉田54	74エ	0.05	すぎ	45	9	20		定性	6.0	30%			
21259	秩父広域森林組合	8	秩父市	上吉田54	77ア	0.08	すぎ	56	12	38		定性	11.4	30%			
21260	秩父広域森林組合	8	秩父市	上吉田54	77イ	0.32	すぎ	61	13	160		定性	48.0	30%			
21261	秩父広域森林組合	8	秩父市	上吉田54	77ウ	0.02	ひのき	46	10	7		定性	2.1	30%			
21262	秩父広域森林組合	8	秩父市	上吉田54	77カ	0.07	すぎ	57	12	34		定性	10.2	30%			
21263	秩父広域森林組合	8	秩父市	上吉田54	77キ	0.05	すぎ	43	9	19		定性	5.7	30%			
21264	秩父広域森林組合	8	秩父市	上吉田54	77ク	0.08	すぎ	44	9	31		定性	9.3	30%			
21265	秩父広域森林組合	8	秩父市	上吉田54	80ア	0.02	すぎ	49	10	9		定性	2.7	30%			
21266	秩父広域森林組合	8	秩父市	上吉田54	80ク	0.25	すぎ	54	11	116		定性	34.8	30%			
21267	秩父広域森林組合	8	秩父市	上吉田54	81ア	0.11	すぎ	62	13	56		定性	16.8	30%			
21268	秩父広域森林組合	8	秩父市	上吉田54	81イ	0.04	すぎ	51	11	18		定性	5.4	30%			
21269	秩父広域森林組合	8	秩父市	上吉田54	81ウ	0.06	すぎ	51	11	27		定性	8.1	30%			
21270	秩父広域森林組合	8	秩父市	上吉田54	81エ	0.03	すぎ	51	11	13		定性	3.9	30%			
21271	秩父広域森林組合	8	秩父市	上吉田54	81オ	0.09	すぎ	51	11	40		定性	12.0	30%			
21272	秩父広域森林組合	8	秩父市	上吉田54	82ア	0.04	すぎ	57	12	19		定性	5.7	30%			
21273	秩父広域森林組合	8	秩父市	上吉田54	82イ	0.08	すぎ	57	12	38		定性	11.4	30%			
21274	秩父広域森林組合	8	秩父市	上吉田54	82ウ	0.04	すぎ	57	12	19		定性	5.7	30%			
21275	秩父広域森林組合	8	秩父市	上吉田54	83ア	0.03	すぎ	64	13	15		定性	4.5	30%			
21276	秩父広域森林組合	8	秩父市	上吉田54	83イ	0.01	すぎ	68	14	5		定性	1.5	30%			
21277	秩父広域森林組合	8	秩父市	上吉田54	83ウ	0.27	すぎ	60	12	134		定性	40.2	30%			
21278	秩父広域森林組合	8	秩父市	上吉田54	84ア	0.07	すぎ	68	14	37		定性	11.1	30%			
21279	秩父広域森林組合	8	秩父市	上吉田54	84イ	0.07	すぎ	68	14	37		定性	11.1	30%			
21280	秩父広域森林組合	8	秩父市	上吉田54	84ウ	0.13	すぎ	68	14	69		定性	20.7	30%			
21281	秩父広域森林組合	8	秩父市	上吉田54	85ア	0.11	すぎ	59	12	54		定性	16.2	30%			
21282	秩父広域森林組合	8	秩父市	上吉田54	85イ	0.12	すぎ	59	12	59		定性	17.7	30%			
21283	秩父広域森林組合	8	秩父市	上吉田54	86	0.31	すぎ	56	12	147		定性	44.1	30%			
21284	秩父広域森林組合	8	秩父市	上吉田54	87イ	0.37	すぎ	54	11	171		定性	51.3	30%			
21285	秩父広域森林組合	8	秩父市	上吉田54	87ウ	0.13	すぎ	54	11	60		定性	18.0	30%			
21286	秩父広域森林組合	8	秩父市	上吉田54	89	0.34	すぎ	54	11	157		定性	47.1	30%			
21287	秩父広域森林組合	8	秩父市	上吉田54	90ア	0.02	すぎ	54	11	9		定性	2.7	30%			
21288	秩父広域森林組合	8	秩父市	上吉田54	90イ	0.03	すぎ	56	12	14		定性	4.2	30%			
21289	秩父広域森林組合	8	秩父市	上吉田54	91ア	0.38	すぎ	55	11	178		定性	53.4	30%			
21290	秩父広域森林組合	8	秩父市	上吉田54	91イ	0.04	すぎ	58	12	19		定性	5.7	30%			
21291	秩父広域森林組合	8	秩父市	上吉田54	92	0.19	すぎ	56	12	90		定性	27.0	30%			
21292	秩父広域森林組合	8	秩父市	上吉田54	93ア	0.03	すぎ	48	10	13		定性	3.9	30%			
21293	秩父広域森林組合	8	秩父市	上吉田54	93イ	0.04	すぎ	51	11	18		定性	5.4	30%			

番号	事業実施主体	事業実施年度（令和）	所在場所			間伐を実施する森林の現況						間伐の内容			対図番号（団地番号、林小班番号等）	交付金希望	備考
			市町村	林班	小班	面積（ha）	樹種	林齢	齢級	立木材積（m3）	摘要	間伐の方法	間伐立木材積(m3)	間伐率（材積率%）			
21294	秩父広域森林組合	8	秩父市	上吉田54	94	0.02	すぎ	48	10	8		定性	2.4	30%			
21295	秩父広域森林組合	8	秩父市	上吉田54	95	0.13	すぎ	56	12	62		定性	18.6	30%			
21296	秩父広域森林組合	8	秩父市	上吉田54	96イ	0.37	すぎ	52	11	166		定性	49.8	30%			
21297	秩父広域森林組合	8	秩父市	上吉田54	97ア	0.03	すぎ	64	13	15		定性	4.5	30%			
21298	秩父広域森林組合	8	秩父市	上吉田54	98	0.03	すぎ	61	13	15		定性	4.5	30%			
21299	秩父広域森林組合	8	秩父市	上吉田54	99	0.11	すぎ	79	16	62		定性	18.6	30%			
21300	秩父広域森林組合	8	秩父市	上吉田54	100ア	0.11	すぎ	79	16	62		定性	18.6	30%			
21301	秩父広域森林組合	8	秩父市	上吉田54	100ウ	0.03	すぎ	57	12	14		定性	4.2	30%			
21302	秩父広域森林組合	8	秩父市	上吉田54	103	0.38	すぎ	67	14	201		定性	60.3	30%			
21303	秩父広域森林組合	8	秩父市	上吉田54	105	0.16	すぎ	60	12	79		定性	23.7	30%			
21304	秩父広域森林組合	8	秩父市	上吉田54	107	0.27	ひのき	32	7	58		定性	17.4	30%			
21305	秩父広域森林組合	8	秩父市	上吉田54	122ア	0.27	すぎ	60	12	134		定性	40.2	30%			
21306	秩父広域森林組合	8	秩父市	上吉田54	122イ	0.01	すぎ	60	12	5		定性	1.5	30%			
21307	秩父広域森林組合	8	秩父市	上吉田54	122ウ	0.11	すぎ	60	12	55		定性	16.5	30%			
21308	秩父広域森林組合	8	秩父市	上吉田54	122エ	0.03	すぎ	58	12	15		定性	4.5	30%			
21309	秩父広域森林組合	8	秩父市	上吉田54	122オ	0.11	すぎ	74	15	61		定性	18.3	30%			
21310	秩父広域森林組合	8	秩父市	上吉田54	122カ	0.70	すぎ	59	12	344		定性	103.2	30%			
21311	秩父広域森林組合	8	秩父市	上吉田54	122キ	0.05	ひのき	30	6	10		定性	3.0	30%			
21312	秩父広域森林組合	8	秩父市	上吉田54	124	0.13	すぎ	55	11	61		定性	18.3	30%			
21313	秩父広域森林組合	8	秩父市	上吉田54	126ア	0.06	すぎ	79	16	34		定性	10.2	30%			
21314	秩父広域森林組合	8	秩父市	上吉田54	134ア	0.18	すぎ	56	12	85		定性	25.5	30%			
21315	秩父広域森林組合	8	秩父市	上吉田54	134イ	1.02	すぎ	56	12	483		定性	144.9	30%			
21316	秩父広域森林組合	8	秩父市	上吉田54	134ウ	0.06	すぎ	56	12	28		定性	8.4	30%			
21317	秩父広域森林組合	8	秩父市	上吉田54	135ア	0.01	すぎ	56	12	5		定性	1.5	30%			
21318	秩父広域森林組合	8	秩父市	上吉田54	135ウ	0.13	すぎ	51	11	57		定性	17.1	30%			
21319	秩父広域森林組合	8	秩父市	上吉田54	139ア	0.30	すぎ	62	13	152		定性	45.6	30%			
21320	秩父広域森林組合	8	秩父市	上吉田54	139イ	0.15	すぎ	57	12	72		定性	21.6	30%			
21321	秩父広域森林組合	8	秩父市	上吉田54	140ア	0.02	すぎ	57	12	10		定性	3.0	30%			
21322	秩父広域森林組合	8	秩父市	上吉田54	140イ	0.03	すぎ	62	13	15		定性	4.5	30%			
21323	秩父広域森林組合	8	秩父市	上吉田54	141ア	0.29	すぎ	64	13	150		定性	45.0	30%			
21324	秩父広域森林組合	8	秩父市	上吉田54	142	0.06	すぎ	59	12	29		定性	8.7	30%			
21325	秩父広域森林組合	8	秩父市	上吉田54	146ア	0.29	すぎ	46	10	118		定性	35.4	30%			
21326	秩父広域森林組合	8	秩父市	上吉田54	146イ	0.27	すぎ	61	13	135		定性	40.5	30%			
21327	秩父広域森林組合	8	秩父市	上吉田54	146ウ	0.09	すぎ	59	12	44		定性	13.2	30%			
21328	秩父広域森林組合	8	秩父市	上吉田54	146ウ	0.02	ひのき	59	12	8		定性	2.4	30%			
21329	秩父広域森林組合	8	秩父市	上吉田54	146エ	0.18	すぎ	59	12	88		定性	26.4	30%			
21330	秩父広域森林組合	8	秩父市	上吉田54	146エ	0.05	ひのき	59	12	21		定性	6.3	30%			
21331	秩父広域森林組合	8	秩父市	上吉田54	148	0.86	すぎ	59	12	422		定性	126.6	30%			
21332	秩父広域森林組合	8	秩父市	上吉田54	150	0.06	すぎ	58	12	29		定性	8.7	30%			
21333	秩父広域森林組合	8	秩父市	上吉田54	151ア	0.61	すぎ	57	12	292		定性	87.6	30%			
21334	秩父広域森林組合	8	秩父市	上吉田54	151イ	0.52	すぎ	49	10	223		定性	66.9	30%			
21335	秩父広域森林組合	8	秩父市	上吉田54	152ア	0.10	すぎ	79	16	56		定性	16.8	30%			
21336	秩父広域森林組合	8	秩父市	上吉田54	152イ	0.09	すぎ	54	11	42		定性	12.6	30%			
21337	秩父広域森林組合	8	秩父市	上吉田54	152ウ	0.40	すぎ	57	12	192		定性	57.6	30%			

番号	事業実施主体	事業実施年度（令和）	所在場所			間伐を実施する森林の現況						間伐の内容			対図番号（団地番号、林小班番号等）	交付金希望	備考
			市町村	林班	小班	面積（ha）	樹種	林齢	齢級	立木材積（m3）	摘要	間伐の方法	間伐立木材積(m3)	間伐率（材積率%）			
21338	秩父広域森林組合	8	秩父市	上吉田54	152エ	0.12	すぎ	51	11	53		定性	15.9	30%			
21339	秩父広域森林組合	8	秩父市	上吉田54	153イ	0.15	すぎ	56	12	71		定性	21.3	30%			
21340	秩父広域森林組合	8	秩父市	上吉田54	154エ	0.22	すぎ	53	11	100		定性	30.0	30%			
21341	秩父広域森林組合	8	秩父市	上吉田54	155	0.10	すぎ	53	11	46		定性	13.8	30%			
21342	秩父広域森林組合	8	秩父市	上吉田54	157	0.16	すぎ	57	12	77		定性	23.1	30%			
21343	秩父広域森林組合	8	秩父市	上吉田54	158ア	0.03	すぎ	57	12	14		定性	4.2	30%			
21344	秩父広域森林組合	8	秩父市	上吉田54	158イ	0.16	すぎ	57	12	77		定性	23.1	30%			
21345	秩父広域森林組合	8	秩父市	上吉田54	159	0.02	すぎ	57	12	10		定性	3.0	30%			
21346	秩父広域森林組合	8	秩父市	上吉田54	160ア	0.20	すぎ	57	12	96		定性	28.8	30%			
21347	秩父広域森林組合	8	秩父市	上吉田54	161ア	0.08	すぎ	57	12	38		定性	11.4	30%			
21348	秩父広域森林組合	8	秩父市	上吉田54	161イ	0.10	すぎ	57	12	48		定性	14.4	30%			
21349	秩父広域森林組合	8	秩父市	上吉田54	162	0.13	すぎ	57	12	62		定性	18.6	30%			
21350	秩父広域森林組合	8	秩父市	上吉田54	163	0.12	すぎ	57	12	57		定性	17.1	30%			
21351	秩父広域森林組合	8	秩父市	上吉田54	164	0.16	すぎ	57	12	77		定性	23.1	30%			
21352	秩父広域森林組合	8	秩父市	上吉田54	165ア	0.34	すぎ	67	14	180		定性	54.0	30%			
21353	秩父広域森林組合	8	秩父市	上吉田54	165イ	0.46	すぎ	67	14	243		定性	72.9	30%			
21354	秩父広域森林組合	8	秩父市	上吉田54	166	1.36	すぎ	78	16	762		定性	228.6	30%			
21355	秩父広域森林組合	8	秩父市	上吉田54	167ア	0.39	すぎ	67	14	206		定性	61.8	30%			
21356	秩父広域森林組合	8	秩父市	上吉田54	167イ	0.08	すぎ	64	13	41		定性	12.3	30%			
21357	秩父広域森林組合	8	秩父市	上吉田54	168	0.16	すぎ	67	14	84		定性	25.2	30%			
21358	秩父広域森林組合	8	秩父市	上吉田54	169	0.14	すぎ	66	14	73		定性	21.9	30%			
21359	秩父広域森林組合	8	秩父市	上吉田54	170	0.14	すぎ	57	12	67		定性	20.1	30%			
21360	秩父広域森林組合	8	秩父市	上吉田54	171	0.18	すぎ	57	12	86		定性	25.8	30%			
21361	秩父広域森林組合	8	秩父市	上吉田54	172ア	0.29	すぎ	64	13	150		定性	45.0	30%			
21362	秩父広域森林組合	8	秩父市	上吉田54	172ウ	0.19	すぎ	67	14	100		定性	30.0	30%			
21363	秩父広域森林組合	8	秩父市	上吉田54	172エ	0.03	すぎ	74	15	17		定性	5.1	30%			
21364	秩父広域森林組合	8	秩父市	上吉田54	173ア	0.74	すぎ	62	13	374		定性	112.2	30%			
21365	秩父広域森林組合	8	秩父市	上吉田54	173イ	0.15	ひのき	31	7	31		定性	9.3	30%			
21366	秩父広域森林組合	8	秩父市	上吉田54	174	1.38	すぎ	60	12	684		定性	205.2	30%			
21367	秩父広域森林組合	8	秩父市	上吉田55	1	0.50	ひのき	40	8	142		定性	42.6	30%			
21368	秩父広域森林組合	8	秩父市	上吉田55	2ア	0.11	すぎ	57	12	53		定性	15.9	30%			
21369	秩父広域森林組合	8	秩父市	上吉田55	2イ	0.05	すぎ	44	9	20		定性	6.0	30%			
21370	秩父広域森林組合	8	秩父市	上吉田55	3ア	0.11	すぎ	57	12	53		定性	15.9	30%			
21371	秩父広域森林組合	8	秩父市	上吉田55	3イ	0.39	ひのき	34	7	90		定性	27.0	30%			
21372	秩父広域森林組合	8	秩父市	上吉田55	3オ	0.11	すぎ	56	12	52		定性	15.6	30%			
21373	秩父広域森林組合	8	秩父市	上吉田55	3カ	0.20	すぎ	54	11	92		定性	27.6	30%			
21374	秩父広域森林組合	8	秩父市	上吉田55	4ア	0.06	すぎ	57	12	29		定性	8.7	30%			
21375	秩父広域森林組合	8	秩父市	上吉田55	4イ	0.29	すぎ	68	14	154		定性	46.2	30%			
21376	秩父広域森林組合	8	秩父市	上吉田55	4ウ	0.03	すぎ	68	14	16		定性	4.8	30%			
21377	秩父広域森林組合	8	秩父市	上吉田55	4エ	0.11	すぎ	57	12	53		定性	15.9	30%			
21378	秩父広域森林組合	8	秩父市	上吉田55	5	0.12	すぎ	79	16	67		定性	20.1	30%			
21379	秩父広域森林組合	8	秩父市	上吉田55	6イ	0.05	すぎ	43	9	19		定性	5.7	30%			
21380	秩父広域森林組合	8	秩父市	上吉田55	7ア	0.13	すぎ	41	9	48		定性	14.4	30%			
21381	秩父広域森林組合	8	秩父市	上吉田55	7イ	0.06	すぎ	41	9	22		定性	6.6	30%			

番号	事業実施主体	事業実施年度（令和）	所在場所			間伐を実施する森林の現況						間伐の内容			対図番号（団地番号、林小班番号等）	交付金希望	備考
			市町村	林班	小班	面積（ha）	樹種	林齢	齢級	立木材積（m3）	摘要	間伐の方法	間伐立木材積(m3)	間伐率（材積率%）			
21382	秩父広域森林組合	8	秩父市	上吉田55	7ウ	0.13	すぎ	39	8	46		定性	13.8	30%			
21383	秩父広域森林組合	8	秩父市	上吉田55	8ア	0.06	すぎ	43	9	23		定性	6.9	30%			
21384	秩父広域森林組合	8	秩父市	上吉田55	8ア	0.05	ひのき	43	9	15		定性	4.5	30%			
21385	秩父広域森林組合	8	秩父市	上吉田55	9イ	0.07	ひのき	44	9	22		定性	6.6	30%			
21386	秩父広域森林組合	8	秩父市	上吉田55	9イ	0.05	すぎ	44	9	20		定性	6.0	30%			
21387	秩父広域森林組合	8	秩父市	上吉田55	9ウ	0.20	ひのき	39	8	55		定性	16.5	30%			
21388	秩父広域森林組合	8	秩父市	上吉田55	10ア	0.21	すぎ	59	12	103		定性	30.9	30%			
21389	秩父広域森林組合	8	秩父市	上吉田55	10イ	0.42	すぎ	46	10	171		定性	51.3	30%			
21390	秩父広域森林組合	8	秩父市	上吉田55	10ウ	0.12	すぎ	59	12	59		定性	17.7	30%			
21391	秩父広域森林組合	8	秩父市	上吉田55	11イ	0.01	すぎ	59	12	5		定性	1.5	30%			
21392	秩父広域森林組合	8	秩父市	上吉田55	11ウ	0.09	すぎ	30	6	24		定性	7.2	30%			
21393	秩父広域森林組合	8	秩父市	上吉田55	12ア	0.08	すぎ	45	9	32		定性	9.6	30%			
21394	秩父広域森林組合	8	秩父市	上吉田55	12イ	0.09	すぎ	45	9	36		定性	10.8	30%			
21395	秩父広域森林組合	8	秩父市	上吉田55	12ウ	0.12	すぎ	37	8	40		定性	12.0	30%			
21396	秩父広域森林組合	8	秩父市	上吉田55	14	0.32	すぎ	66	14	168		定性	50.4	30%			
21397	秩父広域森林組合	8	秩父市	上吉田55	15	0.13	すぎ	67	14	69		定性	20.7	30%			
21398	秩父広域森林組合	8	秩父市	上吉田55	16	0.02	すぎ	56	12	9		定性	2.7	30%			
21399	秩父広域森林組合	8	秩父市	上吉田55	17ア	0.15	すぎ	56	12	71		定性	21.3	30%			
21400	秩父広域森林組合	8	秩父市	上吉田55	17イ	0.05	すぎ	50	10	22		定性	6.6	30%			
21401	秩父広域森林組合	8	秩父市	上吉田55	17ウ	0.15	すぎ	50	10	65		定性	19.5	30%			
21402	秩父広域森林組合	8	秩父市	上吉田55	17エ	0.15	すぎ	54	11	69		定性	20.7	30%			
21403	秩父広域森林組合	8	秩父市	上吉田55	18シ	0.15	すぎ	56	12	71		定性	21.3	30%			
21404	秩父広域森林組合	8	秩父市	上吉田55	18ス	0.13	すぎ	50	10	57		定性	17.1	30%			
21405	秩父広域森林組合	8	秩父市	上吉田55	23	0.29	すぎ	55	11	136		定性	40.8	30%			
21406	秩父広域森林組合	8	秩父市	上吉田55	24	0.32	すぎ	55	11	150		定性	45.0	30%			
21407	秩父広域森林組合	8	秩父市	上吉田55	25	0.06	すぎ	75	15	34		定性	10.2	30%			
21408	秩父広域森林組合	8	秩父市	上吉田55	26ア	0.15	すぎ	76	16	84		定性	25.2	30%			
21409	秩父広域森林組合	8	秩父市	上吉田55	26イ	0.23	すぎ	55	11	108		定性	32.4	30%			
21410	秩父広域森林組合	8	秩父市	上吉田55	26ウ	0.17	すぎ	55	11	80		定性	24.0	30%			
21411	秩父広域森林組合	8	秩父市	上吉田55	28	0.34	すぎ	69	14	182		定性	54.6	30%			
21412	秩父広域森林組合	8	秩父市	上吉田55	29	0.14	すぎ	61	13	70		定性	21.0	30%			
21413	秩父広域森林組合	8	秩父市	上吉田55	30	0.35	すぎ	61	13	175		定性	52.5	30%			
21414	秩父広域森林組合	8	秩父市	上吉田55	31	0.21	すぎ	61	13	105		定性	31.5	30%			
21415	秩父広域森林組合	8	秩父市	上吉田55	33	0.21	すぎ	63	13	107		定性	32.1	30%			
21416	秩父広域森林組合	8	秩父市	上吉田55	34ア	0.21	すぎ	63	13	107		定性	32.1	30%			
21417	秩父広域森林組合	8	秩父市	上吉田55	34イ	0.14	すぎ	58	12	68		定性	20.4	30%			
21418	秩父広域森林組合	8	秩父市	上吉田55	35ア	0.14	すぎ	58	12	68		定性	20.4	30%			
21419	秩父広域森林組合	8	秩父市	上吉田55	35ウ	0.13	すぎ	67	14	69		定性	20.7	30%			
21420	秩父広域森林組合	8	秩父市	上吉田55	36ア	0.17	すぎ	60	12	84		定性	25.2	30%			
21421	秩父広域森林組合	8	秩父市	上吉田55	36エ	0.16	すぎ	64	13	83		定性	24.9	30%			
21422	秩父広域森林組合	8	秩父市	上吉田55	36オ	0.05	すぎ	30	6	14		定性	4.2	30%			
21423	秩父広域森林組合	8	秩父市	上吉田55	40	0.04	すぎ	54	11	18		定性	5.4	30%			
21424	秩父広域森林組合	8	秩父市	上吉田55	47ア	0.07	すぎ	60	12	35		定性	10.5	30%			
21425	秩父広域森林組合	8	秩父市	上吉田55	47イ	0.04	すぎ	59	12	20		定性	6.0	30%			

番号	事業実施主体	事業実施年度（令和）	所在場所			間伐を実施する森林の現況						間伐の内容			対図番号（団地番号、林小班番号等）	交付金希望	備考
			市町村	林班	小班	面積（ha）	樹種	林齢	齢級	立木材積（m3）	摘要	間伐の方法	間伐立木材積(m3)	間伐率（材積率%）			
21426	秩父広域森林組合	8	秩父市	上吉田55	47ウ	0.42	すぎ	55	11	197		定性	59.1	30%			
21427	秩父広域森林組合	8	秩父市	上吉田55	49ア	0.03	すぎ	70	14	16		定性	4.8	30%			
21428	秩父広域森林組合	8	秩父市	上吉田55	49イ	0.03	すぎ	55	11	14		定性	4.2	30%			
21429	秩父広域森林組合	8	秩父市	上吉田55	50ア	0.02	すぎ	67	14	11		定性	3.3	30%			
21430	秩父広域森林組合	8	秩父市	上吉田55	50イ	0.02	すぎ	67	14	11		定性	3.3	30%			
21431	秩父広域森林組合	8	秩父市	上吉田55	50ウ	0.05	すぎ	59	12	25		定性	7.5	30%			
21432	秩父広域森林組合	8	秩父市	上吉田55	50エ	0.91	すぎ	60	12	451		定性	135.3	30%			
21433	秩父広域森林組合	8	秩父市	上吉田55	51ア	0.10	すぎ	57	12	48		定性	14.4	30%			
21434	秩父広域森林組合	8	秩父市	上吉田55	53	0.23	すぎ	46	10	94		定性	28.2	30%			
21435	秩父広域森林組合	8	秩父市	上吉田55	55ア	0.04	すぎ	64	13	21		定性	6.3	30%			
21436	秩父広域森林組合	8	秩父市	上吉田55	55エ	0.20	すぎ	56	12	95		定性	28.5	30%			
21437	秩父広域森林組合	8	秩父市	上吉田55	56	0.13	すぎ	73	15	72		定性	21.6	30%			
21438	秩父広域森林組合	8	秩父市	上吉田55	57	0.03	すぎ	63	13	15		定性	4.5	30%			
21439	秩父広域森林組合	8	秩父市	上吉田55	58ア	0.01	すぎ	66	14	5		定性	1.5	30%			
21440	秩父広域森林組合	8	秩父市	上吉田55	58イ	0.01	すぎ	73	15	6		定性	1.8	30%			
21441	秩父広域森林組合	8	秩父市	上吉田55	58ウ	0.04	すぎ	73	15	22		定性	6.6	30%			
21442	秩父広域森林組合	8	秩父市	上吉田55	58エ	0.09	すぎ	37	8	30		定性	9.0	30%			
21443	秩父広域森林組合	8	秩父市	上吉田55	58エ	0.09	ひのき	37	8	23		定性	6.9	30%			
21444	秩父広域森林組合	8	秩父市	上吉田55	58オ	0.07	ひのき	36	8	17		定性	5.1	30%			
21445	秩父広域森林組合	8	秩父市	上吉田55	59	0.11	すぎ	66	14	58		定性	17.4	30%			
21446	秩父広域森林組合	8	秩父市	上吉田55	60ア	0.10	すぎ	57	12	48		定性	14.4	30%			
21447	秩父広域森林組合	8	秩父市	上吉田55	60イ	0.05	すぎ	54	11	23		定性	6.9	30%			
21448	秩父広域森林組合	8	秩父市	上吉田55	60ウ	0.10	すぎ	57	12	48		定性	14.4	30%			
21449	秩父広域森林組合	8	秩父市	上吉田55	61ア	0.10	すぎ	59	12	49		定性	14.7	30%			
21450	秩父広域森林組合	8	秩父市	上吉田55	62ア	0.14	すぎ	58	12	68		定性	20.4	30%			
21451	秩父広域森林組合	8	秩父市	上吉田55	63	0.01	すぎ	46	10	4		定性	1.2	30%			
21452	秩父広域森林組合	8	秩父市	上吉田55	64ア	0.32	すぎ	54	11	148		定性	44.4	30%			
21453	秩父広域森林組合	8	秩父市	上吉田55	64イ	0.35	すぎ	57	12	168		定性	50.4	30%			
21454	秩父広域森林組合	8	秩父市	上吉田55	65ア	0.03	すぎ	58	12	15		定性	4.5	30%			
21455	秩父広域森林組合	8	秩父市	上吉田55	65イ	0.25	すぎ	56	12	119		定性	35.7	30%			
21456	秩父広域森林組合	8	秩父市	上吉田55	66	1.21	すぎ	56	12	574		定性	172.2	30%			
21457	秩父広域森林組合	8	秩父市	上吉田55	67ア	0.11	すぎ	60	12	55		定性	16.5	30%			
21458	秩父広域森林組合	8	秩父市	上吉田55	67イ	0.20	すぎ	54	11	92		定性	27.6	30%			
21459	秩父広域森林組合	8	秩父市	上吉田55	67ウ	0.10	すぎ	46	10	41		定性	12.3	30%			
21460	秩父広域森林組合	8	秩父市	上吉田55	68	0.46	すぎ	75	15	258		定性	77.4	30%			
21461	秩父広域森林組合	8	秩父市	上吉田55	69	0.04	すぎ	62	13	20		定性	6.0	30%			
21462	秩父広域森林組合	8	秩父市	上吉田55	70ア	0.04	すぎ	58	12	19		定性	5.7	30%			
21463	秩父広域森林組合	8	秩父市	上吉田55	70イ	0.02	すぎ	78	16	11		定性	3.3	30%			
21464	秩父広域森林組合	8	秩父市	上吉田55	71ア	0.05	すぎ	74	15	28		定性	8.4	30%			
21465	秩父広域森林組合	8	秩父市	上吉田55	71イ	0.05	すぎ	74	15	28		定性	8.4	30%			
21466	秩父広域森林組合	8	秩父市	上吉田55	71ウ	0.01	すぎ	74	15	6		定性	1.8	30%			
21467	秩父広域森林組合	8	秩父市	上吉田55	72ア	0.11	すぎ	61	13	55		定性	16.5	30%			
21468	秩父広域森林組合	8	秩父市	上吉田55	72イ	0.10	すぎ	54	11	46		定性	13.8	30%			
21469	秩父広域森林組合	8	秩父市	上吉田55	72エ	0.10	ひのき	44	9	31		定性	9.3	30%			

番号	事業実施主体	事業実施年度（令和）	所在場所			間伐を実施する森林の現況						間伐の内容			対図番号（団地番号、林小班番号等）	交付金希望	備考
			市町村	林班	小班	面積（ha）	樹種	林齢	齢級	立木材積（m3）	摘要	間伐の方法	間伐立木材積(m3)	間伐率（材積率%）			
21470	秩父広域森林組合	8	秩父市	上吉田55	72エ	0.04	すぎ	44	9	16		定性	4.8	30%			
21471	秩父広域森林組合	8	秩父市	上吉田55	73	0.03	すぎ	56	12	14		定性	4.2	30%			
21472	秩父広域森林組合	8	秩父市	上吉田55	74	0.59	すぎ	49	10	253		定性	75.9	30%			
21473	秩父広域森林組合	8	秩父市	上吉田55	76	0.20	すぎ	57	12	96		定性	28.8	30%			
21474	秩父広域森林組合	8	秩父市	上吉田55	77イ	0.07	すぎ	62	13	35		定性	10.5	30%			
21475	秩父広域森林組合	8	秩父市	上吉田55	78イ	0.05	すぎ	45	9	20		定性	6.0	30%			
21476	秩父広域森林組合	8	秩父市	上吉田55	79ア	0.10	すぎ	56	12	47		定性	14.1	30%			
21477	秩父広域森林組合	8	秩父市	上吉田55	79ウ	0.03	すぎ	56	12	14		定性	4.2	30%			
21478	秩父広域森林組合	8	秩父市	上吉田55	79オ	0.16	すぎ	56	12	76		定性	22.8	30%			
21479	秩父広域森林組合	8	秩父市	上吉田55	80イ	0.04	すぎ	52	11	18		定性	5.4	30%			
21480	秩父広域森林組合	8	秩父市	上吉田55	81ア	0.02	すぎ	52	11	9		定性	2.7	30%			
21481	秩父広域森林組合	8	秩父市	上吉田55	81イ	0.10	すぎ	52	11	45		定性	13.5	30%			
21482	秩父広域森林組合	8	秩父市	上吉田55	83ア	0.04	すぎ	51	11	18		定性	5.4	30%			
21483	秩父広域森林組合	8	秩父市	上吉田56	3ア	0.11	すぎ	48	10	46		定性	13.8	30%			
21484	秩父広域森林組合	8	秩父市	上吉田56	3ウ	0.40	すぎ	58	12	194		定性	58.2	30%			
21485	秩父広域森林組合	8	秩父市	上吉田56	3エ	0.20	すぎ	58	12	97		定性	29.1	30%			
21486	秩父広域森林組合	8	秩父市	上吉田56	3オ	0.53	すぎ	58	12	258		定性	77.4	30%			
21487	秩父広域森林組合	8	秩父市	上吉田56	4ア	0.18	すぎ	61	13	90		定性	27.0	30%			
21488	秩父広域森林組合	8	秩父市	上吉田56	4イ	0.03	すぎ	61	13	15		定性	4.5	30%			
21489	秩父広域森林組合	8	秩父市	上吉田56	5ア	0.03	すぎ	69	14	16		定性	4.8	30%			
21490	秩父広域森林組合	8	秩父市	上吉田56	5ウ	0.03	すぎ	66	14	16		定性	4.8	30%			
21491	秩父広域森林組合	8	秩父市	上吉田56	5エ	0.01	すぎ	66	14	5		定性	1.5	30%			
21492	秩父広域森林組合	8	秩父市	上吉田56	6ア	0.62	すぎ	70	14	335		定性	100.5	30%			
21493	秩父広域森林組合	8	秩父市	上吉田56	7ア	0.18	ひのき	57	12	72		定性	21.6	30%			
21494	秩父広域森林組合	8	秩父市	上吉田56	7イ	0.03	ひのき	57	12	12		定性	3.6	30%			
21495	秩父広域森林組合	8	秩父市	上吉田56	8ア	0.03	ひのき	67	14	14		定性	4.2	30%			
21496	秩父広域森林組合	8	秩父市	上吉田56	9イ	0.15	すぎ	53	11	68		定性	20.4	30%			
21497	秩父広域森林組合	8	秩父市	上吉田56	10ア	0.05	すぎ	66	14	26		定性	7.8	30%			
21498	秩父広域森林組合	8	秩父市	上吉田56	10イ	0.11	すぎ	63	13	56		定性	16.8	30%			
21499	秩父広域森林組合	8	秩父市	上吉田56	10ウ	0.36	すぎ	66	14	189		定性	56.7	30%			
21500	秩父広域森林組合	8	秩父市	上吉田56	10エ	0.16	すぎ	66	14	84		定性	25.2	30%			
21501	秩父広域森林組合	8	秩父市	上吉田56	10オ	0.06	ひのき	27	6	10		定性	3.0	30%			
21502	秩父広域森林組合	8	秩父市	上吉田56	10オ	0.03	すぎ	27	6	7		定性	2.1	30%			
21503	秩父広域森林組合	8	秩父市	上吉田56	11ア	0.20	すぎ	78	16	112		定性	33.6	30%			
21504	秩父広域森林組合	8	秩父市	上吉田56	11イ	0.19	すぎ	63	13	97		定性	29.1	30%			
21505	秩父広域森林組合	8	秩父市	上吉田56	11ウ	0.19	すぎ	78	16	106		定性	31.8	30%			
21506	秩父広域森林組合	8	秩父市	上吉田56	12ア	0.02	すぎ	78	16	11		定性	3.3	30%			
21507	秩父広域森林組合	8	秩父市	上吉田56	12イ	0.25	すぎ	78	16	140		定性	42.0	30%			
21508	秩父広域森林組合	8	秩父市	上吉田56	14	0.13	すぎ	78	16	73		定性	21.9	30%			
21509	秩父広域森林組合	8	秩父市	上吉田56	15ア	0.19	すぎ	66	14	100		定性	30.0	30%			
21510	秩父広域森林組合	8	秩父市	上吉田56	16イ	0.10	すぎ	57	12	48		定性	14.4	30%			
21511	秩父広域森林組合	8	秩父市	上吉田56	16ウ	0.03	すぎ	60	12	15		定性	4.5	30%			
21512	秩父広域森林組合	8	秩父市	上吉田56	17ア	0.30	すぎ	54	11	139		定性	41.7	30%			
21513	秩父広域森林組合	8	秩父市	上吉田56	18イ	0.20	すぎ	56	12	95		定性	28.5	30%			

番号	事業実施主体	事業実施年度（令和）	所在場所			間伐を実施する森林の現況						間伐の内容			対図番号（団地番号、林小班番号等）	交付金希望	備考
			市町村	林班	小班	面積（ha）	樹種	林齢	齢級	立木材積（m3）	摘要	間伐の方法	間伐立木材積(m3)	間伐率（材積率%）			
21514	秩父広域森林組合	8	秩父市	上吉田56	19	0.34	すぎ	79	16	190		定性	57.0	30%			
21515	秩父広域森林組合	8	秩父市	上吉田56	20ア	0.10	すぎ	77	16	56		定性	16.8	30%			
21516	秩父広域森林組合	8	秩父市	上吉田56	21ア	0.05	すぎ	46	10	20		定性	6.0	30%			
21517	秩父広域森林組合	8	秩父市	上吉田56	23ア	0.52	すぎ	53	11	237		定性	71.1	30%			
21518	秩父広域森林組合	8	秩父市	上吉田56	23イ	0.06	すぎ	53	11	27		定性	8.1	30%			
21519	秩父広域森林組合	8	秩父市	上吉田56	23ウ	0.16	すぎ	53	11	73		定性	21.9	30%			
21520	秩父広域森林組合	8	秩父市	上吉田56	23エ	0.02	すぎ	53	11	9		定性	2.7	30%			
21521	秩父広域森林組合	8	秩父市	上吉田56	23オ	0.10	すぎ	53	11	46		定性	13.8	30%			
21522	秩父広域森林組合	8	秩父市	上吉田56	23カ	0.18	すぎ	53	11	82		定性	24.6	30%			
21523	秩父広域森林組合	8	秩父市	上吉田56	23キ	0.11	すぎ	53	11	50		定性	15.0	30%			
21524	秩父広域森林組合	8	秩父市	上吉田56	23ク	0.08	すぎ	53	11	36		定性	10.8	30%			
21525	秩父広域森林組合	8	秩父市	上吉田56	23ケ	0.06	すぎ	53	11	27		定性	8.1	30%			
21526	秩父広域森林組合	8	秩父市	上吉田56	23コ	0.23	すぎ	53	11	105		定性	31.5	30%			
21527	秩父広域森林組合	8	秩父市	上吉田56	24ア	0.10	すぎ	60	12	50		定性	15.0	30%			
21528	秩父広域森林組合	8	秩父市	上吉田56	24イ	0.41	すぎ	59	12	201		定性	60.3	30%			
21529	秩父広域森林組合	8	秩父市	上吉田56	24ウ	0.05	すぎ	56	12	24		定性	7.2	30%			
21530	秩父広域森林組合	8	秩父市	上吉田56	25ア	0.04	すぎ	51	11	18		定性	5.4	30%			
21531	秩父広域森林組合	8	秩父市	上吉田56	26ア	0.27	すぎ	57	12	129		定性	38.7	30%			
21532	秩父広域森林組合	8	秩父市	上吉田56	26イ	0.05	すぎ	57	12	24		定性	7.2	30%			
21533	秩父広域森林組合	8	秩父市	上吉田56	27ア	0.11	すぎ	61	13	55		定性	16.5	30%			
21534	秩父広域森林組合	8	秩父市	上吉田56	27イ	0.11	すぎ	58	12	53		定性	15.9	30%			
21535	秩父広域森林組合	8	秩父市	上吉田56	27ウ	0.11	すぎ	61	13	55		定性	16.5	30%			
21536	秩父広域森林組合	8	秩父市	上吉田56	27エ	0.52	すぎ	54	11	240		定性	72.0	30%			
21537	秩父広域森林組合	8	秩父市	上吉田56	27カ	0.04	すぎ	55	11	19		定性	5.7	30%			
21538	秩父広域森林組合	8	秩父市	上吉田56	28イ	0.37	すぎ	43	9	142		定性	42.6	30%			
21539	秩父広域森林組合	8	秩父市	上吉田56	28イ	0.16	ひのき	43	9	49		定性	14.7	30%			
21540	秩父広域森林組合	8	秩父市	上吉田56	29イ	0.38	ひのき	41	9	110		定性	33.0	30%			
21541	秩父広域森林組合	8	秩父市	上吉田56	34	0.77	すぎ	66	14	403		定性	120.9	30%			
21542	秩父広域森林組合	8	秩父市	上吉田56	35ア	1.64	すぎ	74	15	912		定性	273.6	30%			
21543	秩父広域森林組合	8	秩父市	上吉田56	35イ	0.04	すぎ	74	15	22		定性	6.6	30%			
21544	秩父広域森林組合	8	秩父市	上吉田56	35ウ	0.05	すぎ	74	15	28		定性	8.4	30%			
21545	秩父広域森林組合	8	秩父市	上吉田56	36ア	0.08	すぎ	67	14	42		定性	12.6	30%			
21546	秩父広域森林組合	8	秩父市	上吉田56	36イ	1.42	すぎ	67	14	750		定性	225.0	30%			
21547	秩父広域森林組合	8	秩父市	上吉田56	36ウ	0.12	すぎ	67	14	63		定性	18.9	30%			
21548	秩父広域森林組合	8	秩父市	上吉田56	36エ	0.14	すぎ	67	14	74		定性	22.2	30%			
21549	秩父広域森林組合	8	秩父市	上吉田56	37イ	0.29	すぎ	66	14	152		定性	45.6	30%			
21550	秩父広域森林組合	8	秩父市	上吉田56	37エ	0.04	すぎ	67	14	21		定性	6.3	30%			
21551	秩父広域森林組合	8	秩父市	上吉田56	37オ	0.07	すぎ	67	14	37		定性	11.1	30%			
21552	秩父広域森林組合	8	秩父市	上吉田56	37カ	0.86	すぎ	67	14	454		定性	136.2	30%			
21553	秩父広域森林組合	8	秩父市	上吉田56	37キ	0.02	すぎ	67	14	11		定性	3.3	30%			
21554	秩父広域森林組合	8	秩父市	上吉田56	38エ	0.74	すぎ	61	13	371		定性	111.3	30%			
21555	秩父広域森林組合	8	秩父市	上吉田56	38ケ	0.12	すぎ	61	13	60		定性	18.0	30%			
21556	秩父広域森林組合	8	秩父市	上吉田56	38コ	0.03	すぎ	61	13	15		定性	4.5	30%			
21557	秩父広域森林組合	8	秩父市	上吉田56	39ア	0.07	すぎ	61	13	35		定性	10.5	30%			

番号	事業実施主体	事業実施年度（令和）	所在場所			間伐を実施する森林の現況						間伐の内容			対図番号（団地番号、林小班番号等）	交付金希望	備考
			市町村	林班	小班	面積（ha）	樹種	林齢	齢級	立木材積（m3）	摘要	間伐の方法	間伐立木材積(m3)	間伐率（材積率%）			
21558	秩父広域森林組合	8	秩父市	上吉田56	39ウ	0.04	すぎ	67	14	21		定性	6.3	30%			
21559	秩父広域森林組合	8	秩父市	上吉田56	40ア	0.24	すぎ	51	11	106		定性	31.8	30%			
21560	秩父広域森林組合	8	秩父市	上吉田56	40ア	0.06	ひのき	51	11	22		定性	6.6	30%			
21561	秩父広域森林組合	8	秩父市	上吉田56	40イ	0.46	すぎ	46	10	188		定性	56.4	30%			
21562	秩父広域森林組合	8	秩父市	上吉田56	40イ	0.46	ひのき	46	10	151		定性	45.3	30%			
21563	秩父広域森林組合	8	秩父市	上吉田56	41ア	0.19	ひのき	46	10	62		定性	18.6	30%			
21564	秩父広域森林組合	8	秩父市	上吉田56	41イ	0.14	すぎ	70	14	76		定性	22.8	30%			
21565	秩父広域森林組合	8	秩父市	上吉田56	42ア	0.01	すぎ	79	16	6		定性	1.8	30%			
21566	秩父広域森林組合	8	秩父市	上吉田56	42イ	0.01	すぎ	79	16	6		定性	1.8	30%			
21567	秩父広域森林組合	8	秩父市	上吉田57	2ウ	0.02	すぎ	80	16	11		定性	3.3	30%			
21568	秩父広域森林組合	8	秩父市	上吉田57	2エ	0.05	すぎ	67	14	26		定性	7.8	30%			
21569	秩父広域森林組合	8	秩父市	上吉田57	2オ	1.01	すぎ	43	9	388		定性	116.4	30%			
21570	秩父広域森林組合	8	秩父市	上吉田57	2カ	0.63	ひのき	43	9	192		定性	57.6	30%			
21571	秩父広域森林組合	8	秩父市	上吉田57	4ウ	0.11	すぎ	60	12	55		定性	16.5	30%			
21572	秩父広域森林組合	8	秩父市	上吉田57	4エ	1.88	ひのき	50	10	669		定性	200.7	30%			
21573	秩父広域森林組合	8	秩父市	上吉田57	4オ	0.63	ひのき	42	9	188		定性	56.4	30%			
21574	秩父広域森林組合	8	秩父市	上吉田57	5	0.08	ひのき	41	9	23		定性	6.9	30%			
21575	秩父広域森林組合	8	秩父市	上吉田57	5	0.03	すぎ	41	9	11		定性	3.3	30%			
21576	秩父広域森林組合	8	秩父市	上吉田57	6	0.22	ひのき	71	15	104		定性	31.2	30%			
21577	秩父広域森林組合	8	秩父市	上吉田57	7ア	2.38	ひのき	35	7	571		定性	171.3	30%			
21578	秩父広域森林組合	8	秩父市	上吉田57	7ア	0.26	すぎ	30	6	70		定性	21.0	30%			
21579	秩父広域森林組合	8	秩父市	上吉田57	7イ	0.77	ひのき	41	9	223		定性	66.9	30%			
21580	秩父広域森林組合	8	秩父市	上吉田57	7イ	0.33	すぎ	41	9	122		定性	36.6	30%			
21581	秩父広域森林組合	8	秩父市	上吉田57	8	0.11	すぎ	66	14	58		定性	17.4	30%			
21582	秩父広域森林組合	8	秩父市	上吉田57	9ア	0.40	すぎ	59	12	196		定性	58.8	30%			
21583	秩父広域森林組合	8	秩父市	上吉田57	9ア	0.40	ひのき	59	12	164		定性	49.2	30%			
21584	秩父広域森林組合	8	秩父市	上吉田57	9イ	4.06	すぎ	53	11	1,847		定性	554.1	30%			
21585	秩父広域森林組合	8	秩父市	上吉田57	9ウ	1.04	ひのき	33	7	232		定性	69.6	30%			
21586	秩父広域森林組合	8	秩父市	上吉田57	9エ	0.50	ひのき	29	6	95		定性	28.5	30%			
21587	秩父広域森林組合	8	秩父市	上吉田57	12	0.11	すぎ	77	16	62		定性	18.6	30%			
21588	秩父広域森林組合	8	秩父市	上吉田57	14ア	0.12	すぎ	46	10	49		定性	14.7	30%			
21589	秩父広域森林組合	8	秩父市	上吉田57	14ア	0.03	ひのき	46	10	10		定性	3.0	30%			
21590	秩父広域森林組合	8	秩父市	上吉田57	14イ	0.09	すぎ	45	9	36		定性	10.8	30%			
21591	秩父広域森林組合	8	秩父市	上吉田57	14イ	0.02	ひのき	45	9	6		定性	1.8	30%			
21592	秩父広域森林組合	8	秩父市	上吉田57	14ウ	0.05	ひのき	57	12	20		定性	6.0	30%			
21593	秩父広域森林組合	8	秩父市	上吉田57	14オ	0.09	ひのき	45	9	29		定性	8.7	30%			
21594	秩父広域森林組合	8	秩父市	上吉田57	16ア	0.02	すぎ	74	15	11		定性	3.3	30%			
21595	秩父広域森林組合	8	秩父市	上吉田57	16イ	0.19	すぎ	70	14	103		定性	30.9	30%			
21596	秩父広域森林組合	8	秩父市	上吉田57	16エ	0.11	すぎ	70	14	59		定性	17.7	30%			
21597	秩父広域森林組合	8	秩父市	上吉田57	16カ	0.37	すぎ	74	15	206		定性	61.8	30%			
21598	秩父広域森林組合	8	秩父市	上吉田57	17イ	0.05	すぎ	56	12	24		定性	7.2	30%			
21599	秩父広域森林組合	8	秩父市	上吉田57	17ウ	3.28	すぎ	71	15	1,784		定性	535.2	30%			
21600	秩父広域森林組合	8	秩父市	上吉田57	18イ	0.15	すぎ	59	12	74		定性	22.2	30%			
21601	秩父広域森林組合	8	秩父市	上吉田57	19	0.11	すぎ	60	12	55		定性	16.5	30%			

番号	事業実施主体	事業実施年度（令和）	所在場所			間伐を実施する森林の現況						間伐の内容			対図番号（団地番号、林小班番号等）	交付金希望	備考
			市町村	林班	小班	面積（ha）	樹種	林齢	齢級	立木材積（m3）	摘要	間伐の方法	間伐立木材積(m3)	間伐率（材積率%）			
21602	秩父広域森林組合	8	秩父市	上吉田57	20ア	0.08	すぎ	60	12	40		定性	12.0	30%			
21603	秩父広域森林組合	8	秩父市	上吉田57	20イ	0.11	すぎ	80	16	62		定性	18.6	30%			
21604	秩父広域森林組合	8	秩父市	上吉田57	20エ	0.15	すぎ	51	11	66		定性	19.8	30%			
21605	秩父広域森林組合	8	秩父市	上吉田57	20エ	0.10	ひのき	51	11	36		定性	10.8	30%			
21606	秩父広域森林組合	8	秩父市	上吉田57	20ケ	0.02	すぎ	54	11	9		定性	2.7	30%			
21607	秩父広域森林組合	8	秩父市	上吉田57	20サ	0.13	すぎ	60	12	64		定性	19.2	30%			
21608	秩父広域森林組合	8	秩父市	上吉田57	20ス	0.07	すぎ	41	9	26		定性	7.8	30%			
21609	秩父広域森林組合	8	秩父市	上吉田57	25	0.16	すぎ	61	13	80		定性	24.0	30%			
21610	秩父広域森林組合	8	秩父市	上吉田57	26	0.59	すぎ	61	13	296		定性	88.8	30%			
21611	秩父広域森林組合	8	秩父市	上吉田57	27ア	0.03	すぎ	56	12	14		定性	4.2	30%			
21612	秩父広域森林組合	8	秩父市	上吉田57	27ア	0.03	ひのき	56	12	12		定性	3.6	30%			
21613	秩父広域森林組合	8	秩父市	上吉田57	27イ	0.03	すぎ	57	12	14		定性	4.2	30%			
21614	秩父広域森林組合	8	秩父市	上吉田57	27イ	0.03	ひのき	57	12	12		定性	3.6	30%			
21615	秩父広域森林組合	8	秩父市	上吉田57	27ウ	0.03	すぎ	60	12	15		定性	4.5	30%			
21616	秩父広域森林組合	8	秩父市	上吉田57	27ウ	0.02	ひのき	60	12	8		定性	2.4	30%			
21617	秩父広域森林組合	8	秩父市	上吉田57	27エ	0.07	すぎ	57	12	34		定性	10.2	30%			
21618	秩父広域森林組合	8	秩父市	上吉田57	27エ	0.07	ひのき	57	12	28		定性	8.4	30%			
21619	秩父広域森林組合	8	秩父市	上吉田57	27オ	0.03	ひのき	57	12	12		定性	3.6	30%			
21620	秩父広域森林組合	8	秩父市	上吉田57	27オ	0.02	すぎ	57	12	10		定性	3.0	30%			
21621	秩父広域森林組合	8	秩父市	上吉田57	27カ	2.42	すぎ	59	12	1,188		定性	356.4	30%			
21622	秩父広域森林組合	8	秩父市	上吉田57	27ク	0.45	すぎ	63	13	230		定性	69.0	30%			
21623	秩父広域森林組合	8	秩父市	上吉田57	28	0.12	すぎ	58	12	58		定性	17.4	30%			
21624	秩父広域森林組合	8	秩父市	上吉田57	28	0.12	ひのき	58	12	49		定性	14.7	30%			
21625	秩父広域森林組合	8	秩父市	上吉田57	29ア	0.06	すぎ	58	12	29		定性	8.7	30%			
21626	秩父広域森林組合	8	秩父市	上吉田57	29ア	0.05	ひのき	58	12	20		定性	6.0	30%			
21627	秩父広域森林組合	8	秩父市	上吉田57	29ウ	0.96	すぎ	60	12	476		定性	142.8	30%			
21628	秩父広域森林組合	8	秩父市	上吉田57	30ア	0.03	すぎ	58	12	15		定性	4.5	30%			
21629	秩父広域森林組合	8	秩父市	上吉田57	30イ	0.05	すぎ	66	14	26		定性	7.8	30%			
21630	秩父広域森林組合	8	秩父市	上吉田57	30ウ	0.33	すぎ	58	12	160		定性	48.0	30%			
21631	秩父広域森林組合	8	秩父市	上吉田57	31	0.13	すぎ	59	12	64		定性	19.2	30%			
21632	秩父広域森林組合	8	秩父市	上吉田57	34イ	0.20	すぎ	67	14	106		定性	31.8	30%			
21633	秩父広域森林組合	8	秩父市	上吉田57	35ア	0.25	すぎ	64	13	129		定性	38.7	30%			
21634	秩父広域森林組合	8	秩父市	上吉田57	35イ	0.60	ひのき	32	7	129		定性	38.7	30%			
21635	秩父広域森林組合	8	秩父市	上吉田57	35イ	0.40	すぎ	27	6	95		定性	28.5	30%			
21636	秩父広域森林組合	9	秩父市	上吉田24	1ア	0.18	すぎ	68	14	96		定性	28.8	30%			
21637	秩父広域森林組合	9	秩父市	上吉田24	1ウ	0.34	ひのき	58	12	138		定性	41.4	30%			
21638	秩父広域森林組合	9	秩父市	上吉田24	2ア	0.51	すぎ	56	12	242		定性	72.6	30%			
21639	秩父広域森林組合	9	秩父市	上吉田24	2ウ	1.51	すぎ	66	14	791		定性	237.3	30%			
21640	秩父広域森林組合	9	秩父市	上吉田24	2エ	0.36	すぎ	53	11	164		定性	49.2	30%			
21641	秩父広域森林組合	9	秩父市	上吉田24	3	0.98	すぎ	56	12	465		定性	139.5	30%			
21642	秩父広域森林組合	9	秩父市	上吉田24	4	0.12	すぎ	62	13	61		定性	18.3	30%			
21643	秩父広域森林組合	9	秩父市	上吉田24	5イ	0.35	すぎ	53	11	159		定性	47.7	30%			
21644	秩父広域森林組合	9	秩父市	上吉田24	5ウ	0.70	すぎ	61	13	351		定性	105.3	30%			
21645	秩父広域森林組合	9	秩父市	上吉田24	5エ	0.10	すぎ	55	11	47		定性	14.1	30%			

番号	事業実施主体	事業実施年度（令和）	所在場所			間伐を実施する森林の現況						間伐の内容			対図番号（団地番号、林小班番号等）	交付金希望	備考
			市町村	林班	小班	面積（ha）	樹種	林齢	齢級	立木材積（m3）	摘要	間伐の方法	間伐立木材積(m3)	間伐率（材積率%）			
21646	秩父広域森林組合	9	秩父市	上吉田24	5オ	0.40	すぎ	54	11	185		定性	55.5	30%			
21647	秩父広域森林組合	9	秩父市	上吉田24	5カ	0.60	すぎ	66	14	314		定性	94.2	30%			
21648	秩父広域森林組合	9	秩父市	上吉田24	7イ	0.18	すぎ	55	11	84		定性	25.2	30%			
21649	秩父広域森林組合	9	秩父市	上吉田24	7ウ	0.18	すぎ	62	13	91		定性	27.3	30%			
21650	秩父広域森林組合	9	秩父市	上吉田24	9イ	0.43	すぎ	67	14	227		定性	68.1	30%			
21651	秩父広域森林組合	9	秩父市	上吉田24	10ア	0.55	すぎ	66	14	288		定性	86.4	30%			
21652	秩父広域森林組合	9	秩父市	上吉田24	10イ	0.37	すぎ	63	13	189		定性	56.7	30%			
21653	秩父広域森林組合	9	秩父市	上吉田24	11	0.15	すぎ	62	13	76		定性	22.8	30%			
21654	秩父広域森林組合	9	秩父市	上吉田24	14ア	0.14	すぎ	63	13	72		定性	21.6	30%			
21655	秩父広域森林組合	9	秩父市	上吉田24	14イ	0.54	すぎ	63	13	276		定性	82.8	30%			
21656	秩父広域森林組合	9	秩父市	上吉田24	17	0.10	すぎ	56	12	47		定性	14.1	30%			
21657	秩父広域森林組合	9	秩父市	上吉田24	18	0.80	すぎ	50	10	349		定性	104.7	30%			
21658	秩父広域森林組合	9	秩父市	上吉田24	19ア	0.31	すぎ	58	12	151		定性	45.3	30%			
21659	秩父広域森林組合	9	秩父市	上吉田24	19イ	0.22	すぎ	44	9	86		定性	25.8	30%			
21660	秩父広域森林組合	9	秩父市	上吉田24	19イ	0.05	ひのき	44	9	16		定性	4.8	30%			
21661	秩父広域森林組合	9	秩父市	上吉田24	19ウ	0.10	ひのき	26	6	16		定性	4.8	30%			
21662	秩父広域森林組合	9	秩父市	上吉田24	21	0.16	すぎ	54	11	74		定性	22.2	30%			
21663	秩父広域森林組合	9	秩父市	上吉田24	22ア	0.10	すぎ	52	11	45		定性	13.5	30%			
21664	秩父広域森林組合	9	秩父市	上吉田24	22イ	0.34	すぎ	66	14	178		定性	53.4	30%			
21665	秩父広域森林組合	9	秩父市	上吉田24	26	0.05	すぎ	52	11	22		定性	6.6	30%			
21666	秩父広域森林組合	9	秩父市	上吉田24	28	0.22	ひのき	44	9	69		定性	20.7	30%			
21667	秩父広域森林組合	9	秩父市	上吉田24	29ア	0.30	すぎ	62	13	152		定性	45.6	30%			
21668	秩父広域森林組合	9	秩父市	上吉田24	29イ	0.20	すぎ	59	12	98		定性	29.4	30%			
21669	秩父広域森林組合	9	秩父市	上吉田24	30	0.41	すぎ	65	13	213		定性	63.9	30%			
21670	秩父広域森林組合	9	秩父市	上吉田24	32ア	0.10	すぎ	59	12	49		定性	14.7	30%			
21671	秩父広域森林組合	9	秩父市	上吉田24	32イ	0.30	すぎ	60	12	149		定性	44.7	30%			
21672	秩父広域森林組合	9	秩父市	上吉田24	34ウ	0.07	すぎ	42	9	26		定性	7.8	30%			
21673	秩父広域森林組合	9	秩父市	上吉田24	34エ	0.21	すぎ	29	6	55		定性	16.5	30%			
21674	秩父広域森林組合	9	秩父市	上吉田24	34オ	0.20	ひのき	31	7	41		定性	12.3	30%			
21675	秩父広域森林組合	9	秩父市	上吉田24	34オ	0.09	すぎ	31	7	25		定性	7.5	30%			
21676	秩父広域森林組合	9	秩父市	上吉田24	35ア	0.05	ひのき	27	6	9		定性	2.7	30%			
21677	秩父広域森林組合	9	秩父市	上吉田24	35イ	0.15	すぎ	53	11	68		定性	20.4	30%			
21678	秩父広域森林組合	9	秩父市	上吉田24	36	0.10	すぎ	52	11	45		定性	13.5	30%			
21679	秩父広域森林組合	9	秩父市	上吉田25	1ア	0.03	すぎ	29	6	8		定性	2.4	30%			
21680	秩父広域森林組合	9	秩父市	上吉田25	1イ	0.06	すぎ	29	6	16		定性	4.8	30%			
21681	秩父広域森林組合	9	秩父市	上吉田25	1ウ	0.69	すぎ	56	12	327		定性	98.1	30%			
21682	秩父広域森林組合	9	秩父市	上吉田25	2	0.62	すぎ	60	12	308		定性	92.4	30%			
21683	秩父広域森林組合	9	秩父市	上吉田25	3ア	0.47	すぎ	52	11	211		定性	63.3	30%			
21684	秩父広域森林組合	9	秩父市	上吉田25	5ア	0.33	すぎ	46	10	135		定性	40.5	30%			
21685	秩父広域森林組合	9	秩父市	上吉田25	5イ	0.32	すぎ	60	12	159		定性	47.7	30%			
21686	秩父広域森林組合	9	秩父市	上吉田25	5ウ	0.40	すぎ	66	14	210		定性	63.0	30%			
21687	秩父広域森林組合	9	秩父市	上吉田25	6ア	0.21	すぎ	66	14	110		定性	33.0	30%			
21688	秩父広域森林組合	9	秩父市	上吉田25	6イ	0.49	すぎ	64	13	253		定性	75.9	30%			
21689	秩父広域森林組合	9	秩父市	上吉田25	7ア	0.05	すぎ	48	10	21		定性	6.3	30%			

番号	事業実施主体	事業実施年度（令和）	所在場所			間伐を実施する森林の現況						間伐の内容			対図番号（団地番号、林小班番号等）	交付金希望	備考
			市町村	林班	小班	面積（ha）	樹種	林齢	齢級	立木材積（m3）	摘要	間伐の方法	間伐立木材積(m3)	間伐率（材積率%）			
21690	秩父広域森林組合	9	秩父市	上吉田25	7イ	1.29	すぎ	60	12	640		定性	192.0	30%			
21691	秩父広域森林組合	9	秩父市	上吉田25	8ア	0.18	すぎ	59	12	88		定性	26.4	30%			
21692	秩父広域森林組合	9	秩父市	上吉田25	8ア	0.18	ひのき	59	12	74		定性	22.2	30%			
21693	秩父広域森林組合	9	秩父市	上吉田25	8イ	0.30	すぎ	58	12	146		定性	43.8	30%			
21694	秩父広域森林組合	9	秩父市	上吉田25	9	1.00	すぎ	53	11	455		定性	136.5	30%			
21695	秩父広域森林組合	9	秩父市	上吉田25	10	1.50	すぎ	52	11	672		定性	201.6	30%			
21696	秩父広域森林組合	9	秩父市	上吉田25	10	0.38	ひのき	52	11	140		定性	42.0	30%			
21697	秩父広域森林組合	9	秩父市	上吉田25	11ア	0.33	すぎ	51	11	146		定性	43.8	30%			
21698	秩父広域森林組合	9	秩父市	上吉田25	11ウ	0.06	ひのき	29	6	11		定性	3.3	30%			
21699	秩父広域森林組合	9	秩父市	上吉田25	12	0.31	ひのき	29	6	59		定性	17.7	30%			
21700	秩父広域森林組合	9	秩父市	上吉田25	12	0.21	すぎ	29	6	55		定性	16.5	30%			
21701	秩父広域森林組合	9	秩父市	上吉田25	13ア	0.59	すぎ	63	13	301		定性	90.3	30%			
21702	秩父広域森林組合	9	秩父市	上吉田25	13イ	0.05	ひのき	28	6	9		定性	2.7	30%			
21703	秩父広域森林組合	9	秩父市	上吉田25	14	0.39	すぎ	58	12	190		定性	57.0	30%			
21704	秩父広域森林組合	9	秩父市	上吉田25	15	0.84	すぎ	53	11	382		定性	114.6	30%			
21705	秩父広域森林組合	9	秩父市	上吉田25	15	0.84	ひのき	53	11	315		定性	94.5	30%			
21706	秩父広域森林組合	9	秩父市	上吉田25	16イ	0.40	すぎ	52	11	179		定性	53.7	30%			
21707	秩父広域森林組合	9	秩父市	上吉田25	16ウ	0.74	すぎ	65	13	385		定性	115.5	30%			
21708	秩父広域森林組合	9	秩父市	上吉田25	19	0.52	すぎ	53	11	237		定性	71.1	30%			
21709	秩父広域森林組合	9	秩父市	上吉田25	20	0.16	すぎ	64	13	83		定性	24.9	30%			
21710	秩父広域森林組合	9	秩父市	上吉田25	21	1.10	すぎ	62	13	557		定性	167.1	30%			
21711	秩父広域森林組合	9	秩父市	上吉田25	22ア	0.34	すぎ	64	13	175		定性	52.5	30%			
21712	秩父広域森林組合	9	秩父市	上吉田25	22イ	0.30	すぎ	62	13	152		定性	45.6	30%			
21713	秩父広域森林組合	9	秩父市	上吉田25	22ウ	0.74	すぎ	61	13	371		定性	111.3	30%			
21714	秩父広域森林組合	9	秩父市	上吉田25	23	0.11	すぎ	58	12	53		定性	15.9	30%			
21715	秩父広域森林組合	9	秩父市	上吉田25	24ア	0.03	すぎ	64	13	15		定性	4.5	30%			
21716	秩父広域森林組合	9	秩父市	上吉田25	24イ	0.73	ひのき	64	13	321		定性	96.3	30%			
21717	秩父広域森林組合	9	秩父市	上吉田25	24ウ	0.92	すぎ	64	13	475		定性	142.5	30%			
21718	秩父広域森林組合	9	秩父市	上吉田25	24ウ	0.40	ひのき	64	13	176		定性	52.8	30%			
21719	秩父広域森林組合	9	秩父市	上吉田25	25	0.45	すぎ	63	13	230		定性	69.0	30%			
21720	秩父広域森林組合	9	秩父市	上吉田25	26	0.29	すぎ	69	14	155		定性	46.5	30%			
21721	秩父広域森林組合	9	秩父市	上吉田25	27	0.14	すぎ	60	12	69		定性	20.7	30%			
21722	秩父広域森林組合	9	秩父市	上吉田25	28イ	1.05	すぎ	64	13	542		定性	162.6	30%			
21723	秩父広域森林組合	9	秩父市	上吉田25	29イ	0.32	すぎ	57	12	153		定性	45.9	30%			
21724	秩父広域森林組合	9	秩父市	上吉田25	30	0.21	すぎ	69	14	113		定性	33.9	30%			
21725	秩父広域森林組合	9	秩父市	上吉田25	31ア	1.07	すぎ	67	14	565		定性	169.5	30%			
21726	秩父広域森林組合	9	秩父市	上吉田25	31イ	1.05	すぎ	66	14	550		定性	165.0	30%			
21727	秩父広域森林組合	9	秩父市	上吉田25	32イ	0.37	すぎ	61	13	185		定性	55.5	30%			
21728	秩父広域森林組合	9	秩父市	上吉田25	32ウ	0.30	すぎ	66	14	157		定性	47.1	30%			
21729	秩父広域森林組合	9	秩父市	上吉田25	33	0.13	すぎ	41	9	48		定性	14.4	30%			
21730	秩父広域森林組合	9	秩父市	上吉田25	34	0.75	すぎ	50	10	327		定性	98.1	30%			
21731	秩父広域森林組合	9	秩父市	上吉田25	35ア	0.17	すぎ	60	12	84		定性	25.2	30%			
21732	秩父広域森林組合	9	秩父市	上吉田25	35イ	0.05	ひのき	27	6	9		定性	2.7	30%			
21733	秩父広域森林組合	9	秩父市	上吉田25	36ア	0.07	すぎ	59	12	34		定性	10.2	30%			

番号	事業実施主体	事業実施年度（令和）	所在場所			間伐を実施する森林の現況						間伐の内容			対図番号（団地番号、林小班番号等）	交付金希望	備考
			市町村	林班	小班	面積（ha）	樹種	林齢	齢級	立木材積（m3）	摘要	間伐の方法	間伐立木材積(m3)	間伐率（材積率%）			
21734	秩父広域森林組合	9	秩父市	上吉田25	36ウ	0.11	ひのき	29	6	21		定性	6.3	30%			
21735	秩父広域森林組合	9	秩父市	上吉田25	37	0.05	ひのき	57	12	20		定性	6.0	30%			
21736	秩父広域森林組合	9	秩父市	上吉田25	37	0.05	すぎ	57	12	24		定性	7.2	30%			
21737	秩父広域森林組合	9	秩父市	上吉田25	38ウ	0.26	すぎ	52	11	116		定性	34.8	30%			
21738	秩父広域森林組合	9	秩父市	上吉田25	39ア	0.02	すぎ	61	13	10		定性	3.0	30%			
21739	秩父広域森林組合	9	秩父市	上吉田25	39イ	0.07	すぎ	48	10	29		定性	8.7	30%			
21740	秩父広域森林組合	9	秩父市	上吉田25	40	0.08	すぎ	68	14	43		定性	12.9	30%			
21741	秩父広域森林組合	9	秩父市	上吉田25	41イ	0.07	ひのき	28	6	13		定性	3.9	30%			
21742	秩父広域森林組合	9	秩父市	上吉田25	42	0.53	すぎ	56	12	251		定性	75.3	30%			
21743	秩父広域森林組合	9	秩父市	上吉田25	43	0.54	ひのき	51	11	195		定性	58.5	30%			
21744	秩父広域森林組合	9	秩父市	上吉田25	44ア	0.10	すぎ	66	14	52		定性	15.6	30%			
21745	秩父広域森林組合	9	秩父市	上吉田25	45ア	0.07	すぎ	65	13	36		定性	10.8	30%			
21746	秩父広域森林組合	9	秩父市	上吉田25	45イ	0.14	すぎ	54	11	65		定性	19.5	30%			
21747	秩父広域森林組合	9	秩父市	上吉田25	46ア	0.40	すぎ	58	12	194		定性	58.2	30%			
21748	秩父広域森林組合	9	秩父市	上吉田25	46イ	0.38	すぎ	58	12	185		定性	55.5	30%			
21749	秩父広域森林組合	9	秩父市	上吉田25	46ウ	0.32	すぎ	58	12	156		定性	46.8	30%			
21750	秩父広域森林組合	9	秩父市	上吉田25	47ア	0.18	すぎ	66	14	94		定性	28.2	30%			
21751	秩父広域森林組合	9	秩父市	上吉田25	50ア	0.12	すぎ	65	13	62		定性	18.6	30%			
21752	秩父広域森林組合	9	秩父市	上吉田25	50イ	1.98	すぎ	64	13	1,022		定性	306.6	30%			
21753	秩父広域森林組合	9	秩父市	上吉田25	51ア	0.53	すぎ	57	12	254		定性	76.2	30%			
21754	秩父広域森林組合	9	秩父市	上吉田25	51イ	0.21	すぎ	57	12	101		定性	30.3	30%			
21755	秩父広域森林組合	9	秩父市	上吉田25	52	0.96	すぎ	65	13	499		定性	149.7	30%			
21756	秩父広域森林組合	9	秩父市	上吉田25	55ア	0.96	すぎ	59	12	471		定性	141.3	30%			
21757	秩父広域森林組合	9	秩父市	上吉田25	55イ	0.90	すぎ	56	12	427		定性	128.1	30%			
21758	秩父広域森林組合	9	秩父市	上吉田25	66ア	0.29	すぎ	64	13	150		定性	45.0	30%			
21759	秩父広域森林組合	9	秩父市	上吉田25	66イ	0.30	すぎ	62	13	152		定性	45.6	30%			
21760	秩父広域森林組合	9	秩父市	上吉田25	66ウ	0.13	ひのき	43	9	40		定性	12.0	30%			
21761	秩父広域森林組合	9	秩父市	上吉田25	66エ	0.36	すぎ	47	10	149		定性	44.7	30%			
21762	秩父広域森林組合	9	秩父市	上吉田25	67	0.44	すぎ	59	12	216		定性	64.8	30%			
21763	秩父広域森林組合	9	秩父市	上吉田25	67	0.44	ひのき	59	12	180		定性	54.0	30%			
21764	秩父広域森林組合	9	秩父市	上吉田25	70	0.17	すぎ	56	12	81		定性	24.3	30%			
21765	秩父広域森林組合	9	秩父市	上吉田25	71イ	0.50	すぎ	33	7	150		定性	45.0	30%			
21766	秩父広域森林組合	9	秩父市	上吉田25	73	0.09	すぎ	59	12	44		定性	13.2	30%			
21767	秩父広域森林組合	9	秩父市	上吉田25	74ア	1.29	すぎ	44	9	506		定性	151.8	30%			
21768	秩父広域森林組合	9	秩父市	上吉田25	86	0.33	すぎ	55	11	154		定性	46.2	30%			
21769	秩父広域森林組合	9	秩父市	上吉田25	88ア	0.18	すぎ	54	11	83		定性	24.9	30%			
21770	秩父広域森林組合	9	秩父市	上吉田25	88ア	0.18	ひのき	54	11	69		定性	20.7	30%			
21771	秩父広域森林組合	9	秩父市	上吉田25	88ウ	0.10	ひのき	57	12	40		定性	12.0	30%			
21772	秩父広域森林組合	9	秩父市	上吉田25	88ウ	0.10	すぎ	57	12	48		定性	14.4	30%			
21773	秩父広域森林組合	9	秩父市	上吉田25	88エ	0.12	すぎ	59	12	59		定性	17.7	30%			
21774	秩父広域森林組合	9	秩父市	上吉田25	88エ	0.12	ひのき	59	12	49		定性	14.7	30%			
21775	秩父広域森林組合	9	秩父市	上吉田25	90イ	0.09	すぎ	57	12	43		定性	12.9	30%			
21776	秩父広域森林組合	9	秩父市	上吉田25	90エ	0.07	すぎ	57	12	34		定性	10.2	30%			
21777	秩父広域森林組合	9	秩父市	上吉田25	91ア	0.14	ひのき	41	9	41		定性	12.3	30%			

番号	事業実施主体	事業実施年度（令和）	所在場所			間伐を実施する森林の現況						間伐の内容			対図番号（団地番号、林小班番号等）	交付金希望	備考
			市町村	林班	小班	面積（ha）	樹種	林齢	齢級	立木材積（m3）	摘要	間伐の方法	間伐立木材積(m3)	間伐率（材積率%）			
21778	秩父広域森林組合	9	秩父市	上吉田25	92ア	0.16	すぎ	64	13	83		定性	24.9	30%			
21779	秩父広域森林組合	9	秩父市	上吉田26	2ア	0.14	ひのき	35	7	34		定性	10.2	30%			
21780	秩父広域森林組合	9	秩父市	上吉田26	2ア	0.06	すぎ	30	6	16		定性	4.8	30%			
21781	秩父広域森林組合	9	秩父市	上吉田26	2イ	0.32	すぎ	57	12	153		定性	45.9	30%			
21782	秩父広域森林組合	9	秩父市	上吉田26	2ウ	0.15	ひのき	45	9	48		定性	14.4	30%			
21783	秩父広域森林組合	9	秩父市	上吉田26	3ア	0.31	すぎ	67	14	164		定性	49.2	30%			
21784	秩父広域森林組合	9	秩父市	上吉田26	3イ	0.05	すぎ	65	13	26		定性	7.8	30%			
21785	秩父広域森林組合	9	秩父市	上吉田26	4ア	0.07	すぎ	65	13	36		定性	10.8	30%			
21786	秩父広域森林組合	9	秩父市	上吉田26	5ア	0.19	すぎ	56	12	90		定性	27.0	30%			
21787	秩父広域森林組合	9	秩父市	上吉田26	5ウ	0.06	ひのき	38	8	16		定性	4.8	30%			
21788	秩父広域森林組合	9	秩父市	上吉田26	7イ	0.15	ひのき	44	9	47		定性	14.1	30%			
21789	秩父広域森林組合	9	秩父市	上吉田26	8	0.10	すぎ	47	10	42		定性	12.6	30%			
21790	秩父広域森林組合	9	秩父市	上吉田26	9ア	0.11	すぎ	70	14	59		定性	17.7	30%			
21791	秩父広域森林組合	9	秩父市	上吉田26	10ア	0.07	すぎ	54	11	32		定性	9.6	30%			
21792	秩父広域森林組合	9	秩父市	上吉田26	10イ	0.53	すぎ	66	14	278		定性	83.4	30%			
21793	秩父広域森林組合	9	秩父市	上吉田26	10ウ	0.20	すぎ	63	13	102		定性	30.6	30%			
21794	秩父広域森林組合	9	秩父市	上吉田26	10エ	0.12	ひのき	46	10	39		定性	11.7	30%			
21795	秩父広域森林組合	9	秩父市	上吉田26	10エ	0.08	すぎ	46	10	33		定性	9.9	30%			
21796	秩父広域森林組合	9	秩父市	上吉田26	10オ	0.10	すぎ	55	11	47		定性	14.1	30%			
21797	秩父広域森林組合	9	秩父市	上吉田26	11ア	0.09	すぎ	44	9	35		定性	10.5	30%			
21798	秩父広域森林組合	9	秩父市	上吉田26	11ウ	0.16	すぎ	36	8	52		定性	15.6	30%			
21799	秩父広域森林組合	9	秩父市	上吉田26	12ア	0.60	すぎ	54	11	277		定性	83.1	30%			
21800	秩父広域森林組合	9	秩父市	上吉田26	12イ	0.20	ひのき	44	9	63		定性	18.9	30%			
21801	秩父広域森林組合	9	秩父市	上吉田26	13ア	0.28	すぎ	44	9	110		定性	33.0	30%			
21802	秩父広域森林組合	9	秩父市	上吉田26	14イ	0.08	ひのき	29	6	15		定性	4.5	30%			
21803	秩父広域森林組合	9	秩父市	上吉田26	15ア	0.24	すぎ	52	11	108		定性	32.4	30%			
21804	秩父広域森林組合	9	秩父市	上吉田26	15イ	0.87	ひのき	52	11	320		定性	96.0	30%			
21805	秩父広域森林組合	9	秩父市	上吉田26	15ウ	0.05	ひのき	52	11	18		定性	5.4	30%			
21806	秩父広域森林組合	9	秩父市	上吉田26	16	0.08	すぎ	46	10	33		定性	9.9	30%			
21807	秩父広域森林組合	9	秩父市	上吉田26	17ア	0.32	すぎ	42	9	121		定性	36.3	30%			
21808	秩父広域森林組合	9	秩父市	上吉田26	17イ	0.36	ひのき	38	8	96		定性	28.8	30%			
21809	秩父広域森林組合	9	秩父市	上吉田26	17ウ	0.11	ひのき	38	8	29		定性	8.7	30%			
21810	秩父広域森林組合	9	秩父市	上吉田26	17エ	0.42	ひのき	26	6	68		定性	20.4	30%			
21811	秩父広域森林組合	9	秩父市	上吉田26	17オ	0.09	ひのき	25	5	14		定性	4.2	30%			
21812	秩父広域森林組合	9	秩父市	上吉田26	19ア	0.01	すぎ	57	12	5		定性	1.5	30%			
21813	秩父広域森林組合	9	秩父市	上吉田26	19ウ	0.25	すぎ	57	12	120		定性	36.0	30%			
21814	秩父広域森林組合	9	秩父市	上吉田26	19エ	0.14	すぎ	57	12	67		定性	20.1	30%			
21815	秩父広域森林組合	9	秩父市	上吉田26	20ア	0.19	ひのき	56	12	75		定性	22.5	30%			
21816	秩父広域森林組合	9	秩父市	上吉田26	20オ	0.07	ひのき	26	6	11		定性	3.3	30%			
21817	秩父広域森林組合	9	秩父市	上吉田26	20カ	0.07	ひのき	26	6	11		定性	3.3	30%			
21818	秩父広域森林組合	9	秩父市	上吉田26	21	0.12	すぎ	67	14	63		定性	18.9	30%			
21819	秩父広域森林組合	9	秩父市	上吉田26	23	0.78	すぎ	46	10	318		定性	95.4	30%			
21820	秩父広域森林組合	9	秩父市	上吉田26	24ア	0.24	すぎ	56	12	114		定性	34.2	30%			
21821	秩父広域森林組合	9	秩父市	上吉田26	24イ	1.02	すぎ	46	10	416		定性	124.8	30%			

番号	事業実施主体	事業実施年度（令和）	所在場所			間伐を実施する森林の現況						間伐の内容			対図番号（団地番号、林小班番号等）	交付金希望	備考
			市町村	林班	小班	面積（ha）	樹種	林齢	齢級	立木材積（m3）	摘要	間伐の方法	間伐立木材積(m3)	間伐率（材積率%）			
21822	秩父広域森林組合	9	秩父市	上吉田26	24ウ	0.40	すぎ	60	12	198		定性	59.4	30%			
21823	秩父広域森林組合	9	秩父市	上吉田26	24エ	0.20	すぎ	62	13	101		定性	30.3	30%			
21824	秩父広域森林組合	9	秩父市	上吉田26	25ア	0.21	すぎ	53	11	96		定性	28.8	30%			
21825	秩父広域森林組合	9	秩父市	上吉田26	25イ	0.15	すぎ	56	12	71		定性	21.3	30%			
21826	秩父広域森林組合	9	秩父市	上吉田26	26ア	0.30	すぎ	46	10	122		定性	36.6	30%			
21827	秩父広域森林組合	9	秩父市	上吉田26	27イ	0.08	すぎ	69	14	43		定性	12.9	30%			
21828	秩父広域森林組合	9	秩父市	上吉田26	27ウ	0.08	すぎ	54	11	37		定性	11.1	30%			
21829	秩父広域森林組合	9	秩父市	上吉田26	27オ	0.05	ひのき	29	6	9		定性	2.7	30%			
21830	秩父広域森林組合	9	秩父市	上吉田26	28ア	0.15	すぎ	67	14	79		定性	23.7	30%			
21831	秩父広域森林組合	9	秩父市	上吉田26	28イ	0.03	すぎ	60	12	15		定性	4.5	30%			
21832	秩父広域森林組合	9	秩父市	上吉田26	28ウ	0.20	すぎ	53	11	91		定性	27.3	30%			
21833	秩父広域森林組合	9	秩父市	上吉田26	28ウ	0.20	ひのき	53	11	75		定性	22.5	30%			
21834	秩父広域森林組合	9	秩父市	上吉田26	28オ	0.08	すぎ	60	12	40		定性	12.0	30%			
21835	秩父広域森林組合	9	秩父市	上吉田26	29ア	1.01	すぎ	55	11	473		定性	141.9	30%			
21836	秩父広域森林組合	9	秩父市	上吉田26	30ア	0.37	すぎ	57	12	177		定性	53.1	30%			
21837	秩父広域森林組合	9	秩父市	上吉田26	30イ	0.18	すぎ	57	12	86		定性	25.8	30%			
21838	秩父広域森林組合	9	秩父市	上吉田26	30ウ	0.09	すぎ	59	12	44		定性	13.2	30%			
21839	秩父広域森林組合	9	秩父市	上吉田26	31ア	0.24	すぎ	59	12	118		定性	35.4	30%			
21840	秩父広域森林組合	9	秩父市	上吉田26	31イ	0.09	すぎ	46	10	37		定性	11.1	30%			
21841	秩父広域森林組合	9	秩父市	上吉田26	33ア	0.02	すぎ	70	14	11		定性	3.3	30%			
21842	秩父広域森林組合	9	秩父市	上吉田26	33ウ	0.16	すぎ	60	12	79		定性	23.7	30%			
21843	秩父広域森林組合	9	秩父市	上吉田26	34ア	0.06	ひのき	28	6	11		定性	3.3	30%			
21844	秩父広域森林組合	9	秩父市	上吉田26	34イ	0.07	ひのき	27	6	12		定性	3.6	30%			
21845	秩父広域森林組合	9	秩父市	上吉田26	35ア	0.04	すぎ	66	14	21		定性	6.3	30%			
21846	秩父広域森林組合	9	秩父市	上吉田26	35イ	0.04	すぎ	70	14	22		定性	6.6	30%			
21847	秩父広域森林組合	9	秩父市	上吉田26	36エ	0.07	ひのき	26	6	11		定性	3.3	30%			
21848	秩父広域森林組合	9	秩父市	上吉田26	37	0.22	すぎ	56	12	104		定性	31.2	30%			
21849	秩父広域森林組合	9	秩父市	上吉田26	39イ	0.08	ひのき	28	6	14		定性	4.2	30%			
21850	秩父広域森林組合	9	秩父市	上吉田26	40ア	0.19	すぎ	57	12	91		定性	27.3	30%			
21851	秩父広域森林組合	9	秩父市	上吉田26	40イ	0.02	すぎ	67	14	11		定性	3.3	30%			
21852	秩父広域森林組合	9	秩父市	上吉田26	41イ	0.06	すぎ	57	12	29		定性	8.7	30%			
21853	秩父広域森林組合	9	秩父市	上吉田26	43ア	0.12	すぎ	50	10	52		定性	15.6	30%			
21854	秩父広域森林組合	9	秩父市	上吉田26	43ウ	0.01	すぎ	28	6	2		定性	0.6	30%			
21855	秩父広域森林組合	9	秩父市	上吉田26	45ア	0.04	すぎ	58	12	19		定性	5.7	30%			
21856	秩父広域森林組合	9	秩父市	上吉田26	45イ	0.08	すぎ	50	10	35		定性	10.5	30%			
21857	秩父広域森林組合	9	秩父市	上吉田26	45ウ	0.02	すぎ	50	10	9		定性	2.7	30%			
21858	秩父広域森林組合	9	秩父市	上吉田26	45オ	0.12	すぎ	50	10	52		定性	15.6	30%			
21859	秩父広域森林組合	9	秩父市	上吉田26	45カ	0.28	すぎ	68	14	149		定性	44.7	30%			
21860	秩父広域森林組合	9	秩父市	上吉田26	46ア	0.38	すぎ	46	10	155		定性	46.5	30%			
21861	秩父広域森林組合	9	秩父市	上吉田26	46イ	1.00	ひのき	33	7	223		定性	66.9	30%			
21862	秩父広域森林組合	9	秩父市	上吉田26	47イ	0.07	ひのき	44	9	22		定性	6.6	30%			
21863	秩父広域森林組合	9	秩父市	上吉田26	48ア	0.12	すぎ	56	12	57		定性	17.1	30%			
21864	秩父広域森林組合	9	秩父市	上吉田26	48イ	0.30	すぎ	57	12	144		定性	43.2	30%			
21865	秩父広域森林組合	9	秩父市	上吉田26	48ウ	0.80	すぎ	60	12	397		定性	119.1	30%			

番号	事業実施主体	事業実施年度（令和）	所在場所			間伐を実施する森林の現況						間伐の内容			対図番号（団地番号、林小班番号等）	交付金希望	備考
			市町村	林班	小班	面積（ha）	樹種	林齢	齢級	立木材積（m3）	摘要	間伐の方法	間伐立木材積(m3)	間伐率（材積率%）			
21866	秩父広域森林組合	9	秩父市	上吉田26	48エ	0.28	すぎ	66	14	147		定性	44.1	30%			
21867	秩父広域森林組合	9	秩父市	上吉田26	49ウ	0.27	すぎ	69	14	145		定性	43.5	30%			
21868	秩父広域森林組合	9	秩父市	上吉田26	49エ	0.42	すぎ	57	12	201		定性	60.3	30%			
21869	秩父広域森林組合	9	秩父市	上吉田26	49オ	0.52	すぎ	60	12	258		定性	77.4	30%			
21870	秩父広域森林組合	9	秩父市	上吉田26	50ア	0.14	すぎ	59	12	69		定性	20.7	30%			
21871	秩父広域森林組合	9	秩父市	上吉田26	50ア	0.13	ひのき	59	12	53		定性	15.9	30%			
21872	秩父広域森林組合	9	秩父市	上吉田26	50イ	0.40	すぎ	50	10	174		定性	52.2	30%			
21873	秩父広域森林組合	9	秩父市	上吉田26	50ウ	0.28	すぎ	66	14	147		定性	44.1	30%			
21874	秩父広域森林組合	9	秩父市	上吉田26	50オ	0.14	すぎ	67	14	74		定性	22.2	30%			
21875	秩父広域森林組合	9	秩父市	上吉田26	51ア	0.18	すぎ	67	14	95		定性	28.5	30%			
21876	秩父広域森林組合	9	秩父市	上吉田26	51ウ	0.73	すぎ	47	10	303		定性	90.9	30%			
21877	秩父広域森林組合	9	秩父市	上吉田26	53	0.05	すぎ	30	6	14		定性	4.2	30%			
21878	秩父広域森林組合	9	秩父市	吉田20	3	0.24	すぎ	54	11	111		定性	33.3	30%			
21879	秩父広域森林組合	9	秩父市	吉田20	4ア	0.07	すぎ	46	10	29		定性	8.7	30%			
21880	秩父広域森林組合	9	秩父市	吉田20	5イ	0.19	すぎ	44	9	74		定性	22.2	30%			
21881	秩父広域森林組合	9	秩父市	吉田20	6ア	0.02	すぎ	63	13	10		定性	3.0	30%			
21882	秩父広域森林組合	9	秩父市	吉田20	6イ	0.25	すぎ	56	12	119		定性	35.7	30%			
21883	秩父広域森林組合	9	秩父市	吉田20	7ア	0.11	すぎ	52	11	49		定性	14.7	30%			
21884	秩父広域森林組合	9	秩父市	吉田20	7イ	0.09	ひのき	30	6	18		定性	5.4	30%			
21885	秩父広域森林組合	9	秩父市	吉田20	7ウ	0.11	ひのき	44	9	34		定性	10.2	30%			
21886	秩父広域森林組合	9	秩父市	吉田20	7ウ	0.03	すぎ	44	9	12		定性	3.6	30%			
21887	秩父広域森林組合	9	秩父市	吉田20	7エ	0.07	すぎ	33	7	21		定性	6.3	30%			
21888	秩父広域森林組合	9	秩父市	吉田20	7オ	0.08	すぎ	29	6	21		定性	6.3	30%			
21889	秩父広域森林組合	9	秩父市	吉田20	7カ	0.07	すぎ	28	6	17		定性	5.1	30%			
21890	秩父広域森林組合	9	秩父市	吉田20	11ア	0.01	すぎ	53	11	5		定性	1.5	30%			
21891	秩父広域森林組合	9	秩父市	吉田20	11イ	0.08	すぎ	63	13	41		定性	12.3	30%			
21892	秩父広域森林組合	9	秩父市	吉田20	12ア	0.09	ひのき	48	10	31		定性	9.3	30%			
21893	秩父広域森林組合	9	秩父市	吉田20	12イ	0.15	すぎ	47	10	62		定性	18.6	30%			
21894	秩父広域森林組合	9	秩父市	吉田20	12ウ	0.11	ひのき	46	10	36		定性	10.8	30%			
21895	秩父広域森林組合	9	秩父市	吉田20	13	0.35	すぎ	62	13	177		定性	53.1	30%			
21896	秩父広域森林組合	9	秩父市	吉田20	14ア	0.10	すぎ	61	13	50		定性	15.0	30%			
21897	秩父広域森林組合	9	秩父市	吉田20	14イ	0.03	ひのき	61	13	13		定性	3.9	30%			
21898	秩父広域森林組合	9	秩父市	吉田20	15ア	0.08	ひのき	63	13	35		定性	10.5	30%			
21899	秩父広域森林組合	9	秩父市	吉田20	17	0.29	すぎ	63	13	148		定性	44.4	30%			
21900	秩父広域森林組合	9	秩父市	吉田20	18	0.29	すぎ	63	13	148		定性	44.4	30%			
21901	秩父広域森林組合	9	秩父市	吉田20	20ア	0.40	すぎ	63	13	204		定性	61.2	30%			
21902	秩父広域森林組合	9	秩父市	吉田20	20イ	0.16	ひのき	63	13	69		定性	20.7	30%			
21903	秩父広域森林組合	9	秩父市	吉田20	21	0.50	すぎ	54	11	231		定性	69.3	30%			
21904	秩父広域森林組合	9	秩父市	吉田20	23	0.13	すぎ	56	12	62		定性	18.6	30%			
21905	秩父広域森林組合	9	秩父市	吉田20	24	0.50	すぎ	56	12	237		定性	71.1	30%			
21906	秩父広域森林組合	9	秩父市	吉田20	26イ	0.44	すぎ	56	12	209		定性	62.7	30%			
21907	秩父広域森林組合	9	秩父市	吉田20	28	0.12	すぎ	69	14	64		定性	19.2	30%			
21908	秩父広域森林組合	9	秩父市	吉田20	30	0.25	すぎ	64	13	129		定性	38.7	30%			
21909	秩父広域森林組合	9	秩父市	吉田20	31	0.19	すぎ	59	12	93		定性	27.9	30%			

番号	事業実施主体	事業実施年度（令和）	所在場所			間伐を実施する森林の現況						間伐の内容			対図番号（団地番号、林小班番号等）	交付金希望	備考
			市町村	林班	小班	面積（ha）	樹種	林齢	齢級	立木材積（m3）	摘要	間伐の方法	間伐立木材積(m3)	間伐率（材積率%）			
21910	秩父広域森林組合	9	秩父市	吉田20	33イ	0.07	すぎ	27	6	17		定性	5.1	30%			
21911	秩父広域森林組合	9	秩父市	吉田20	36	0.06	すぎ	55	11	28		定性	8.4	30%			
21912	秩父広域森林組合	9	秩父市	吉田20	37ア	0.24	すぎ	50	10	105		定性	31.5	30%			
21913	秩父広域森林組合	9	秩父市	吉田20	38	0.68	すぎ	50	10	296		定性	88.8	30%			
21914	秩父広域森林組合	9	秩父市	吉田20	39	0.98	すぎ	50	10	427		定性	128.1	30%			
21915	秩父広域森林組合	9	秩父市	吉田20	42	0.29	すぎ	55	11	136		定性	40.8	30%			
21916	秩父広域森林組合	9	秩父市	吉田20	43ア	0.12	すぎ	54	11	55		定性	16.5	30%			
21917	秩父広域森林組合	9	秩父市	吉田20	43イ	0.04	ひのき	54	11	15		定性	4.5	30%			
21918	秩父広域森林組合	9	秩父市	吉田20	43ウ	0.15	すぎ	51	11	66		定性	19.8	30%			
21919	秩父広域森林組合	9	秩父市	吉田20	46	0.41	すぎ	48	10	173		定性	51.9	30%			
21920	秩父広域森林組合	9	秩父市	吉田20	47	0.65	すぎ	48	10	274		定性	82.2	30%			
21921	秩父広域森林組合	9	秩父市	吉田20	48	0.15	すぎ	55	11	70		定性	21.0	30%			
21922	秩父広域森林組合	9	秩父市	吉田20	49	0.21	すぎ	56	12	100		定性	30.0	30%			
21923	秩父広域森林組合	9	秩父市	吉田20	50ア	0.07	すぎ	53	11	32		定性	9.6	30%			
21924	秩父広域森林組合	9	秩父市	吉田20	50イ	0.30	すぎ	52	11	134		定性	40.2	30%			
21925	秩父広域森林組合	9	秩父市	吉田20	50ウ	0.07	すぎ	51	11	31		定性	9.3	30%			
21926	秩父広域森林組合	9	秩父市	吉田20	51	0.47	すぎ	68	14	250		定性	75.0	30%			
21927	秩父広域森林組合	9	秩父市	吉田20	52	0.05	すぎ	51	11	22		定性	6.6	30%			
21928	秩父広域森林組合	9	秩父市	吉田20	53ア	0.22	ひのき	46	10	72		定性	21.6	30%			
21929	秩父広域森林組合	9	秩父市	吉田20	53イ	0.07	すぎ	64	13	36		定性	10.8	30%			
21930	秩父広域森林組合	9	秩父市	吉田20	57	0.73	すぎ	65	13	380		定性	114.0	30%			
21931	秩父広域森林組合	9	秩父市	吉田20	59イ	0.03	すぎ	54	11	14		定性	4.2	30%			
21932	秩父広域森林組合	9	秩父市	吉田20	63	0.08	すぎ	58	12	39		定性	11.7	30%			
21933	秩父広域森林組合	9	秩父市	吉田20	64	0.05	すぎ	52	11	22		定性	6.6	30%			
21934	秩父広域森林組合	9	秩父市	吉田20	64	0.05	ひのき	52	11	18		定性	5.4	30%			
21935	秩父広域森林組合	9	秩父市	吉田20	65	0.13	すぎ	57	12	62		定性	18.6	30%			
21936	秩父広域森林組合	9	秩父市	吉田20	66	0.29	すぎ	55	11	136		定性	40.8	30%			
21937	秩父広域森林組合	9	秩父市	吉田21	4ア	0.16	すぎ	57	12	77		定性	23.1	30%			
21938	秩父広域森林組合	9	秩父市	吉田21	5	0.63	ひのき	66	14	284		定性	85.2	30%			
21939	秩父広域森林組合	9	秩父市	吉田21	8ア	0.05	すぎ	55	11	23		定性	6.9	30%			
21940	秩父広域森林組合	9	秩父市	吉田21	9ア	0.10	すぎ	56	12	47		定性	14.1	30%			
21941	秩父広域森林組合	9	秩父市	吉田21	10	0.44	すぎ	56	12	209		定性	62.7	30%			
21942	秩父広域森林組合	9	秩父市	吉田21	15ア	0.86	すぎ	63	13	439		定性	131.7	30%			
21943	秩父広域森林組合	9	秩父市	吉田21	19	0.10	すぎ	52	11	45		定性	13.5	30%			
21944	秩父広域森林組合	9	秩父市	吉田21	20	0.13	すぎ	52	11	58		定性	17.4	30%			
21945	秩父広域森林組合	9	秩父市	吉田21	28	0.27	すぎ	51	11	119		定性	35.7	30%			
21946	秩父広域森林組合	9	秩父市	吉田21	29ア	1.10	すぎ	48	10	463		定性	138.9	30%			
21947	秩父広域森林組合	9	秩父市	吉田21	29イ	0.47	すぎ	55	11	220		定性	66.0	30%			
21948	秩父広域森林組合	9	秩父市	吉田21	30	0.07	すぎ	68	14	37		定性	11.1	30%			
21949	秩父広域森林組合	9	秩父市	吉田21	42ア	0.33	すぎ	62	13	167		定性	50.1	30%			
21950	秩父広域森林組合	9	秩父市	吉田21	43	0.87	すぎ	61	13	436		定性	130.8	30%			
21951	秩父広域森林組合	9	秩父市	吉田21	44	0.13	すぎ	58	12	63		定性	18.9	30%			
21952	秩父広域森林組合	9	秩父市	吉田21	45	0.24	すぎ	58	12	117		定性	35.1	30%			
21953	秩父広域森林組合	9	秩父市	吉田21	47ア	0.10	すぎ	62	13	51		定性	15.3	30%			

番号	事業実施主体	事業実施年度（令和）	所在場所			間伐を実施する森林の現況						間伐の内容			対図番号（団地番号、林小班番号等）	交付金希望	備考
			市町村	林班	小班	面積（ha）	樹種	林齢	齢級	立木材積（m3）	摘要	間伐の方法	間伐立木材積(m3)	間伐率（材積率%）			
21954	秩父広域森林組合	9	秩父市	吉田21	48	0.13	すぎ	51	11	57		定性	17.1	30%			
21955	秩父広域森林組合	9	秩父市	吉田21	49	0.09	すぎ	51	11	40		定性	12.0	30%			
21956	秩父広域森林組合	9	秩父市	吉田21	50	1.01	すぎ	69	14	541		定性	162.3	30%			
21957	秩父広域森林組合	9	秩父市	吉田21	51	0.30	すぎ	50	10	131		定性	39.3	30%			
21958	秩父広域森林組合	9	秩父市	吉田21	51	0.30	ひのき	50	10	107		定性	32.1	30%			
21959	秩父広域森林組合	9	秩父市	吉田21	56イ	0.06	ひのき	48	10	20		定性	6.0	30%			
21960	秩父広域森林組合	9	秩父市	吉田21	602	0.18	すぎ	49	10	77		定性	23.1	30%			
21961	秩父広域森林組合	9	秩父市	吉田21	603	0.04	すぎ	44	9	16		定性	4.8	30%			
21962	秩父広域森林組合	9	秩父市	吉田21	606	0.21	すぎ	56	12	100		定性	30.0	30%			
21963	秩父広域森林組合	9	秩父市	吉田21	613	0.82	すぎ	62	13	415		定性	124.5	30%			
21964	秩父広域森林組合	9	秩父市	吉田21	614	0.18	すぎ	42	9	68		定性	20.4	30%			
21965	秩父広域森林組合	9	秩父市	吉田22	4ア	0.25	すぎ	54	11	116		定性	34.8	30%			
21966	秩父広域森林組合	9	秩父市	吉田22	4イ	0.05	すぎ	46	10	20		定性	6.0	30%			
21967	秩父広域森林組合	9	秩父市	吉田22	5	0.03	すぎ	40	8	11		定性	3.3	30%			
21968	秩父広域森林組合	9	秩父市	吉田22	5	0.02	ひのき	40	8	6		定性	1.8	30%			
21969	秩父広域森林組合	9	秩父市	吉田22	6	0.05	すぎ	40	8	18		定性	5.4	30%			
21970	秩父広域森林組合	9	秩父市	吉田22	6	0.05	ひのき	40	8	14		定性	4.2	30%			
21971	秩父広域森林組合	9	秩父市	吉田22	10イ	0.17	ひのき	33	7	38		定性	11.4	30%			
21972	秩父広域森林組合	9	秩父市	吉田22	11	0.28	すぎ	45	9	112		定性	33.6	30%			
21973	秩父広域森林組合	9	秩父市	吉田22	12	0.06	ひのき	45	9	19		定性	5.7	30%			
21974	秩父広域森林組合	9	秩父市	吉田22	12	0.03	すぎ	45	9	12		定性	3.6	30%			
21975	秩父広域森林組合	9	秩父市	吉田22	14	0.01	すぎ	64	13	5		定性	1.5	30%			
21976	秩父広域森林組合	9	秩父市	吉田22	15	0.05	すぎ	52	11	22		定性	6.6	30%			
21977	秩父広域森林組合	9	秩父市	吉田22	18イ	0.05	すぎ	40	8	18		定性	5.4	30%			
21978	秩父広域森林組合	9	秩父市	吉田22	22	0.16	すぎ	51	11	71		定性	21.3	30%			
21979	秩父広域森林組合	9	秩父市	吉田22	23	0.14	すぎ	57	12	67		定性	20.1	30%			
21980	秩父広域森林組合	9	秩父市	吉田22	25ア	0.04	すぎ	64	13	21		定性	6.3	30%			
21981	秩父広域森林組合	9	秩父市	吉田22	25イ	0.04	すぎ	59	12	20		定性	6.0	30%			
21982	秩父広域森林組合	9	秩父市	吉田22	31イ	0.01	すぎ	54	11	5		定性	1.5	30%			
21983	秩父広域森林組合	9	秩父市	吉田22	32ア	0.06	すぎ	46	10	24		定性	7.2	30%			
21984	秩父広域森林組合	9	秩父市	吉田22	32イ	0.07	ひのき	44	9	22		定性	6.6	30%			
21985	秩父広域森林組合	9	秩父市	吉田22	32ウ	0.12	すぎ	54	11	55		定性	16.5	30%			
21986	秩父広域森林組合	9	秩父市	吉田22	33イ	0.10	すぎ	65	13	52		定性	15.6	30%			
21987	秩父広域森林組合	9	秩父市	吉田22	33ウ	0.10	すぎ	54	11	46		定性	13.8	30%			
21988	秩父広域森林組合	9	秩父市	吉田22	34ア	0.09	すぎ	45	9	36		定性	10.8	30%			
21989	秩父広域森林組合	9	秩父市	吉田22	34イ	0.04	ひのき	41	9	12		定性	3.6	30%			
21990	秩父広域森林組合	9	秩父市	吉田22	35	0.05	すぎ	54	11	23		定性	6.9	30%			
21991	秩父広域森林組合	9	秩父市	吉田22	36	0.23	すぎ	57	12	110		定性	33.0	30%			
21992	秩父広域森林組合	9	秩父市	吉田22	37ア	0.10	すぎ	62	13	51		定性	15.3	30%			
21993	秩父広域森林組合	9	秩父市	吉田22	37イ	0.35	すぎ	56	12	166		定性	49.8	30%			
21994	秩父広域森林組合	9	秩父市	吉田22	37エ	0.06	すぎ	47	10	25		定性	7.5	30%			
21995	秩父広域森林組合	9	秩父市	吉田22	39	0.13	すぎ	65	13	68		定性	20.4	30%			
21996	秩父広域森林組合	9	秩父市	吉田22	40	0.21	すぎ	65	13	109		定性	32.7	30%			
21997	秩父広域森林組合	9	秩父市	吉田22	41ア	0.10	すぎ	63	13	51		定性	15.3	30%			

番号	事業実施主体	事業実施年度（令和）	所在場所			間伐を実施する森林の現況						間伐の内容			対図番号（団地番号、林小班番号等）	交付金希望	備考
			市町村	林班	小班	面積（ha）	樹種	林齢	齢級	立木材積（m3）	摘要	間伐の方法	間伐立木材積(m3)	間伐率（材積率%）			
21998	秩父広域森林組合	9	秩父市	吉田22	41イ	0.43	すぎ	65	13	224		定性	67.2	30%			
21999	秩父広域森林組合	9	秩父市	吉田22	42	0.09	すぎ	39	8	32		定性	9.6	30%			
22000	秩父広域森林組合	9	秩父市	吉田22	43ア	0.32	すぎ	19	4	47		定性	14.1	30%			
22001	秩父広域森林組合	9	秩父市	吉田22	43イ	0.07	すぎ	46	10	29		定性	8.7	30%			
22002	秩父広域森林組合	9	秩父市	吉田22	43エ	0.24	すぎ	44	9	94		定性	28.2	30%			
22003	秩父広域森林組合	9	秩父市	吉田22	43オ	0.05	すぎ	42	9	19		定性	5.7	30%			
22004	秩父広域森林組合	9	秩父市	吉田22	44ア	0.15	すぎ	57	12	72		定性	21.6	30%			
22005	秩父広域森林組合	9	秩父市	吉田22	44イ	0.60	すぎ	52	11	269		定性	80.7	30%			
22006	秩父広域森林組合	9	秩父市	吉田22	44エ	0.09	すぎ	45	9	36		定性	10.8	30%			
22007	秩父広域森林組合	9	秩父市	吉田22	45ア	0.44	すぎ	70	14	238		定性	71.4	30%			
22008	秩父広域森林組合	9	秩父市	吉田22	45イ	0.12	すぎ	40	8	43		定性	12.9	30%			
22009	秩父広域森林組合	9	秩父市	吉田22	45イ	0.05	ひのき	40	8	14		定性	4.2	30%			
22010	秩父広域森林組合	9	秩父市	吉田22	46	0.29	すぎ	46	10	118		定性	35.4	30%			
22011	秩父広域森林組合	9	秩父市	吉田22	47イ	0.05	すぎ	54	11	23		定性	6.9	30%			
22012	秩父広域森林組合	9	秩父市	吉田22	49ア	0.03	すぎ	56	12	14		定性	4.2	30%			
22013	秩父広域森林組合	9	秩父市	吉田22	52ア	0.07	すぎ	66	14	37		定性	11.1	30%			
22014	秩父広域森林組合	9	秩父市	吉田22	52イ	1.23	すぎ	54	11	568		定性	170.4	30%			
22015	秩父広域森林組合	9	秩父市	吉田22	53	0.60	すぎ	65	13	312		定性	93.6	30%			
22016	秩父広域森林組合	9	秩父市	吉田22	54	0.28	すぎ	65	13	146		定性	43.8	30%			
22017	秩父広域森林組合	9	秩父市	吉田22	55	0.24	すぎ	53	11	109		定性	32.7	30%			
22018	秩父広域森林組合	9	秩父市	吉田22	56	0.16	すぎ	53	11	73		定性	21.9	30%			
22019	秩父広域森林組合	9	秩父市	吉田22	57イ	0.06	すぎ	42	9	23		定性	6.9	30%			
22020	秩父広域森林組合	9	秩父市	吉田22	59ア	0.22	すぎ	49	10	94		定性	28.2	30%			
22021	秩父広域森林組合	9	秩父市	吉田22	59ウ	0.08	ひのき	44	9	25		定性	7.5	30%			
22022	秩父広域森林組合	9	秩父市	吉田22	61ア	0.04	ひのき	44	9	13		定性	3.9	30%			
22023	秩父広域森林組合	9	秩父市	吉田22	61イ	0.05	すぎ	55	11	23		定性	6.9	30%			
22024	秩父広域森林組合	9	秩父市	吉田22	62	0.13	すぎ	68	14	69		定性	20.7	30%			
22025	秩父広域森林組合	9	秩父市	吉田22	64	0.10	すぎ	65	13	52		定性	15.6	30%			
22026	秩父広域森林組合	9	秩父市	吉田22	65	0.19	すぎ	46	10	78		定性	23.4	30%			
22027	秩父広域森林組合	9	秩父市	吉田22	69ア	0.12	すぎ	59	12	59		定性	17.7	30%			
22028	秩父広域森林組合	9	秩父市	吉田22	69イ	0.28	すぎ	59	12	137		定性	41.1	30%			
22029	秩父広域森林組合	9	秩父市	吉田22	69ウ	0.40	すぎ	44	9	157		定性	47.1	30%			
22030	秩父広域森林組合	9	秩父市	吉田22	71イ	0.09	すぎ	55	11	42		定性	12.6	30%			
22031	秩父広域森林組合	9	秩父市	吉田22	73	0.10	すぎ	50	10	44		定性	13.2	30%			
22032	秩父広域森林組合	9	秩父市	吉田22	75ア	0.30	すぎ	61	13	150		定性	45.0	30%			
22033	秩父広域森林組合	9	秩父市	吉田22	75イ	0.11	すぎ	55	11	51		定性	15.3	30%			
22034	秩父広域森林組合	9	秩父市	吉田22	77ア	0.07	すぎ	63	13	36		定性	10.8	30%			
22035	秩父広域森林組合	9	秩父市	吉田22	77イ	0.07	すぎ	51	11	31		定性	9.3	30%			
22036	秩父広域森林組合	9	秩父市	吉田22	79ア	0.07	ひのき	51	11	25		定性	7.5	30%			
22037	秩父広域森林組合	9	秩父市	吉田22	79イ	0.04	すぎ	51	11	18		定性	5.4	30%			
22038	秩父広域森林組合	9	秩父市	吉田22	79ウ	0.18	すぎ	57	12	86		定性	25.8	30%			
22039	秩父広域森林組合	9	秩父市	吉田22	80イ	0.99	すぎ	57	12	474		定性	142.2	30%			
22040	秩父広域森林組合	9	秩父市	吉田22	80ウ	0.00	すぎ	54	11	0		定性	0.0	30%			
22041	秩父広域森林組合	9	秩父市	吉田22	82ア	0.15	すぎ	49	10	64		定性	19.2	30%			

番号	事業実施主体	事業実施年度（令和）	所在場所			間伐を実施する森林の現況						間伐の内容			対図番号（団地番号、林小班番号等）	交付金希望	備考
			市町村	林班	小班	面積（ha）	樹種	林齢	齢級	立木材積（m3）	摘要	間伐の方法	間伐立木材積(m3)	間伐率（材積率%）			
22042	秩父広域森林組合	9	秩父市	吉田22	82イ	0.50	すぎ	53	11	228		定性	68.4	30%			
22043	秩父広域森林組合	9	秩父市	吉田22	82ウ	0.06	すぎ	57	12	29		定性	8.7	30%			
22044	秩父広域森林組合	9	秩父市	吉田22	83ア	0.09	すぎ	51	11	40		定性	12.0	30%			
22045	秩父広域森林組合	9	秩父市	吉田22	83イ	0.06	すぎ	34	7	18		定性	5.4	30%			
22046	秩父広域森林組合	9	秩父市	吉田22	602	0.05	すぎ	60	12	25		定性	7.5	30%			
22047	秩父広域森林組合	9	秩父市	吉田23	1ウ	0.06	ひのき	46	10	20		定性	6.0	30%			
22048	秩父広域森林組合	9	秩父市	吉田23	3ウ	0.14	すぎ	54	11	65		定性	19.5	30%			
22049	秩父広域森林組合	9	秩父市	吉田23	6ア	0.56	すぎ	48	10	236		定性	70.8	30%			
22050	秩父広域森林組合	9	秩父市	吉田23	6イ	0.14	すぎ	55	11	66		定性	19.8	30%			
22051	秩父広域森林組合	9	秩父市	吉田23	10ア	0.06	すぎ	48	10	25		定性	7.5	30%			
22052	秩父広域森林組合	9	秩父市	吉田23	10イ	0.09	すぎ	41	9	33		定性	9.9	30%			
22053	秩父広域森林組合	9	秩父市	吉田23	12ア	0.08	すぎ	57	12	38		定性	11.4	30%			
22054	秩父広域森林組合	9	秩父市	吉田23	14	0.03	すぎ	69	14	16		定性	4.8	30%			
22055	秩父広域森林組合	9	秩父市	吉田23	18	0.06	ひのき	51	11	22		定性	6.6	30%			
22056	秩父広域森林組合	9	秩父市	吉田23	22イ	0.13	すぎ	44	9	51		定性	15.3	30%			
22057	秩父広域森林組合	9	秩父市	吉田23	23イ	0.18	ひのき	46	10	59		定性	17.7	30%			
22058	秩父広域森林組合	9	秩父市	吉田23	24	0.06	ひのき	46	10	20		定性	6.0	30%			
22059	秩父広域森林組合	9	秩父市	吉田23	25	0.05	ひのき	46	10	16		定性	4.8	30%			
22060	秩父広域森林組合	9	秩父市	吉田23	26	0.05	ひのき	33	7	11		定性	3.3	30%			
22061	秩父広域森林組合	9	秩父市	吉田23	27	0.05	ひのき	33	7	11		定性	3.3	30%			
22062	秩父広域森林組合	9	秩父市	吉田23	28	0.21	ひのき	34	7	49		定性	14.7	30%			
22063	秩父広域森林組合	9	秩父市	吉田23	29ア	0.05	ひのき	31	7	10		定性	3.0	30%			
22064	秩父広域森林組合	9	秩父市	吉田23	29イ	0.05	ひのき	30	6	10		定性	3.0	30%			
22065	秩父広域森林組合	9	秩父市	吉田23	29ウ	0.05	ひのき	29	6	9		定性	2.7	30%			
22066	秩父広域森林組合	9	秩父市	吉田23	31イ	0.06	ひのき	45	9	19		定性	5.7	30%			
22067	秩父広域森林組合	9	秩父市	吉田23	41	0.05	ひのき	36	8	12		定性	3.6	30%			
22068	秩父広域森林組合	9	秩父市	吉田23	48エ	0.09	すぎ	46	10	37		定性	11.1	30%			
22069	秩父広域森林組合	9	秩父市	吉田23	52イ	0.09	ひのき	46	10	30		定性	9.0	30%			
22070	秩父広域森林組合	9	秩父市	吉田23	53	0.06	ひのき	64	13	26		定性	7.8	30%			
22071	秩父広域森林組合	9	秩父市	吉田23	54	0.36	ひのき	64	13	158		定性	47.4	30%			
22072	秩父広域森林組合	9	秩父市	吉田23	57イ	0.04	すぎ	42	9	15		定性	4.5	30%			
22073	秩父広域森林組合	9	秩父市	吉田23	57イ	0.01	ひのき	42	9	3		定性	0.9	30%			
22074	秩父広域森林組合	9	秩父市	吉田23	59	0.07	すぎ	61	13	35		定性	10.5	30%			
22075	秩父広域森林組合	9	秩父市	吉田23	60ア	0.08	すぎ	61	13	40		定性	12.0	30%			
22076	秩父広域森林組合	9	秩父市	吉田23	60イ	0.05	すぎ	43	9	19		定性	5.7	30%			
22077	秩父広域森林組合	9	秩父市	吉田23	61ア	0.05	すぎ	59	12	25		定性	7.5	30%			
22078	秩父広域森林組合	9	秩父市	吉田23	62	0.15	すぎ	57	12	72		定性	21.6	30%			
22079	秩父広域森林組合	9	秩父市	吉田23	63	0.21	すぎ	57	12	101		定性	30.3	30%			
22080	秩父広域森林組合	9	秩父市	吉田23	64	0.22	すぎ	60	12	109		定性	32.7	30%			
22081	秩父広域森林組合	9	秩父市	吉田23	65ア	0.05	すぎ	62	13	25		定性	7.5	30%			
22082	秩父広域森林組合	9	秩父市	吉田23	65イ	0.09	ひのき	62	13	39		定性	11.7	30%			
22083	秩父広域森林組合	9	秩父市	吉田23	66	0.02	すぎ	57	12	10		定性	3.0	30%			
22084	秩父広域森林組合	9	秩父市	吉田23	67	0.12	すぎ	34	7	37		定性	11.1	30%			
22085	秩父広域森林組合	9	秩父市	吉田23	67	0.12	ひのき	29	6	23		定性	6.9	30%			

番号	事業実施主体	事業実施年度（令和）	所在場所			間伐を実施する森林の現況						間伐の内容			対図番号（団地番号、林小班番号等）	交付金希望	備考
			市町村	林班	小班	面積（ha）	樹種	林齢	齢級	立木材積（m3）	摘要	間伐の方法	間伐立木材積(m3)	間伐率（材積率%）			
22086	秩父広域森林組合	9	秩父市	吉田23	68	0.37	すぎ	57	12	177		定性	53.1	30%			
22087	秩父広域森林組合	9	秩父市	吉田23	69ア	0.05	ひのき	47	10	17		定性	5.1	30%			
22088	秩父広域森林組合	9	秩父市	吉田23	69イ	0.17	すぎ	57	12	81		定性	24.3	30%			
22089	秩父広域森林組合	9	秩父市	吉田23	71ア	0.05	すぎ	55	11	23		定性	6.9	30%			
22090	秩父広域森林組合	9	秩父市	吉田23	71イ	0.24	すぎ	63	13	123		定性	36.9	30%			
22091	秩父広域森林組合	9	秩父市	吉田23	71ウ	0.12	すぎ	53	11	55		定性	16.5	30%			
22092	秩父広域森林組合	9	秩父市	吉田23	72	0.10	すぎ	58	12	49		定性	14.7	30%			
22093	秩父広域森林組合	9	秩父市	吉田23	73ア	0.15	すぎ	51	11	66		定性	19.8	30%			
22094	秩父広域森林組合	9	秩父市	吉田23	73イ	0.14	すぎ	58	12	68		定性	20.4	30%			
22095	秩父広域森林組合	9	秩父市	吉田23	74ア	0.10	すぎ	55	11	47		定性	14.1	30%			
22096	秩父広域森林組合	9	秩父市	吉田23	74イ	0.06	すぎ	58	12	29		定性	8.7	30%			
22097	秩父広域森林組合	9	秩父市	吉田23	74ウ	0.09	ひのき	55	11	35		定性	10.5	30%			
22098	秩父広域森林組合	9	秩父市	吉田23	74エ	0.24	すぎ	39	8	84		定性	25.2	30%			
22099	秩父広域森林組合	9	秩父市	吉田23	75	0.04	すぎ	58	12	19		定性	5.7	30%			
22100	秩父広域森林組合	9	秩父市	吉田23	76	0.09	すぎ	55	11	42		定性	12.6	30%			
22101	秩父広域森林組合	9	秩父市	吉田23	77	0.17	すぎ	57	12	81		定性	24.3	30%			
22102	秩父広域森林組合	9	秩父市	吉田23	81	0.10	すぎ	62	13	51		定性	15.3	30%			
22103	秩父広域森林組合	9	秩父市	吉田23	82イ	0.05	すぎ	45	9	20		定性	6.0	30%			
22104	秩父広域森林組合	9	秩父市	吉田23	83	0.09	ひのき	46	10	30		定性	9.0	30%			
22105	秩父広域森林組合	9	秩父市	吉田23	84ア	0.16	ひのき	54	11	61		定性	18.3	30%			
22106	秩父広域森林組合	9	秩父市	吉田23	84イ	0.14	すぎ	58	12	68		定性	20.4	30%			
22107	秩父広域森林組合	9	秩父市	吉田23	87イ	0.20	すぎ	56	12	95		定性	28.5	30%			
22108	秩父広域森林組合	9	秩父市	吉田23	87ウ	0.21	すぎ	51	11	93		定性	27.9	30%			
22109	秩父広域森林組合	9	秩父市	吉田23	88ア	0.07	すぎ	50	10	31		定性	9.3	30%			
22110	秩父広域森林組合	9	秩父市	吉田23	88イ	0.07	すぎ	58	12	34		定性	10.2	30%			
22111	秩父広域森林組合	9	秩父市	吉田23	88エ	0.52	すぎ	56	12	246		定性	73.8	30%			
22112	秩父広域森林組合	9	秩父市	吉田23	89ア	0.06	ひのき	46	10	20		定性	6.0	30%			
22113	秩父広域森林組合	9	秩父市	吉田23	89イ	0.79	すぎ	66	14	414		定性	124.2	30%			
22114	秩父広域森林組合	9	秩父市	吉田23	90イ	0.12	すぎ	39	8	42		定性	12.6	30%			
22115	秩父広域森林組合	9	秩父市	吉田23	91	0.15	すぎ	56	12	71		定性	21.3	30%			
22116	秩父広域森林組合	9	秩父市	吉田23	92	0.20	すぎ	65	13	104		定性	31.2	30%			
22117	秩父広域森林組合	9	秩父市	吉田23	93ア	0.09	すぎ	55	11	42		定性	12.6	30%			
22118	秩父広域森林組合	9	秩父市	吉田23	94	0.44	すぎ	55	11	206		定性	61.8	30%			
22119	秩父広域森林組合	9	秩父市	吉田23	95	0.41	すぎ	55	11	192		定性	57.6	30%			
22120	秩父広域森林組合	9	秩父市	吉田23	96	0.16	すぎ	57	12	77		定性	23.1	30%			
22121	秩父広域森林組合	9	秩父市	吉田23	97	0.16	すぎ	57	12	77		定性	23.1	30%			
22122	秩父広域森林組合	9	秩父市	吉田23	98	0.08	すぎ	65	13	42		定性	12.6	30%			
22123	秩父広域森林組合	9	秩父市	吉田23	99ア	0.10	すぎ	57	12	48		定性	14.4	30%			
22124	秩父広域森林組合	9	秩父市	吉田23	99イ	0.60	すぎ	57	12	287		定性	86.1	30%			
22125	秩父広域森林組合	9	秩父市	吉田23	99ウ	0.05	すぎ	27	6	12		定性	3.6	30%			
22126	秩父広域森林組合	9	秩父市	吉田23	101	0.60	すぎ	57	12	287		定性	86.1	30%			
22127	秩父広域森林組合	9	秩父市	吉田23	102ア	0.10	すぎ	61	13	50		定性	15.0	30%			
22128	秩父広域森林組合	9	秩父市	吉田23	102イ	0.34	すぎ	61	13	170		定性	51.0	30%			
22129	秩父広域森林組合	9	秩父市	吉田23	103	0.09	すぎ	57	12	43		定性	12.9	30%			

番号	事業実施主体	事業実施年度（令和）	所在場所			間伐を実施する森林の現況						間伐の内容			対図番号（団地番号、林小班番号等）	交付金希望	備考
			市町村	林班	小班	面積（ha）	樹種	林齢	齢級	立木材積（m3）	摘要	間伐の方法	間伐立木材積(m3)	間伐率（材積率%）			
22130	秩父広域森林組合	9	秩父市	吉田23	104	0.23	すぎ	57	12	110		定性	33.0	30%			
22131	秩父広域森林組合	9	秩父市	吉田23	107	0.16	ひのき	51	11	58		定性	17.4	30%			
22132	秩父広域森林組合	9	秩父市	吉田23	108イ	0.05	すぎ	41	9	18		定性	5.4	30%			
22133	秩父広域森林組合	9	秩父市	吉田23	110	0.08	すぎ	61	13	40		定性	12.0	30%			
22134	秩父広域森林組合	9	秩父市	吉田23	111	0.03	すぎ	54	11	14		定性	4.2	30%			
22135	秩父広域森林組合	9	秩父市	吉田23	113イ	0.35	すぎ	56	12	166		定性	49.8	30%			
22136	秩父広域森林組合	9	秩父市	吉田23	113ウ	0.05	すぎ	54	11	23		定性	6.9	30%			
22137	秩父広域森林組合	9	秩父市	吉田23	113エ	0.05	すぎ	51	11	22		定性	6.6	30%			
22138	秩父広域森林組合	9	秩父市	吉田23	115ア	0.05	すぎ	57	12	24		定性	7.2	30%			
22139	秩父広域森林組合	9	秩父市	吉田23	115イ	0.15	すぎ	56	12	71		定性	21.3	30%			
22140	秩父広域森林組合	9	秩父市	吉田23	116	0.12	ひのき	63	13	52		定性	15.6	30%			
22141	秩父広域森林組合	9	秩父市	吉田23	117イ	0.13	ひのき	42	9	39		定性	11.7	30%			
22142	秩父広域森林組合	9	秩父市	吉田23	118	0.26	すぎ	62	13	132		定性	39.6	30%			
22143	秩父広域森林組合	9	秩父市	吉田23	119	0.12	すぎ	59	12	59		定性	17.7	30%			
22144	秩父広域森林組合	9	秩父市	吉田23	120	0.14	すぎ	59	12	69		定性	20.7	30%			
22145	秩父広域森林組合	9	秩父市	吉田23	121	0.12	すぎ	60	12	60		定性	18.0	30%			
22146	秩父広域森林組合	9	秩父市	吉田23	122	0.07	すぎ	58	12	34		定性	10.2	30%			
22147	秩父広域森林組合	9	秩父市	吉田23	123ア	0.25	すぎ	53	11	114		定性	34.2	30%			
22148	秩父広域森林組合	9	秩父市	吉田23	123イ	0.35	すぎ	52	11	157		定性	47.1	30%			
22149	秩父広域森林組合	9	秩父市	吉田23	123ウ	0.25	すぎ	51	11	111		定性	33.3	30%			
22150	秩父広域森林組合	9	秩父市	吉田23	123エ	0.10	すぎ	53	11	46		定性	13.8	30%			
22151	秩父広域森林組合	9	秩父市	吉田23	126ウ	0.10	すぎ	56	12	47		定性	14.1	30%			
22152	秩父広域森林組合	9	秩父市	吉田23	127	0.19	ひのき	58	12	77		定性	23.1	30%			
22153	秩父広域森林組合	9	秩父市	吉田23	128	0.20	すぎ	62	13	101		定性	30.3	30%			
22154	秩父広域森林組合	9	秩父市	吉田23	129ア	0.16	すぎ	62	13	81		定性	24.3	30%			
22155	秩父広域森林組合	9	秩父市	吉田23	129イ	0.15	ひのき	62	13	64		定性	19.2	30%			
22156	秩父広域森林組合	9	秩父市	吉田23	130	0.33	すぎ	57	12	158		定性	47.4	30%			
22157	秩父広域森林組合	9	秩父市	吉田23	131ア	0.12	すぎ	55	11	56		定性	16.8	30%			
22158	秩父広域森林組合	9	秩父市	吉田23	131イ	0.50	ひのき	65	13	223		定性	66.9	30%			
22159	秩父広域森林組合	9	秩父市	吉田23	131ウ	0.12	ひのき	55	11	47		定性	14.1	30%			
22160	秩父広域森林組合	9	秩父市	吉田23	132	1.44	すぎ	65	13	749		定性	224.7	30%			
22161	秩父広域森林組合	9	秩父市	吉田23	133	0.57	すぎ	58	12	277		定性	83.1	30%			
22162	秩父広域森林組合	9	秩父市	吉田23	133	0.56	ひのき	58	12	227		定性	68.1	30%			
22163	秩父広域森林組合	9	秩父市	吉田23	135ア	0.19	すぎ	68	14	101		定性	30.3	30%			
22164	秩父広域森林組合	9	秩父市	吉田23	135イ	0.10	すぎ	54	11	46		定性	13.8	30%			
22165	秩父広域森林組合	9	秩父市	吉田23	137ア	0.11	ひのき	59	12	45		定性	13.5	30%			
22166	秩父広域森林組合	9	秩父市	吉田23	137イ	0.10	ひのき	55	11	39		定性	11.7	30%			
22167	秩父広域森林組合	9	秩父市	吉田23	138	0.26	すぎ	50	10	113		定性	33.9	30%			
22168	秩父広域森林組合	9	秩父市	吉田23	139ア	0.05	すぎ	51	11	22		定性	6.6	30%			
22169	秩父広域森林組合	9	秩父市	吉田23	139イ	0.11	すぎ	51	11	49		定性	14.7	30%			
22170	秩父広域森林組合	9	秩父市	吉田23	140ア	0.01	すぎ	56	12	5		定性	1.5	30%			
22171	秩父広域森林組合	9	秩父市	吉田23	140ウ	0.18	ひのき	46	10	59		定性	17.7	30%			
22172	秩父広域森林組合	9	秩父市	吉田23	140エ	0.15	ひのき	59	12	62		定性	18.6	30%			
22173	秩父広域森林組合	9	秩父市	吉田23	140オ	0.14	すぎ	55	11	66		定性	19.8	30%			

番号	事業実施主体	事業実施年度（令和）	所在場所			間伐を実施する森林の現況						間伐の内容			対図番号（団地番号、林小班番号等）	交付金希望	備考
			市町村	林班	小班	面積（ha）	樹種	林齢	齢級	立木材積（m3）	摘要	間伐の方法	間伐立木材積(m3)	間伐率（材積率%）			
22174	秩父広域森林組合	9	秩父市	吉田23	141ア	0.10	すぎ	55	11	47		定性	14.1	30%			
22175	秩父広域森林組合	9	秩父市	吉田23	141イ	0.24	すぎ	50	10	105		定性	31.5	30%			
22176	秩父広域森林組合	9	秩父市	吉田23	142ア	0.05	ひのき	50	10	18		定性	5.4	30%			
22177	秩父広域森林組合	9	秩父市	吉田23	142イ	0.05	すぎ	59	12	25		定性	7.5	30%			
22178	秩父広域森林組合	9	秩父市	吉田23	143ア	0.05	すぎ	55	11	23		定性	6.9	30%			
22179	秩父広域森林組合	9	秩父市	吉田23	145イ	0.30	すぎ	56	12	142		定性	42.6	30%			
22180	秩父広域森林組合	9	秩父市	吉田23	146ア	0.13	すぎ	45	9	52		定性	15.6	30%			
22181	秩父広域森林組合	9	秩父市	吉田23	146ア	0.05	ひのき	45	9	16		定性	4.8	30%			
22182	秩父広域森林組合	9	秩父市	吉田23	146イ	0.04	ひのき	46	10	13		定性	3.9	30%			
22183	秩父広域森林組合	9	秩父市	吉田23	147	0.16	すぎ	62	13	81		定性	24.3	30%			
22184	秩父広域森林組合	9	秩父市	吉田23	148	0.21	すぎ	62	13	106		定性	31.8	30%			
22185	秩父広域森林組合	9	秩父市	吉田23	149	0.03	ひのき	59	12	12		定性	3.6	30%			
22186	秩父広域森林組合	9	秩父市	吉田23	149	0.02	すぎ	59	12	10		定性	3.0	30%			
22187	秩父広域森林組合	9	秩父市	吉田23	150イ	0.23	すぎ	57	12	110		定性	33.0	30%			
22188	秩父広域森林組合	9	秩父市	吉田23	151	0.18	すぎ	57	12	86		定性	25.8	30%			
22189	秩父広域森林組合	9	秩父市	吉田23	152ア	0.05	すぎ	32	7	15		定性	4.5	30%			
22190	秩父広域森林組合	9	秩父市	吉田23	152イ	0.57	すぎ	55	11	267		定性	80.1	30%			
22191	秩父広域森林組合	9	秩父市	吉田23	153	0.62	すぎ	59	12	304		定性	91.2	30%			
22192	秩父広域森林組合	9	秩父市	吉田23	156ア	0.06	すぎ	46	10	24		定性	7.2	30%			
22193	秩父広域森林組合	9	秩父市	吉田23	156イ	0.14	すぎ	51	11	62		定性	18.6	30%			
22194	秩父広域森林組合	9	秩父市	吉田23	156ウ	0.09	ひのき	52	11	33		定性	9.9	30%			
22195	秩父広域森林組合	9	秩父市	吉田23	157	0.03	すぎ	57	12	14		定性	4.2	30%			
22196	秩父広域森林組合	9	秩父市	吉田23	158ア	0.18	すぎ	55	11	84		定性	25.2	30%			
22197	秩父広域森林組合	9	秩父市	吉田23	158イ	0.10	ひのき	55	11	39		定性	11.7	30%			
22198	秩父広域森林組合	9	秩父市	吉田23	162	0.05	すぎ	67	14	26		定性	7.8	30%			
22199	秩父広域森林組合	9	秩父市	吉田23	163	0.18	すぎ	67	14	95		定性	28.5	30%			
22200	秩父広域森林組合	9	秩父市	吉田23	164ア	0.16	すぎ	69	14	86		定性	25.8	30%			
22201	秩父広域森林組合	9	秩父市	吉田23	164イ	0.09	ひのき	46	10	30		定性	9.0	30%			
22202	秩父広域森林組合	9	秩父市	吉田23	166イ	0.17	ひのき	41	9	49		定性	14.7	30%			
22203	秩父広域森林組合	9	秩父市	吉田23	167	0.34	すぎ	65	13	177		定性	53.1	30%			
22204	秩父広域森林組合	9	秩父市	吉田23	168	0.06	ひのき	46	10	20		定性	6.0	30%			
22205	秩父広域森林組合	9	秩父市	吉田23	169	0.13	ひのき	35	7	31		定性	9.3	30%			
22206	秩父広域森林組合	9	秩父市	吉田23	170	0.10	すぎ	41	9	37		定性	11.1	30%			
22207	秩父広域森林組合	9	秩父市	吉田23	172	0.10	すぎ	57	12	48		定性	14.4	30%			
22208	秩父広域森林組合	9	秩父市	吉田23	173	0.09	すぎ	57	12	43		定性	12.9	30%			
22209	秩父広域森林組合	9	秩父市	吉田23	174	0.39	すぎ	51	11	172		定性	51.6	30%			
22210	秩父広域森林組合	9	秩父市	吉田23	175	0.02	すぎ	51	11	9		定性	2.7	30%			
22211	秩父広域森林組合	9	秩父市	吉田23	176ア	0.02	すぎ	52	11	9		定性	2.7	30%			
22212	秩父広域森林組合	9	秩父市	吉田23	176イ	0.05	すぎ	41	9	18		定性	5.4	30%			
22213	秩父広域森林組合	9	秩父市	吉田23	176ウ	0.07	すぎ	44	9	27		定性	8.1	30%			
22214	秩父広域森林組合	9	秩父市	吉田23	177ア	0.13	すぎ	59	12	64		定性	19.2	30%			
22215	秩父広域森林組合	9	秩父市	吉田23	177イ	0.08	すぎ	45	9	32		定性	9.6	30%			
22216	秩父広域森林組合	9	秩父市	吉田23	177イ	0.05	ひのき	45	9	16		定性	4.8	30%			
22217	秩父広域森林組合	9	秩父市	吉田23	178	0.22	すぎ	61	13	110		定性	33.0	30%			

番号	事業実施主体	事業実施年度（令和）	所在場所			間伐を実施する森林の現況						間伐の内容			対図番号（団地番号、林小班番号等）	交付金希望	備考
			市町村	林班	小班	面積（ha）	樹種	林齢	齢級	立木材積（m3）	摘要	間伐の方法	間伐立木材積(m3)	間伐率（材積率%）			
22218	秩父広域森林組合	9	秩父市	吉田23	179	0.04	すぎ	62	13	20		定性	6.0	30%			
22219	秩父広域森林組合	9	秩父市	吉田23	180ア	0.17	すぎ	49	10	73		定性	21.9	30%			
22220	秩父広域森林組合	9	秩父市	吉田23	180イ	0.06	すぎ	51	11	27		定性	8.1	30%			
22221	秩父広域森林組合	9	秩父市	吉田23	180ウ	0.10	すぎ	52	11	45		定性	13.5	30%			
22222	秩父広域森林組合	9	秩父市	吉田23	181	0.25	すぎ	55	11	117		定性	35.1	30%			
22223	秩父広域森林組合	9	秩父市	吉田23	183	0.05	すぎ	52	11	22		定性	6.6	30%			
22224	秩父広域森林組合	9	秩父市	吉田23	185	0.10	ひのき	37	8	26		定性	7.8	30%			
22225	秩父広域森林組合	9	秩父市	吉田23	186	0.05	すぎ	29	6	13		定性	3.9	30%			
22226	秩父広域森林組合	9	秩父市	吉田23	186	0.02	ひのき	29	6	4		定性	1.2	30%			
22227	秩父広域森林組合	9	秩父市	吉田23	187	0.06	ひのき	30	6	12		定性	3.6	30%			
22228	秩父広域森林組合	9	秩父市	吉田23	188	0.05	ひのき	30	6	10		定性	3.0	30%			
22229	秩父広域森林組合	9	秩父市	吉田23	189	0.05	ひのき	31	7	10		定性	3.0	30%			
22230	秩父広域森林組合	10	秩父市	上吉田27	2ア	0.08	すぎ	64	13	41		定性	12.3	30%			
22231	秩父広域森林組合	10	秩父市	上吉田27	2イ	0.17	すぎ	57	12	81		定性	24.3	30%			
22232	秩父広域森林組合	10	秩父市	上吉田27	3	0.04	ひのき	46	10	13		定性	3.9	30%			
22233	秩父広域森林組合	10	秩父市	上吉田27	4ア	0.38	すぎ	55	11	178		定性	53.4	30%			
22234	秩父広域森林組合	10	秩父市	上吉田27	4イ	0.10	すぎ	60	12	50		定性	15.0	30%			
22235	秩父広域森林組合	10	秩父市	上吉田27	4ウ	0.14	すぎ	66	14	73		定性	21.9	30%			
22236	秩父広域森林組合	10	秩父市	上吉田27	5ア	0.23	すぎ	57	12	110		定性	33.0	30%			
22237	秩父広域森林組合	10	秩父市	上吉田27	6	0.17	すぎ	55	11	80		定性	24.0	30%			
22238	秩父広域森林組合	10	秩父市	上吉田27	7ア	0.11	すぎ	45	9	44		定性	13.2	30%			
22239	秩父広域森林組合	10	秩父市	上吉田27	7イ	0.20	ひのき	45	9	64		定性	19.2	30%			
22240	秩父広域森林組合	10	秩父市	上吉田27	8	0.13	すぎ	54	11	60		定性	18.0	30%			
22241	秩父広域森林組合	10	秩父市	上吉田27	10ア	0.10	ひのき	51	11	36		定性	10.8	30%			
22242	秩父広域森林組合	10	秩父市	上吉田27	11ア	0.10	すぎ	51	11	44		定性	13.2	30%			
22243	秩父広域森林組合	10	秩父市	上吉田27	11イ	0.13	すぎ	37	8	44		定性	13.2	30%			
22244	秩父広域森林組合	10	秩父市	上吉田27	12ア	0.12	すぎ	43	9	46		定性	13.8	30%			
22245	秩父広域森林組合	10	秩父市	上吉田27	13ア	0.76	すぎ	51	11	336		定性	100.8	30%			
22246	秩父広域森林組合	10	秩父市	上吉田27	13イ	0.09	すぎ	45	9	36		定性	10.8	30%			
22247	秩父広域森林組合	10	秩父市	上吉田27	13ウ	0.11	ひのき	30	6	22		定性	6.6	30%			
22248	秩父広域森林組合	10	秩父市	上吉田27	14ア	0.20	すぎ	67	14	106		定性	31.8	30%			
22249	秩父広域森林組合	10	秩父市	上吉田27	14イ	0.25	すぎ	64	13	129		定性	38.7	30%			
22250	秩父広域森林組合	10	秩父市	上吉田27	16	0.23	ひのき	53	11	86		定性	25.8	30%			
22251	秩父広域森林組合	10	秩父市	上吉田27	17ア	0.17	すぎ	56	12	81		定性	24.3	30%			
22252	秩父広域森林組合	10	秩父市	上吉田27	17イ	0.35	すぎ	58	12	170		定性	51.0	30%			
22253	秩父広域森林組合	10	秩父市	上吉田27	18	2.58	すぎ	55	11	1,207		定性	362.1	30%			
22254	秩父広域森林組合	10	秩父市	上吉田27	19ア	1.74	すぎ	56	12	825		定性	247.5	30%			
22255	秩父広域森林組合	10	秩父市	上吉田27	19イ	0.30	すぎ	66	14	157		定性	47.1	30%			
22256	秩父広域森林組合	10	秩父市	上吉田27	19エ	0.50	すぎ	62	13	253		定性	75.9	30%			
22257	秩父広域森林組合	10	秩父市	上吉田27	20イ	0.22	すぎ	44	9	86		定性	25.8	30%			
22258	秩父広域森林組合	10	秩父市	上吉田27	23ア	0.21	ひのき	52	11	77		定性	23.1	30%			
22259	秩父広域森林組合	10	秩父市	上吉田27	23イ	0.21	ひのき	52	11	77		定性	23.1	30%			
22260	秩父広域森林組合	10	秩父市	上吉田27	23ウ	0.01	ひのき	52	11	4		定性	1.2	30%			
22261	秩父広域森林組合	10	秩父市	上吉田27	24	0.05	ひのき	52	11	18		定性	5.4	30%			

番号	事業実施主体	事業実施年度（令和）	所在場所			間伐を実施する森林の現況						間伐の内容			対図番号（団地番号、林小班番号等）	交付金希望	備考
			市町村	林班	小班	面積（ha）	樹種	林齢	齢級	立木材積（m3）	摘要	間伐の方法	間伐立木材積(m3)	間伐率（材積率%）			
22262	秩父広域森林組合	10	秩父市	上吉田27	25	0.02	ひのき	55	11	8		定性	2.4	30%			
22263	秩父広域森林組合	10	秩父市	上吉田27	25	0.02	すぎ	55	11	9		定性	2.7	30%			
22264	秩父広域森林組合	10	秩父市	上吉田27	26イ	0.10	すぎ	58	12	49		定性	14.7	30%			
22265	秩父広域森林組合	10	秩父市	上吉田27	26ウ	0.06	すぎ	56	12	28		定性	8.4	30%			
22266	秩父広域森林組合	10	秩父市	上吉田27	31イ	0.10	ひのき	44	9	31		定性	9.3	30%			
22267	秩父広域森林組合	10	秩父市	上吉田27	31イ	0.02	すぎ	44	9	8		定性	2.4	30%			
22268	秩父広域森林組合	10	秩父市	上吉田27	32	0.13	すぎ	51	11	57		定性	17.1	30%			
22269	秩父広域森林組合	10	秩父市	上吉田27	32	0.09	ひのき	51	11	33		定性	9.9	30%			
22270	秩父広域森林組合	10	秩父市	上吉田27	34ア	0.14	すぎ	70	14	76		定性	22.8	30%			
22271	秩父広域森林組合	10	秩父市	上吉田27	36ア	0.02	すぎ	66	14	10		定性	3.0	30%			
22272	秩父広域森林組合	10	秩父市	上吉田27	37	0.15	すぎ	57	12	72		定性	21.6	30%			
22273	秩父広域森林組合	10	秩父市	上吉田27	39ア	1.18	すぎ	56	12	559		定性	167.7	30%			
22274	秩父広域森林組合	10	秩父市	上吉田27	39イ	0.16	すぎ	61	13	80		定性	24.0	30%			
22275	秩父広域森林組合	10	秩父市	上吉田27	40	0.53	すぎ	56	12	251		定性	75.3	30%			
22276	秩父広域森林組合	10	秩父市	上吉田27	41イ	0.05	すぎ	63	13	26		定性	7.8	30%			
22277	秩父広域森林組合	10	秩父市	上吉田27	42イ	0.21	すぎ	53	11	96		定性	28.8	30%			
22278	秩父広域森林組合	10	秩父市	上吉田27	43ア	0.49	すぎ	56	12	232		定性	69.6	30%			
22279	秩父広域森林組合	10	秩父市	上吉田27	43イ	0.07	すぎ	45	9	28		定性	8.4	30%			
22280	秩父広域森林組合	10	秩父市	上吉田27	45ア	1.85	すぎ	67	14	977		定性	293.1	30%			
22281	秩父広域森林組合	10	秩父市	上吉田27	45ウ	1.50	すぎ	57	12	719		定性	215.7	30%			
22282	秩父広域森林組合	10	秩父市	上吉田27	45エ	0.85	すぎ	59	12	417		定性	125.1	30%			
22283	秩父広域森林組合	10	秩父市	上吉田27	47	0.57	すぎ	47	10	237		定性	71.1	30%			
22284	秩父広域森林組合	10	秩父市	上吉田27	48	0.24	ひのき	50	10	85		定性	25.5	30%			
22285	秩父広域森林組合	10	秩父市	上吉田27	49	0.30	すぎ	62	13	152		定性	45.6	30%			
22286	秩父広域森林組合	10	秩父市	上吉田27	51	0.20	すぎ	65	13	104		定性	31.2	30%			
22287	秩父広域森林組合	10	秩父市	上吉田27	52ア	0.14	すぎ	54	11	65		定性	19.5	30%			
22288	秩父広域森林組合	10	秩父市	上吉田27	52イ	0.20	すぎ	44	9	78		定性	23.4	30%			
22289	秩父広域森林組合	10	秩父市	上吉田27	56	1.03	すぎ	62	13	521		定性	156.3	30%			
22290	秩父広域森林組合	10	秩父市	上吉田27	57	0.65	ひのき	61	13	274		定性	82.2	30%			
22291	秩父広域森林組合	10	秩父市	上吉田27	60ア	0.22	すぎ	57	12	105		定性	31.5	30%			
22292	秩父広域森林組合	10	秩父市	上吉田27	60イ	0.37	すぎ	60	12	184		定性	55.2	30%			
22293	秩父広域森林組合	10	秩父市	上吉田27	61	1.30	すぎ	57	12	623		定性	186.9	30%			
22294	秩父広域森林組合	10	秩父市	上吉田27	62	0.08	すぎ	57	12	38		定性	11.4	30%			
22295	秩父広域森林組合	10	秩父市	上吉田27	63イ	0.32	ひのき	44	9	100		定性	30.0	30%			
22296	秩父広域森林組合	10	秩父市	上吉田27	65	0.57	すぎ	57	12	273		定性	81.9	30%			
22297	秩父広域森林組合	10	秩父市	上吉田27	66	0.74	すぎ	48	10	312		定性	93.6	30%			
22298	秩父広域森林組合	10	秩父市	上吉田27	66	0.13	すぎ	56	12	62		定性	18.6	30%			
22299	秩父広域森林組合	10	秩父市	上吉田27	67	0.18	すぎ	59	12	88		定性	26.4	30%			
22300	秩父広域森林組合	10	秩父市	上吉田27	68ア	0.16	すぎ	46	10	65		定性	19.5	30%			
22301	秩父広域森林組合	10	秩父市	上吉田27	68ウ	0.20	すぎ	49	10	86		定性	25.8	30%			
22302	秩父広域森林組合	10	秩父市	上吉田27	68エ	0.16	ひのき	42	9	48		定性	14.4	30%			
22303	秩父広域森林組合	10	秩父市	上吉田27	68エ	0.07	すぎ	42	9	26		定性	7.8	30%			
22304	秩父広域森林組合	10	秩父市	上吉田28	3ア	0.20	すぎ	59	12	98		定性	29.4	30%			
22305	秩父広域森林組合	10	秩父市	上吉田28	5イ	0.16	ひのき	31	7	33		定性	9.9	30%			

番号	事業実施主体	事業実施年度（令和）	所在場所			間伐を実施する森林の現況						間伐の内容			対図番号（団地番号、林小班番号等）	交付金希望	備考
			市町村	林班	小班	面積（ha）	樹種	林齢	齢級	立木材積（m3）	摘要	間伐の方法	間伐立木材積(m3)	間伐率（材積率%）			
22306	秩父広域森林組合	10	秩父市	上吉田28	6ア	0.30	すぎ	50	10	131		定性	39.3	30%			
22307	秩父広域森林組合	10	秩父市	上吉田28	6イ	0.20	すぎ	50	10	87		定性	26.1	30%			
22308	秩父広域森林組合	10	秩父市	上吉田28	8	0.09	ひのき	38	8	24		定性	7.2	30%			
22309	秩父広域森林組合	10	秩父市	上吉田28	9	0.08	すぎ	47	10	33		定性	9.9	30%			
22310	秩父広域森林組合	10	秩父市	上吉田28	10ア	0.10	すぎ	66	14	52		定性	15.6	30%			
22311	秩父広域森林組合	10	秩父市	上吉田28	10ウ	0.30	すぎ	66	14	157		定性	47.1	30%			
22312	秩父広域森林組合	10	秩父市	上吉田28	10エ	0.11	すぎ	66	14	58		定性	17.4	30%			
22313	秩父広域森林組合	10	秩父市	上吉田28	11	0.04	すぎ	66	14	21		定性	6.3	30%			
22314	秩父広域森林組合	10	秩父市	上吉田28	12ア	0.37	すぎ	52	11	166		定性	49.8	30%			
22315	秩父広域森林組合	10	秩父市	上吉田28	12イ	0.09	すぎ	31	7	25		定性	7.5	30%			
22316	秩父広域森林組合	10	秩父市	上吉田28	12ウ	0.06	ひのき	30	6	12		定性	3.6	30%			
22317	秩父広域森林組合	10	秩父市	上吉田28	13ア	0.33	ひのき	32	7	71		定性	21.3	30%			
22318	秩父広域森林組合	10	秩父市	上吉田28	13イ	0.24	すぎ	33	7	72		定性	21.6	30%			
22319	秩父広域森林組合	10	秩父市	上吉田28	13イ	0.23	ひのき	28	6	41		定性	12.3	30%			
22320	秩父広域森林組合	10	秩父市	上吉田28	13エ	0.23	ひのき	31	7	47		定性	14.1	30%			
22321	秩父広域森林組合	10	秩父市	上吉田28	15	0.25	すぎ	45	9	100		定性	30.0	30%			
22322	秩父広域森林組合	10	秩父市	上吉田28	16	0.25	ひのき	53	11	94		定性	28.2	30%			
22323	秩父広域森林組合	10	秩父市	上吉田28	17	0.62	ひのき	53	11	233		定性	69.9	30%			
22324	秩父広域森林組合	10	秩父市	上吉田28	17	0.26	すぎ	53	11	118		定性	35.4	30%			
22325	秩父広域森林組合	10	秩父市	上吉田28	19	0.06	すぎ	67	14	32		定性	9.6	30%			
22326	秩父広域森林組合	10	秩父市	上吉田28	22ア	0.66	すぎ	61	13	331		定性	99.3	30%			
22327	秩父広域森林組合	10	秩父市	上吉田28	22イ	0.15	すぎ	58	12	73		定性	21.9	30%			
22328	秩父広域森林組合	10	秩父市	上吉田28	22イ	0.14	ひのき	58	12	57		定性	17.1	30%			
22329	秩父広域森林組合	10	秩父市	上吉田28	23ア	1.66	すぎ	62	13	840		定性	252.0	30%			
22330	秩父広域森林組合	10	秩父市	上吉田28	23イ	0.42	ひのき	45	9	134		定性	40.2	30%			
22331	秩父広域森林組合	10	秩父市	上吉田28	24イ	0.79	すぎ	66	14	414		定性	124.2	30%			
22332	秩父広域森林組合	10	秩父市	上吉田28	25	0.06	すぎ	67	14	32		定性	9.6	30%			
22333	秩父広域森林組合	10	秩父市	上吉田28	26	0.36	すぎ	59	12	177		定性	53.1	30%			
22334	秩父広域森林組合	10	秩父市	上吉田28	27	0.07	すぎ	67	14	37		定性	11.1	30%			
22335	秩父広域森林組合	10	秩父市	上吉田28	28	0.38	すぎ	57	12	182		定性	54.6	30%			
22336	秩父広域森林組合	10	秩父市	上吉田28	29ア	0.32	すぎ	66	14	168		定性	50.4	30%			
22337	秩父広域森林組合	10	秩父市	上吉田28	29イ	0.36	すぎ	66	14	189		定性	56.7	30%			
22338	秩父広域森林組合	10	秩父市	上吉田28	29ウ	0.16	すぎ	66	14	84		定性	25.2	30%			
22339	秩父広域森林組合	10	秩父市	上吉田28	29エ	0.48	すぎ	33	7	144		定性	43.2	30%			
22340	秩父広域森林組合	10	秩父市	上吉田28	30	0.45	すぎ	61	13	225		定性	67.5	30%			
22341	秩父広域森林組合	10	秩父市	上吉田28	31イ	0.12	すぎ	60	12	60		定性	18.0	30%			
22342	秩父広域森林組合	10	秩父市	上吉田28	32	0.34	すぎ	62	13	172		定性	51.6	30%			
22343	秩父広域森林組合	10	秩父市	上吉田28	33	0.70	すぎ	65	13	364		定性	109.2	30%			
22344	秩父広域森林組合	10	秩父市	上吉田28	34	0.11	すぎ	55	11	51		定性	15.3	30%			
22345	秩父広域森林組合	10	秩父市	上吉田28	35	0.05	すぎ	62	13	25		定性	7.5	30%			
22346	秩父広域森林組合	10	秩父市	上吉田28	36ア	0.24	すぎ	66	14	126		定性	37.8	30%			
22347	秩父広域森林組合	10	秩父市	上吉田28	37	0.16	すぎ	60	12	79		定性	23.7	30%			
22348	秩父広域森林組合	10	秩父市	上吉田28	38ア	0.02	すぎ	66	14	10		定性	3.0	30%			
22349	秩父広域森林組合	10	秩父市	上吉田28	39ア	0.10	ひのき	44	9	31		定性	9.3	30%			

番号	事業実施主体	事業実施年度（令和）	所在場所			間伐を実施する森林の現況						間伐の内容			対図番号（団地番号、林小班番号等）	交付金希望	備考
			市町村	林班	小班	面積（ha）	樹種	林齢	齢級	立木材積（m3）	摘要	間伐の方法	間伐立木材積(m3)	間伐率（材積率%）			
22350	秩父広域森林組合	10	秩父市	上吉田28	39イ	0.40	すぎ	45	9	160		定性	48.0	30%			
22351	秩父広域森林組合	10	秩父市	上吉田28	39ウ	0.08	すぎ	45	9	32		定性	9.6	30%			
22352	秩父広域森林組合	10	秩父市	上吉田28	40ア	0.30	すぎ	69	14	161		定性	48.3	30%			
22353	秩父広域森林組合	10	秩父市	上吉田28	40イ	0.25	すぎ	55	11	117		定性	35.1	30%			
22354	秩父広域森林組合	10	秩父市	上吉田28	41	0.27	すぎ	62	13	137		定性	41.1	30%			
22355	秩父広域森林組合	10	秩父市	上吉田28	42ア	0.02	すぎ	54	11	9		定性	2.7	30%			
22356	秩父広域森林組合	10	秩父市	上吉田28	43ア	0.90	すぎ	59	12	442		定性	132.6	30%			
22357	秩父広域森林組合	10	秩父市	上吉田28	43ウ	0.90	すぎ	53	11	410		定性	123.0	30%			
22358	秩父広域森林組合	10	秩父市	上吉田28	43エ	2.00	すぎ	55	11	936		定性	280.8	30%			
22359	秩父広域森林組合	10	秩父市	上吉田28	43オ	0.51	すぎ	59	12	250		定性	75.0	30%			
22360	秩父広域森林組合	10	秩父市	上吉田28	49	0.67	すぎ	70	14	362		定性	108.6	30%			
22361	秩父広域森林組合	10	秩父市	上吉田28	50	0.23	すぎ	54	11	106		定性	31.8	30%			
22362	秩父広域森林組合	10	秩父市	上吉田28	57イ	0.30	すぎ	66	14	157		定性	47.1	30%			
22363	秩父広域森林組合	10	秩父市	上吉田28	57ウ	0.44	すぎ	68	14	234		定性	70.2	30%			
22364	秩父広域森林組合	10	秩父市	上吉田28	58	0.09	すぎ	63	13	46		定性	13.8	30%			
22365	秩父広域森林組合	10	秩父市	上吉田28	59ア	1.50	すぎ	55	11	702		定性	210.6	30%			
22366	秩父広域森林組合	10	秩父市	上吉田28	61	0.22	すぎ	59	12	108		定性	32.4	30%			
22367	秩父広域森林組合	10	秩父市	上吉田28	62	0.19	すぎ	69	14	102		定性	30.6	30%			
22368	秩父広域森林組合	10	秩父市	上吉田28	63ア	0.20	すぎ	57	12	96		定性	28.8	30%			
22369	秩父広域森林組合	10	秩父市	上吉田28	63イ	0.50	すぎ	66	14	262		定性	78.6	30%			
22370	秩父広域森林組合	10	秩父市	上吉田28	64	0.18	すぎ	69	14	96		定性	28.8	30%			
22371	秩父広域森林組合	10	秩父市	上吉田28	65	0.36	すぎ	57	12	172		定性	51.6	30%			
22372	秩父広域森林組合	10	秩父市	上吉田28	66	0.46	すぎ	54	11	213		定性	63.9	30%			
22373	秩父広域森林組合	10	秩父市	上吉田28	66	0.46	ひのき	54	11	176		定性	52.8	30%			
22374	秩父広域森林組合	10	秩父市	上吉田28	69	0.80	すぎ	57	12	383		定性	114.9	30%			
22375	秩父広域森林組合	10	秩父市	上吉田28	71	0.17	すぎ	45	9	68		定性	20.4	30%			
22376	秩父広域森林組合	10	秩父市	上吉田28	72ア	0.35	すぎ	64	13	181		定性	54.3	30%			
22377	秩父広域森林組合	10	秩父市	上吉田28	72イ	0.55	すぎ	67	14	290		定性	87.0	30%			
22378	秩父広域森林組合	10	秩父市	上吉田28	75ア	0.34	すぎ	57	12	163		定性	48.9	30%			
22379	秩父広域森林組合	10	秩父市	上吉田28	76イ	0.10	すぎ	56	12	47		定性	14.1	30%			
22380	秩父広域森林組合	10	秩父市	上吉田28	76ウ	0.36	すぎ	56	12	171		定性	51.3	30%			
22381	秩父広域森林組合	10	秩父市	上吉田28	76エ	0.79	すぎ	57	12	378		定性	113.4	30%			
22382	秩父広域森林組合	10	秩父市	上吉田28	77ア	1.68	すぎ	69	14	900		定性	270.0	30%			
22383	秩父広域森林組合	10	秩父市	上吉田28	77ウ	0.45	ひのき	41	9	131		定性	39.3	30%			
22384	秩父広域森林組合	10	秩父市	上吉田28	78	0.35	すぎ	56	12	166		定性	49.8	30%			
22385	秩父広域森林組合	10	秩父市	上吉田28	79ア	0.08	すぎ	46	10	33		定性	9.9	30%			
22386	秩父広域森林組合	10	秩父市	上吉田28	79イ	0.25	すぎ	45	9	100		定性	30.0	30%			
22387	秩父広域森林組合	10	秩父市	上吉田28	79イ	0.17	ひのき	45	9	54		定性	16.2	30%			
22388	秩父広域森林組合	10	秩父市	上吉田28	80イ	0.05	ひのき	27	6	9		定性	2.7	30%			
22389	秩父広域森林組合	10	秩父市	上吉田28	81イ	0.06	ひのき	28	6	11		定性	3.3	30%			
22390	秩父広域森林組合	10	秩父市	上吉田28	82	0.17	すぎ	41	9	63		定性	18.9	30%			
22391	秩父広域森林組合	10	秩父市	上吉田28	82	0.11	ひのき	45	9	35		定性	10.5	30%			
22392	秩父広域森林組合	10	秩父市	上吉田28	83ア	0.27	すぎ	68	14	144		定性	43.2	30%			
22393	秩父広域森林組合	10	秩父市	上吉田28	83イ	0.24	すぎ	63	13	123		定性	36.9	30%			

番号	事業実施主体	事業実施年度（令和）	所在場所			間伐を実施する森林の現況						間伐の内容			対図番号（団地番号、林小班番号等）	交付金希望	備考
			市町村	林班	小班	面積（ha）	樹種	林齢	齢級	立木材積（m3）	摘要	間伐の方法	間伐立木材積(m3)	間伐率（材積率%）			
22394	秩父広域森林組合	10	秩父市	上吉田28	83ｴ	0.06	ひのき	34	7	14		定性	4.2	30%			
22395	秩父広域森林組合	10	秩父市	上吉田28	85ｱ	0.03	すぎ	52	11	13		定性	3.9	30%			
22396	秩父広域森林組合	10	秩父市	上吉田28	85ｲ	0.02	すぎ	52	11	9		定性	2.7	30%			
22397	秩父広域森林組合	10	秩父市	上吉田28	85ｳ	0.05	すぎ	66	14	26		定性	7.8	30%			
22398	秩父広域森林組合	10	秩父市	上吉田28	86ｲ	0.10	すぎ	65	13	52		定性	15.6	30%			
22399	秩父広域森林組合	10	秩父市	上吉田28	89	0.13	すぎ	52	11	58		定性	17.4	30%			
22400	秩父広域森林組合	10	秩父市	吉田24	1	0.11	すぎ	63	13	56		定性	16.8	30%			
22401	秩父広域森林組合	10	秩父市	吉田24	2	0.47	すぎ	63	13	240		定性	72.0	30%			
22402	秩父広域森林組合	10	秩父市	吉田24	3	0.17	すぎ	59	12	83		定性	24.9	30%			
22403	秩父広域森林組合	10	秩父市	吉田24	4ｳ	0.03	すぎ	41	9	11		定性	3.3	30%			
22404	秩父広域森林組合	10	秩父市	吉田24	6ｱ	0.33	すぎ	39	8	116		定性	34.8	30%			
22405	秩父広域森林組合	10	秩父市	吉田24	6ｲ	0.59	すぎ	57	12	283		定性	84.9	30%			
22406	秩父広域森林組合	10	秩父市	吉田24	7	0.07	ひのき	27	6	12		定性	3.6	30%			
22407	秩父広域森林組合	10	秩父市	吉田24	7	0.02	すぎ	27	6	5		定性	1.5	30%			
22408	秩父広域森林組合	10	秩父市	吉田24	8	0.17	すぎ	56	12	81		定性	24.3	30%			
22409	秩父広域森林組合	10	秩父市	吉田24	9	0.11	すぎ	71	15	60		定性	18.0	30%			
22410	秩父広域森林組合	10	秩父市	吉田24	14ｱ	0.16	すぎ	63	13	82		定性	24.6	30%			
22411	秩父広域森林組合	10	秩父市	吉田24	14ｲ	0.58	すぎ	58	12	282		定性	84.6	30%			
22412	秩父広域森林組合	10	秩父市	吉田24	15	0.58	すぎ	65	13	302		定性	90.6	30%			
22413	秩父広域森林組合	10	秩父市	吉田24	16ｱ	0.69	ひのき	103	21	335		定性	100.5	30%			
22414	秩父広域森林組合	10	秩父市	吉田24	16ｲ	0.25	すぎ	64	13	129		定性	38.7	30%			
22415	秩父広域森林組合	10	秩父市	吉田24	16ｳ	0.49	ひのき	45	9	157		定性	47.1	30%			
22416	秩父広域森林組合	10	秩父市	吉田24	16ｴ	0.15	すぎ	50	10	65		定性	19.5	30%			
22417	秩父広域森林組合	10	秩父市	吉田24	17	0.16	すぎ	65	13	83		定性	24.9	30%			
22418	秩父広域森林組合	10	秩父市	吉田24	18	0.36	すぎ	59	12	177		定性	53.1	30%			
22419	秩父広域森林組合	10	秩父市	吉田24	21	0.25	すぎ	51	11	111		定性	33.3	30%			
22420	秩父広域森林組合	10	秩父市	吉田24	22	0.05	すぎ	27	6	12		定性	3.6	30%			
22421	秩父広域森林組合	10	秩父市	吉田24	24ｱ	0.09	すぎ	55	11	42		定性	12.6	30%			
22422	秩父広域森林組合	10	秩父市	吉田24	25	0.14	すぎ	43	9	54		定性	16.2	30%			
22423	秩父広域森林組合	10	秩父市	吉田24	28ｱ	0.07	ひのき	27	6	12		定性	3.6	30%			
22424	秩父広域森林組合	10	秩父市	吉田24	28ｱ	0.02	すぎ	27	6	5		定性	1.5	30%			
22425	秩父広域森林組合	10	秩父市	吉田24	28ｲ	0.09	すぎ	41	9	33		定性	9.9	30%			
22426	秩父広域森林組合	10	秩父市	吉田24	29ｱ	0.09	ひのき	39	8	25		定性	7.5	30%			
22427	秩父広域森林組合	10	秩父市	吉田24	29ｲ	0.07	ひのき	27	6	12		定性	3.6	30%			
22428	秩父広域森林組合	10	秩父市	吉田24	35ｱ	0.14	すぎ	55	11	66		定性	19.8	30%			
22429	秩父広域森林組合	10	秩父市	吉田24	35ｲ	0.09	すぎ	46	10	37		定性	11.1	30%			
22430	秩父広域森林組合	10	秩父市	吉田24	35ｳ	0.04	すぎ	57	12	19		定性	5.7	30%			
22431	秩父広域森林組合	10	秩父市	吉田24	36	0.07	すぎ	57	12	34		定性	10.2	30%			
22432	秩父広域森林組合	10	秩父市	吉田24	37ｱ	1.36	すぎ	54	11	628		定性	188.4	30%			
22433	秩父広域森林組合	10	秩父市	吉田24	37ｲ	0.04	すぎ	55	11	19		定性	5.7	30%			
22434	秩父広域森林組合	10	秩父市	吉田24	38	0.03	すぎ	55	11	14		定性	4.2	30%			
22435	秩父広域森林組合	10	秩父市	吉田24	39	0.03	すぎ	56	12	14		定性	4.2	30%			
22436	秩父広域森林組合	10	秩父市	吉田24	40ｱ	0.11	すぎ	55	11	51		定性	15.3	30%			
22437	秩父広域森林組合	10	秩父市	吉田24	40ｲ	0.19	すぎ	51	11	84		定性	25.2	30%			

番号	事業実施主体	事業実施年度（令和）	所在場所			間伐を実施する森林の現況						間伐の内容			対図番号（団地番号、林小班番号等）	交付金希望	備考
			市町村	林班	小班	面積（ha）	樹種	林齢	齢級	立木材積（m3）	摘要	間伐の方法	間伐立木材積(m3)	間伐率（材積率%）			
22438	秩父広域森林組合	10	秩父市	吉田24	41ア	0.09	ひのき	46	10	30		定性	9.0	30%			
22439	秩父広域森林組合	10	秩父市	吉田24	42ア	0.18	すぎ	63	13	92		定性	27.6	30%			
22440	秩父広域森林組合	10	秩父市	吉田24	42イ	0.26	すぎ	66	14	136		定性	40.8	30%			
22441	秩父広域森林組合	10	秩父市	吉田24	43	0.10	すぎ	59	12	49		定性	14.7	30%			
22442	秩父広域森林組合	10	秩父市	吉田24	44イ	1.56	すぎ	59	12	766		定性	229.8	30%			
22443	秩父広域森林組合	10	秩父市	吉田24	44エ	0.18	ひのき	69	14	84		定性	25.2	30%			
22444	秩父広域森林組合	10	秩父市	吉田24	45	0.02	すぎ	59	12	10		定性	3.0	30%			
22445	秩父広域森林組合	10	秩父市	吉田24	49	0.07	ひのき	66	14	32		定性	9.6	30%			
22446	秩父広域森林組合	10	秩父市	吉田24	50	0.18	すぎ	58	12	87		定性	26.1	30%			
22447	秩父広域森林組合	10	秩父市	吉田24	51イ	0.32	すぎ	74	15	178		定性	53.4	30%			
22448	秩父広域森林組合	10	秩父市	吉田24	53	1.88	すぎ	69	14	1,008		定性	302.4	30%			
22449	秩父広域森林組合	10	秩父市	吉田24	54	0.29	すぎ	57	12	139		定性	41.7	30%			
22450	秩父広域森林組合	10	秩父市	吉田24	55	0.32	すぎ	66	14	168		定性	50.4	30%			
22451	秩父広域森林組合	10	秩父市	吉田24	56	0.18	すぎ	54	11	83		定性	24.9	30%			
22452	秩父広域森林組合	10	秩父市	吉田24	57	0.28	すぎ	54	11	129		定性	38.7	30%			
22453	秩父広域森林組合	10	秩父市	吉田24	60イ	0.04	すぎ	59	12	20		定性	6.0	30%			
22454	秩父広域森林組合	10	秩父市	吉田24	67	0.21	すぎ	103	21	118		定性	35.4	30%			
22455	秩父広域森林組合	10	秩父市	吉田24	68ア	0.05	すぎ	67	14	26		定性	7.8	30%			
22456	秩父広域森林組合	10	秩父市	吉田24	68イ	0.05	すぎ	59	12	25		定性	7.5	30%			
22457	秩父広域森林組合	10	秩父市	吉田24	69	0.09	すぎ	63	13	46		定性	13.8	30%			
22458	秩父広域森林組合	10	秩父市	吉田24	70	0.12	すぎ	66	14	63		定性	18.9	30%			
22459	秩父広域森林組合	10	秩父市	吉田24	71	0.47	すぎ	71	15	256		定性	76.8	30%			
22460	秩父広域森林組合	10	秩父市	吉田24	73	0.03	すぎ	56	12	14		定性	4.2	30%			
22461	秩父広域森林組合	10	秩父市	吉田24	74	0.30	すぎ	56	12	142		定性	42.6	30%			
22462	秩父広域森林組合	10	秩父市	吉田24	75	0.22	すぎ	59	12	108		定性	32.4	30%			
22463	秩父広域森林組合	10	秩父市	吉田24	76	0.14	すぎ	66	14	73		定性	21.9	30%			
22464	秩父広域森林組合	10	秩父市	吉田24	77	0.21	すぎ	65	13	109		定性	32.7	30%			
22465	秩父広域森林組合	10	秩父市	吉田24	78ア	0.09	すぎ	47	10	37		定性	11.1	30%			
22466	秩父広域森林組合	10	秩父市	吉田24	80	0.02	すぎ	83	17	11		定性	3.3	30%			
22467	秩父広域森林組合	10	秩父市	吉田24	83	0.22	すぎ	62	13	111		定性	33.3	30%			
22468	秩父広域森林組合	10	秩父市	吉田24	84ア	0.18	すぎ	62	13	91		定性	27.3	30%			
22469	秩父広域森林組合	10	秩父市	吉田24	86イ	0.36	すぎ	57	12	172		定性	51.6	30%			
22470	秩父広域森林組合	10	秩父市	吉田24	87ア	0.02	すぎ	83	17	11		定性	3.3	30%			
22471	秩父広域森林組合	10	秩父市	吉田24	87イ	0.02	すぎ	59	12	10		定性	3.0	30%			
22472	秩父広域森林組合	10	秩父市	吉田24	88	0.07	すぎ	67	14	37		定性	11.1	30%			
22473	秩父広域森林組合	10	秩父市	吉田24	89	0.09	すぎ	57	12	43		定性	12.9	30%			
22474	秩父広域森林組合	10	秩父市	吉田24	90ア	0.09	ひのき	41	9	26		定性	7.8	30%			
22475	秩父広域森林組合	10	秩父市	吉田24	90ウ	0.05	すぎ	46	10	20		定性	6.0	30%			
22476	秩父広域森林組合	10	秩父市	吉田24	95イ	0.30	すぎ	57	12	144		定性	43.2	30%			
22477	秩父広域森林組合	10	秩父市	吉田24	96イ	0.07	すぎ	41	9	26		定性	7.8	30%			
22478	秩父広域森林組合	10	秩父市	吉田24	96イ	0.02	ひのき	41	9	6		定性	1.8	30%			
22479	秩父広域森林組合	10	秩父市	吉田24	97イ	0.08	すぎ	57	12	38		定性	11.4	30%			
22480	秩父広域森林組合	10	秩父市	吉田24	98	0.30	すぎ	58	12	146		定性	43.8	30%			
22481	秩父広域森林組合	10	秩父市	吉田24	99ア	0.29	すぎ	43	9	111		定性	33.3	30%			

番号	事業実施主体	事業実施年度（令和）	所在場所			間伐を実施する森林の現況						間伐の内容			対図番号（団地番号、林小班番号等）	交付金希望	備考
			市町村	林班	小班	面積（ha）	樹種	林齢	齢級	立木材積（m3）	摘要	間伐の方法	間伐立木材積(m3)	間伐率（材積率%）			
22482	秩父広域森林組合	10	秩父市	吉田24	99ア	0.19	ひのき	43	9	58		定性	17.4	30%			
22483	秩父広域森林組合	10	秩父市	吉田24	101イ	0.13	すぎ	58	12	63		定性	18.9	30%			
22484	秩父広域森林組合	10	秩父市	吉田24	101ウ	0.18	すぎ	78	16	101		定性	30.3	30%			
22485	秩父広域森林組合	10	秩父市	吉田24	101エ	0.05	すぎ	28	6	12		定性	3.6	30%			
22486	秩父広域森林組合	10	秩父市	吉田24	102	0.05	すぎ	46	10	20		定性	6.0	30%			
22487	秩父広域森林組合	10	秩父市	吉田24	103ア	0.04	ひのき	46	10	13		定性	3.9	30%			
22488	秩父広域森林組合	10	秩父市	吉田24	103イ	0.04	ひのき	46	10	13		定性	3.9	30%			
22489	秩父広域森林組合	10	秩父市	吉田24	103ウ	0.05	すぎ	39	8	18		定性	5.4	30%			
22490	秩父広域森林組合	10	秩父市	吉田24	106イ	0.07	すぎ	45	9	28		定性	8.4	30%			
22491	秩父広域森林組合	10	秩父市	吉田24	108ア	0.36	すぎ	59	12	177		定性	53.1	30%			
22492	秩父広域森林組合	10	秩父市	吉田24	108イ	0.05	すぎ	48	10	21		定性	6.3	30%			
22493	秩父広域森林組合	10	秩父市	吉田24	113	0.06	ひのき	48	10	20		定性	6.0	30%			
22494	秩父広域森林組合	10	秩父市	吉田24	114	0.11	ひのき	48	10	38		定性	11.4	30%			
22495	秩父広域森林組合	10	秩父市	吉田24	115ウ	0.09	ひのき	41	9	26		定性	7.8	30%			
22496	秩父広域森林組合	10	秩父市	吉田24	116ア	0.03	すぎ	57	12	14		定性	4.2	30%			
22497	秩父広域森林組合	10	秩父市	吉田24	116イ	0.01	ひのき	57	12	4		定性	1.2	30%			
22498	秩父広域森林組合	10	秩父市	吉田24	117ア	0.21	すぎ	67	14	111		定性	33.3	30%			
22499	秩父広域森林組合	10	秩父市	吉田24	117イ	0.11	すぎ	57	12	53		定性	15.9	30%			
22500	秩父広域森林組合	10	秩父市	吉田24	119	0.60	すぎ	58	12	292		定性	87.6	30%			
22501	秩父広域森林組合	10	秩父市	吉田24	120ア	0.22	すぎ	33	7	66		定性	19.8	30%			
22502	秩父広域森林組合	10	秩父市	吉田24	120ア	0.06	ひのき	28	6	11		定性	3.3	30%			
22503	秩父広域森林組合	10	秩父市	吉田24	120イ	0.20	すぎ	33	7	60		定性	18.0	30%			
22504	秩父広域森林組合	10	秩父市	吉田24	120イ	0.05	ひのき	28	6	9		定性	2.7	30%			
22505	秩父広域森林組合	10	秩父市	吉田24	121	0.42	すぎ	58	12	204		定性	61.2	30%			
22506	秩父広域森林組合	10	秩父市	吉田24	122ア	0.08	すぎ	48	10	34		定性	10.2	30%			
22507	秩父広域森林組合	10	秩父市	吉田24	123	0.28	すぎ	51	11	124		定性	37.2	30%			
22508	秩父広域森林組合	10	秩父市	吉田24	125	0.37	すぎ	52	11	166		定性	49.8	30%			
22509	秩父広域森林組合	10	秩父市	吉田24	126ア	0.20	すぎ	54	11	92		定性	27.6	30%			
22510	秩父広域森林組合	10	秩父市	吉田24	126イ	0.23	すぎ	75	15	129		定性	38.7	30%			
22511	秩父広域森林組合	10	秩父市	吉田24	127	0.02	すぎ	75	15	11		定性	3.3	30%			
22512	秩父広域森林組合	10	秩父市	吉田24	128	0.04	すぎ	65	13	21		定性	6.3	30%			
22513	秩父広域森林組合	10	秩父市	吉田24	129	0.06	すぎ	62	13	30		定性	9.0	30%			
22514	秩父広域森林組合	10	秩父市	吉田24	130ア	0.12	すぎ	63	13	61		定性	18.3	30%			
22515	秩父広域森林組合	10	秩父市	吉田24	130イ	0.09	すぎ	47	10	37		定性	11.1	30%			
22516	秩父広域森林組合	10	秩父市	吉田24	131	0.07	すぎ	86	18	39		定性	11.7	30%			
22517	秩父広域森林組合	10	秩父市	吉田24	132ア	0.18	すぎ	72	15	99		定性	29.7	30%			
22518	秩父広域森林組合	10	秩父市	吉田24	132イ	0.43	すぎ	72	15	236		定性	70.8	30%			
22519	秩父広域森林組合	10	秩父市	吉田24	133	0.09	すぎ	72	15	49		定性	14.7	30%			
22520	秩父広域森林組合	10	秩父市	吉田24	134	0.12	すぎ	88	18	67		定性	20.1	30%			
22521	秩父広域森林組合	10	秩父市	吉田24	135	0.12	すぎ	59	12	59		定性	17.7	30%			
22522	秩父広域森林組合	10	秩父市	吉田24	136ア	0.05	すぎ	83	17	28		定性	8.4	30%			
22523	秩父広域森林組合	10	秩父市	吉田24	136イ	0.08	ひのき	46	10	26		定性	7.8	30%			
22524	秩父広域森林組合	10	秩父市	吉田24	136ウ	0.06	すぎ	56	12	28		定性	8.4	30%			
22525	秩父広域森林組合	10	秩父市	吉田24	137ア	0.31	すぎ	53	11	141		定性	42.3	30%			

番号	事業実施主体	事業実施年度（令和）	所在場所			間伐を実施する森林の現況						間伐の内容			対図番号（団地番号、林小班番号等）	交付金希望	備考
			市町村	林班	小班	面積（ha）	樹種	林齢	齢級	立木材積（m3）	摘要	間伐の方法	間伐立木材積(m3)	間伐率（材積率%）			
22526	秩父広域森林組合	10	秩父市	吉田24	137イ	0.30	すぎ	51	11	133		定性	39.9	30%			
22527	秩父広域森林組合	10	秩父市	吉田24	138ア	0.06	すぎ	47	10	25		定性	7.5	30%			
22528	秩父広域森林組合	10	秩父市	吉田24	138イ	0.13	すぎ	59	12	64		定性	19.2	30%			
22529	秩父広域森林組合	10	秩父市	吉田24	139	0.05	すぎ	43	9	19		定性	5.7	30%			
22530	秩父広域森林組合	10	秩父市	吉田24	139	0.04	ひのき	43	9	12		定性	3.6	30%			
22531	秩父広域森林組合	10	秩父市	吉田24	140	0.03	すぎ	65	13	16		定性	4.8	30%			
22532	秩父広域森林組合	10	秩父市	吉田24	141	0.07	すぎ	43	9	27		定性	8.1	30%			
22533	秩父広域森林組合	10	秩父市	吉田24	141	0.05	ひのき	43	9	15		定性	4.5	30%			
22534	秩父広域森林組合	10	秩父市	吉田24	143	0.32	すぎ	59	12	157		定性	47.1	30%			
22535	秩父広域森林組合	10	秩父市	吉田24	144ア	0.56	すぎ	61	13	281		定性	84.3	30%			
22536	秩父広域森林組合	10	秩父市	吉田24	145	0.08	すぎ	59	12	39		定性	11.7	30%			
22537	秩父広域森林組合	10	秩父市	吉田24	146	0.19	すぎ	59	12	93		定性	27.9	30%			
22538	秩父広域森林組合	10	秩父市	吉田24	147ア	0.04	すぎ	57	12	19		定性	5.7	30%			
22539	秩父広域森林組合	10	秩父市	吉田24	147イ	0.10	すぎ	77	16	56		定性	16.8	30%			
22540	秩父広域森林組合	10	秩父市	吉田24	148ア	0.19	すぎ	52	11	85		定性	25.5	30%			
22541	秩父広域森林組合	10	秩父市	吉田24	148イ	0.01	すぎ	73	15	6		定性	1.8	30%			
22542	秩父広域森林組合	10	秩父市	吉田24	149	0.03	すぎ	52	11	13		定性	3.9	30%			
22543	秩父広域森林組合	10	秩父市	吉田24	152ア	0.07	ひのき	70	14	33		定性	9.9	30%			
22544	秩父広域森林組合	10	秩父市	吉田24	152イ	0.06	すぎ	30	6	16		定性	4.8	30%			
22545	秩父広域森林組合	10	秩父市	吉田24	152ウ	0.07	ひのき	28	6	13		定性	3.9	30%			
22546	秩父広域森林組合	10	秩父市	吉田24	153	0.18	ひのき	62	13	77		定性	23.1	30%			
22547	秩父広域森林組合	10	秩父市	吉田24	154	0.26	ひのき	82	17	126		定性	37.8	30%			
22548	秩父広域森林組合	10	秩父市	吉田24	156	0.20	すぎ	64	13	103		定性	30.9	30%			
22549	秩父広域森林組合	10	秩父市	吉田24	158ア	0.10	すぎ	52	11	45		定性	13.5	30%			
22550	秩父広域森林組合	10	秩父市	吉田24	158ア	0.03	ひのき	51	11	11		定性	3.3	30%			
22551	秩父広域森林組合	10	秩父市	吉田24	160	0.80	すぎ	64	13	413		定性	123.9	30%			
22552	秩父広域森林組合	10	秩父市	吉田24	602	0.05	ひのき	59	12	21		定性	6.3	30%			
22553	秩父広域森林組合	10	秩父市	吉田24	603	0.13	すぎ	27	6	31		定性	9.3	30%			
22554	秩父広域森林組合	10	秩父市	吉田25	1	0.36	すぎ	56	12	171		定性	51.3	30%			
22555	秩父広域森林組合	10	秩父市	吉田25	2	0.34	すぎ	66	14	178		定性	53.4	30%			
22556	秩父広域森林組合	10	秩父市	吉田25	3	0.38	すぎ	78	16	213		定性	63.9	30%			
22557	秩父広域森林組合	10	秩父市	吉田25	4	0.30	すぎ	40	8	108		定性	32.4	30%			
22558	秩父広域森林組合	10	秩父市	吉田25	5	1.06	すぎ	56	12	502		定性	150.6	30%			
22559	秩父広域森林組合	10	秩父市	吉田25	6	0.02	すぎ	67	14	11		定性	3.3	30%			
22560	秩父広域森林組合	10	秩父市	吉田25	7ア	0.08	すぎ	88	18	45		定性	13.5	30%			
22561	秩父広域森林組合	10	秩父市	吉田25	7イ	0.20	すぎ	52	11	90		定性	27.0	30%			
22562	秩父広域森林組合	10	秩父市	吉田25	7ウ	0.13	すぎ	42	9	49		定性	14.7	30%			
22563	秩父広域森林組合	10	秩父市	吉田25	7ウ	0.05	ひのき	42	9	15		定性	4.5	30%			
22564	秩父広域森林組合	10	秩父市	吉田25	8	0.87	すぎ	60	12	432		定性	129.6	30%			
22565	秩父広域森林組合	10	秩父市	吉田25	9ア	0.42	すぎ	54	11	194		定性	58.2	30%			
22566	秩父広域森林組合	10	秩父市	吉田25	9イ	0.10	すぎ	61	13	50		定性	15.0	30%			
22567	秩父広域森林組合	10	秩父市	吉田25	10	0.41	すぎ	54	11	189		定性	56.7	30%			
22568	秩父広域森林組合	10	秩父市	吉田25	11ア	0.55	すぎ	59	12	270		定性	81.0	30%			
22569	秩父広域森林組合	10	秩父市	吉田25	13ア	0.44	すぎ	69	14	236		定性	70.8	30%			

番号	事業実施主体	事業実施年度（令和）	所在場所			間伐を実施する森林の現況						間伐の内容			対図番号（団地番号、林小班番号等）	交付金希望	備考
			市町村	林班	小班	面積（ha）	樹種	林齢	齢級	立木材積（m3）	摘要	間伐の方法	間伐立木材積(m3)	間伐率（材積率%）			
22570	秩父広域森林組合	10	秩父市	吉田25	13イ	0.15	すぎ	57	12	72		定性	21.6	30%			
22571	秩父広域森林組合	10	秩父市	吉田25	13イ	0.15	ひのき	57	12	60		定性	18.0	30%			
22572	秩父広域森林組合	10	秩父市	吉田25	13ウ	0.34	ひのき	44	9	106		定性	31.8	30%			
22573	秩父広域森林組合	10	秩父市	吉田25	14ア	0.01	ひのき	32	7	2		定性	0.6	30%			
22574	秩父広域森林組合	10	秩父市	吉田25	14イ	0.09	ひのき	31	7	19		定性	5.7	30%			
22575	秩父広域森林組合	10	秩父市	吉田25	15	0.35	すぎ	62	13	177		定性	53.1	30%			
22576	秩父広域森林組合	10	秩父市	吉田25	16ア	0.22	ひのき	46	10	72		定性	21.6	30%			
22577	秩父広域森林組合	10	秩父市	吉田25	16イ	0.25	すぎ	46	10	102		定性	30.6	30%			
22578	秩父広域森林組合	10	秩父市	吉田25	17	0.69	すぎ	59	12	339		定性	101.7	30%			
22579	秩父広域森林組合	10	秩父市	吉田25	18ア	0.06	すぎ	52	11	27		定性	8.1	30%			
22580	秩父広域森林組合	10	秩父市	吉田25	18イ	0.33	ひのき	34	7	77		定性	23.1	30%			
22581	秩父広域森林組合	10	秩父市	吉田25	19	0.03	すぎ	66	14	16		定性	4.8	30%			
22582	秩父広域森林組合	10	秩父市	吉田25	20ア	1.03	すぎ	57	12	493		定性	147.9	30%			
22583	秩父広域森林組合	10	秩父市	吉田25	20イ	0.08	すぎ	48	10	34		定性	10.2	30%			
22584	秩父広域森林組合	10	秩父市	吉田25	20ウ	0.09	すぎ	47	10	37		定性	11.1	30%			
22585	秩父広域森林組合	10	秩父市	吉田25	20エ	0.14	すぎ	46	10	57		定性	17.1	30%			
22586	秩父広域森林組合	10	秩父市	吉田25	24	0.17	すぎ	66	14	89		定性	26.7	30%			
22587	秩父広域森林組合	10	秩父市	吉田25	27	0.17	すぎ	66	14	89		定性	26.7	30%			
22588	秩父広域森林組合	10	秩父市	吉田25	28ア	0.02	すぎ	63	13	10		定性	3.0	30%			
22589	秩父広域森林組合	10	秩父市	吉田25	28イ	0.07	ひのき	46	10	23		定性	6.9	30%			
22590	秩父広域森林組合	10	秩父市	吉田25	28ウ	0.07	すぎ	56	12	33		定性	9.9	30%			
22591	秩父広域森林組合	10	秩父市	吉田25	29ア	0.08	すぎ	56	12	38		定性	11.4	30%			
22592	秩父広域森林組合	10	秩父市	吉田25	29イ	0.07	すぎ	56	12	33		定性	9.9	30%			
22593	秩父広域森林組合	10	秩父市	吉田25	30	0.37	すぎ	63	13	189		定性	56.7	30%			
22594	秩父広域森林組合	10	秩父市	吉田25	31	0.73	すぎ	64	13	377		定性	113.1	30%			
22595	秩父広域森林組合	10	秩父市	吉田25	32ア	1.48	ひのき	64	13	651		定性	195.3	30%			
22596	秩父広域森林組合	10	秩父市	吉田25	32イ	0.96	すぎ	64	13	495		定性	148.5	30%			
22597	秩父広域森林組合	10	秩父市	吉田25	33	0.20	すぎ	65	13	104		定性	31.2	30%			
22598	秩父広域森林組合	10	秩父市	吉田25	603	0.10	すぎ	49	10	43		定性	12.9	30%			
22599	秩父広域森林組合	10	秩父市	吉田25	604	0.10	すぎ	49	10	43		定性	12.9	30%			
22600	秩父広域森林組合	10	秩父市	吉田25	605	0.37	すぎ	54	11	171		定性	51.3	30%			
22601	秩父広域森林組合	10	秩父市	吉田25	606	0.44	すぎ	59	12	216		定性	64.8	30%			
22602	秩父広域森林組合	10	秩父市	吉田25	607	0.24	すぎ	59	12	118		定性	35.4	30%			
22603	秩父広域森林組合	10	秩父市	吉田25	608	0.12	すぎ	59	12	59		定性	17.7	30%			
22604	秩父広域森林組合	10	秩父市	吉田26	4	1.46	すぎ	56	12	692		定性	207.6	30%			
22605	秩父広域森林組合	10	秩父市	吉田26	4	1.45	ひのき	56	12	570		定性	171.0	30%			
22606	秩父広域森林組合	10	秩父市	吉田26	5ア	0.37	すぎ	56	12	175		定性	52.5	30%			
22607	秩父広域森林組合	10	秩父市	吉田26	5ア	0.36	ひのき	56	12	141		定性	42.3	30%			
22608	秩父広域森林組合	10	秩父市	吉田26	5イ	0.14	すぎ	65	13	73		定性	21.9	30%			
22609	秩父広域森林組合	10	秩父市	吉田26	6	0.71	すぎ	77	16	398		定性	119.4	30%			
22610	秩父広域森林組合	10	秩父市	吉田26	7	2.58	すぎ	55	11	1,207		定性	362.1	30%			
22611	秩父広域森林組合	10	秩父市	吉田26	8	0.15	すぎ	55	11	70		定性	21.0	30%			
22612	秩父広域森林組合	10	秩父市	吉田26	9	0.05	すぎ	56	12	24		定性	7.2	30%			
22613	秩父広域森林組合	10	秩父市	吉田26	10	0.13	すぎ	57	12	62		定性	18.6	30%			

番号	事業実施主体	事業実施年度（令和）	所在場所			間伐を実施する森林の現況						間伐の内容			対図番号（団地番号、林小班番号等）	交付金希望	備考
			市町村	林班	小班	面積（ha）	樹種	林齢	齢級	立木材積（m3）	摘要	間伐の方法	間伐立木材積(m3)	間伐率（材積率%）			
22614	秩父広域森林組合	10	秩父市	吉田26	11	0.12	すぎ	54	11	55		定性	16.5	30%			
22615	秩父広域森林組合	10	秩父市	吉田26	12	0.11	すぎ	79	16	62		定性	18.6	30%			
22616	秩父広域森林組合	10	秩父市	吉田26	13	0.16	すぎ	83	17	90		定性	27.0	30%			
22617	秩父広域森林組合	10	秩父市	吉田26	14	0.42	すぎ	74	15	234		定性	70.2	30%			
22618	秩父広域森林組合	10	秩父市	吉田26	15	0.11	すぎ	78	16	62		定性	18.6	30%			
22619	秩父広域森林組合	10	秩父市	吉田26	16ｱ	0.24	すぎ	63	13	123		定性	36.9	30%			
22620	秩父広域森林組合	10	秩父市	吉田26	16ｳ	0.10	すぎ	51	11	44		定性	13.2	30%			
22621	秩父広域森林組合	10	秩父市	吉田26	16ｴ	0.30	すぎ	57	12	144		定性	43.2	30%			
22622	秩父広域森林組合	10	秩父市	吉田26	17ｱ	0.19	すぎ	63	13	97		定性	29.1	30%			
22623	秩父広域森林組合	10	秩父市	吉田26	17ｲ	0.19	すぎ	63	13	97		定性	29.1	30%			
22624	秩父広域森林組合	10	秩父市	吉田26	18	0.19	すぎ	63	13	97		定性	29.1	30%			
22625	秩父広域森林組合	10	秩父市	吉田26	19	0.19	すぎ	51	11	84		定性	25.2	30%			
22626	秩父広域森林組合	10	秩父市	吉田26	20	1.09	すぎ	62	13	552		定性	165.6	30%			
22627	秩父広域森林組合	10	秩父市	吉田26	21ｱ	0.17	すぎ	54	11	79		定性	23.7	30%			
22628	秩父広域森林組合	10	秩父市	吉田26	21ｲ	0.17	すぎ	51	11	75		定性	22.5	30%			
22629	秩父広域森林組合	10	秩父市	吉田26	21ｳ	0.01	ひのき	54	11	4		定性	1.2	30%			
22630	秩父広域森林組合	10	秩父市	吉田26	21ｴ	0.01	ひのき	51	11	4		定性	1.2	30%			
22631	秩父広域森林組合	10	秩父市	吉田26	22ｲ	0.05	ひのき	41	9	15		定性	4.5	30%			
22632	秩父広域森林組合	10	秩父市	吉田26	23ｱ	0.60	すぎ	54	11	277		定性	83.1	30%			
22633	秩父広域森林組合	10	秩父市	吉田26	23ｲ	0.27	すぎ	53	11	123		定性	36.9	30%			
22634	秩父広域森林組合	10	秩父市	吉田26	23ｳ	0.27	すぎ	51	11	119		定性	35.7	30%			
22635	秩父広域森林組合	10	秩父市	吉田26	23ｴ	0.08	ひのき	54	11	31		定性	9.3	30%			
22636	秩父広域森林組合	10	秩父市	吉田26	23ｵ	0.16	ひのき	53	11	60		定性	18.0	30%			
22637	秩父広域森林組合	10	秩父市	吉田26	23ｶ	0.18	ひのき	51	11	65		定性	19.5	30%			
22638	秩父広域森林組合	10	秩父市	吉田26	23ｷ	1.47	すぎ	58	12	714		定性	214.2	30%			
22639	秩父広域森林組合	10	秩父市	吉田26	24	1.44	すぎ	76	16	806		定性	241.8	30%			
22640	秩父広域森林組合	10	秩父市	吉田26	25	0.22	すぎ	76	16	123		定性	36.9	30%			
22641	秩父広域森林組合	10	秩父市	吉田26	26	0.25	すぎ	62	13	127		定性	38.1	30%			
22642	秩父広域森林組合	10	秩父市	吉田26	27ｱ	0.26	すぎ	56	12	123		定性	36.9	30%			
22643	秩父広域森林組合	10	秩父市	吉田26	27ｲ	0.13	すぎ	63	13	66		定性	19.8	30%			
22644	秩父広域森林組合	10	秩父市	吉田26	27ｳ	0.30	すぎ	54	11	139		定性	41.7	30%			
22645	秩父広域森林組合	10	秩父市	吉田26	28	0.09	すぎ	57	12	43		定性	12.9	30%			
22646	秩父広域森林組合	10	秩父市	吉田26	29ｱ	0.22	すぎ	64	13	114		定性	34.2	30%			
22647	秩父広域森林組合	10	秩父市	吉田26	29ｲ	0.20	すぎ	54	11	92		定性	27.6	30%			
22648	秩父広域森林組合	10	秩父市	吉田26	30ｱ	0.15	すぎ	47	10	62		定性	18.6	30%			
22649	秩父広域森林組合	10	秩父市	吉田26	30ｲ	0.50	すぎ	74	15	278		定性	83.4	30%			
22650	秩父広域森林組合	10	秩父市	吉田26	30ｳ	0.60	すぎ	43	9	230		定性	69.0	30%			
22651	秩父広域森林組合	10	秩父市	吉田26	30ｴ	0.06	すぎ	36	8	20		定性	6.0	30%			
22652	秩父広域森林組合	10	秩父市	吉田26	31	0.06	すぎ	66	14	31		定性	9.3	30%			
22653	秩父広域森林組合	10	秩父市	吉田26	32	0.61	すぎ	60	12	303		定性	90.9	30%			
22654	秩父広域森林組合	10	秩父市	吉田26	33ｱ	0.14	すぎ	54	11	65		定性	19.5	30%			
22655	秩父広域森林組合	10	秩父市	吉田26	33ｲ	0.02	すぎ	79	16	11		定性	3.3	30%			
22656	秩父広域森林組合	10	秩父市	吉田26	34ｱ	0.18	すぎ	56	12	85		定性	25.5	30%			
22657	秩父広域森林組合	10	秩父市	吉田26	34ｲ	0.19	すぎ	53	11	86		定性	25.8	30%			

番号	事業実施主体	事業実施年度（令和）	所在場所			間伐を実施する森林の現況						間伐の内容			対図番号（団地番号、林小班番号等）	交付金希望	備考
			市町村	林班	小班	面積（ha）	樹種	林齢	齢級	立木材積（m3）	摘要	間伐の方法	間伐立木材積(m3)	間伐率（材積率%）			
22658	秩父広域森林組合	10	秩父市	吉田26	35	0.19	すぎ	51	11	84		定性	25.2	30%			
22659	秩父広域森林組合	10	秩父市	吉田26	36	0.19	すぎ	62	13	96		定性	28.8	30%			
22660	秩父広域森林組合	10	秩父市	吉田26	37	0.37	すぎ	65	13	192		定性	57.6	30%			
22661	秩父広域森林組合	10	秩父市	吉田26	41ア	0.21	すぎ	49	10	90		定性	27.0	30%			
22662	秩父広域森林組合	10	秩父市	吉田26	41イ	0.29	すぎ	83	17	162		定性	48.6	30%			
22663	秩父広域森林組合	10	秩父市	吉田26	42	0.14	すぎ	45	9	56		定性	16.8	30%			
22664	秩父広域森林組合	10	秩父市	吉田26	43	0.37	すぎ	78	16	207		定性	62.1	30%			
22665	秩父広域森林組合	10	秩父市	吉田26	44	1.25	すぎ	93	19	700		定性	210.0	30%			
22666	秩父広域森林組合	10	秩父市	吉田26	45	0.07	すぎ	54	11	32		定性	9.6	30%			
22667	秩父広域森林組合	10	秩父市	吉田26	46	0.06	すぎ	98	20	34		定性	10.2	30%			
22668	秩父広域森林組合	10	秩父市	吉田26	47イ	0.37	ひのき	40	8	105		定性	31.5	30%			
22669	秩父広域森林組合	10	秩父市	吉田26	48	0.19	すぎ	40	8	69		定性	20.7	30%			
22670	秩父広域森林組合	10	秩父市	吉田27	1ア	0.12	すぎ	51	11	53		定性	15.9	30%			
22671	秩父広域森林組合	10	秩父市	吉田27	1イ	0.45	すぎ	51	11	199		定性	59.7	30%			
22672	秩父広域森林組合	10	秩父市	吉田27	2	0.09	すぎ	51	11	40		定性	12.0	30%			
22673	秩父広域森林組合	10	秩父市	吉田27	3	0.05	すぎ	51	11	22		定性	6.6	30%			
22674	秩父広域森林組合	10	秩父市	吉田27	4	0.05	すぎ	53	11	23		定性	6.9	30%			
22675	秩父広域森林組合	10	秩父市	吉田27	5	0.23	すぎ	51	11	102		定性	30.6	30%			
22676	秩父広域森林組合	10	秩父市	吉田27	6ア	0.18	ひのき	35	7	43		定性	12.9	30%			
22677	秩父広域森林組合	10	秩父市	吉田27	7ア	0.16	すぎ	51	11	71		定性	21.3	30%			
22678	秩父広域森林組合	10	秩父市	吉田27	7イ	0.16	すぎ	52	11	72		定性	21.6	30%			
22679	秩父広域森林組合	10	秩父市	吉田27	8ア	0.05	すぎ	86	18	28		定性	8.4	30%			
22680	秩父広域森林組合	10	秩父市	吉田27	8イ	0.17	すぎ	70	14	92		定性	27.6	30%			
22681	秩父広域森林組合	10	秩父市	吉田27	9	0.48	すぎ	62	13	243		定性	72.9	30%			
22682	秩父広域森林組合	10	秩父市	吉田27	10ア	0.05	すぎ	35	7	16		定性	4.8	30%			
22683	秩父広域森林組合	10	秩父市	吉田27	10ア	0.05	ひのき	30	6	10		定性	3.0	30%			
22684	秩父広域森林組合	10	秩父市	吉田27	10イ	0.10	すぎ	62	13	51		定性	15.3	30%			
22685	秩父広域森林組合	10	秩父市	吉田27	11	0.17	ひのき	55	11	66		定性	19.8	30%			
22686	秩父広域森林組合	10	秩父市	吉田27	13	0.03	すぎ	64	13	15		定性	4.5	30%			
22687	秩父広域森林組合	10	秩父市	吉田27	14	0.09	すぎ	54	11	42		定性	12.6	30%			
22688	秩父広域森林組合	10	秩父市	吉田27	16	0.20	すぎ	70	14	108		定性	32.4	30%			
22689	秩父広域森林組合	10	秩父市	吉田27	17ア	0.09	すぎ	46	10	37		定性	11.1	30%			
22690	秩父広域森林組合	10	秩父市	吉田27	18イ	0.07	すぎ	45	9	28		定性	8.4	30%			
22691	秩父広域森林組合	10	秩父市	吉田27	18ウ	0.18	すぎ	37	8	60		定性	18.0	30%			
22692	秩父広域森林組合	10	秩父市	吉田27	20	0.01	すぎ	83	17	6		定性	1.8	30%			
22693	秩父広域森林組合	10	秩父市	吉田27	21	0.01	すぎ	71	15	5		定性	1.5	30%			
22694	秩父広域森林組合	10	秩父市	吉田27	22	0.09	ひのき	64	13	40		定性	12.0	30%			
22695	秩父広域森林組合	10	秩父市	吉田27	23	0.03	すぎ	74	15	17		定性	5.1	30%			
22696	秩父広域森林組合	10	秩父市	吉田27	24イ	0.32	ひのき	98	20	155		定性	46.5	30%			
22697	秩父広域森林組合	10	秩父市	吉田27	25ア	0.07	ひのき	46	10	23		定性	6.9	30%			
22698	秩父広域森林組合	10	秩父市	吉田27	26	0.25	すぎ	78	16	140		定性	42.0	30%			
22699	秩父広域森林組合	10	秩父市	吉田27	27	0.09	すぎ	47	10	37		定性	11.1	30%			
22700	秩父広域森林組合	10	秩父市	吉田27	28	0.21	すぎ	55	11	98		定性	29.4	30%			
22701	秩父広域森林組合	10	秩父市	吉田27	29	0.11	すぎ	54	11	51		定性	15.3	30%			

番号	事業実施主体	事業実施年度（令和）	所在場所			間伐を実施する森林の現況						間伐の内容			対図番号（団地番号、林小班番号等）	交付金希望	備考
			市町村	林班	小班	面積（ha）	樹種	林齢	齢級	立木材積（m3）	摘要	間伐の方法	間伐立木材積(m3)	間伐率（材積率%）			
22702	秩父広域森林組合	10	秩父市	吉田27	30ア	0.02	すぎ	54	11	9		定性	2.7	30%			
22703	秩父広域森林組合	10	秩父市	吉田27	30イ	0.10	すぎ	78	16	56		定性	16.8	30%			
22704	秩父広域森林組合	10	秩父市	吉田27	31	0.14	すぎ	59	12	69		定性	20.7	30%			
22705	秩父広域森林組合	10	秩父市	吉田27	34	0.35	すぎ	63	13	179		定性	53.7	30%			
22706	秩父広域森林組合	10	秩父市	吉田27	35	0.07	すぎ	42	9	26		定性	7.8	30%			
22707	秩父広域森林組合	10	秩父市	吉田27	36	0.07	すぎ	42	9	26		定性	7.8	30%			
22708	秩父広域森林組合	10	秩父市	吉田27	39	0.94	すぎ	72	15	515		定性	154.5	30%			
22709	秩父広域森林組合	10	秩父市	吉田27	40	0.02	すぎ	72	15	11		定性	3.3	30%			
22710	秩父広域森林組合	10	秩父市	吉田27	41	0.10	すぎ	77	16	56		定性	16.8	30%			
22711	秩父広域森林組合	10	秩父市	吉田27	42	0.05	すぎ	93	19	28		定性	8.4	30%			
22712	秩父広域森林組合	10	秩父市	吉田27	42	0.04	ひのき	93	19	19		定性	5.7	30%			
22713	秩父広域森林組合	10	秩父市	吉田27	43	0.08	すぎ	52	11	36		定性	10.8	30%			
22714	秩父広域森林組合	10	秩父市	吉田27	43	0.07	ひのき	52	11	26		定性	7.8	30%			
22715	秩父広域森林組合	10	秩父市	吉田27	45イ	0.05	すぎ	28	6	12		定性	3.6	30%			
22716	秩父広域森林組合	10	秩父市	吉田27	45ウ	0.05	すぎ	27	6	12		定性	3.6	30%			
22717	秩父広域森林組合	10	秩父市	吉田27	47	0.10	すぎ	57	12	48		定性	14.4	30%			
22718	秩父広域森林組合	10	秩父市	吉田27	48ア	0.09	すぎ	51	11	40		定性	12.0	30%			
22719	秩父広域森林組合	10	秩父市	吉田27	48イ	0.02	ひのき	51	11	7		定性	2.1	30%			
22720	秩父広域森林組合	10	秩父市	吉田27	49ア	0.06	ひのき	46	10	20		定性	6.0	30%			
22721	秩父広域森林組合	10	秩父市	吉田27	51	0.12	すぎ	65	13	62		定性	18.6	30%			
22722	秩父広域森林組合	10	秩父市	吉田27	52	0.09	すぎ	73	15	50		定性	15.0	30%			
22723	秩父広域森林組合	10	秩父市	吉田27	53ア	0.09	ひのき	46	10	30		定性	9.0	30%			
22724	秩父広域森林組合	10	秩父市	吉田27	54ア	0.20	すぎ	54	11	92		定性	27.6	30%			
22725	秩父広域森林組合	10	秩父市	吉田27	54イ	0.20	すぎ	51	11	88		定性	26.4	30%			
22726	秩父広域森林組合	10	秩父市	吉田27	54ウ	0.12	ひのき	51	11	43		定性	12.9	30%			
22727	秩父広域森林組合	10	秩父市	吉田27	55ア	0.05	すぎ	46	10	20		定性	6.0	30%			
22728	秩父広域森林組合	10	秩父市	吉田27	55イ	0.05	ひのき	44	9	16		定性	4.8	30%			
22729	秩父広域森林組合	10	秩父市	吉田27	56ア	0.08	すぎ	49	10	34		定性	10.2	30%			
22730	秩父広域森林組合	10	秩父市	吉田27	56イ	0.10	ひのき	49	10	35		定性	10.5	30%			
22731	秩父広域森林組合	10	秩父市	吉田27	61イ	0.24	すぎ	73	15	132		定性	39.6	30%			
22732	秩父広域森林組合	10	秩父市	吉田27	62	0.18	すぎ	83	17	101		定性	30.3	30%			
22733	秩父広域森林組合	10	秩父市	吉田27	63	0.07	すぎ	83	17	39		定性	11.7	30%			
22734	秩父広域森林組合	10	秩父市	吉田27	64	0.16	すぎ	61	13	80		定性	24.0	30%			
22735	秩父広域森林組合	10	秩父市	吉田27	72	0.08	すぎ	66	14	42		定性	12.6	30%			
22736	秩父広域森林組合	10	秩父市	吉田27	73	0.23	すぎ	58	12	112		定性	33.6	30%			
22737	秩父広域森林組合	10	秩父市	吉田27	77	0.07	すぎ	74	15	39		定性	11.7	30%			
22738	秩父広域森林組合	10	秩父市	吉田27	78	0.03	すぎ	74	15	17		定性	5.1	30%			
22739	秩父広域森林組合	10	秩父市	吉田27	79ア	0.10	すぎ	55	11	47		定性	14.1	30%			
22740	秩父広域森林組合	10	秩父市	吉田27	80	0.16	すぎ	60	12	79		定性	23.7	30%			
22741	秩父広域森林組合	10	秩父市	吉田27	81ア	0.18	すぎ	58	12	87		定性	26.1	30%			
22742	秩父広域森林組合	10	秩父市	吉田27	81ア	0.17	ひのき	58	12	69		定性	20.7	30%			
22743	秩父広域森林組合	10	秩父市	吉田27	81イ	0.40	すぎ	82	17	224		定性	67.2	30%			
22744	秩父広域森林組合	10	秩父市	吉田27	83イ	0.08	すぎ	57	12	38		定性	11.4	30%			
22745	秩父広域森林組合	10	秩父市	吉田27	86	0.16	すぎ	58	12	78		定性	23.4	30%			

番号	事業実施主体	事業実施年度（令和）	所在場所			間伐を実施する森林の現況						間伐の内容			対図番号（団地番号、林小班番号等）	交付金希望	備考
			市町村	林班	小班	面積（ha）	樹種	林齢	齢級	立木材積（m3）	摘要	間伐の方法	間伐立木材積(m3)	間伐率（材積率%）			
22746	秩父広域森林組合	10	秩父市	吉田27	88イ	0.27	すぎ	59	12	133		定性	39.9	30%			
22747	秩父広域森林組合	10	秩父市	吉田27	91ア	0.03	ひのき	94	19	15		定性	4.5	30%			
22748	秩父広域森林組合	10	秩父市	吉田27	91イ	0.05	すぎ	52	11	22		定性	6.6	30%			
22749	秩父広域森林組合	10	秩父市	吉田27	91ウ	0.03	ひのき	52	11	11		定性	3.3	30%			
22750	秩父広域森林組合	10	秩父市	吉田27	91エ	0.15	すぎ	57	12	72		定性	21.6	30%			
22751	秩父広域森林組合	10	秩父市	吉田27	92ア	0.15	すぎ	62	13	76		定性	22.8	30%			
22752	秩父広域森林組合	10	秩父市	吉田27	92イ	0.10	すぎ	34	7	31		定性	9.3	30%			
22753	秩父広域森林組合	10	秩父市	吉田27	92イ	0.02	ひのき	29	6	4		定性	1.2	30%			
22754	秩父広域森林組合	10	秩父市	吉田27	95ア	1.00	すぎ	61	13	501		定性	150.3	30%			
22755	秩父広域森林組合	10	秩父市	吉田27	95イ	0.50	ひのき	61	13	211		定性	63.3	30%			
22756	秩父広域森林組合	10	秩父市	吉田27	95エ	0.90	すぎ	58	12	437		定性	131.1	30%			
22757	秩父広域森林組合	10	秩父市	吉田27	95エ	0.90	ひのき	58	12	365		定性	109.5	30%			
22758	秩父広域森林組合	10	秩父市	吉田27	96	0.06	ひのき	30	6	74		定性	22.2	30%			
22759	秩父広域森林組合	10	秩父市	吉田27	97	0.06	ひのき	28	6	71		定性	21.3	30%			
22760	秩父広域森林組合	10	秩父市	吉田27	603	0.04	すぎ	59	12	20		定性	6.0	30%			
22761	秩父広域森林組合	11	秩父市	上吉田29	1ア	0.14	すぎ	67	14	124		定性	37.2	30%			
22762	秩父広域森林組合	11	秩父市	上吉田29	3イ	0.17	すぎ	47	10	21		定性	6.3	30%			
22763	秩父広域森林組合	11	秩父市	上吉田29	3ウ	0.07	ひのき	41	9	144		定性	43.2	30%			
22764	秩父広域森林組合	11	秩父市	上吉田29	4ア	0.28	すぎ	51	11	148		定性	44.4	30%			
22765	秩父広域森林組合	11	秩父市	上吉田29	4イ	0.05	すぎ	48	10	38		定性	11.4	30%			
22766	秩父広域森林組合	11	秩父市	上吉田29	5ア	0.30	すぎ	57	12	181		定性	54.3	30%			
22767	秩父広域森林組合	11	秩父市	上吉田29	5イ	0.31	すぎ	57	12	50		定性	15.0	30%			
22768	秩父広域森林組合	11	秩父市	上吉田29	7	0.08	すぎ	56	12	71		定性	21.3	30%			
22769	秩父広域森林組合	11	秩父市	上吉田29	8ア	0.34	すぎ	68	14	71		定性	21.3	30%			
22770	秩父広域森林組合	11	秩父市	上吉田29	8イ	0.10	すぎ	60	12	53		定性	15.9	30%			
22771	秩父広域森林組合	11	秩父市	上吉田29	9ア	0.15	すぎ	56	12	161		定性	48.3	30%			
22772	秩父広域森林組合	11	秩父市	上吉田29	9イ	0.15	すぎ	56	12	44		定性	13.2	30%			
22773	秩父広域森林組合	11	秩父市	上吉田29	10	0.11	すぎ	58	12	67		定性	20.1	30%			
22774	秩父広域森林組合	11	秩父市	上吉田29	11ア	0.36	すぎ	52	11	119		定性	35.7	30%			
22775	秩父広域森林組合	11	秩父市	上吉田29	11イ	0.12	ひのき	52	11	241		定性	72.3	30%			
22776	秩父広域森林組合	11	秩父市	上吉田29	11ウ	0.21	すぎ	35	7	318		定性	95.4	30%			
22777	秩父広域森林組合	11	秩父市	上吉田29	11エ	0.41	ひのき	41	9	80		定性	24.0	30%			
22778	秩父広域森林組合	11	秩父市	上吉田29	14ア	0.85	ひのき	40	8	104		定性	31.2	30%			
22779	秩父広域森林組合	11	秩父市	上吉田29	14イ	0.81	すぎ	44	9	142		定性	42.6	30%			
22780	秩父広域森林組合	11	秩父市	上吉田29	16ア	0.20	すぎ	45	9	122		定性	36.6	30%			
22781	秩父広域森林組合	11	秩父市	上吉田29	16ウ	0.22	すぎ	56	12	9		定性	2.7	30%			
22782	秩父広域森林組合	11	秩父市	上吉田29	16エ	0.30	すぎ	56	12	4		定性	1.2	30%			
22783	秩父広域森林組合	11	秩父市	上吉田29	17	0.26	すぎ	55	11	10		定性	3.0	30%			
22784	秩父広域森林組合	11	秩父市	上吉田29	18ア	0.03	すぎ	33	7	4		定性	1.2	30%			
22785	秩父広域森林組合	11	秩父市	上吉田29	18ア	0.02	ひのき	28	6	137		定性	41.1	30%			
22786	秩父広域森林組合	11	秩父市	上吉田29	18イ	0.03	すぎ	35	7	28		定性	8.4	30%			
22787	秩父広域森林組合	11	秩父市	上吉田29	18イ	0.02	ひのき	30	6	16		定性	4.8	30%			
22788	秩父広域森林組合	11	秩父市	上吉田29	18ウ	0.35	すぎ	44	9	146		定性	43.8	30%			
22789	秩父広域森林組合	11	秩父市	上吉田29	18ウ	0.09	ひのき	44	9	54		定性	16.2	30%			

番号	事業実施主体	事業実施年度（令和）	所在場所			間伐を実施する森林の現況						間伐の内容			対図番号（団地番号、林小班番号等）	交付金希望	備考
			市町村	林班	小班	面積（ha）	樹種	林齢	齢級	立木材積（m3）	摘要	間伐の方法	間伐立木材積(m3)	間伐率（材積率%）			
22790	秩父広域森林組合	11	秩父市	上吉田29	19ア	0.03	すぎ	71	15	245		定性	73.5	30%			
22791	秩父広域森林組合	11	秩父市	上吉田29	20ア	0.30	すぎ	58	12	578		定性	173.4	30%			
22792	秩父広域森林組合	11	秩父市	上吉田29	20エ	0.10	すぎ	71	15	72		定性	21.6	30%			
22793	秩父広域森林組合	11	秩父市	上吉田29	21	0.60	すぎ	46	10	56		定性	16.8	30%			
22794	秩父広域森林組合	11	秩父市	上吉田29	24ア	1.12	すぎ	64	13	234		定性	70.2	30%			
22795	秩父広域森林組合	11	秩父市	上吉田29	25	0.15	すぎ	57	12	255		定性	76.5	30%			
22796	秩父広域森林組合	11	秩父市	上吉田29	25	0.14	ひのき	57	12	176		定性	52.8	30%			
22797	秩父広域森林組合	11	秩父市	上吉田29	26イ	0.50	すぎ	55	11	5		定性	1.5	30%			
22798	秩父広域森林組合	11	秩父市	上吉田29	27ア	0.48	すぎ	68	14	3		定性	0.9	30%			
22799	秩父広域森林組合	11	秩父市	上吉田29	28	0.76	ひのき	34	7	10		定性	3.0	30%			
22800	秩父広域森林組合	11	秩父市	上吉田29	29イ	0.03	ひのき	27	6	61		定性	18.3	30%			
22801	秩父広域森林組合	11	秩父市	上吉田29	29ウ	0.02	ひのき	27	6	9		定性	2.7	30%			
22802	秩父広域森林組合	11	秩父市	上吉田29	29エ	0.05	ひのき	31	7	38		定性	11.4	30%			
22803	秩父広域森林組合	11	秩父市	上吉田29	31ア	0.11	すぎ	74	15	12		定性	3.6	30%			
22804	秩父広域森林組合	11	秩父市	上吉田29	31イ	0.05	ひのき	28	6	21		定性	6.3	30%			
22805	秩父広域森林組合	11	秩父市	上吉田29	32ア	0.21	ひのき	28	6	92		定性	27.6	30%			
22806	秩父広域森林組合	11	秩父市	上吉田29	32イ	0.07	ひのき	27	6	196		定性	58.8	30%			
22807	秩父広域森林組合	11	秩父市	上吉田29	33ア	0.04	すぎ	66	14	44		定性	13.2	30%			
22808	秩父広域森林組合	11	秩父市	上吉田29	34	0.34	すぎ	30	6	40		定性	12.0	30%			
22809	秩父広域森林組合	11	秩父市	上吉田29	35ア	0.48	すぎ	46	10	30		定性	9.0	30%			
22810	秩父広域森林組合	11	秩父市	上吉田29	36ア	0.08	すぎ	71	15	39		定性	11.7	30%			
22811	秩父広域森林組合	11	秩父市	上吉田29	38ア	0.08	すぎ	61	13	27		定性	8.1	30%			
22812	秩父広域森林組合	11	秩父市	上吉田29	38ア	0.07	ひのき	61	13	16		定性	4.8	30%			
22813	秩父広域森林組合	11	秩父市	上吉田29	40イ	0.08	すぎ	59	12	380		定性	114.0	30%			
22814	秩父広域森林組合	11	秩父市	上吉田29	40ウ	0.07	すぎ	44	9	311		定性	93.3	30%			
22815	秩父広域森林組合	11	秩父市	上吉田29	40ウ	0.05	ひのき	44	9	10		定性	3.0	30%			
22816	秩父広域森林組合	11	秩父市	上吉田29	41イ	0.86	すぎ	51	11	66		定性	19.8	30%			
22817	秩父広域森林組合	11	秩父市	上吉田29	41イ	0.86	ひのき	51	11	179		定性	53.7	30%			
22818	秩父広域森林組合	11	秩父市	上吉田29	42ア	0.02	すぎ	63	13	102		定性	30.6	30%			
22819	秩父広域森林組合	11	秩父市	上吉田29	42イ	0.13	すぎ	63	13	72		定性	21.6	30%			
22820	秩父広域森林組合	11	秩父市	上吉田29	42ウ	0.35	すぎ	63	13	19		定性	5.7	30%			
22821	秩父広域森林組合	11	秩父市	上吉田29	44イ	0.20	すぎ	63	13	52		定性	15.6	30%			
22822	秩父広域森林組合	11	秩父市	上吉田29	45カ	0.13	すぎ	73	15	180		定性	54.0	30%			
22823	秩父広域森林組合	11	秩父市	上吉田29	46	0.06	ひのき	45	9	11		定性	3.3	30%			
22824	秩父広域森林組合	11	秩父市	上吉田29	47ア	0.10	すぎ	66	14	53		定性	15.9	30%			
22825	秩父広域森林組合	11	秩父市	上吉田29	47イ	0.38	すぎ	56	12	81		定性	24.3	30%			
22826	秩父広域森林組合	11	秩父市	上吉田29	47ウ	0.02	すぎ	80	16	28		定性	8.4	30%			
22827	秩父広域森林組合	11	秩父市	上吉田29	48	0.11	すぎ	58	12	292		定性	87.6	30%			
22828	秩父広域森林組合	11	秩父市	上吉田29	49イ	0.22	ひのき	52	11	269		定性	80.7	30%			
22829	秩父広域森林組合	11	秩父市	上吉田29	49エ	0.07	すぎ	45	9	104		定性	31.2	30%			
22830	秩父広域森林組合	11	秩父市	上吉田29	50	0.60	すぎ	58	12	126		定性	37.8	30%			
22831	秩父広域森林組合	11	秩父市	上吉田29	53ア	0.60	すぎ	52	11	36		定性	10.8	30%			
22832	秩父広域森林組合	11	秩父市	上吉田29	55	0.34	ひのき	43	9	73		定性	21.9	30%			
22833	秩父広域森林組合	11	秩父市	上吉田29	56	0.30	すぎ	48	10	972		定性	291.6	30%			

番号	事業実施主体	事業実施年度（令和）	所在場所			間伐を実施する森林の現況						間伐の内容			対図番号（団地番号、林小班番号等）	交付金希望	備考
			市町村	林班	小班	面積（ha）	樹種	林齢	齢級	立木材積（m3）	摘要	間伐の方法	間伐立木材積(m3)	間伐率（材積率%）			
22834	秩父広域森林組合	11	秩父市	上吉田29	58	0.07	すぎ	64	13	109		定性	32.7	30%			
22835	秩父広域森林組合	11	秩父市	上吉田29	60	0.14	すぎ	65	13	206		定性	61.8	30%			
22836	秩父広域森林組合	11	秩父市	上吉田29	61ア	2.05	すぎ	56	12	465		定性	139.5	30%			
22837	秩父広域森林組合	11	秩父市	上吉田29	61イ	0.23	すぎ	56	12	90		定性	27.0	30%			
22838	秩父広域森林組合	11	秩父市	上吉田29	62	0.40	すぎ	64	13	106		定性	31.8	30%			
22839	秩父広域森林組合	11	秩父市	上吉田29	63ア	0.83	すぎ	75	15	162		定性	48.6	30%			
22840	秩父広域森林組合	11	秩父市	上吉田29	63イ	0.16	すぎ	75	15	19		定性	5.7	30%			
22841	秩父広域森林組合	11	秩父市	上吉田29	64ア	0.20	すぎ	68	14	117		定性	35.1	30%			
22842	秩父広域森林組合	11	秩父市	上吉田29	65	0.33	すぎ	59	12	9		定性	2.7	30%			
22843	秩父広域森林組合	11	秩父市	上吉田29	66ア	0.04	すぎ	55	11	268		定性	80.4	30%			
22844	秩父広域森林組合	11	秩父市	上吉田29	66イ	0.25	すぎ	55	11	150		定性	45.0	30%			
22845	秩父広域森林組合	11	秩父市	上吉田29	66ウ	0.07	ひのき	22	5	106		定性	31.8	30%			
22846	秩父広域森林組合	11	秩父市	上吉田29	67ア	0.54	すぎ	60	12	56		定性	16.8	30%			
22847	秩父広域森林組合	11	秩父市	上吉田29	67イ	0.36	ひのき	60	12	111		定性	33.3	30%			
22848	秩父広域森林組合	11	秩父市	上吉田29	68ア	0.19	すぎ	80	16	53		定性	15.9	30%			
22849	秩父広域森林組合	11	秩父市	上吉田29	68ウ	0.10	すぎ	80	16	95		定性	28.5	30%			
22850	秩父広域森林組合	11	秩父市	上吉田29	69ア	0.21	すぎ	67	14	139		定性	41.7	30%			
22851	秩父広域森林組合	11	秩父市	上吉田29	69イ	0.10	すぎ	67	14	49		定性	14.7	30%			
22852	秩父広域森林組合	11	秩父市	上吉田29	70	0.20	すぎ	56	12	84		定性	25.2	30%			
22853	秩父広域森林組合	11	秩父市	上吉田29	73ア	0.30	すぎ	54	11	223		定性	66.9	30%			
22854	秩父広域森林組合	11	秩父市	上吉田29	74ア	0.12	すぎ	46	10	59		定性	17.7	30%			
22855	秩父広域森林組合	11	秩父市	上吉田29	75	0.16	すぎ	67	14	212		定性	63.6	30%			
22856	秩父広域森林組合	11	秩父市	上吉田29	76	0.47	すぎ	56	12	99		定性	29.7	30%			
22857	秩父広域森林組合	11	秩父市	上吉田30	1ア	0.15	ひのき	56	12	89		定性	26.7	30%			
22858	秩父広域森林組合	11	秩父市	上吉田30	1イ	0.54	ひのき	56	12	47		定性	14.1	30%			
22859	秩父広域森林組合	11	秩父市	上吉田30	1ウ	0.20	すぎ	60	12	67		定性	20.1	30%			
22860	秩父広域森林組合	11	秩父市	上吉田30	2	0.17	すぎ	66	14	22		定性	6.6	30%			
22861	秩父広域森林組合	11	秩父市	上吉田30	3	0.10	すぎ	56	12	21		定性	6.3	30%			
22862	秩父広域森林組合	11	秩父市	上吉田30	4ア	0.15	すぎ	52	11	10		定性	3.0	30%			
22863	秩父広域森林組合	11	秩父市	上吉田30	4イ	0.05	すぎ	52	11	25		定性	7.5	30%			
22864	秩父広域森林組合	11	秩父市	上吉田30	9	0.04	すぎ	66	14	13		定性	3.9	30%			
22865	秩父広域森林組合	11	秩父市	上吉田30	10	0.02	すぎ	57	12	491		定性	147.3	30%			
22866	秩父広域森林組合	11	秩父市	上吉田30	11	0.06	すぎ	47	10	38		定性	11.4	30%			
22867	秩父広域森林組合	11	秩父市	上吉田30	14ア	0.03	ひのき	61	13	5		定性	1.5	30%			
22868	秩父広域森林組合	11	秩父市	上吉田30	14イ	0.98	すぎ	61	13	12		定性	3.6	30%			
22869	秩父広域森林組合	11	秩父市	上吉田30	14ウ	0.21	ひのき	28	6	116		定性	34.8	30%			
22870	秩父広域森林組合	11	秩父市	上吉田30	14ウ	0.02	すぎ	28	6	88		定性	26.4	30%			
22871	秩父広域森林組合	11	秩父市	上吉田30	14エ	0.07	ひのき	27	6	89		定性	26.7	30%			
22872	秩父広域森林組合	11	秩父市	上吉田30	15	0.27	すぎ	49	10	29		定性	8.7	30%			
22873	秩父広域森林組合	11	秩父市	上吉田30	17	0.17	すぎ	64	13	39		定性	11.7	30%			
22874	秩父広域森林組合	11	秩父市	上吉田30	18	0.19	すぎ	55	11	42		定性	12.6	30%			
22875	秩父広域森林組合	11	秩父市	上吉田30	19ア	0.06	すぎ	58	12	15		定性	4.5	30%			
22876	秩父広域森林組合	11	秩父市	上吉田30	19イ	0.08	すぎ	58	12	64		定性	19.2	30%			
22877	秩父広域森林組合	11	秩父市	上吉田30	20	0.08	すぎ	65	13	32		定性	9.6	30%			

番号	事業実施主体	事業実施年度（令和）	所在場所			間伐を実施する森林の現況						間伐の内容			対図番号（団地番号、林小班番号等）	交付金希望	備考
			市町村	林班	小班	面積（ha）	樹種	林齢	齢級	立木材積（m3）	摘要	間伐の方法	間伐立木材積(m3)	間伐率（材積率%）			
22878	秩父広域森林組合	11	秩父市	上吉田30	21	0.03	すぎ	60	12	18		定性	5.4	30%			
22879	秩父広域森林組合	11	秩父市	上吉田30	22	0.14	すぎ	53	11	100		定性	30.0	30%			
22880	秩父広域森林組合	11	秩父市	上吉田30	23	0.07	すぎ	54	11	82		定性	24.6	30%			
22881	秩父広域森林組合	11	秩父市	上吉田30	25	0.04	すぎ	53	11	22		定性	6.6	30%			
22882	秩父広域森林組合	11	秩父市	上吉田30	28	0.19	すぎ	66	14	24		定性	7.2	30%			
22883	秩父広域森林組合	11	秩父市	上吉田30	30	0.17	ひのき	77	16	12		定性	3.6	30%			
22884	秩父広域森林組合	11	秩父市	上吉田30	30	0.04	すぎ	77	16	80		定性	24.0	30%			
22885	秩父広域森林組合	11	秩父市	上吉田30	31ア	0.05	すぎ	57	12	74		定性	22.2	30%			
22886	秩父広域森林組合	11	秩父市	上吉田30	33ア	0.07	ひのき	27	6	9		定性	2.7	30%			
22887	秩父広域森林組合	11	秩父市	上吉田30	35ア	0.20	すぎ	45	9	26		定性	7.8	30%			
22888	秩父広域森林組合	11	秩父市	上吉田30	35イ	0.23	ひのき	45	9	174		定性	52.2	30%			
22889	秩父広域森林組合	11	秩父市	上吉田30	35ウ	0.05	ひのき	27	6	16		定性	4.8	30%			
22890	秩父広域森林組合	11	秩父市	上吉田30	36	0.08	ひのき	46	10	26		定性	7.8	30%			
22891	秩父広域森林組合	11	秩父市	上吉田30	37ア	0.40	すぎ	50	10	5		定性	1.5	30%			
22892	秩父広域森林組合	11	秩父市	上吉田30	37ウ	0.05	ひのき	45	9	5		定性	1.5	30%			
22893	秩父広域森林組合	11	秩父市	上吉田30	38	0.05	すぎ	64	13	35		定性	10.5	30%			
22894	秩父広域森林組合	11	秩父市	上吉田30	39ア	0.01	すぎ	60	12	327		定性	98.1	30%			
22895	秩父広域森林組合	11	秩父市	上吉田30	39イ	0.01	すぎ	60	12	19		定性	5.7	30%			
22896	秩父広域森林組合	11	秩父市	上吉田30	39ウ	0.07	すぎ	60	12	293		定性	87.9	30%			
22897	秩父広域森林組合	11	秩父市	上吉田30	39エ	0.66	すぎ	60	12	60		定性	18.0	30%			
22898	秩父広域森林組合	11	秩父市	上吉田30	40	0.04	すぎ	57	12	4		定性	1.2	30%			
22899	秩父広域森林組合	11	秩父市	上吉田30	41	0.59	すぎ	60	12	84		定性	25.2	30%			
22900	秩父広域森林組合	11	秩父市	上吉田30	42ア	0.15	すぎ	45	9	4		定性	1.2	30%			
22901	秩父広域森林組合	11	秩父市	上吉田30	42イ	0.01	すぎ	45	9	20		定性	6.0	30%			
22902	秩父広域森林組合	11	秩父市	上吉田30	42ウ	0.21	すぎ	45	9	16		定性	4.8	30%			
22903	秩父広域森林組合	11	秩父市	上吉田30	42エ	0.01	すぎ	45	9	32		定性	9.6	30%			
22904	秩父広域森林組合	11	秩父市	上吉田30	42オ	0.05	すぎ	45	9	16		定性	4.8	30%			
22905	秩父広域森林組合	11	秩父市	上吉田30	43ア	0.04	すぎ	45	9	418		定性	125.4	30%			
22906	秩父広域森林組合	11	秩父市	上吉田30	43イ	0.08	すぎ	45	9	198		定性	59.4	30%			
22907	秩父広域森林組合	11	秩父市	上吉田30	43ウ	0.04	すぎ	45	9	67		定性	20.1	30%			
22908	秩父広域森林組合	11	秩父市	上吉田30	44ア	0.86	すぎ	58	12	184		定性	55.2	30%			
22909	秩父広域森林組合	11	秩父市	上吉田30	44イ	0.40	すぎ	60	12	5		定性	1.5	30%			
22910	秩父広域森林組合	11	秩父市	上吉田30	45	0.13	すぎ	64	13	5		定性	1.5	30%			
22911	秩父広域森林組合	11	秩父市	上吉田30	46ア	0.37	すぎ	60	12	73		定性	21.9	30%			
22912	秩父広域森林組合	11	秩父市	上吉田30	47ア	0.01	すぎ	66	14	169		定性	50.7	30%			
22913	秩父広域森林組合	11	秩父市	上吉田30	47イ	0.01	すぎ	66	14	134		定性	40.2	30%			
22914	秩父広域森林組合	11	秩父市	上吉田30	47ウ	0.14	すぎ	66	14	20		定性	6.0	30%			
22915	秩父広域森林組合	11	秩父市	上吉田30	48	0.33	すぎ	63	13	16		定性	4.8	30%			
22916	秩父広域森林組合	11	秩父市	上吉田30	49	0.29	すぎ	54	11	16		定性	4.8	30%			
22917	秩父広域森林組合	11	秩父市	上吉田30	50ア	0.05	すぎ	45	9	10		定性	3.0	30%			
22918	秩父広域森林組合	11	秩父市	上吉田30	50ア	0.05	ひのき	45	9	66		定性	19.8	30%			
22919	秩父広域森林組合	11	秩父市	上吉田30	50イ	0.04	すぎ	45	9	37		定性	11.1	30%			
22920	秩父広域森林組合	11	秩父市	上吉田30	50イ	0.03	ひのき	45	9	35		定性	10.5	30%			
22921	秩父広域森林組合	11	秩父市	上吉田30	50ウ	0.12	すぎ	73	15	37		定性	11.1	30%			

番号	事業実施主体	事業実施年度（令和）	所在場所			間伐を実施する森林の現況						間伐の内容			対図番号（団地番号、林小班番号等）	交付金希望	備考
			市町村	林班	小班	面積（ha）	樹種	林齢	齢級	立木材積（m3）	摘要	間伐の方法	間伐立木材積(m3)	間伐率（材積率%）			
22922	秩父広域森林組合	11	秩父市	上吉田30	50エ	0.07	すぎ	67	14	21		定性	6.3	30%			
22923	秩父広域森林組合	11	秩父市	上吉田30	51	0.09	すぎ	44	9	139		定性	41.7	30%			
22924	秩父広域森林組合	11	秩父市	上吉田30	52ウ	0.07	すぎ	67	14	58		定性	17.4	30%			
22925	秩父広域森林組合	11	秩父市	上吉田30	54ウ	0.05	すぎ	48	10	49		定性	14.7	30%			
22926	秩父広域森林組合	11	秩父市	上吉田30	55	0.28	すぎ	60	12	53		定性	15.9	30%			
22927	秩父広域森林組合	11	秩父市	上吉田30	56ア	0.14	すぎ	47	10	5		定性	1.5	30%			
22928	秩父広域森林組合	11	秩父市	上吉田30	57	0.12	すぎ	46	10	20		定性	6.0	30%			
22929	秩父広域森林組合	11	秩父市	上吉田30	58	0.13	すぎ	46	10	46		定性	13.8	30%			
22930	秩父広域森林組合	11	秩父市	上吉田30	59ア	0.01	ひのき	69	14	20		定性	6.0	30%			
22931	秩父広域森林組合	11	秩父市	上吉田30	60	0.04	すぎ	61	13	35		定性	10.5	30%			
22932	秩父広域森林組合	11	秩父市	上吉田30	61ア	0.10	すぎ	54	11	35		定性	10.5	30%			
22933	秩父広域森林組合	11	秩父市	上吉田30	62	0.04	すぎ	62	13	62		定性	18.6	30%			
22934	秩父広域森林組合	11	秩父市	上吉田30	63	0.07	すぎ	62	13	98		定性	29.4	30%			
22935	秩父広域森林組合	11	秩父市	上吉田30	65	0.09	すぎ	43	9	82		定性	24.6	30%			
22936	秩父広域森林組合	11	秩父市	上吉田30	66ア	0.15	ひのき	59	12	187		定性	56.1	30%			
22937	秩父広域森林組合	11	秩父市	上吉田30	66イ	0.20	すぎ	59	12	112		定性	33.6	30%			
22938	秩父広域森林組合	11	秩父市	上吉田30	66イ	0.20	ひのき	59	12	61		定性	18.3	30%			
22939	秩父広域森林組合	11	秩父市	上吉田30	66ウ	0.38	すぎ	59	12	22		定性	6.6	30%			
22940	秩父広域森林組合	11	秩父市	上吉田30	67	0.24	すぎ	55	11	14		定性	4.2	30%			
22941	秩父広域森林組合	11	秩父市	上吉田30	68	0.13	すぎ	55	11	41		定性	12.3	30%			
22942	秩父広域森林組合	11	秩父市	上吉田30	69ア	0.05	すぎ	50	10	106		定性	31.8	30%			
22943	秩父広域森林組合	11	秩父市	上吉田30	69ア	0.04	ひのき	50	10	39		定性	11.7	30%			
22944	秩父広域森林組合	11	秩父市	上吉田30	69イ	0.10	ひのき	59	12	21		定性	6.3	30%			
22945	秩父広域森林組合	11	秩父市	上吉田30	71	0.20	すぎ	67	14	4		定性	1.2	30%			
22946	秩父広域森林組合	11	秩父市	上吉田30	72ア	0.09	すぎ	50	10	4		定性	1.2	30%			
22947	秩父広域森林組合	11	秩父市	上吉田30	72ア	0.06	ひのき	50	10	4		定性	1.2	30%			
22948	秩父広域森林組合	11	秩父市	上吉田30	72イ	0.01	すぎ	50	10	4		定性	1.2	30%			
22949	秩父広域森林組合	11	秩父市	上吉田30	72イ	0.01	ひのき	50	10	44		定性	13.2	30%			
22950	秩父広域森林組合	11	秩父市	上吉田30	72ウ	0.01	すぎ	50	10	21		定性	6.3	30%			
22951	秩父広域森林組合	11	秩父市	上吉田30	72ウ	0.01	ひのき	50	10	35		定性	10.5	30%			
22952	秩父広域森林組合	11	秩父市	上吉田30	72エ	0.10	すぎ	50	10	21		定性	6.3	30%			
22953	秩父広域森林組合	11	秩父市	上吉田30	72エ	0.06	ひのき	50	10	31		定性	9.3	30%			
22954	秩父広域森林組合	11	秩父市	上吉田30	72オ	0.08	すぎ	50	10	21		定性	6.3	30%			
22955	秩父広域森林組合	11	秩父市	上吉田30	72オ	0.06	ひのき	50	10	133		定性	39.9	30%			
22956	秩父広域森林組合	11	秩父市	上吉田30	73ア	0.06	すぎ	64	13	141		定性	42.3	30%			
22957	秩父広域森林組合	11	秩父市	上吉田30	73イ	0.05	ひのき	59	12	120		定性	36.0	30%			
22958	秩父広域森林組合	11	秩父市	上吉田30	74	0.31	すぎ	49	10	120		定性	36.0	30%			
22959	秩父広域森林組合	11	秩父市	上吉田30	75	0.29	すぎ	58	12	44		定性	13.2	30%			
22960	秩父広域森林組合	11	秩父市	上吉田30	76ア	0.23	すぎ	65	13	37		定性	11.1	30%			
22961	秩父広域森林組合	11	秩父市	上吉田30	76イ	0.23	すぎ	65	13	97		定性	29.1	30%			
22962	秩父広域森林組合	11	秩父市	上吉田30	77	0.09	すぎ	59	12	81		定性	24.3	30%			
22963	秩父広域森林組合	11	秩父市	上吉田30	77	0.09	ひのき	59	12	32		定性	9.6	30%			
22964	秩父広域森林組合	11	秩父市	上吉田30	78	0.20	すぎ	58	12	190		定性	57.0	30%			
22965	秩父広域森林組合	11	秩父市	上吉田30	78	0.20	ひのき	58	12	316		定性	94.8	30%			

番号	事業実施主体	事業実施年度（令和）	所在場所			間伐を実施する森林の現況						間伐の内容			対図番号（団地番号、林小班番号等）	交付金希望	備考
			市町村	林班	小班	面積（ha）	樹種	林齢	齢級	立木材積（m3）	摘要	間伐の方法	間伐立木材積(m3)	間伐率（材積率%）			
22966	秩父広域森林組合	11	秩父市	上吉田30	79	0.07	すぎ	54	11	107		定性	32.1	30%			
22967	秩父広域森林組合	11	秩父市	上吉田30	80ア	0.38	すぎ	61	13	85		定性	25.5	30%			
22968	秩父広域森林組合	11	秩父市	上吉田30	80イ	0.63	すぎ	61	13	95		定性	28.5	30%			
22969	秩父広域森林組合	11	秩父市	上吉田30	81	0.22	すぎ	58	12	84		定性	25.2	30%			
22970	秩父広域森林組合	11	秩父市	上吉田30	81	0.21	ひのき	58	12	94		定性	28.2	30%			
22971	秩父広域森林組合	11	秩父市	上吉田30	82ア	0.17	すぎ	76	16	115		定性	34.5	30%			
22972	秩父広域森林組合	11	秩父市	上吉田30	82イ	0.15	すぎ	76	16	108		定性	32.4	30%			
22973	秩父広域森林組合	11	秩父市	上吉田30	83イ	0.18	すぎ	66	14	102		定性	30.6	30%			
22974	秩父広域森林組合	11	秩父市	上吉田30	84	0.22	すぎ	66	14	29		定性	8.7	30%			
22975	秩父広域森林組合	11	秩父市	上吉田30	85	0.21	すぎ	64	13	24		定性	7.2	30%			
22976	秩父広域森林組合	11	秩父市	上吉田30	86	0.36	ひのき	40	8	92		定性	27.6	30%			
22977	秩父広域森林組合	11	秩父市	上吉田30	89ア	0.06	すぎ	58	12	77		定性	23.1	30%			
22978	秩父広域森林組合	11	秩父市	上吉田30	89ア	0.06	ひのき	58	12	180		定性	54.0	30%			
22979	秩父広域森林組合	11	秩父市	上吉田30	89イ	0.19	すぎ	58	12	150		定性	45.0	30%			
22980	秩父広域森林組合	11	秩父市	上吉田30	89イ	0.19	ひのき	58	12	24		定性	7.2	30%			
22981	秩父広域森林組合	11	秩父市	上吉田30	89ウ	0.37	すぎ	58	12	20		定性	6.0	30%			
22982	秩父広域森林組合	11	秩父市	上吉田30	89ウ	0.37	ひのき	58	12	39		定性	11.7	30%			
22983	秩父広域森林組合	11	秩父市	上吉田30	89エ	0.05	すぎ	58	12	27		定性	8.1	30%			
22984	秩父広域森林組合	11	秩父市	上吉田30	89エ	0.05	ひのき	58	12	21		定性	6.3	30%			
22985	秩父広域森林組合	11	秩父市	上吉田30	90ア	0.08	すぎ	59	12	35		定性	10.5	30%			
22986	秩父広域森林組合	11	秩父市	上吉田30	90イ	0.09	ひのき	43	9	20		定性	6.0	30%			
22987	秩父広域森林組合	11	秩父市	上吉田30	91キ	0.07	ひのき	43	9	152		定性	45.6	30%			
22988	秩父広域森林組合	11	秩父市	上吉田30	92	0.09	すぎ	44	9	63		定性	18.9	30%			
22989	秩父広域森林組合	11	秩父市	上吉田30	93	0.05	すぎ	45	9	139		定性	41.7	30%			
22990	秩父広域森林組合	11	秩父市	上吉田30	94ア	0.30	すぎ	62	13	83		定性	24.9	30%			
22991	秩父広域森林組合	11	秩父市	上吉田30	94イ	0.12	すぎ	67	14	9		定性	2.7	30%			
22992	秩父広域森林組合	11	秩父市	上吉田30	97ア	0.25	すぎ	74	15	69		定性	20.7	30%			
22993	秩父広域森林組合	11	秩父市	上吉田30	97イ	0.15	すぎ	74	15	17		定性	5.1	30%			
22994	秩父広域森林組合	11	秩父市	上吉田30	98ア	0.02	すぎ	54	11	152		定性	45.6	30%			
22995	秩父広域森林組合	11	秩父市	上吉田30	98イ	0.15	すぎ	54	11	75		定性	22.5	30%			
22996	秩父広域森林組合	11	秩父市	上吉田30	99	0.03	すぎ	74	15	48		定性	14.4	30%			
22997	秩父広域森林組合	11	秩父市	上吉田30	102	0.36	ひのき	61	13	148		定性	44.4	30%			
22998	秩父広域森林組合	11	秩父市	上吉田30	102	0.15	すぎ	61	13	19		定性	5.7	30%			
22999	秩父広域森林組合	11	秩父市	上吉田30	103ア	0.10	すぎ	57	12	8		定性	2.4	30%			
23000	秩父広域森林組合	11	秩父市	上吉田30	103イ	0.37	すぎ	45	9	111		定性	33.3	30%			
23001	秩父広域森林組合	11	秩父市	上吉田30	103ウ	0.05	ひのき	55	11	28		定性	8.4	30%			
23002	秩父広域森林組合	11	秩父市	上吉田30	103エ	0.02	ひのき	60	12	48		定性	14.4	30%			
23003	秩父広域森林組合	11	秩父市	上吉田30	103オ	0.24	すぎ	54	11	46		定性	13.8	30%			
23004	秩父広域森林組合	11	秩父市	上吉田30	105	0.07	ひのき	58	12	22		定性	6.6	30%			
23005	秩父広域森林組合	11	秩父市	上吉田30	109	0.10	すぎ	57	12	12		定性	3.6	30%			
23006	秩父広域森林組合	11	秩父市	上吉田30	110	0.10	すぎ	54	11	12		定性	3.6	30%			
23007	秩父広域森林組合	11	秩父市	上吉田30	111	0.13	ひのき	27	6	45		定性	13.5	30%			
23008	秩父広域森林組合	11	秩父市	上吉田30	112	0.07	ひのき	27	6	322		定性	96.6	30%			
23009	秩父広域森林組合	11	秩父市	上吉田30	113	0.07	ひのき	27	6	117		定性	35.1	30%			

番号	事業実施主体	事業実施年度（令和）	所在場所			間伐を実施する森林の現況						間伐の内容			対図番号（団地番号、林小班番号等）	交付金希望	備考
			市町村	林班	小班	面積（ha）	樹種	林齢	齢級	立木材積（m3）	摘要	間伐の方法	間伐立木材積(m3)	間伐率（材積率%）			
23010	秩父広域森林組合	11	秩父市	吉田28	1	0.04	すぎ	57	12	19		定性	5.7	30%			
23011	秩父広域森林組合	11	秩父市	吉田28	2エ	0.07	すぎ	45	9	28		定性	8.4	30%			
23012	秩父広域森林組合	11	秩父市	吉田28	3	0.47	すぎ	59	12	231		定性	69.3	30%			
23013	秩父広域森林組合	11	秩父市	吉田28	4	0.02	すぎ	68	14	11		定性	3.3	30%			
23014	秩父広域森林組合	11	秩父市	吉田28	5ア	0.12	すぎ	68	14	64		定性	19.2	30%			
23015	秩父広域森林組合	11	秩父市	吉田28	5イ	0.05	ひのき	27	6	9		定性	2.7	30%			
23016	秩父広域森林組合	11	秩父市	吉田28	5ウ	0.07	すぎ	42	9	26		定性	7.8	30%			
23017	秩父広域森林組合	11	秩父市	吉田28	6	0.28	すぎ	66	14	147		定性	44.1	30%			
23018	秩父広域森林組合	11	秩父市	吉田28	9	0.05	すぎ	59	12	25		定性	7.5	30%			
23019	秩父広域森林組合	11	秩父市	吉田28	10イ	0.01	すぎ	66	14	5		定性	1.5	30%			
23020	秩父広域森林組合	11	秩父市	吉田28	11	0.10	すぎ	63	13	51		定性	15.3	30%			
23021	秩父広域森林組合	11	秩父市	吉田28	12ア	0.06	すぎ	63	13	31		定性	9.3	30%			
23022	秩父広域森林組合	11	秩父市	吉田28	12イ	0.09	すぎ	63	13	46		定性	13.8	30%			
23023	秩父広域森林組合	11	秩父市	吉田28	13イ	0.03	すぎ	61	13	15		定性	4.5	30%			
23024	秩父広域森林組合	11	秩父市	吉田28	14ウ	0.07	すぎ	28	6	17		定性	5.1	30%			
23025	秩父広域森林組合	11	秩父市	吉田28	15	0.06	ひのき	39	8	17		定性	5.1	30%			
23026	秩父広域森林組合	11	秩父市	吉田28	16	0.10	ひのき	40	8	28		定性	8.4	30%			
23027	秩父広域森林組合	11	秩父市	吉田28	17ア	0.05	ひのき	38	8	13		定性	3.9	30%			
23028	秩父広域森林組合	11	秩父市	吉田28	17イ	0.05	ひのき	27	6	9		定性	2.7	30%			
23029	秩父広域森林組合	11	秩父市	吉田28	18	0.07	すぎ	58	12	34		定性	10.2	30%			
23030	秩父広域森林組合	11	秩父市	吉田28	19ア	0.09	すぎ	51	11	40		定性	12.0	30%			
23031	秩父広域森林組合	11	秩父市	吉田28	19イ	0.12	ひのき	51	11	43		定性	12.9	30%			
23032	秩父広域森林組合	11	秩父市	吉田28	20	0.11	すぎ	51	11	49		定性	14.7	30%			
23033	秩父広域森林組合	11	秩父市	吉田28	21ア	0.05	すぎ	69	14	27		定性	8.1	30%			
23034	秩父広域森林組合	11	秩父市	吉田28	21イ	0.07	すぎ	54	11	32		定性	9.6	30%			
23035	秩父広域森林組合	11	秩父市	吉田28	22ア	0.02	すぎ	62	13	10		定性	3.0	30%			
23036	秩父広域森林組合	11	秩父市	吉田28	22イ	0.30	すぎ	59	12	147		定性	44.1	30%			
23037	秩父広域森林組合	11	秩父市	吉田28	22ウ	0.33	すぎ	57	12	158		定性	47.4	30%			
23038	秩父広域森林組合	11	秩父市	吉田28	23ア	0.33	すぎ	66	14	173		定性	51.9	30%			
23039	秩父広域森林組合	11	秩父市	吉田28	23イ	0.01	すぎ	44	9	4		定性	1.2	30%			
23040	秩父広域森林組合	11	秩父市	吉田28	23イ	0.01	ひのき	44	9	3		定性	0.9	30%			
23041	秩父広域森林組合	11	秩父市	吉田28	23ウ	0.28	すぎ	64	13	144		定性	43.2	30%			
23042	秩父広域森林組合	11	秩父市	吉田28	25	0.01	すぎ	66	14	5		定性	1.5	30%			
23043	秩父広域森林組合	11	秩父市	吉田28	26	0.12	すぎ	66	14	63		定性	18.9	30%			
23044	秩父広域森林組合	11	秩父市	吉田28	27ア	0.01	ひのき	54	11	4		定性	1.2	30%			
23045	秩父広域森林組合	11	秩父市	吉田28	27イ	0.08	ひのき	54	11	31		定性	9.3	30%			
23046	秩父広域森林組合	11	秩父市	吉田28	27ウ	0.10	すぎ	58	12	49		定性	14.7	30%			
23047	秩父広域森林組合	11	秩父市	吉田28	28ア	0.01	すぎ	58	12	5		定性	1.5	30%			
23048	秩父広域森林組合	11	秩父市	吉田28	29ア	0.20	すぎ	58	12	97		定性	29.1	30%			
23049	秩父広域森林組合	11	秩父市	吉田28	29イ	0.02	すぎ	58	12	10		定性	3.0	30%			
23050	秩父広域森林組合	11	秩父市	吉田28	30ア	0.08	ひのき	52	11	29		定性	8.7	30%			
23051	秩父広域森林組合	11	秩父市	吉田28	30イ	0.08	ひのき	51	11	29		定性	8.7	30%			
23052	秩父広域森林組合	11	秩父市	吉田28	30ウ	0.03	すぎ	63	13	15		定性	4.5	30%			
23053	秩父広域森林組合	11	秩父市	吉田28	30エ	0.15	すぎ	55	11	70		定性	21.0	30%			

番号	事業実施主体	事業実施年度（令和）	所在場所			間伐を実施する森林の現況						間伐の内容			対図番号（団地番号、林小班番号等）	交付金希望	備考
			市町村	林班	小班	面積（ha）	樹種	林齢	齢級	立木材積（m3）	摘要	間伐の方法	間伐立木材積(m3)	間伐率（材積率%）			
23054	秩父広域森林組合	11	秩父市	吉田28	31イ	0.07	すぎ	64	13	36		定性	10.8	30%			
23055	秩父広域森林組合	11	秩父市	吉田28	31ウ	0.14	すぎ	54	11	65		定性	19.5	30%			
23056	秩父広域森林組合	11	秩父市	吉田28	32	0.16	すぎ	63	13	82		定性	24.6	30%			
23057	秩父広域森林組合	11	秩父市	吉田28	35ア	0.33	すぎ	55	11	154		定性	46.2	30%			
23058	秩父広域森林組合	11	秩父市	吉田28	35イ	0.18	すぎ	55	11	84		定性	25.2	30%			
23059	秩父広域森林組合	11	秩父市	吉田28	35ウ	0.24	すぎ	59	12	118		定性	35.4	30%			
23060	秩父広域森林組合	11	秩父市	吉田28	36ア	0.06	すぎ	55	11	28		定性	8.4	30%			
23061	秩父広域森林組合	11	秩父市	吉田28	37ア	0.14	すぎ	65	13	73		定性	21.9	30%			
23062	秩父広域森林組合	11	秩父市	吉田28	38イ	0.05	すぎ	54	11	23		定性	6.9	30%			
23063	秩父広域森林組合	11	秩父市	吉田28	38ウ	0.11	すぎ	44	9	43		定性	12.9	30%			
23064	秩父広域森林組合	11	秩父市	吉田28	39イ	0.06	ひのき	55	11	23		定性	6.9	30%			
23065	秩父広域森林組合	11	秩父市	吉田28	40ア	0.15	すぎ	63	13	77		定性	23.1	30%			
23066	秩父広域森林組合	11	秩父市	吉田28	42	0.08	すぎ	59	12	39		定性	11.7	30%			
23067	秩父広域森林組合	11	秩父市	吉田28	43	0.02	すぎ	59	12	10		定性	3.0	30%			
23068	秩父広域森林組合	11	秩父市	吉田28	44	0.07	すぎ	54	11	32		定性	9.6	30%			
23069	秩父広域森林組合	11	秩父市	吉田28	45	0.09	すぎ	54	11	42		定性	12.6	30%			
23070	秩父広域森林組合	11	秩父市	吉田28	46ア	0.09	すぎ	55	11	42		定性	12.6	30%			
23071	秩父広域森林組合	11	秩父市	吉田28	47ア	0.42	すぎ	66	14	220		定性	66.0	30%			
23072	秩父広域森林組合	11	秩父市	吉田28	47イ	0.30	すぎ	66	14	157		定性	47.1	30%			
23073	秩父広域森林組合	11	秩父市	吉田28	49ア	0.30	すぎ	66	14	157		定性	47.1	30%			
23074	秩父広域森林組合	11	秩父市	吉田28	49イ	0.15	すぎ	53	11	68		定性	20.4	30%			
23075	秩父広域森林組合	11	秩父市	吉田28	50ア	0.23	すぎ	57	12	110		定性	33.0	30%			
23076	秩父広域森林組合	11	秩父市	吉田28	50ウ	0.46	ひのき	43	9	140		定性	42.0	30%			
23077	秩父広域森林組合	11	秩父市	吉田28	51	0.20	ひのき	43	9	61		定性	18.3	30%			
23078	秩父広域森林組合	11	秩父市	吉田28	52ア	0.43	すぎ	66	14	225		定性	67.5	30%			
23079	秩父広域森林組合	11	秩父市	吉田28	52イ	0.05	すぎ	66	14	26		定性	7.8	30%			
23080	秩父広域森林組合	11	秩父市	吉田28	53	0.29	すぎ	61	13	145		定性	43.5	30%			
23081	秩父広域森林組合	11	秩父市	吉田28	54ア	0.30	すぎ	45	9	120		定性	36.0	30%			
23082	秩父広域森林組合	11	秩父市	吉田28	54イ	0.12	すぎ	51	11	53		定性	15.9	30%			
23083	秩父広域森林組合	11	秩父市	吉田28	55	0.27	ひのき	51	11	98		定性	29.4	30%			
23084	秩父広域森林組合	11	秩父市	吉田28	56	0.05	すぎ	43	9	19		定性	5.7	30%			
23085	秩父広域森林組合	11	秩父市	吉田28	56	0.05	ひのき	43	9	15		定性	4.5	30%			
23086	秩父広域森林組合	11	秩父市	吉田28	57	0.51	すぎ	59	12	250		定性	75.0	30%			
23087	秩父広域森林組合	11	秩父市	吉田28	58ア	0.05	すぎ	59	12	25		定性	7.5	30%			
23088	秩父広域森林組合	11	秩父市	吉田28	59	0.34	すぎ	66	14	178		定性	53.4	30%			
23089	秩父広域森林組合	11	秩父市	吉田28	61	0.99	すぎ	56	12	469		定性	140.7	30%			
23090	秩父広域森林組合	11	秩父市	吉田28	62ア	0.30	すぎ	53	11	137		定性	41.1	30%			
23091	秩父広域森林組合	11	秩父市	吉田28	62イ	0.17	すぎ	46	10	69		定性	20.7	30%			
23092	秩父広域森林組合	11	秩父市	吉田28	62ウ	0.30	すぎ	51	11	133		定性	39.9	30%			
23093	秩父広域森林組合	11	秩父市	吉田28	62エ	0.03	ひのき	46	10	10		定性	3.0	30%			
23094	秩父広域森林組合	11	秩父市	吉田28	62オ	0.57	すぎ	66	14	299		定性	89.7	30%			
23095	秩父広域森林組合	11	秩父市	吉田28	64	0.20	すぎ	67	14	106		定性	31.8	30%			
23096	秩父広域森林組合	11	秩父市	吉田28	65	0.30	すぎ	67	14	158		定性	47.4	30%			
23097	秩父広域森林組合	11	秩父市	吉田28	66	0.57	すぎ	67	14	301		定性	90.3	30%			

番号	事業実施主体	事業実施年度（令和）	所在場所			間伐を実施する森林の現況						間伐の内容			対図番号（団地番号、林小班番号等）	交付金希望	備考
			市町村	林班	小班	面積（ha）	樹種	林齢	齢級	立木材積（m3）	摘要	間伐の方法	間伐立木材積(m3)	間伐率（材積率%）			
23098	秩父広域森林組合	11	秩父市	吉田28	68イ	0.60	すぎ	29	6	156		定性	46.8	30%			
23099	秩父広域森林組合	11	秩父市	吉田28	69	0.90	すぎ	67	14	475		定性	142.5	30%			
23100	秩父広域森林組合	11	秩父市	吉田28	70	0.08	すぎ	65	13	42		定性	12.6	30%			
23101	秩父広域森林組合	11	秩父市	吉田28	71	0.44	すぎ	66	14	231		定性	69.3	30%			
23102	秩父広域森林組合	11	秩父市	吉田28	72ア	0.89	すぎ	67	14	470		定性	141.0	30%			
23103	秩父広域森林組合	11	秩父市	吉田28	72ウ	0.13	すぎ	67	14	69		定性	20.7	30%			
23104	秩父広域森林組合	11	秩父市	吉田28	73	0.28	すぎ	66	14	147		定性	44.1	30%			
23105	秩父広域森林組合	11	秩父市	吉田28	74	0.53	すぎ	66	14	278		定性	83.4	30%			
23106	秩父広域森林組合	11	秩父市	吉田28	75	0.61	すぎ	66	14	320		定性	96.0	30%			
23107	秩父広域森林組合	11	秩父市	吉田28	76イ	0.04	すぎ	52	11	18		定性	5.4	30%			
23108	秩父広域森林組合	11	秩父市	吉田28	77ア	0.42	ひのき	27	6	72		定性	21.6	30%			
23109	秩父広域森林組合	11	秩父市	吉田28	77イ	0.08	すぎ	67	14	42		定性	12.6	30%			
23110	秩父広域森林組合	11	秩父市	吉田28	77ウ	0.09	すぎ	39	8	32		定性	9.6	30%			
23111	秩父広域森林組合	11	秩父市	吉田28	78ア	0.38	すぎ	67	14	201		定性	60.3	30%			
23112	秩父広域森林組合	11	秩父市	吉田28	78イ	1.35	すぎ	67	14	713		定性	213.9	30%			
23113	秩父広域森林組合	11	秩父市	吉田28	78ウ	0.63	すぎ	67	14	333		定性	99.9	30%			
23114	秩父広域森林組合	11	秩父市	吉田28	78エ	0.33	すぎ	42	9	124		定性	37.2	30%			
23115	秩父広域森林組合	11	秩父市	吉田28	79	0.27	すぎ	67	14	143		定性	42.9	30%			
23116	秩父広域森林組合	11	秩父市	吉田28	81イ	0.12	すぎ	62	13	61		定性	18.3	30%			
23117	秩父広域森林組合	11	秩父市	吉田28	82ア	1.65	すぎ	55	11	772		定性	231.6	30%			
23118	秩父広域森林組合	11	秩父市	吉田28	82イ	0.20	すぎ	55	11	94		定性	28.2	30%			
23119	秩父広域森林組合	11	秩父市	吉田28	83	0.20	すぎ	55	11	94		定性	28.2	30%			
23120	秩父広域森林組合	11	秩父市	吉田28	84	0.10	すぎ	66	14	52		定性	15.6	30%			
23121	秩父広域森林組合	11	秩父市	吉田28	85ア	0.39	すぎ	65	13	203		定性	60.9	30%			
23122	秩父広域森林組合	11	秩父市	吉田28	85イ	0.11	ひのき	61	13	46		定性	13.8	30%			
23123	秩父広域森林組合	11	秩父市	吉田28	86	0.08	すぎ	67	14	42		定性	12.6	30%			
23124	秩父広域森林組合	11	秩父市	吉田28	87ア	0.28	すぎ	60	12	139		定性	41.7	30%			
23125	秩父広域森林組合	11	秩父市	吉田28	88	0.14	すぎ	58	12	68		定性	20.4	30%			
23126	秩父広域森林組合	11	秩父市	吉田28	91ア	0.51	すぎ	54	11	236		定性	70.8	30%			
23127	秩父広域森林組合	11	秩父市	吉田28	91イ	0.09	すぎ	64	13	46		定性	13.8	30%			
23128	秩父広域森林組合	11	秩父市	吉田28	92イ	0.22	すぎ	55	11	103		定性	30.9	30%			
23129	秩父広域森林組合	11	秩父市	吉田28	93	0.15	すぎ	57	12	72		定性	21.6	30%			
23130	秩父広域森林組合	11	秩父市	吉田28	94ア	0.18	すぎ	64	13	93		定性	27.9	30%			
23131	秩父広域森林組合	11	秩父市	吉田28	94イ	0.04	すぎ	54	11	18		定性	5.4	30%			
23132	秩父広域森林組合	11	秩父市	吉田28	94ウ	0.02	すぎ	54	11	9		定性	2.7	30%			
23133	秩父広域森林組合	11	秩父市	吉田28	95	0.02	すぎ	54	11	9		定性	2.7	30%			
23134	秩父広域森林組合	11	秩父市	吉田28	96	0.04	すぎ	64	13	21		定性	6.3	30%			
23135	秩父広域森林組合	11	秩父市	吉田28	97	0.35	すぎ	54	11	162		定性	48.6	30%			
23136	秩父広域森林組合	11	秩父市	吉田28	98	0.03	すぎ	54	11	14		定性	4.2	30%			
23137	秩父広域森林組合	11	秩父市	吉田28	99	0.41	すぎ	54	11	189		定性	56.7	30%			
23138	秩父広域森林組合	11	秩父市	吉田28	101ア	0.01	すぎ	54	11	5		定性	1.5	30%			
23139	秩父広域森林組合	11	秩父市	吉田28	101イ	0.10	すぎ	46	10	41		定性	12.3	30%			
23140	秩父広域森林組合	11	秩父市	吉田28	101ウ	0.26	すぎ	54	11	120		定性	36.0	30%			
23141	秩父広域森林組合	11	秩父市	吉田28	101エ	0.01	すぎ	54	11	5		定性	1.5	30%			

番号	事業実施主体	事業実施年度（令和）	所在場所			間伐を実施する森林の現況						間伐の内容			対図番号（団地番号、林小班番号等）	交付金希望	備考
			市町村	林班	小班	面積（ha）	樹種	林齢	齢級	立木材積（m3）	摘要	間伐の方法	間伐立木材積(m3)	間伐率（材積率%）			
23142	秩父広域森林組合	11	秩父市	吉田28	101オ	0.29	すぎ	54	11	134		定性	40.2	30%			
23143	秩父広域森林組合	11	秩父市	吉田28	101カ	0.24	すぎ	54	11	111		定性	33.3	30%			
23144	秩父広域森林組合	11	秩父市	吉田28	101キ	0.01	すぎ	54	11	5		定性	1.5	30%			
23145	秩父広域森林組合	11	秩父市	吉田28	101ク	0.12	すぎ	64	13	62		定性	18.6	30%			
23146	秩父広域森林組合	11	秩父市	吉田28	102ア	0.22	すぎ	64	13	114		定性	34.2	30%			
23147	秩父広域森林組合	11	秩父市	吉田28	102イ	0.18	すぎ	65	13	94		定性	28.2	30%			
23148	秩父広域森林組合	11	秩父市	吉田28	102ウ	0.09	すぎ	65	13	47		定性	14.1	30%			
23149	秩父広域森林組合	11	秩父市	吉田28	102エ	0.14	すぎ	54	11	65		定性	19.5	30%			
23150	秩父広域森林組合	11	秩父市	吉田28	102オ	0.03	すぎ	54	11	14		定性	4.2	30%			
23151	秩父広域森林組合	11	秩父市	吉田28	102カ	0.03	すぎ	54	11	14		定性	4.2	30%			
23152	秩父広域森林組合	11	秩父市	吉田28	102キ	0.04	すぎ	54	11	18		定性	5.4	30%			
23153	秩父広域森林組合	11	秩父市	吉田28	104イ	0.07	すぎ	51	11	31		定性	9.3	30%			
23154	秩父広域森林組合	11	秩父市	吉田28	104ウ	0.35	ひのき	51	11	127		定性	38.1	30%			
23155	秩父広域森林組合	11	秩父市	吉田28	104エ	0.48	すぎ	46	10	196		定性	58.8	30%			
23156	秩父広域森林組合	11	秩父市	吉田28	105ア	0.17	すぎ	54	11	79		定性	23.7	30%			
23157	秩父広域森林組合	11	秩父市	吉田28	105イ	0.09	すぎ	54	11	42		定性	12.6	30%			
23158	秩父広域森林組合	11	秩父市	吉田28	105ウ	0.06	すぎ	54	11	28		定性	8.4	30%			
23159	秩父広域森林組合	11	秩父市	吉田28	105エ	0.24	すぎ	54	11	111		定性	33.3	30%			
23160	秩父広域森林組合	11	秩父市	吉田28	105オ	0.08	すぎ	54	11	37		定性	11.1	30%			
23161	秩父広域森林組合	11	秩父市	吉田28	605	0.26	すぎ	54	11	120		定性	36.0	30%			
23162	秩父広域森林組合	11	秩父市	吉田29	2ア	0.39	すぎ	61	13	195		定性	58.5	30%			
23163	秩父広域森林組合	11	秩父市	吉田29	2イ	0.25	すぎ	69	14	134		定性	40.2	30%			
23164	秩父広域森林組合	11	秩父市	吉田29	7ア	0.07	すぎ	64	13	36		定性	10.8	30%			
23165	秩父広域森林組合	11	秩父市	吉田29	7イ	0.60	すぎ	61	13	301		定性	90.3	30%			
23166	秩父広域森林組合	11	秩父市	吉田29	9	0.62	すぎ	62	13	314		定性	94.2	30%			
23167	秩父広域森林組合	11	秩父市	吉田29	10ア	0.21	すぎ	66	14	110		定性	33.0	30%			
23168	秩父広域森林組合	11	秩父市	吉田29	10イ	0.47	すぎ	42	9	177		定性	53.1	30%			
23169	秩父広域森林組合	11	秩父市	吉田29	11	0.47	すぎ	66	14	246		定性	73.8	30%			
23170	秩父広域森林組合	11	秩父市	吉田29	12ア	0.40	すぎ	56	12	190		定性	57.0	30%			
23171	秩父広域森林組合	11	秩父市	吉田29	12イ	0.37	すぎ	55	11	173		定性	51.9	30%			
23172	秩父広域森林組合	11	秩父市	吉田29	13ア	0.10	すぎ	55	11	47		定性	14.1	30%			
23173	秩父広域森林組合	11	秩父市	吉田29	13イ	0.20	すぎ	55	11	94		定性	28.2	30%			
23174	秩父広域森林組合	11	秩父市	吉田29	13ウ	0.27	すぎ	55	11	126		定性	37.8	30%			
23175	秩父広域森林組合	11	秩父市	吉田29	14ウ	0.28	すぎ	54	11	129		定性	38.7	30%			
23176	秩父広域森林組合	11	秩父市	吉田29	15	0.19	すぎ	66	14	100		定性	30.0	30%			
23177	秩父広域森林組合	11	秩父市	吉田29	16ア	0.35	すぎ	66	14	183		定性	54.9	30%			
23178	秩父広域森林組合	11	秩父市	吉田29	16イ	0.10	すぎ	66	14	52		定性	15.6	30%			
23179	秩父広域森林組合	11	秩父市	吉田29	20	0.12	すぎ	66	14	63		定性	18.9	30%			
23180	秩父広域森林組合	11	秩父市	吉田29	22ア	0.12	すぎ	64	13	62		定性	18.6	30%			
23181	秩父広域森林組合	11	秩父市	吉田29	23	0.09	すぎ	62	13	46		定性	13.8	30%			
23182	秩父広域森林組合	11	秩父市	吉田29	24ア	0.25	ひのき	41	9	73		定性	21.9	30%			
23183	秩父広域森林組合	11	秩父市	吉田29	24ウ	0.47	ひのき	50	10	167		定性	50.1	30%			
23184	秩父広域森林組合	11	秩父市	吉田29	25	0.72	すぎ	58	12	350		定性	105.0	30%			
23185	秩父広域森林組合	11	秩父市	吉田29	26	0.55	すぎ	56	12	261		定性	78.3	30%			

番号	事業実施主体	事業実施年度（令和）	所在場所			間伐を実施する森林の現況						間伐の内容			対図番号（団地番号、林小班番号等）	交付金希望	備考
			市町村	林班	小班	面積（ha）	樹種	林齢	齢級	立木材積（m3）	摘要	間伐の方法	間伐立木材積(m3)	間伐率（材積率%）			
23186	秩父広域森林組合	11	秩父市	吉田29	27	0.01	すぎ	55	11	5		定性	1.5	30%			
23187	秩父広域森林組合	11	秩父市	吉田29	28ア	0.04	すぎ	55	11	19		定性	5.7	30%			
23188	秩父広域森林組合	11	秩父市	吉田29	28イ	0.16	すぎ	60	12	79		定性	23.7	30%			
23189	秩父広域森林組合	11	秩父市	吉田29	28ウ	0.20	すぎ	61	13	100		定性	30.0	30%			
23190	秩父広域森林組合	11	秩父市	吉田29	29	0.09	すぎ	54	11	42		定性	12.6	30%			
23191	秩父広域森林組合	11	秩父市	吉田29	30	0.26	すぎ	54	11	120		定性	36.0	30%			
23192	秩父広域森林組合	11	秩父市	吉田29	31ア	0.20	すぎ	62	13	101		定性	30.3	30%			
23193	秩父広域森林組合	11	秩父市	吉田29	31イ	1.52	すぎ	58	12	739		定性	221.7	30%			
23194	秩父広域森林組合	11	秩父市	吉田29	31ウ	0.30	すぎ	60	12	149		定性	44.7	30%			
23195	秩父広域森林組合	11	秩父市	吉田29	33	0.88	すぎ	59	12	432		定性	129.6	30%			
23196	秩父広域森林組合	11	秩父市	吉田29	36	0.09	すぎ	59	12	44		定性	13.2	30%			
23197	秩父広域森林組合	11	秩父市	吉田29	37	0.09	すぎ	59	12	44		定性	13.2	30%			
23198	秩父広域森林組合	11	秩父市	吉田29	38	0.19	すぎ	54	11	88		定性	26.4	30%			
23199	秩父広域森林組合	11	秩父市	吉田29	39ア	0.03	すぎ	59	12	15		定性	4.5	30%			
23200	秩父広域森林組合	11	秩父市	吉田29	39イ	0.16	すぎ	59	12	79		定性	23.7	30%			
23201	秩父広域森林組合	11	秩父市	吉田29	40	0.19	すぎ	59	12	93		定性	27.9	30%			
23202	秩父広域森林組合	11	秩父市	吉田29	41	0.17	すぎ	59	12	83		定性	24.9	30%			
23203	秩父広域森林組合	11	秩父市	吉田29	42	0.09	すぎ	59	12	44		定性	13.2	30%			
23204	秩父広域森林組合	11	秩父市	吉田29	43	0.06	すぎ	59	12	29		定性	8.7	30%			
23205	秩父広域森林組合	11	秩父市	吉田29	604	1.25	すぎ	54	11	578		定性	173.4	30%			
23206	秩父広域森林組合	11	秩父市	吉田29	604	0.84	ひのき	54	11	321		定性	96.3	30%			
23207	秩父広域森林組合	11	秩父市	吉田29	606	0.13	すぎ	54	11	60		定性	18.0	30%			
23208	秩父広域森林組合	11	秩父市	吉田29	606	0.12	ひのき	54	11	46		定性	13.8	30%			
23209	秩父広域森林組合	11	秩父市	吉田29	609	0.08	すぎ	48	10	34		定性	10.2	30%			
23210	秩父広域森林組合	11	秩父市	吉田29	610	0.06	すぎ	48	10	25		定性	7.5	30%			
23211	秩父広域森林組合	11	秩父市	吉田29	611	0.11	すぎ	48	10	46		定性	13.8	30%			
23212	秩父広域森林組合	11	秩父市	吉田29	612	0.02	すぎ	47	10	8		定性	2.4	30%			
23213	秩父広域森林組合	11	秩父市	吉田30	2ウ	0.17	すぎ	58	12	83		定性	24.9	30%			
23214	秩父広域森林組合	11	秩父市	吉田30	2エ	0.10	すぎ	69	14	54		定性	16.2	30%			
23215	秩父広域森林組合	11	秩父市	吉田30	3	1.69	すぎ	59	12	830		定性	249.0	30%			
23216	秩父広域森林組合	11	秩父市	吉田30	4	0.63	すぎ	42	9	238		定性	71.4	30%			
23217	秩父広域森林組合	11	秩父市	吉田30	5	0.38	すぎ	59	12	187		定性	56.1	30%			
23218	秩父広域森林組合	11	秩父市	吉田30	6	2.00	すぎ	55	11	936		定性	280.8	30%			
23219	秩父広域森林組合	11	秩父市	吉田30	8	0.55	すぎ	56	12	261		定性	78.3	30%			
23220	秩父広域森林組合	11	秩父市	吉田30	9イ	5.15	すぎ	54	11	2,379		定性	713.7	30%			
23221	秩父広域森林組合	11	秩父市	吉田30	10ウ	1.27	すぎ	30	6	344		定性	103.2	30%			
23222	秩父広域森林組合	11	秩父市	吉田30	11ア	0.66	すぎ	57	12	316		定性	94.8	30%			
23223	秩父広域森林組合	11	秩父市	吉田30	11イ	0.10	ひのき	58	12	41		定性	12.3	30%			
23224	秩父広域森林組合	11	秩父市	吉田30	11ウ	1.70	すぎ	57	12	814		定性	244.2	30%			
23225	秩父広域森林組合	11	秩父市	吉田30	12ア	1.45	すぎ	57	12	695		定性	208.5	30%			
23226	秩父広域森林組合	11	秩父市	吉田30	12イ	0.10	ひのき	57	12	40		定性	12.0	30%			
23227	秩父広域森林組合	11	秩父市	吉田30	13	1.09	すぎ	59	12	535		定性	160.5	30%			
23228	秩父広域森林組合	11	秩父市	吉田30	14ア	0.56	すぎ	57	12	268		定性	80.4	30%			
23229	秩父広域森林組合	11	秩父市	吉田30	14イ	0.40	すぎ	58	12	194		定性	58.2	30%			

番号	事業実施主体	事業実施年度（令和）	所在場所			間伐を実施する森林の現況						間伐の内容			対図番号（団地番号、林小班番号等）	交付金希望	備考
			市町村	林班	小班	面積（ha）	樹種	林齢	齢級	立木材積（m3）	摘要	間伐の方法	間伐立木材積(m3)	間伐率（材積率%）			
23230	秩父広域森林組合	11	秩父市	吉田30	15	0.08	すぎ	58	12	39		定性	11.7	30%			
23231	秩父広域森林組合	11	秩父市	吉田30	16	0.17	すぎ	58	12	83		定性	24.9	30%			
23232	秩父広域森林組合	11	秩父市	吉田30	18ア	1.34	すぎ	59	12	658		定性	197.4	30%			
23233	秩父広域森林組合	11	秩父市	吉田30	18イ	0.50	ひのき	36	8	124		定性	37.2	30%			
23234	秩父広域森林組合	11	秩父市	吉田30	18ウ	0.03	すぎ	55	11	14		定性	4.2	30%			
23235	秩父広域森林組合	11	秩父市	吉田30	19	0.21	ひのき	32	7	45		定性	13.5	30%			
23236	秩父広域森林組合	11	秩父市	吉田30	20	1.13	すぎ	59	12	555		定性	166.5	30%			
23237	秩父広域森林組合	11	秩父市	吉田30	21	1.36	すぎ	60	12	675		定性	202.5	30%			
23238	秩父広域森林組合	11	秩父市	吉田30	22	0.63	ひのき	50	10	224		定性	67.2	30%			
23239	秩父広域森林組合	11	秩父市	吉田30	23	1.25	すぎ	55	11	585		定性	175.5	30%			
23240	秩父広域森林組合	11	秩父市	吉田30	24	1.50	すぎ	49	10	642		定性	192.6	30%			
23241	秩父広域森林組合	11	秩父市	吉田30	25	3.99	ひのき	41	9	1,157		定性	347.1	30%			
23242	秩父広域森林組合	11	秩父市	吉田30	27	1.00	ひのき	39	8	275		定性	82.5	30%			
23243	秩父広域森林組合	11	秩父市	吉田30	28	0.50	ひのき	42	9	149		定性	44.7	30%			
23244	秩父広域森林組合	11	秩父市	吉田30	29	0.68	ひのき	40	8	192		定性	57.6	30%			
23245	秩父広域森林組合	11	秩父市	吉田30	30	3.03	すぎ	63	13	1,548		定性	464.4	30%			
23246	秩父広域森林組合	11	秩父市	吉田30	30	3.03	ひのき	63	13	1,315		定性	394.5	30%			
23247	秩父広域森林組合	11	秩父市	吉田30	603	2.28	すぎ	70	14	1,231		定性	369.3	30%			
23248	秩父広域森林組合	12	秩父市	上吉田9	1	1.58	すぎ	64	13	815		定性	244.5	30%			
23249	秩父広域森林組合	12	秩父市	上吉田9	2	0.63	すぎ	62	13	319		定性	95.7	30%			
23250	秩父広域森林組合	12	秩父市	上吉田9	3イ	0.18	すぎ	57	12	86		定性	25.8	30%			
23251	秩父広域森林組合	12	秩父市	上吉田9	4ア	0.35	すぎ	66	14	183		定性	54.9	30%			
23252	秩父広域森林組合	12	秩父市	上吉田9	4イ	0.89	すぎ	62	13	450		定性	135.0	30%			
23253	秩父広域森林組合	12	秩父市	上吉田9	4ウ	0.30	すぎ	64	13	155		定性	46.5	30%			
23254	秩父広域森林組合	12	秩父市	上吉田9	4エ	0.08	すぎ	66	14	42		定性	12.6	30%			
23255	秩父広域森林組合	12	秩父市	上吉田9	4オ	0.06	すぎ	66	14	31		定性	9.3	30%			
23256	秩父広域森林組合	12	秩父市	上吉田9	4カ	0.28	すぎ	66	14	147		定性	44.1	30%			
23257	秩父広域森林組合	12	秩父市	上吉田9	5ア	0.18	すぎ	77	16	101		定性	30.3	30%			
23258	秩父広域森林組合	12	秩父市	上吉田9	5イ	0.44	すぎ	77	16	246		定性	73.8	30%			
23259	秩父広域森林組合	12	秩父市	上吉田9	5ウ	0.40	すぎ	57	12	192		定性	57.6	30%			
23260	秩父広域森林組合	12	秩父市	上吉田9	6ア	1.00	すぎ	60	12	496		定性	148.8	30%			
23261	秩父広域森林組合	12	秩父市	上吉田9	6イ	1.00	すぎ	67	14	528		定性	158.4	30%			
23262	秩父広域森林組合	12	秩父市	上吉田9	6ウ	0.26	すぎ	52	11	116		定性	34.8	30%			
23263	秩父広域森林組合	12	秩父市	上吉田9	6エ	1.00	すぎ	77	16	560		定性	168.0	30%			
23264	秩父広域森林組合	12	秩父市	上吉田9	6オ	1.20	すぎ	57	12	575		定性	172.5	30%			
23265	秩父広域森林組合	12	秩父市	上吉田9	8ア	0.40	すぎ	76	16	224		定性	67.2	30%			
23266	秩父広域森林組合	12	秩父市	上吉田9	11ア	0.40	すぎ	65	13	208		定性	62.4	30%			
23267	秩父広域森林組合	12	秩父市	上吉田9	11イ	0.38	すぎ	70	14	205		定性	61.5	30%			
23268	秩父広域森林組合	12	秩父市	上吉田9	11ウ	0.17	すぎ	70	14	92		定性	27.6	30%			
23269	秩父広域森林組合	12	秩父市	上吉田9	11エ	0.02	すぎ	70	14	11		定性	3.3	30%			
23270	秩父広域森林組合	12	秩父市	上吉田9	11オ	0.05	すぎ	67	14	26		定性	7.8	30%			
23271	秩父広域森林組合	12	秩父市	上吉田9	11カ	0.03	すぎ	64	13	15		定性	4.5	30%			
23272	秩父広域森林組合	12	秩父市	上吉田9	11キ	0.15	すぎ	64	13	77		定性	23.1	30%			
23273	秩父広域森林組合	12	秩父市	上吉田9	11ク	0.93	すぎ	79	16	521		定性	156.3	30%			

番号	事業実施主体	事業実施年度（令和）	所在場所			間伐を実施する森林の現況						間伐の内容			対図番号（団地番号、林小班番号等）	交付金希望	備考
			市町村	林班	小班	面積（ha）	樹種	林齢	齢級	立木材積（m3）	摘要	間伐の方法	間伐立木材積(m3)	間伐率（材積率%）			
23274	秩父広域森林組合	12	秩父市	上吉田9	11ケ	0.44	ひのき	64	13	194		定性	58.2	30%			
23275	秩父広域森林組合	12	秩父市	上吉田9	11サ	0.18	ひのき	58	12	73		定性	21.9	30%			
23276	秩父広域森林組合	12	秩父市	上吉田9	14	0.18	ひのき	58	12	73		定性	21.9	30%			
23277	秩父広域森林組合	12	秩父市	上吉田9	15ア	0.10	すぎ	58	12	49		定性	14.7	30%			
23278	秩父広域森林組合	12	秩父市	上吉田9	15イ	0.31	すぎ	58	12	151		定性	45.3	30%			
23279	秩父広域森林組合	12	秩父市	上吉田9	15ウ	0.16	すぎ	58	12	78		定性	23.4	30%			
23280	秩父広域森林組合	12	秩父市	上吉田9	22イ	0.20	すぎ	53	11	91		定性	27.3	30%			
23281	秩父広域森林組合	12	秩父市	上吉田9	23イ	0.44	すぎ	65	13	229		定性	68.7	30%			
23282	秩父広域森林組合	12	秩父市	上吉田9	24ア	0.34	すぎ	57	12	163		定性	48.9	30%			
23283	秩父広域森林組合	12	秩父市	上吉田9	24イ	0.51	すぎ	64	13	263		定性	78.9	30%			
23284	秩父広域森林組合	12	秩父市	上吉田9	28ア	0.65	すぎ	67	14	343		定性	102.9	30%			
23285	秩父広域森林組合	12	秩父市	上吉田9	28イ	0.12	すぎ	67	14	63		定性	18.9	30%			
23286	秩父広域森林組合	12	秩父市	上吉田31	2ウ	0.12	すぎ	48	10	51		定性	15.3	30%			
23287	秩父広域森林組合	12	秩父市	上吉田31	2エ	0.07	ひのき	37	8	18		定性	5.4	30%			
23288	秩父広域森林組合	12	秩父市	上吉田31	3	0.31	すぎ	61	13	155		定性	46.5	30%			
23289	秩父広域森林組合	12	秩父市	上吉田31	4	0.13	すぎ	46	10	53		定性	15.9	30%			
23290	秩父広域森林組合	12	秩父市	上吉田31	5ア	0.22	すぎ	59	12	108		定性	32.4	30%			
23291	秩父広域森林組合	12	秩父市	上吉田31	5イ	0.05	すぎ	48	10	21		定性	6.3	30%			
23292	秩父広域森林組合	12	秩父市	上吉田31	6	0.07	すぎ	48	10	29		定性	8.7	30%			
23293	秩父広域森林組合	12	秩父市	上吉田31	7	0.05	すぎ	59	12	25		定性	7.5	30%			
23294	秩父広域森林組合	12	秩父市	上吉田31	8ウ	0.07	すぎ	45	9	28		定性	8.4	30%			
23295	秩父広域森林組合	12	秩父市	上吉田31	8ウ	0.05	ひのき	45	9	16		定性	4.8	30%			
23296	秩父広域森林組合	12	秩父市	上吉田31	9	0.03	ひのき	42	9	9		定性	2.7	30%			
23297	秩父広域森林組合	12	秩父市	上吉田31	10ア	0.03	すぎ	64	13	15		定性	4.5	30%			
23298	秩父広域森林組合	12	秩父市	上吉田31	10イ	0.06	ひのき	41	9	17		定性	5.1	30%			
23299	秩父広域森林組合	12	秩父市	上吉田31	11	0.09	すぎ	55	11	42		定性	12.6	30%			
23300	秩父広域森林組合	12	秩父市	上吉田31	12	0.02	すぎ	72	15	11		定性	3.3	30%			
23301	秩父広域森林組合	12	秩父市	上吉田31	14	0.11	すぎ	64	13	57		定性	17.1	30%			
23302	秩父広域森林組合	12	秩父市	上吉田31	16	0.01	すぎ	71	15	5		定性	1.5	30%			
23303	秩父広域森林組合	12	秩父市	上吉田31	20	0.01	すぎ	57	12	5		定性	1.5	30%			
23304	秩父広域森林組合	12	秩父市	上吉田31	34ア	0.05	すぎ	46	10	20		定性	6.0	30%			
23305	秩父広域森林組合	12	秩父市	上吉田31	37	0.19	すぎ	40	8	69		定性	20.7	30%			
23306	秩父広域森林組合	12	秩父市	上吉田31	37	0.08	ひのき	40	8	23		定性	6.9	30%			
23307	秩父広域森林組合	12	秩父市	上吉田31	40イ	0.05	ひのき	27	6	9		定性	2.7	30%			
23308	秩父広域森林組合	12	秩父市	上吉田31	41	0.02	すぎ	48	10	8		定性	2.4	30%			
23309	秩父広域森林組合	12	秩父市	上吉田31	42	0.01	すぎ	48	10	4		定性	1.2	30%			
23310	秩父広域森林組合	12	秩父市	上吉田31	44イ	0.02	すぎ	73	15	11		定性	3.3	30%			
23311	秩父広域森林組合	12	秩父市	上吉田31	47イ	0.05	すぎ	53	11	23		定性	6.9	30%			
23312	秩父広域森林組合	12	秩父市	上吉田31	47ウ	0.03	すぎ	51	11	13		定性	3.9	30%			
23313	秩父広域森林組合	12	秩父市	上吉田31	49ア	0.10	すぎ	46	10	41		定性	12.3	30%			
23314	秩父広域森林組合	12	秩父市	上吉田31	49ウ	0.86	すぎ	62	13	435		定性	130.5	30%			
23315	秩父広域森林組合	12	秩父市	上吉田31	50ア	0.10	すぎ	54	11	46		定性	13.8	30%			
23316	秩父広域森林組合	12	秩父市	上吉田31	50イ	0.01	すぎ	62	13	5		定性	1.5	30%			
23317	秩父広域森林組合	12	秩父市	上吉田31	51	0.04	すぎ	51	11	18		定性	5.4	30%			

番号	事業実施主体	事業実施年度（令和）	所在場所			間伐を実施する森林の現況						間伐の内容			対図番号（団地番号、林小班番号等）	交付金希望	備考
			市町村	林班	小班	面積（ha）	樹種	林齢	齢級	立木材積（m3）	摘要	間伐の方法	間伐立木材積(m3)	間伐率（材積率%）			
23318	秩父広域森林組合	12	秩父市	上吉田31	52	0.12	すぎ	61	13	60		定性	18.0	30%			
23319	秩父広域森林組合	12	秩父市	上吉田31	53	0.09	すぎ	61	13	45		定性	13.5	30%			
23320	秩父広域森林組合	12	秩父市	上吉田31	54	0.14	すぎ	51	11	62		定性	18.6	30%			
23321	秩父広域森林組合	12	秩父市	上吉田31	55ア	0.60	すぎ	61	13	301		定性	90.3	30%			
23322	秩父広域森林組合	12	秩父市	上吉田31	56ア	0.09	ひのき	27	6	15		定性	4.5	30%			
23323	秩父広域森林組合	12	秩父市	上吉田31	57ア	0.34	すぎ	56	12	161		定性	48.3	30%			
23324	秩父広域森林組合	12	秩父市	上吉田31	57イ	0.21	ひのき	44	9	66		定性	19.8	30%			
23325	秩父広域森林組合	12	秩父市	上吉田31	58ア	0.79	すぎ	50	10	344		定性	103.2	30%			
23326	秩父広域森林組合	12	秩父市	上吉田31	58イ	0.02	すぎ	76	16	11		定性	3.3	30%			
23327	秩父広域森林組合	12	秩父市	上吉田31	59	0.05	すぎ	67	14	26		定性	7.8	30%			
23328	秩父広域森林組合	12	秩父市	上吉田31	60	0.01	すぎ	64	13	5		定性	1.5	30%			
23329	秩父広域森林組合	12	秩父市	上吉田31	61	0.07	すぎ	50	10	31		定性	9.3	30%			
23330	秩父広域森林組合	12	秩父市	上吉田31	62	0.19	すぎ	50	10	83		定性	24.9	30%			
23331	秩父広域森林組合	12	秩父市	上吉田31	63ア	0.09	すぎ	50	10	39		定性	11.7	30%			
23332	秩父広域森林組合	12	秩父市	上吉田31	63イ	0.12	すぎ	50	10	52		定性	15.6	30%			
23333	秩父広域森林組合	12	秩父市	上吉田31	64	0.54	すぎ	50	10	235		定性	70.5	30%			
23334	秩父広域森林組合	12	秩父市	上吉田31	66	0.11	すぎ	71	15	60		定性	18.0	30%			
23335	秩父広域森林組合	12	秩父市	上吉田31	67	0.03	すぎ	63	13	15		定性	4.5	30%			
23336	秩父広域森林組合	12	秩父市	上吉田31	68	0.15	すぎ	63	13	77		定性	23.1	30%			
23337	秩父広域森林組合	12	秩父市	上吉田31	69ア	0.03	すぎ	53	11	14		定性	4.2	30%			
23338	秩父広域森林組合	12	秩父市	上吉田31	69イ	0.01	すぎ	53	11	5		定性	1.5	30%			
23339	秩父広域森林組合	12	秩父市	上吉田31	69ウ	0.05	すぎ	53	11	23		定性	6.9	30%			
23340	秩父広域森林組合	12	秩父市	上吉田31	70	0.15	すぎ	53	11	68		定性	20.4	30%			
23341	秩父広域森林組合	12	秩父市	上吉田31	71	0.01	すぎ	50	10	4		定性	1.2	30%			
23342	秩父広域森林組合	12	秩父市	上吉田31	72ア	0.05	すぎ	53	11	23		定性	6.9	30%			
23343	秩父広域森林組合	12	秩父市	上吉田31	72イ	0.03	すぎ	53	11	14		定性	4.2	30%			
23344	秩父広域森林組合	12	秩父市	上吉田31	72ウ	0.02	すぎ	53	11	9		定性	2.7	30%			
23345	秩父広域森林組合	12	秩父市	上吉田31	72エ	1.78	すぎ	53	11	810		定性	243.0	30%			
23346	秩父広域森林組合	12	秩父市	上吉田31	73	0.23	すぎ	57	12	110		定性	33.0	30%			
23347	秩父広域森林組合	12	秩父市	上吉田31	74	0.34	すぎ	65	13	177		定性	53.1	30%			
23348	秩父広域森林組合	12	秩父市	上吉田31	76	0.69	すぎ	61	13	346		定性	103.8	30%			
23349	秩父広域森林組合	12	秩父市	上吉田31	79	0.80	すぎ	55	11	374		定性	112.2	30%			
23350	秩父広域森林組合	12	秩父市	上吉田31	81	0.54	すぎ	52	11	242		定性	72.6	30%			
23351	秩父広域森林組合	12	秩父市	上吉田31	82	0.10	すぎ	77	16	56		定性	16.8	30%			
23352	秩父広域森林組合	12	秩父市	上吉田31	83イ	0.60	すぎ	52	11	269		定性	80.7	30%			
23353	秩父広域森林組合	12	秩父市	上吉田31	84	0.02	すぎ	79	16	11		定性	3.3	30%			
23354	秩父広域森林組合	12	秩父市	上吉田31	85	0.47	すぎ	62	13	238		定性	71.4	30%			
23355	秩父広域森林組合	12	秩父市	上吉田31	87ア	0.28	すぎ	62	13	142		定性	42.6	30%			
23356	秩父広域森林組合	12	秩父市	上吉田31	87イ	0.05	すぎ	74	15	28		定性	8.4	30%			
23357	秩父広域森林組合	12	秩父市	上吉田31	88	0.02	すぎ	53	11	9		定性	2.7	30%			
23358	秩父広域森林組合	12	秩父市	上吉田31	89ア	0.02	すぎ	59	12	10		定性	3.0	30%			
23359	秩父広域森林組合	12	秩父市	上吉田31	89イ	0.06	すぎ	59	12	29		定性	8.7	30%			
23360	秩父広域森林組合	12	秩父市	上吉田31	90	0.16	すぎ	67	14	84		定性	25.2	30%			
23361	秩父広域森林組合	12	秩父市	上吉田31	92	0.37	すぎ	54	11	171		定性	51.3	30%			

番号	事業実施主体	事業実施年度（令和）	所在場所			間伐を実施する森林の現況						間伐の内容			対図番号（団地番号、林小班番号等）	交付金希望	備考
			市町村	林班	小班	面積（ha）	樹種	林齢	齢級	立木材積（m3）	摘要	間伐の方法	間伐立木材積(m3)	間伐率（材積率%）			
23362	秩父広域森林組合	12	秩父市	上吉田31	93	0.14	すぎ	54	11	65		定性	19.5	30%			
23363	秩父広域森林組合	12	秩父市	上吉田31	94ア	0.17	すぎ	76	16	95		定性	28.5	30%			
23364	秩父広域森林組合	12	秩父市	上吉田31	94イ	0.03	すぎ	76	16	17		定性	5.1	30%			
23365	秩父広域森林組合	12	秩父市	上吉田31	95ア	0.04	すぎ	76	16	22		定性	6.6	30%			
23366	秩父広域森林組合	12	秩父市	上吉田31	95イ	0.25	すぎ	76	16	140		定性	42.0	30%			
23367	秩父広域森林組合	12	秩父市	上吉田31	97	0.08	すぎ	68	14	43		定性	12.9	30%			
23368	秩父広域森林組合	12	秩父市	上吉田31	98	0.29	すぎ	62	13	147		定性	44.1	30%			
23369	秩父広域森林組合	12	秩父市	上吉田31	99	0.14	すぎ	56	12	66		定性	19.8	30%			
23370	秩父広域森林組合	12	秩父市	上吉田31	100ア	0.08	すぎ	56	12	38		定性	11.4	30%			
23371	秩父広域森林組合	12	秩父市	上吉田31	100イ	0.02	ひのき	56	12	8		定性	2.4	30%			
23372	秩父広域森林組合	12	秩父市	上吉田31	101	0.03	ひのき	44	9	9		定性	2.7	30%			
23373	秩父広域森林組合	12	秩父市	上吉田31	102	0.02	すぎ	65	13	10		定性	3.0	30%			
23374	秩父広域森林組合	12	秩父市	上吉田31	103	0.58	すぎ	71	15	316		定性	94.8	30%			
23375	秩父広域森林組合	12	秩父市	上吉田31	104ア	0.14	すぎ	46	10	57		定性	17.1	30%			
23376	秩父広域森林組合	12	秩父市	上吉田31	104ウ	0.15	すぎ	45	9	60		定性	18.0	30%			
23377	秩父広域森林組合	12	秩父市	上吉田31	104ウ	0.06	ひのき	45	9	19		定性	5.7	30%			
23378	秩父広域森林組合	12	秩父市	上吉田31	105	0.09	すぎ	46	10	37		定性	11.1	30%			
23379	秩父広域森林組合	12	秩父市	上吉田31	106ウ	0.04	すぎ	53	11	18		定性	5.4	30%			
23380	秩父広域森林組合	12	秩父市	上吉田31	107	0.05	すぎ	53	11	23		定性	6.9	30%			
23381	秩父広域森林組合	12	秩父市	上吉田31	108	0.32	すぎ	52	11	143		定性	42.9	30%			
23382	秩父広域森林組合	12	秩父市	上吉田31	109ア	0.16	すぎ	59	12	79		定性	23.7	30%			
23383	秩父広域森林組合	12	秩父市	上吉田31	109イ	0.09	すぎ	52	11	40		定性	12.0	30%			
23384	秩父広域森林組合	12	秩父市	上吉田31	110ア	0.05	すぎ	65	13	26		定性	7.8	30%			
23385	秩父広域森林組合	12	秩父市	上吉田31	110イ	0.05	すぎ	64	13	26		定性	7.8	30%			
23386	秩父広域森林組合	12	秩父市	上吉田31	111ア	0.32	すぎ	61	13	160		定性	48.0	30%			
23387	秩父広域森林組合	12	秩父市	上吉田31	111イ	0.33	すぎ	58	12	160		定性	48.0	30%			
23388	秩父広域森林組合	12	秩父市	上吉田31	112	0.20	すぎ	58	12	97		定性	29.1	30%			
23389	秩父広域森林組合	12	秩父市	上吉田31	113ア	0.06	すぎ	74	15	33		定性	9.9	30%			
23390	秩父広域森林組合	12	秩父市	上吉田31	114ア	0.10	すぎ	50	10	44		定性	13.2	30%			
23391	秩父広域森林組合	12	秩父市	上吉田31	115	0.17	すぎ	51	11	75		定性	22.5	30%			
23392	秩父広域森林組合	12	秩父市	上吉田31	117イ	0.02	すぎ	60	12	10		定性	3.0	30%			
23393	秩父広域森林組合	12	秩父市	上吉田31	119	0.06	すぎ	75	15	34		定性	10.2	30%			
23394	秩父広域森林組合	12	秩父市	上吉田31	120	0.05	すぎ	60	12	25		定性	7.5	30%			
23395	秩父広域森林組合	12	秩父市	上吉田31	121ア	0.30	すぎ	67	14	158		定性	47.4	30%			
23396	秩父広域森林組合	12	秩父市	上吉田31	123ア	0.03	すぎ	60	12	15		定性	4.5	30%			
23397	秩父広域森林組合	12	秩父市	上吉田31	123イ	0.04	すぎ	60	12	20		定性	6.0	30%			
23398	秩父広域森林組合	12	秩父市	上吉田31	124	0.38	すぎ	66	14	199		定性	59.7	30%			
23399	秩父広域森林組合	12	秩父市	上吉田31	125	0.17	すぎ	63	13	87		定性	26.1	30%			
23400	秩父広域森林組合	12	秩父市	上吉田31	127	0.11	すぎ	62	13	56		定性	16.8	30%			
23401	秩父広域森林組合	12	秩父市	上吉田31	128	0.02	すぎ	66	14	10		定性	3.0	30%			
23402	秩父広域森林組合	12	秩父市	上吉田31	129	1.57	すぎ	66	14	823		定性	246.9	30%			
23403	秩父広域森林組合	12	秩父市	上吉田31	131	0.32	すぎ	62	13	162		定性	48.6	30%			
23404	秩父広域森林組合	12	秩父市	上吉田31	133	1.12	すぎ	62	13	567		定性	170.1	30%			
23405	秩父広域森林組合	12	秩父市	上吉田31	135ア	0.21	すぎ	57	12	101		定性	30.3	30%			

番号	事業実施主体	事業実施年度（令和）	所在場所			間伐を実施する森林の現況						間伐の内容			対図番号（団地番号、林小班番号等）	交付金希望	備考
			市町村	林班	小班	面積（ha）	樹種	林齢	齢級	立木材積（m3）	摘要	間伐の方法	間伐立木材積(m3)	間伐率（材積率%）			
23406	秩父広域森林組合	12	秩父市	上吉田31	135ｴ	0.07	すぎ	56	12	33		定性	9.9	30%			
23407	秩父広域森林組合	12	秩父市	上吉田31	136	0.04	すぎ	52	11	18		定性	5.4	30%			
23408	秩父広域森林組合	12	秩父市	上吉田31	138	0.16	すぎ	66	14	84		定性	25.2	30%			
23409	秩父広域森林組合	12	秩父市	上吉田31	140	0.39	すぎ	58	12	190		定性	57.0	30%			
23410	秩父広域森林組合	12	秩父市	上吉田31	141	0.02	すぎ	44	9	8		定性	2.4	30%			
23411	秩父広域森林組合	12	秩父市	上吉田31	141	0.01	ひのき	44	9	3		定性	0.9	30%			
23412	秩父広域森林組合	12	秩父市	上吉田31	142	0.29	すぎ	67	14	153		定性	45.9	30%			
23413	秩父広域森林組合	12	秩父市	上吉田31	143	0.18	すぎ	71	15	98		定性	29.4	30%			
23414	秩父広域森林組合	12	秩父市	上吉田31	144ｱ	0.23	すぎ	67	14	121		定性	36.3	30%			
23415	秩父広域森林組合	12	秩父市	上吉田31	144ｲ	0.05	すぎ	64	13	26		定性	7.8	30%			
23416	秩父広域森林組合	12	秩父市	上吉田31	145	0.67	すぎ	51	11	296		定性	88.8	30%			
23417	秩父広域森林組合	12	秩父市	上吉田31	147ｱ	1.00	すぎ	55	11	468		定性	140.4	30%			
23418	秩父広域森林組合	12	秩父市	上吉田31	147ｲ	0.37	すぎ	67	14	195		定性	58.5	30%			
23419	秩父広域森林組合	12	秩父市	上吉田31	148	0.20	すぎ	79	16	112		定性	33.6	30%			
23420	秩父広域森林組合	12	秩父市	上吉田31	149	0.13	すぎ	79	16	73		定性	21.9	30%			
23421	秩父広域森林組合	12	秩父市	上吉田31	150	0.15	すぎ	66	14	79		定性	23.7	30%			
23422	秩父広域森林組合	12	秩父市	上吉田31	151	0.39	すぎ	66	14	204		定性	61.2	30%			
23423	秩父広域森林組合	12	秩父市	上吉田31	154	0.40	すぎ	63	13	204		定性	61.2	30%			
23424	秩父広域森林組合	12	秩父市	上吉田31	155	0.49	すぎ	64	13	253		定性	75.9	30%			
23425	秩父広域森林組合	12	秩父市	上吉田31	156ｱ	0.35	すぎ	61	13	175		定性	52.5	30%			
23426	秩父広域森林組合	12	秩父市	上吉田31	156ｳ	0.03	すぎ	69	14	16		定性	4.8	30%			
23427	秩父広域森林組合	12	秩父市	上吉田31	157	0.14	すぎ	68	14	74		定性	22.2	30%			
23428	秩父広域森林組合	12	秩父市	上吉田31	158	0.61	すぎ	66	14	320		定性	96.0	30%			
23429	秩父広域森林組合	12	秩父市	上吉田31	159ｱ	0.11	すぎ	61	13	55		定性	16.5	30%			
23430	秩父広域森林組合	12	秩父市	上吉田31	159ｳ	0.10	すぎ	54	11	46		定性	13.8	30%			
23431	秩父広域森林組合	12	秩父市	上吉田32	4	0.52	すぎ	55	11	243		定性	72.9	30%			
23432	秩父広域森林組合	12	秩父市	上吉田32	5	0.04	すぎ	55	11	19		定性	5.7	30%			
23433	秩父広域森林組合	12	秩父市	上吉田32	6	0.09	すぎ	55	11	42		定性	12.6	30%			
23434	秩父広域森林組合	12	秩父市	上吉田32	7	0.01	すぎ	55	11	5		定性	1.5	30%			
23435	秩父広域森林組合	12	秩父市	上吉田32	8	0.09	すぎ	54	11	42		定性	12.6	30%			
23436	秩父広域森林組合	12	秩父市	上吉田32	9	0.18	すぎ	66	14	94		定性	28.2	30%			
23437	秩父広域森林組合	12	秩父市	上吉田32	10	0.12	すぎ	66	14	63		定性	18.9	30%			
23438	秩父広域森林組合	12	秩父市	上吉田32	12	0.10	すぎ	64	13	52		定性	15.6	30%			
23439	秩父広域森林組合	12	秩父市	上吉田32	13	0.19	すぎ	64	13	98		定性	29.4	30%			
23440	秩父広域森林組合	12	秩父市	上吉田32	14ｱ	0.05	ひのき	57	12	20		定性	6.0	30%			
23441	秩父広域森林組合	12	秩父市	上吉田32	14ｲ	0.70	すぎ	57	12	335		定性	100.5	30%			
23442	秩父広域森林組合	12	秩父市	上吉田32	16ｱ	0.80	すぎ	63	13	409		定性	122.7	30%			
23443	秩父広域森林組合	12	秩父市	上吉田32	17ｳ	0.07	すぎ	57	12	34		定性	10.2	30%			
23444	秩父広域森林組合	12	秩父市	上吉田32	25ｱ	0.12	すぎ	56	12	57		定性	17.1	30%			
23445	秩父広域森林組合	12	秩父市	上吉田32	26	0.16	すぎ	61	13	80		定性	24.0	30%			
23446	秩父広域森林組合	12	秩父市	上吉田32	27ｱ	0.15	ひのき	53	11	56		定性	16.8	30%			
23447	秩父広域森林組合	12	秩父市	上吉田32	28	0.13	すぎ	57	12	62		定性	18.6	30%			
23448	秩父広域森林組合	12	秩父市	上吉田32	29ｱ	0.09	すぎ	54	11	42		定性	12.6	30%			
23449	秩父広域森林組合	12	秩父市	上吉田32	29ｲ	0.23	ひのき	42	9	69		定性	20.7	30%			

番号	事業実施主体	事業実施年度（令和）	所在場所			間伐を実施する森林の現況						間伐の内容			対図番号（団地番号、林小班番号等）	交付金希望	備考
			市町村	林班	小班	面積（ha）	樹種	林齢	齢級	立木材積（m3）	摘要	間伐の方法	間伐立木材積(m3)	間伐率（材積率%）			
23450	秩父広域森林組合	12	秩父市	上吉田32	30	0.32	すぎ	54	11	148		定性	44.4	30%			
23451	秩父広域森林組合	12	秩父市	上吉田32	33	0.19	すぎ	66	14	100		定性	30.0	30%			
23452	秩父広域森林組合	12	秩父市	上吉田32	34イ	0.01	すぎ	66	14	5		定性	1.5	30%			
23453	秩父広域森林組合	12	秩父市	上吉田32	35	0.02	すぎ	66	14	10		定性	3.0	30%			
23454	秩父広域森林組合	12	秩父市	上吉田32	37ア	0.05	すぎ	54	11	23		定性	6.9	30%			
23455	秩父広域森林組合	12	秩父市	上吉田32	37イ	0.50	すぎ	46	10	204		定性	61.2	30%			
23456	秩父広域森林組合	12	秩父市	上吉田32	37エ	0.38	すぎ	56	12	180		定性	54.0	30%			
23457	秩父広域森林組合	12	秩父市	上吉田32	44	0.04	すぎ	56	12	19		定性	5.7	30%			
23458	秩父広域森林組合	12	秩父市	上吉田32	45	0.09	すぎ	56	12	43		定性	12.9	30%			
23459	秩父広域森林組合	12	秩父市	上吉田32	46	0.02	すぎ	56	12	9		定性	2.7	30%			
23460	秩父広域森林組合	12	秩父市	上吉田32	47	0.68	すぎ	79	16	381		定性	114.3	30%			
23461	秩父広域森林組合	12	秩父市	上吉田32	48ア	0.01	すぎ	79	16	6		定性	1.8	30%			
23462	秩父広域森林組合	12	秩父市	上吉田32	48イ	0.33	すぎ	65	13	172		定性	51.6	30%			
23463	秩父広域森林組合	12	秩父市	上吉田32	50ア	0.13	すぎ	58	12	63		定性	18.9	30%			
23464	秩父広域森林組合	12	秩父市	上吉田32	50イ	0.08	すぎ	58	12	39		定性	11.7	30%			
23465	秩父広域森林組合	12	秩父市	上吉田32	51ア	0.06	すぎ	58	12	29		定性	8.7	30%			
23466	秩父広域森林組合	12	秩父市	上吉田32	51イ	0.09	すぎ	58	12	44		定性	13.2	30%			
23467	秩父広域森林組合	12	秩父市	上吉田32	54ア	0.63	すぎ	61	13	316		定性	94.8	30%			
23468	秩父広域森林組合	12	秩父市	上吉田32	54イ	0.10	すぎ	48	10	42		定性	12.6	30%			
23469	秩父広域森林組合	12	秩父市	上吉田32	56ア	0.05	ひのき	56	12	20		定性	6.0	30%			
23470	秩父広域森林組合	12	秩父市	上吉田32	56イ	0.15	すぎ	56	12	71		定性	21.3	30%			
23471	秩父広域森林組合	12	秩父市	上吉田32	57	0.13	ひのき	27	6	22		定性	6.6	30%			
23472	秩父広域森林組合	12	秩父市	上吉田32	58ア	0.02	すぎ	61	13	10		定性	3.0	30%			
23473	秩父広域森林組合	12	秩父市	上吉田32	58イ	0.03	すぎ	61	13	15		定性	4.5	30%			
23474	秩父広域森林組合	12	秩父市	上吉田32	59	0.02	すぎ	74	15	11		定性	3.3	30%			
23475	秩父広域森林組合	12	秩父市	上吉田32	61ア	0.04	すぎ	62	13	20		定性	6.0	30%			
23476	秩父広域森林組合	12	秩父市	上吉田32	62ア	0.02	すぎ	60	12	10		定性	3.0	30%			
23477	秩父広域森林組合	12	秩父市	上吉田32	62イ	0.19	すぎ	65	13	99		定性	29.7	30%			
23478	秩父広域森林組合	12	秩父市	上吉田32	62ウ	0.07	すぎ	54	11	32		定性	9.6	30%			
23479	秩父広域森林組合	12	秩父市	上吉田32	63ア	0.03	すぎ	65	13	16		定性	4.8	30%			
23480	秩父広域森林組合	12	秩父市	上吉田32	63イ	0.03	すぎ	62	13	15		定性	4.5	30%			
23481	秩父広域森林組合	12	秩父市	上吉田32	63ウ	0.10	すぎ	63	13	51		定性	15.3	30%			
23482	秩父広域森林組合	12	秩父市	上吉田32	64イ	0.05	すぎ	67	14	26		定性	7.8	30%			
23483	秩父広域森林組合	12	秩父市	上吉田32	64ウ	0.07	すぎ	74	15	39		定性	11.7	30%			
23484	秩父広域森林組合	12	秩父市	上吉田32	65	0.12	すぎ	52	11	54		定性	16.2	30%			
23485	秩父広域森林組合	12	秩父市	上吉田32	66	0.08	すぎ	49	10	34		定性	10.2	30%			
23486	秩父広域森林組合	12	秩父市	上吉田32	67	0.06	すぎ	49	10	26		定性	7.8	30%			
23487	秩父広域森林組合	12	秩父市	上吉田32	68	0.16	すぎ	62	13	81		定性	24.3	30%			
23488	秩父広域森林組合	12	秩父市	上吉田32	69ア	0.13	すぎ	64	13	67		定性	20.1	30%			
23489	秩父広域森林組合	12	秩父市	上吉田32	69イ	0.09	すぎ	64	13	46		定性	13.8	30%			
23490	秩父広域森林組合	12	秩父市	上吉田32	70	0.03	すぎ	66	14	16		定性	4.8	30%			
23491	秩父広域森林組合	12	秩父市	上吉田32	71	0.05	すぎ	45	9	20		定性	6.0	30%			
23492	秩父広域森林組合	12	秩父市	上吉田32	72ア	0.18	すぎ	63	13	92		定性	27.6	30%			
23493	秩父広域森林組合	12	秩父市	上吉田32	72イ	0.23	すぎ	43	9	88		定性	26.4	30%			

番号	事業実施主体	事業実施年度（令和）	所在場所			間伐を実施する森林の現況						間伐の内容			対図番号（団地番号、林小班番号等）	交付金希望	備考
			市町村	林班	小班	面積（ha）	樹種	林齢	齢級	立木材積（m3）	摘要	間伐の方法	間伐立木材積(m3)	間伐率（材積率%）			
23494	秩父広域森林組合	12	秩父市	上吉田32	73ア	0.27	すぎ	56	12	128		定性	38.4	30%			
23495	秩父広域森林組合	12	秩父市	上吉田32	73イ	0.04	すぎ	63	13	20		定性	6.0	30%			
23496	秩父広域森林組合	12	秩父市	上吉田32	73ウ	0.03	すぎ	66	14	16		定性	4.8	30%			
23497	秩父広域森林組合	12	秩父市	上吉田32	74	0.16	すぎ	66	14	84		定性	25.2	30%			
23498	秩父広域森林組合	12	秩父市	上吉田32	75ア	0.09	すぎ	74	15	50		定性	15.0	30%			
23499	秩父広域森林組合	12	秩父市	上吉田32	75イ	0.07	すぎ	66	14	37		定性	11.1	30%			
23500	秩父広域森林組合	12	秩父市	上吉田32	77ア	0.25	ひのき	50	10	89		定性	26.7	30%			
23501	秩父広域森林組合	12	秩父市	上吉田32	77イ	0.16	すぎ	43	9	61		定性	18.3	30%			
23502	秩父広域森林組合	12	秩父市	上吉田32	80ア	0.04	すぎ	70	14	22		定性	6.6	30%			
23503	秩父広域森林組合	12	秩父市	上吉田32	80イ	0.04	すぎ	70	14	22		定性	6.6	30%			
23504	秩父広域森林組合	12	秩父市	上吉田32	80ウ	0.13	すぎ	71	15	71		定性	21.3	30%			
23505	秩父広域森林組合	12	秩父市	上吉田32	81ア	0.04	すぎ	71	15	22		定性	6.6	30%			
23506	秩父広域森林組合	12	秩父市	上吉田32	81イ	0.14	すぎ	71	15	76		定性	22.8	30%			
23507	秩父広域森林組合	12	秩父市	上吉田32	82	0.23	すぎ	71	15	125		定性	37.5	30%			
23508	秩父広域森林組合	12	秩父市	上吉田32	83	0.06	すぎ	72	15	33		定性	9.9	30%			
23509	秩父広域森林組合	12	秩父市	上吉田32	84イ	0.04	すぎ	60	12	20		定性	6.0	30%			
23510	秩父広域森林組合	12	秩父市	上吉田32	85	0.18	すぎ	60	12	89		定性	26.7	30%			
23511	秩父広域森林組合	12	秩父市	上吉田32	88	0.35	すぎ	59	12	172		定性	51.6	30%			
23512	秩父広域森林組合	12	秩父市	上吉田32	89	0.04	すぎ	61	13	20		定性	6.0	30%			
23513	秩父広域森林組合	12	秩父市	上吉田32	90イ	0.12	すぎ	63	13	61		定性	18.3	30%			
23514	秩父広域森林組合	12	秩父市	上吉田32	91	0.26	すぎ	60	12	129		定性	38.7	30%			
23515	秩父広域森林組合	12	秩父市	上吉田32	92	0.12	ひのき	60	12	50		定性	15.0	30%			
23516	秩父広域森林組合	12	秩父市	上吉田32	93	0.53	すぎ	66	14	278		定性	83.4	30%			
23517	秩父広域森林組合	12	秩父市	上吉田32	94	1.12	すぎ	61	13	561		定性	168.3	30%			
23518	秩父広域森林組合	12	秩父市	上吉田32	95ア	0.03	すぎ	57	12	14		定性	4.2	30%			
23519	秩父広域森林組合	12	秩父市	上吉田32	95イ	0.11	すぎ	63	13	56		定性	16.8	30%			
23520	秩父広域森林組合	12	秩父市	上吉田32	96	0.08	すぎ	61	13	40		定性	12.0	30%			
23521	秩父広域森林組合	12	秩父市	上吉田32	97	0.11	すぎ	61	13	55		定性	16.5	30%			
23522	秩父広域森林組合	12	秩父市	上吉田32	98ア	0.02	すぎ	61	13	10		定性	3.0	30%			
23523	秩父広域森林組合	12	秩父市	上吉田32	98イ	0.02	すぎ	61	13	10		定性	3.0	30%			
23524	秩父広域森林組合	12	秩父市	上吉田32	99ア	0.22	すぎ	61	13	110		定性	33.0	30%			
23525	秩父広域森林組合	12	秩父市	上吉田32	99イ	0.13	すぎ	61	13	65		定性	19.5	30%			
23526	秩父広域森林組合	12	秩父市	上吉田32	100	0.37	すぎ	57	12	177		定性	53.1	30%			
23527	秩父広域森林組合	12	秩父市	上吉田32	101ア	0.16	すぎ	57	12	77		定性	23.1	30%			
23528	秩父広域森林組合	12	秩父市	上吉田32	101イ	0.04	すぎ	57	12	19		定性	5.7	30%			
23529	秩父広域森林組合	12	秩父市	上吉田32	102	0.09	ひのき	43	9	27		定性	8.1	30%			
23530	秩父広域森林組合	12	秩父市	上吉田32	103ア	0.10	すぎ	55	11	47		定性	14.1	30%			
23531	秩父広域森林組合	12	秩父市	上吉田32	103イ	0.04	すぎ	55	11	19		定性	5.7	30%			
23532	秩父広域森林組合	12	秩父市	上吉田32	104	0.09	すぎ	58	12	44		定性	13.2	30%			
23533	秩父広域森林組合	12	秩父市	上吉田32	107エ	0.03	すぎ	65	13	16		定性	4.8	30%			
23534	秩父広域森林組合	12	秩父市	上吉田32	108イ	0.03	すぎ	65	13	16		定性	4.8	30%			
23535	秩父広域森林組合	12	秩父市	上吉田32	108ウ	0.02	すぎ	58	12	10		定性	3.0	30%			
23536	秩父広域森林組合	12	秩父市	上吉田32	108エ	0.09	ひのき	38	8	24		定性	7.2	30%			
23537	秩父広域森林組合	12	秩父市	上吉田32	108オ	0.14	ひのき	39	8	39		定性	11.7	30%			

番号	事業実施主体	事業実施年度（令和）	所在場所			間伐を実施する森林の現況						間伐の内容			対図番号（団地番号、林小班番号等）	交付金希望	備考
			市町村	林班	小班	面積（ha）	樹種	林齢	齢級	立木材積（m3）	摘要	間伐の方法	間伐立木材積(m3)	間伐率（材積率%）			
23538	秩父広域森林組合	12	秩父市	上吉田32	109ア	0.04	すぎ	65	13	21		定性	6.3	30%			
23539	秩父広域森林組合	12	秩父市	上吉田32	109イ	0.05	すぎ	80	16	28		定性	8.4	30%			
23540	秩父広域森林組合	12	秩父市	上吉田32	109エ	0.01	すぎ	72	15	5		定性	1.5	30%			
23541	秩父広域森林組合	12	秩父市	上吉田32	109キ	0.02	すぎ	66	14	10		定性	3.0	30%			
23542	秩父広域森林組合	12	秩父市	上吉田32	109ク	0.01	すぎ	64	13	5		定性	1.5	30%			
23543	秩父広域森林組合	12	秩父市	上吉田32	110ア	0.01	すぎ	63	13	5		定性	1.5	30%			
23544	秩父広域森林組合	12	秩父市	上吉田32	110エ	0.05	すぎ	63	13	26		定性	7.8	30%			
23545	秩父広域森林組合	12	秩父市	上吉田32	110オ	0.01	すぎ	45	9	4		定性	1.2	30%			
23546	秩父広域森林組合	12	秩父市	上吉田32	114	0.13	ひのき	40	8	37		定性	11.1	30%			
23547	秩父広域森林組合	12	秩父市	上吉田32	119ア	0.02	すぎ	57	12	10		定性	3.0	30%			
23548	秩父広域森林組合	12	秩父市	上吉田32	119イ	0.12	すぎ	57	12	57		定性	17.1	30%			
23549	秩父広域森林組合	12	秩父市	上吉田32	121ウ	0.01	すぎ	64	13	5		定性	1.5	30%			
23550	秩父広域森林組合	12	秩父市	吉田31	1	0.01	すぎ	53	11	5		定性	1.5	30%			
23551	秩父広域森林組合	12	秩父市	吉田31	2ア	0.30	すぎ	62	13	152		定性	45.6	30%			
23552	秩父広域森林組合	12	秩父市	吉田31	4ア	0.46	すぎ	56	12	218		定性	65.4	30%			
23553	秩父広域森林組合	12	秩父市	吉田31	5	0.04	すぎ	66	14	21		定性	6.3	30%			
23554	秩父広域森林組合	12	秩父市	吉田31	6	0.20	すぎ	59	12	98		定性	29.4	30%			
23555	秩父広域森林組合	12	秩父市	吉田31	9	0.06	すぎ	62	13	30		定性	9.0	30%			
23556	秩父広域森林組合	12	秩父市	吉田31	9	0.06	ひのき	62	13	26		定性	7.8	30%			
23557	秩父広域森林組合	12	秩父市	吉田31	10ア	0.15	すぎ	63	13	77		定性	23.1	30%			
23558	秩父広域森林組合	12	秩父市	吉田31	10イ	0.60	すぎ	56	12	284		定性	85.2	30%			
23559	秩父広域森林組合	12	秩父市	吉田31	11ア	0.10	すぎ	62	13	51		定性	15.3	30%			
23560	秩父広域森林組合	12	秩父市	吉田31	11イ	0.08	すぎ	44	9	31		定性	9.3	30%			
23561	秩父広域森林組合	12	秩父市	吉田31	13	0.03	ひのき	43	9	9		定性	2.7	30%			
23562	秩父広域森林組合	12	秩父市	吉田31	15ア	0.30	すぎ	50	10	131		定性	39.3	30%			
23563	秩父広域森林組合	12	秩父市	吉田31	17	0.15	すぎ	58	12	73		定性	21.9	30%			
23564	秩父広域森林組合	12	秩父市	吉田31	20	0.39	すぎ	54	11	180		定性	54.0	30%			
23565	秩父広域森林組合	12	秩父市	吉田31	21ア	0.15	すぎ	67	14	79		定性	23.7	30%			
23566	秩父広域森林組合	12	秩父市	吉田31	21イ	0.13	すぎ	67	14	69		定性	20.7	30%			
23567	秩父広域森林組合	12	秩父市	吉田31	24	0.20	すぎ	52	11	90		定性	27.0	30%			
23568	秩父広域森林組合	12	秩父市	吉田31	25	0.30	すぎ	67	14	158		定性	47.4	30%			
23569	秩父広域森林組合	12	秩父市	吉田31	26イ	0.07	ひのき	43	9	21		定性	6.3	30%			
23570	秩父広域森林組合	12	秩父市	吉田31	27	0.21	すぎ	55	11	98		定性	29.4	30%			
23571	秩父広域森林組合	12	秩父市	吉田31	28ア	0.09	すぎ	55	11	42		定性	12.6	30%			
23572	秩父広域森林組合	12	秩父市	吉田31	28イ	0.03	すぎ	55	11	14		定性	4.2	30%			
23573	秩父広域森林組合	12	秩父市	吉田31	29	0.22	すぎ	55	11	103		定性	30.9	30%			
23574	秩父広域森林組合	12	秩父市	吉田31	30ウ	0.05	ひのき	27	6	9		定性	2.7	30%			
23575	秩父広域森林組合	12	秩父市	吉田31	31	0.06	すぎ	58	12	29		定性	8.7	30%			
23576	秩父広域森林組合	12	秩父市	吉田31	32ア	0.08	すぎ	46	10	33		定性	9.9	30%			
23577	秩父広域森林組合	12	秩父市	吉田31	33イ	0.25	すぎ	58	12	122		定性	36.6	30%			
23578	秩父広域森林組合	12	秩父市	吉田31	34ア	0.20	ひのき	61	13	84		定性	25.2	30%			
23579	秩父広域森林組合	12	秩父市	吉田31	34イ	0.58	ひのき	56	12	228		定性	68.4	30%			
23580	秩父広域森林組合	12	秩父市	吉田31	35	0.10	すぎ	59	12	49		定性	14.7	30%			
23581	秩父広域森林組合	12	秩父市	吉田31	36イ	0.15	すぎ	56	12	71		定性	21.3	30%			

番号	事業実施主体	事業実施年度（令和）	所在場所			間伐を実施する森林の現況						間伐の内容			対図番号（団地番号、林小班番号等）	交付金希望	備考
			市町村	林班	小班	面積（ha）	樹種	林齢	齢級	立木材積（m3）	摘要	間伐の方法	間伐立木材積(m3)	間伐率（材積率%）			
23582	秩父広域森林組合	12	秩父市	吉田31	36ウ	0.05	ひのき	61	13	21		定性	6.3	30%			
23583	秩父広域森林組合	12	秩父市	吉田31	37ア	0.12	すぎ	51	11	53		定性	15.9	30%			
23584	秩父広域森林組合	12	秩父市	吉田31	37イ	0.08	すぎ	51	11	35		定性	10.5	30%			
23585	秩父広域森林組合	12	秩父市	吉田31	37ウ	0.28	すぎ	47	10	116		定性	34.8	30%			
23586	秩父広域森林組合	12	秩父市	吉田31	39ア	0.60	すぎ	59	12	295		定性	88.5	30%			
23587	秩父広域森林組合	12	秩父市	吉田31	39イ	0.20	ひのき	59	12	82		定性	24.6	30%			
23588	秩父広域森林組合	12	秩父市	吉田31	41ア	0.61	すぎ	62	13	309		定性	92.7	30%			
23589	秩父広域森林組合	12	秩父市	吉田31	41イ	0.41	ひのき	61	13	173		定性	51.9	30%			
23590	秩父広域森林組合	12	秩父市	吉田31	42ア	0.58	すぎ	63	13	296		定性	88.8	30%			
23591	秩父広域森林組合	12	秩父市	吉田31	42イ	0.10	すぎ	58	12	49		定性	14.7	30%			
23592	秩父広域森林組合	12	秩父市	吉田31	43	0.52	すぎ	55	11	243		定性	72.9	30%			
23593	秩父広域森林組合	12	秩父市	吉田31	44	0.08	すぎ	64	13	41		定性	12.3	30%			
23594	秩父広域森林組合	12	秩父市	吉田31	49ア	0.10	すぎ	59	12	49		定性	14.7	30%			
23595	秩父広域森林組合	12	秩父市	吉田31	49イ	0.05	すぎ	54	11	23		定性	6.9	30%			
23596	秩父広域森林組合	12	秩父市	吉田31	50	1.14	すぎ	59	12	560		定性	168.0	30%			
23597	秩父広域森林組合	12	秩父市	吉田31	52	0.47	すぎ	64	13	243		定性	72.9	30%			
23598	秩父広域森林組合	12	秩父市	吉田31	53	0.43	すぎ	54	11	199		定性	59.7	30%			
23599	秩父広域森林組合	12	秩父市	吉田31	54	0.45	すぎ	55	11	211		定性	63.3	30%			
23600	秩父広域森林組合	12	秩父市	吉田31	57	0.65	すぎ	56	12	308		定性	92.4	30%			
23601	秩父広域森林組合	12	秩父市	吉田31	58イ	0.30	すぎ	44	9	118		定性	35.4	30%			
23602	秩父広域森林組合	12	秩父市	吉田31	58ウ	0.05	ひのき	44	9	16		定性	4.8	30%			
23603	秩父広域森林組合	12	秩父市	吉田31	59ア	0.09	すぎ	46	10	37		定性	11.1	30%			
23604	秩父広域森林組合	12	秩父市	吉田31	64ア	0.09	すぎ	46	10	37		定性	11.1	30%			
23605	秩父広域森林組合	12	秩父市	吉田31	65	0.06	ひのき	63	13	26		定性	7.8	30%			
23606	秩父広域森林組合	12	秩父市	吉田31	66	0.46	ひのき	64	13	202		定性	60.6	30%			
23607	秩父広域森林組合	12	秩父市	吉田31	67	0.77	すぎ	64	13	397		定性	119.1	30%			
23608	秩父広域森林組合	12	秩父市	吉田31	68	0.09	すぎ	66	14	47		定性	14.1	30%			
23609	秩父広域森林組合	12	秩父市	吉田31	69	0.18	すぎ	66	14	94		定性	28.2	30%			
23610	秩父広域森林組合	12	秩父市	吉田31	70	0.40	すぎ	63	13	204		定性	61.2	30%			
23611	秩父広域森林組合	12	秩父市	吉田31	71ア	0.23	すぎ	57	12	110		定性	33.0	30%			
23612	秩父広域森林組合	12	秩父市	吉田31	71イ	0.06	すぎ	42	9	23		定性	6.9	30%			
23613	秩父広域森林組合	12	秩父市	吉田31	72ア	0.14	すぎ	51	11	62		定性	18.6	30%			
23614	秩父広域森林組合	12	秩父市	吉田31	72ウ	0.35	すぎ	42	9	132		定性	39.6	30%			
23615	秩父広域森林組合	12	秩父市	吉田31	73ア	0.03	すぎ	53	11	14		定性	4.2	30%			
23616	秩父広域森林組合	12	秩父市	吉田31	73イ	0.04	すぎ	53	11	18		定性	5.4	30%			
23617	秩父広域森林組合	12	秩父市	吉田31	74	0.12	すぎ	53	11	55		定性	16.5	30%			
23618	秩父広域森林組合	12	秩父市	吉田31	75	0.46	すぎ	53	11	209		定性	62.7	30%			
23619	秩父広域森林組合	12	秩父市	吉田31	76	0.01	すぎ	47	10	4		定性	1.2	30%			
23620	秩父広域森林組合	12	秩父市	吉田32	5ア	0.09	すぎ	53	11	41		定性	12.3	30%			
23621	秩父広域森林組合	12	秩父市	吉田32	5イ	0.09	すぎ	51	11	40		定性	12.0	30%			
23622	秩父広域森林組合	12	秩父市	吉田32	5ウ	0.10	すぎ	55	11	47		定性	14.1	30%			
23623	秩父広域森林組合	12	秩父市	吉田32	6イ	0.06	ひのき	42	9	18		定性	5.4	30%			
23624	秩父広域森林組合	12	秩父市	吉田32	7	0.19	すぎ	59	12	93		定性	27.9	30%			
23625	秩父広域森林組合	12	秩父市	吉田32	8	0.02	すぎ	61	13	10		定性	3.0	30%			

番号	事業実施主体	事業実施年度（令和）	所在場所			間伐を実施する森林の現況						間伐の内容			対図番号（団地番号、林小班番号等）	交付金希望	備考
			市町村	林班	小班	面積（ha）	樹種	林齢	齢級	立木材積（m3）	摘要	間伐の方法	間伐立木材積(m3)	間伐率（材積率%）			
23626	秩父広域森林組合	12	秩父市	吉田32	9	0.38	すぎ	52	11	170		定性	51.0	30%			
23627	秩父広域森林組合	12	秩父市	吉田32	10	0.04	すぎ	61	13	20		定性	6.0	30%			
23628	秩父広域森林組合	12	秩父市	吉田32	18	0.14	すぎ	58	12	68		定性	20.4	30%			
23629	秩父広域森林組合	12	秩父市	吉田32	19イ	0.07	すぎ	57	12	34		定性	10.2	30%			
23630	秩父広域森林組合	12	秩父市	吉田32	20	0.09	すぎ	54	11	42		定性	12.6	30%			
23631	秩父広域森林組合	12	秩父市	吉田32	21	0.13	すぎ	57	12	62		定性	18.6	30%			
23632	秩父広域森林組合	12	秩父市	吉田32	22	0.25	すぎ	49	10	107		定性	32.1	30%			
23633	秩父広域森林組合	12	秩父市	吉田32	23	0.14	すぎ	56	12	66		定性	19.8	30%			
23634	秩父広域森林組合	12	秩父市	吉田32	35	0.05	すぎ	63	13	26		定性	7.8	30%			
23635	秩父広域森林組合	12	秩父市	吉田32	36	0.06	すぎ	67	14	32		定性	9.6	30%			
23636	秩父広域森林組合	12	秩父市	吉田32	37	0.31	すぎ	65	13	161		定性	48.3	30%			
23637	秩父広域森林組合	12	秩父市	吉田32	39ア	0.44	すぎ	67	14	232		定性	69.6	30%			
23638	秩父広域森林組合	12	秩父市	吉田32	39イ	0.15	すぎ	53	11	68		定性	20.4	30%			
23639	秩父広域森林組合	12	秩父市	吉田32	40	0.10	すぎ	54	11	46		定性	13.8	30%			
23640	秩父広域森林組合	12	秩父市	吉田32	41ア	0.09	すぎ	47	10	37		定性	11.1	30%			
23641	秩父広域森林組合	12	秩父市	吉田32	41イ	0.05	すぎ	46	10	20		定性	6.0	30%			
23642	秩父広域森林組合	12	秩父市	吉田32	42ア	0.05	すぎ	52	11	22		定性	6.6	30%			
23643	秩父広域森林組合	12	秩父市	吉田32	44	0.33	すぎ	64	13	170		定性	51.0	30%			
23644	秩父広域森林組合	12	秩父市	吉田32	46	0.10	すぎ	62	13	51		定性	15.3	30%			
23645	秩父広域森林組合	12	秩父市	吉田32	47	0.24	ひのき	54	11	92		定性	27.6	30%			
23646	秩父広域森林組合	12	秩父市	吉田32	50	0.02	すぎ	59	12	10		定性	3.0	30%			
23647	秩父広域森林組合	12	秩父市	吉田32	52	0.16	ひのき	52	11	59		定性	17.7	30%			
23648	秩父広域森林組合	12	秩父市	吉田32	55	0.06	すぎ	62	13	30		定性	9.0	30%			
23649	秩父広域森林組合	12	秩父市	吉田32	64	0.27	すぎ	44	9	106		定性	31.8	30%			
23650	秩父広域森林組合	12	秩父市	吉田32	64	0.07	ひのき	44	9	22		定性	6.6	30%			
23651	秩父広域森林組合	12	秩父市	吉田32	65イ	0.05	すぎ	44	9	20		定性	6.0	30%			
23652	秩父広域森林組合	12	秩父市	吉田32	66	0.22	すぎ	44	9	86		定性	25.8	30%			
23653	秩父広域森林組合	12	秩父市	吉田32	66	0.05	ひのき	44	9	16		定性	4.8	30%			
23654	秩父広域森林組合	12	秩父市	吉田32	67ア	0.22	すぎ	55	11	103		定性	30.9	30%			
23655	秩父広域森林組合	12	秩父市	吉田32	67イ	0.05	すぎ	44	9	20		定性	6.0	30%			
23656	秩父広域森林組合	12	秩父市	吉田32	68	0.45	すぎ	57	12	216		定性	64.8	30%			
23657	秩父広域森林組合	12	秩父市	吉田32	71	0.30	すぎ	42	9	113		定性	33.9	30%			
23658	秩父広域森林組合	12	秩父市	吉田32	74	0.12	すぎ	57	12	57		定性	17.1	30%			
23659	秩父広域森林組合	12	秩父市	吉田32	75	0.33	すぎ	57	12	158		定性	47.4	30%			
23660	秩父広域森林組合	12	秩父市	吉田32	77イ	0.06	すぎ	58	12	29		定性	8.7	30%			
23661	秩父広域森林組合	12	秩父市	吉田32	79ア	0.40	すぎ	58	12	194		定性	58.2	30%			
23662	秩父広域森林組合	12	秩父市	吉田32	79イ	0.71	すぎ	57	12	340		定性	102.0	30%			
23663	秩父広域森林組合	12	秩父市	吉田32	83	0.65	すぎ	52	11	291		定性	87.3	30%			
23664	秩父広域森林組合	12	秩父市	吉田32	86	0.36	すぎ	58	12	175		定性	52.5	30%			
23665	秩父広域森林組合	12	秩父市	吉田32	90	0.15	すぎ	56	12	71		定性	21.3	30%			
23666	秩父広域森林組合	12	秩父市	吉田32	92	0.13	すぎ	52	11	58		定性	17.4	30%			
23667	秩父広域森林組合	12	秩父市	吉田32	92	0.13	ひのき	52	11	48		定性	14.4	30%			
23668	秩父広域森林組合	12	秩父市	吉田32	93	0.31	すぎ	59	12	152		定性	45.6	30%			
23669	秩父広域森林組合	12	秩父市	吉田32	94	0.40	ひのき	52	11	147		定性	44.1	30%			

番号	事業実施主体	事業実施年度（令和）	所在場所			間伐を実施する森林の現況						間伐の内容			対図番号（団地番号、林小班番号等）	交付金希望	備考
			市町村	林班	小班	面積（ha）	樹種	林齢	齢級	立木材積（m3）	摘要	間伐の方法	間伐立木材積(m3)	間伐率（材積率%）			
23670	秩父広域森林組合	12	秩父市	吉田32	97	0.04	すぎ	53	11	18		定性	5.4	30%			
23671	秩父広域森林組合	12	秩父市	吉田32	98	0.01	すぎ	56	12	5		定性	1.5	30%			
23672	秩父広域森林組合	12	秩父市	吉田32	601イ	0.13	すぎ	55	11	61		定性	18.3	30%			
23673	秩父広域森林組合	12	秩父市	吉田33	1	0.30	すぎ	63	13	153		定性	45.9	30%			
23674	秩父広域森林組合	12	秩父市	吉田33	3	0.07	ひのき	45	9	22		定性	6.6	30%			
23675	秩父広域森林組合	12	秩父市	吉田33	5	0.31	すぎ	58	12	151		定性	45.3	30%			
23676	秩父広域森林組合	12	秩父市	吉田33	7	0.03	すぎ	61	13	15		定性	4.5	30%			
23677	秩父広域森林組合	12	秩父市	吉田33	12	0.46	すぎ	58	12	224		定性	67.2	30%			
23678	秩父広域森林組合	12	秩父市	吉田33	16イ	0.03	すぎ	46	10	12		定性	3.6	30%			
23679	秩父広域森林組合	12	秩父市	吉田33	16ウ	0.15	ひのき	46	10	49		定性	14.7	30%			
23680	秩父広域森林組合	12	秩父市	吉田33	18	0.08	すぎ	53	11	36		定性	10.8	30%			
23681	秩父広域森林組合	12	秩父市	吉田33	20	0.54	すぎ	64	13	279		定性	83.7	30%			
23682	秩父広域森林組合	12	秩父市	吉田33	21イ	0.29	ひのき	30	6	57		定性	17.1	30%			
23683	秩父広域森林組合	12	秩父市	吉田33	23	0.98	すぎ	52	11	439		定性	131.7	30%			
23684	秩父広域森林組合	12	秩父市	吉田33	25ア	0.14	すぎ	37	8	47		定性	14.1	30%			
23685	秩父広域森林組合	12	秩父市	吉田33	25ア	0.03	ひのき	37	8	8		定性	2.4	30%			
23686	秩父広域森林組合	12	秩父市	吉田33	25イ	0.32	すぎ	45	9	128		定性	38.4	30%			
23687	秩父広域森林組合	12	秩父市	吉田33	25イ	0.31	ひのき	45	9	99		定性	29.7	30%			
23688	秩父広域森林組合	12	秩父市	吉田33	26	0.15	すぎ	54	11	69		定性	20.7	30%			
23689	秩父広域森林組合	12	秩父市	吉田33	27	0.10	ひのき	37	8	26		定性	7.8	30%			
23690	秩父広域森林組合	12	秩父市	吉田33	28イ	0.04	すぎ	44	9	16		定性	4.8	30%			
23691	秩父広域森林組合	12	秩父市	吉田33	29イ	0.07	すぎ	56	12	33		定性	9.9	30%			
23692	秩父広域森林組合	12	秩父市	吉田33	32	0.44	すぎ	57	12	211		定性	63.3	30%			
23693	秩父広域森林組合	12	秩父市	吉田33	36	0.24	すぎ	59	12	118		定性	35.4	30%			
23694	秩父広域森林組合	12	秩父市	吉田33	37	0.26	すぎ	59	12	128		定性	38.4	30%			
23695	秩父広域森林組合	12	秩父市	吉田33	40ア	0.33	ひのき	50	10	117		定性	35.1	30%			
23696	秩父広域森林組合	12	秩父市	吉田33	42	0.42	ひのき	57	12	168		定性	50.4	30%			
23697	秩父広域森林組合	12	秩父市	吉田33	43	0.70	すぎ	57	12	335		定性	100.5	30%			
23698	秩父広域森林組合	12	秩父市	吉田33	44	0.09	ひのき	29	6	17		定性	5.1	30%			
23699	秩父広域森林組合	12	秩父市	吉田33	46	0.05	すぎ	54	11	23		定性	6.9	30%			
23700	秩父広域森林組合	12	秩父市	吉田33	47	0.08	すぎ	49	10	34		定性	10.2	30%			
23701	秩父広域森林組合	12	秩父市	吉田33	49ア	0.45	すぎ	57	12	216		定性	64.8	30%			
23702	秩父広域森林組合	12	秩父市	吉田33	49ウ	0.07	ひのき	27	6	12		定性	3.6	30%			
23703	秩父広域森林組合	12	秩父市	吉田33	52ア	0.24	すぎ	46	10	98		定性	29.4	30%			
23704	秩父広域森林組合	12	秩父市	吉田33	52イ	0.23	すぎ	45	9	92		定性	27.6	30%			
23705	秩父広域森林組合	12	秩父市	吉田33	52ウ	0.05	ひのき	27	6	9		定性	2.7	30%			
23706	秩父広域森林組合	12	秩父市	吉田33	53	0.23	すぎ	58	12	112		定性	33.6	30%			
23707	秩父広域森林組合	12	秩父市	吉田33	53ア	0.14	すぎ	54	11	65		定性	19.5	30%			
23708	秩父広域森林組合	12	秩父市	吉田33	53イ	0.09	ひのき	27	6	15		定性	4.5	30%			
23709	秩父広域森林組合	12	秩父市	吉田33	55	0.03	ひのき	27	6	5		定性	1.5	30%			
23710	秩父広域森林組合	12	秩父市	吉田33	57	0.03	すぎ	51	11	13		定性	3.9	30%			
23711	秩父広域森林組合	12	秩父市	吉田33	59ア	0.05	すぎ	47	10	21		定性	6.3	30%			
23712	秩父広域森林組合	12	秩父市	吉田33	59イ	0.02	すぎ	61	13	10		定性	3.0	30%			
23713	秩父広域森林組合	12	秩父市	吉田33	60ア	0.20	すぎ	54	11	92		定性	27.6	30%			

番号	事業実施主体	事業実施年度（令和）	所在場所			間伐を実施する森林の現況						間伐の内容			対図番号（団地番号、林小班番号等）	交付金希望	備考
			市町村	林班	小班	面積（ha）	樹種	林齢	齢級	立木材積（m3）	摘要	間伐の方法	間伐立木材積(m3)	間伐率（材積率%）			
23714	秩父広域森林組合	12	秩父市	吉田33	67イ	0.15	すぎ	59	12	74		定性	22.2	30%			
23715	秩父広域森林組合	12	秩父市	吉田33	71	0.02	すぎ	70	14	11		定性	3.3	30%			
23716	秩父広域森林組合	12	秩父市	吉田33	73ア	0.05	すぎ	58	12	24		定性	7.2	30%			
23717	秩父広域森林組合	12	秩父市	吉田33	77ア	0.03	すぎ	66	14	16		定性	4.8	30%			
23718	秩父広域森林組合	12	秩父市	吉田33	77イ	0.07	すぎ	60	12	35		定性	10.5	30%			
23719	秩父広域森林組合	12	秩父市	吉田33	81	0.12	すぎ	50	10	52		定性	15.6	30%			
23720	秩父広域森林組合	12	秩父市	吉田33	606	0.69	すぎ	53	11	314		定性	94.2	30%			
23721	秩父広域森林組合	12	秩父市	吉田33	606	0.46	ひのき	53	11	173		定性	51.9	30%			
23722	秩父広域森林組合	12	秩父市	吉田34	1ア	0.16	すぎ	52	11	72		定性	21.6	30%			
23723	秩父広域森林組合	12	秩父市	吉田34	2	0.02	ひのき	56	12	8		定性	2.4	30%			
23724	秩父広域森林組合	12	秩父市	吉田34	3	0.05	すぎ	54	11	23		定性	6.9	30%			
23725	秩父広域森林組合	12	秩父市	吉田34	5イ	0.05	すぎ	42	9	19		定性	5.7	30%			
23726	秩父広域森林組合	12	秩父市	吉田34	10イ	0.13	ひのき	43	9	40		定性	12.0	30%			
23727	秩父広域森林組合	12	秩父市	吉田34	10イ	0.06	すぎ	43	9	23		定性	6.9	30%			
23728	秩父広域森林組合	12	秩父市	吉田34	11イ	0.06	すぎ	41	9	22		定性	6.6	30%			
23729	秩父広域森林組合	12	秩父市	吉田34	11ウ	0.09	すぎ	44	9	35		定性	10.5	30%			
23730	秩父広域森林組合	12	秩父市	吉田34	16イ	0.08	すぎ	46	10	33		定性	9.9	30%			
23731	秩父広域森林組合	12	秩父市	吉田34	16ウ	0.07	すぎ	41	9	26		定性	7.8	30%			
23732	秩父広域森林組合	12	秩父市	吉田34	16エ	0.17	すぎ	45	9	68		定性	20.4	30%			
23733	秩父広域森林組合	12	秩父市	吉田34	17	0.24	すぎ	56	12	114		定性	34.2	30%			
23734	秩父広域森林組合	12	秩父市	吉田34	27	0.10	すぎ	46	10	41		定性	12.3	30%			
23735	秩父広域森林組合	12	秩父市	吉田34	44ア	0.15	すぎ	57	12	72		定性	21.6	30%			
23736	秩父広域森林組合	12	秩父市	吉田34	44ウ	0.16	ひのき	43	9	49		定性	14.7	30%			
23737	秩父広域森林組合	12	秩父市	吉田34	44ウ	0.10	すぎ	43	9	38		定性	11.4	30%			
23738	秩父広域森林組合	12	秩父市	吉田34	50イ	0.07	ひのき	32	7	15		定性	4.5	30%			
23739	秩父広域森林組合	12	秩父市	吉田34	54ウ	0.10	すぎ	41	9	37		定性	11.1	30%			
23740	秩父広域森林組合	12	秩父市	吉田34	55イ	0.10	すぎ	64	13	52		定性	15.6	30%			
23741	秩父広域森林組合	12	秩父市	吉田34	56	0.30	すぎ	59	12	147		定性	44.1	30%			
23742	秩父広域森林組合	12	秩父市	吉田34	58	0.07	ひのき	53	11	26		定性	7.8	30%			
23743	秩父広域森林組合	12	秩父市	吉田34	62ア	0.26	すぎ	55	11	122		定性	36.6	30%			
23744	秩父広域森林組合	12	秩父市	吉田34	62ウ	0.25	すぎ	57	12	120		定性	36.0	30%			
23745	秩父広域森林組合	12	秩父市	吉田34	62ウ	0.25	ひのき	57	12	100		定性	30.0	30%			
23746	秩父広域森林組合	12	秩父市	吉田34	64	0.28	すぎ	52	11	125		定性	37.5	30%			
23747	秩父広域森林組合	12	秩父市	吉田34	65イ	0.08	すぎ	42	9	30		定性	9.0	30%			
23748	秩父広域森林組合	12	秩父市	吉田34	66イ	0.18	ひのき	28	6	32		定性	9.6	30%			
23749	秩父広域森林組合	12	秩父市	吉田34	66ウ	0.07	ひのき	27	6	12		定性	3.6	30%			
23750	秩父広域森林組合	12	秩父市	吉田34	67	0.38	すぎ	59	12	187		定性	56.1	30%			
23751	秩父広域森林組合	12	秩父市	吉田34	71ア	0.34	すぎ	50	10	148		定性	44.4	30%			
23752	秩父広域森林組合	12	秩父市	吉田34	71イ	0.10	すぎ	44	9	39		定性	11.7	30%			
23753	秩父広域森林組合	12	秩父市	吉田34	74ア	0.09	すぎ	47	10	37		定性	11.1	30%			
23754	秩父広域森林組合	12	秩父市	吉田34	74イ	0.06	すぎ	46	10	24		定性	7.2	30%			
23755	秩父広域森林組合	12	秩父市	吉田34	76	0.07	すぎ	45	9	28		定性	8.4	30%			
23756	秩父広域森林組合	12	秩父市	吉田34	77	0.07	すぎ	45	9	28		定性	8.4	30%			
23757	秩父広域森林組合	12	秩父市	吉田34	78	0.07	ひのき	34	7	16		定性	4.8	30%			

番号	事業実施主体	事業実施年度（令和）	所在場所			間伐を実施する森林の現況						間伐の内容			対図番号（団地番号、林小班番号等）	交付金希望	備考
			市町村	林班	小班	面積（ha）	樹種	林齢	齢級	立木材積（m3）	摘要	間伐の方法	間伐立木材積(m3)	間伐率（材積率%）			
23758	秩父広域森林組合	12	秩父市	吉田34	83ア	0.02	すぎ	66	14	10		定性	3.0	30%			
23759	秩父広域森林組合	12	秩父市	吉田34	94	0.11	ひのき	33	7	25		定性	7.5	30%			
23760	秩父市	4	秩父市	高篠11	3ア	0.54	ひのき	33	7	117		定性	35.0	30%		○	
23761	秩父市	4	秩父市	高篠11	3イ	1.96	ひのき	33	7	425		定性	127.0	30%		○	
23762	秩父市	4	秩父市	高篠11	4	2.42	ひのき	59	12	946		定性	283.0	30%		○	
23763	秩父市	4	秩父市	高篠11	4	0.27	すぎ	59	12	126		定性	37.0	30%		○	
23764	秩父市	4	秩父市	高篠11	8ア	2.67	ひのき	48	10	894		定性	268.0	30%		○	
23765	秩父市	4	秩父市	高篠11	8ア	1.14	すぎ	48	10	459		定性	137.0	30%		○	
23766	秩父市	4	秩父市	高篠11	8イ	0.08	すぎ	63	13	39		定性	11.0	30%		○	
23767	秩父市	4	秩父市	高篠11	8ウ	0.23	すぎ	63	13	112		定性	33.0	30%		○	
23768	秩父市	4	秩父市	高篠11	9	2.90	ひのき	49	10	992		定性	297.0	30%		○	
23769	秩父市	4	秩父市	高篠11	9	0.73	すぎ	49	10	299		定性	89.0	30%		○	
23770	秩父市	4	秩父市	高篠11	10	2.56	すぎ	63	13	1,247		定性	374.0	30%		○	
23771	秩父市	4	秩父市	高篠11	11ア	1.22	すぎ	47	10	483		定性	144.0	30%		○	
23772	秩父市	4	秩父市	高篠11	12ア	1.52	すぎ	54	11	675		定性	202.0	30%		○	
23773	秩父市	4	秩父市	高篠11	12ア	1.51	ひのき	54	11	554		定性	166.0	30%		○	
23774	秩父市	4	秩父市	高篠11	13	0.35	すぎ	58	12	162		定性	48.0	30%		○	
23775	秩父市	4	秩父市	高篠11	13	0.34	ひのき	58	12	131		定性	39.0	30%		○	
23776	秩父市	4	秩父市	高篠11	14	1.75	すぎ	67	14	884		定性	265.0	30%		○	
23777	秩父市	4	秩父市	高篠11	15	0.81	すぎ	58	12	375		定性	112.0	30%		○	
23778	秩父市	4	秩父市	高篠11	16	0.44	すぎ	47	10	174		定性	52.0	30%		○	
23779	秩父市	4	秩父市	高篠11	16	0.44	ひのき	47	10	145		定性	43.0	30%		○	
23780	秩父市	4	秩父市	高篠11	17	3.44	すぎ	67	14	1,737		定性	521.0	30%		○	
23781	秩父市	4	秩父市	高篠11	18	3.15	すぎ	57	12	1,443		定性	432.0	30%		○	
23782	秩父市	4	秩父市	高篠11	18	0.35	ひのき	57	12	133		定性	39.0	30%		○	
23783	秩父市	4	秩父市	高篠11	19	0.22	すぎ	48	10	89		定性	26.0	30%		○	
23784	秩父市	4	秩父市	高篠11	19	0.22	ひのき	48	10	74		定性	22.0	30%		○	
23785	秩父市	4	秩父市	高篠12	3ア	0.99	ひのき	60	12	392		定性	117.0	30%		○	
23786	秩父市	4	秩父市	高篠12	3イ	0.89	すぎ	59	12	417		定性	125.0	30%		○	
23787	秩父市	4	秩父市	高篠12	3ウ	0.37	ひのき	59	12	145		定性	43.0	30%		○	
23788	秩父市	4	秩父市	高篠12	3エ	0.75	すぎ	57	12	344		定性	103.0	30%		○	
23789	秩父市	4	秩父市	高篠12	3オ	2.42	ひのき	57	12	922		定性	276.0	30%		○	
23790	秩父市	4	秩父市	高篠12	4	7.95	すぎ	62	13	3,832		定性	1,149.0	30%		○	
23791	秩父市	4	秩父市	高篠12	5ア	3.97	ひのき	62	13	1,604		定性	481.0	30%		○	
23792	秩父市	4	秩父市	高篠12	6ア	1.47	すぎ	68	14	750		定性	225.0	30%		○	
23793	秩父市	4	秩父市	高篠12	6イ	2.51	ひのき	63	13	1,024		定性	307.0	30%		○	
23794	秩父市	4	秩父市	高篠12	6エ	8.80	すぎ	63	13	4,286		定性	1,285.0	30%		○	
23795	秩父市	4	秩父市	高篠12	6オ	1.47	ひのき	66	14	617		定性	185.0	30%		○	
23796	秩父市	4	秩父市	高篠12	7ア	0.64	すぎ	61	13	305		定性	91.0	30%		○	
23797	秩父市	4	秩父市	高篠12	7イ	0.63	ひのき	61	13	252		定性	75.0	30%		○	
23798	秩父市	4	秩父市	高篠12	8	0.25	すぎ	58	12	116		定性	34.0	30%		○	
23799	秩父市	4	秩父市	高篠12	9ア	0.64	すぎ	53	11	281		定性	84.0	30%		○	
23800	秩父市	4	秩父市	高篠12	9イ	4.61	すぎ	61	13	2,199		定性	659.0	30%		○	
23801	秩父市	4	秩父市	高篠12	9ウ	1.13	ひのき	61	13	452		定性	135.0	30%		○	

番号	事業実施主体	事業実施年度（令和）	所在場所			間伐を実施する森林の現況						間伐の内容			対図番号（団地番号、林小班番号等）	交付金希望	備考
			市町村	林班	小班	面積（ha）	樹種	林齢	齢級	立木材積（m3）	摘要	間伐の方法	間伐立木材積(m3)	間伐率（材積率%）			
23802	秩父市	4	秩父市	高篠14A	401ア	4.02	すぎ	75	15	2,171		定性	651.0	30%		○	
23803	秩父市	4	秩父市	高篠14A	401イ	4.02	ひのき	75	15	1,821		定性	546.0	30%		○	
23804	秩父市	4	秩父市	高篠14A	403ア	0.42	ひのき	71	15	184		定性	55.0	30%		○	
23805	秩父市	4	秩父市	高篠14A	409ア	2.00	ひのき	23	5	254		定性	76.0	30%		○	
23806	秩父市	4	秩父市	高篠14A	409イ	1.70	ひのき	23	5	216		定性	64.0	30%		○	
23807	秩父市	4	秩父市	高篠14A	413	2.18	ひのき	21	5	242		定性	72.0	30%		○	
23808	秩父市	4	秩父市	高篠14A	413	0.54	すぎ	21	5	79		定性	23.0	30%		○	
23809	秩父市	4	秩父市	高篠14B	7ア	0.46	すぎ	58	12	213		定性	63.0	30%		○	
23810	秩父市	4	秩父市	高篠14B	7イ	2.21	ひのき	58	12	853		定性	255.0	30%		○	
23811	秩父市	4	秩父市	高篠14B	8イ	1.25	すぎ	59	12	585		定性	175.0	30%		○	
23812	秩父市	4	秩父市	高篠14B	9ア	1.45	ひのき	59	12	567		定性	170.0	30%		○	
23813	秩父市	4	秩父市	高篠14C	5	0.85	ひのき	58	12	328		定性	98.0	30%		○	
23814	秩父市	4	秩父市	高篠14C	6	2.19	ひのき	58	12	845		定性	253.0	30%		○	
23815	秩父市	4	秩父市	高篠15A	403ア	1.22	ひのき	61	13	488		定性	146.0	30%		○	
23816	秩父市	4	秩父市	高篠15A	406ア	0.30	すぎ	55	11	135		定性	40.0	30%		○	
23817	秩父市	4	秩父市	高篠15A	406イ	1.43	ひのき	55	11	531		定性	159.0	30%		○	
23818	秩父市	4	秩父市	高篠15A	407	1.38	すぎ	69	14	709		定性	212.0	30%		○	
23819	秩父市	4	秩父市	高篠15A	412ア	2.59	すぎ	60	12	1,225		定性	367.0	30%		○	
23820	秩父市	4	秩父市	高篠15A	412イ	0.79	ひのき	60	12	313		定性	93.0	30%		○	
23821	秩父市	4	秩父市	高篠16	1ア	1.08	すぎ	56	12	489		定性	146.0	30%		○	
23822	秩父市	4	秩父市	高篠16	1カ	0.32	すぎ	55	11	144		定性	43.0	30%		○	
23823	秩父市	5	秩父市	高篠16	1ク	0.73	ひのき	44	9	225		定性	67.0	30%		○	
23824	秩父市	5	秩父市	高篠16	1ケ	0.85	すぎ	44	9	318		定性	95.0	30%		○	
23825	秩父市	5	秩父市	高篠16	1ケ	0.84	ひのき	44	9	259		定性	77.0	30%		○	
23826	秩父市	5	秩父市	高篠16	2ア	0.26	すぎ	54	11	115		定性	34.0	30%		○	
23827	秩父市	5	秩父市	高篠16	2イ	0.66	すぎ	55	11	296		定性	88.0	30%		○	
23828	秩父市	5	秩父市	高篠16	2ウ	1.14	すぎ	55	11	512		定性	153.0	30%		○	
23829	秩父市	5	秩父市	高篠16	2エ	1.37	ひのき	38	8	356		定性	106.0	30%		○	
23830	秩父市	5	秩父市	高篠16	2エ	0.59	すぎ	38	8	192		定性	57.0	30%		○	
23831	秩父市	5	秩父市	高篠16	2オ	0.94	すぎ	56	12	426		定性	127.0	30%		○	
23832	秩父市	5	秩父市	高篠16	3ア	1.54	すぎ	57	12	705		定性	211.0	30%		○	
23833	秩父市	5	秩父市	高篠16	3ア	0.17	ひのき	57	12	65		定性	19.0	30%		○	
23834	秩父市	5	秩父市	高篠16	3イ	0.20	すぎ	51	11	85		定性	25.0	30%		○	
23835	秩父市	5	秩父市	高篠16	3ウ	0.86	すぎ	58	12	398		定性	119.0	30%		○	
23836	秩父市	5	秩父市	高篠16	3エ	2.04	すぎ	54	11	906		定性	271.0	30%		○	
23837	秩父市	5	秩父市	高篠16	3オ	0.19	すぎ	50	10	79		定性	23.0	30%		○	
23838	秩父市	5	秩父市	高篠16	3カ	0.18	ひのき	53	11	65		定性	19.0	30%		○	
23839	秩父市	5	秩父市	高篠16	4イ	2.14	すぎ	59	12	1,002		定性	300.0	30%		○	
23840	秩父市	5	秩父市	高篠16	4イ	0.92	ひのき	59	12	360		定性	108.0	30%		○	
23841	秩父市	5	秩父市	高篠16	4ウ	0.64	すぎ	59	12	300		定性	90.0	30%		○	
23842	秩父市	5	秩父市	高篠16	4ウ	0.28	ひのき	59	12	109		定性	32.0	30%		○	
23843	秩父市	5	秩父市	高篠16	4エ	0.97	すぎ	59	12	454		定性	136.0	30%		○	
23844	秩父市	5	秩父市	高篠16	4エ	0.42	ひのき	59	12	164		定性	49.0	30%		○	
23845	秩父市	5	秩父市	高篠16	5ア	0.83	ひのき	58	12	320		定性	96.0	30%		○	

番号	事業実施主体	事業実施年度（令和）	所在場所			間伐を実施する森林の現況						間伐の内容			対図番号（団地番号、林小班番号等）	交付金希望	備考
			市町村	林班	小班	面積（ha）	樹種	林齢	齢級	立木材積（m3）	摘要	間伐の方法	間伐立木材積(m3)	間伐率（材積率%）			
23846	秩父市	5	秩父市	高篠16	5イ	0.81	すぎ	65	13	402		定性	120.0	30%		○	
23847	秩父市	5	秩父市	高篠16	5ウ	0.08	すぎ	59	12	37		定性	11.0	30%		○	
23848	秩父市	5	秩父市	高篠16	5エ	1.05	すぎ	59	12	491		定性	147.0	30%		○	
23849	秩父市	5	秩父市	高篠16	5エ	0.26	ひのき	59	12	102		定性	30.0	30%		○	
23850	秩父市	5	秩父市	高篠16	11ア	1.48	ひのき	57	12	564		定性	169.0	30%		○	
23851	秩父市	5	秩父市	高篠16	12ア	2.75	すぎ	59	12	1,287		定性	386.0	30%		○	
23852	秩父市	5	秩父市	高篠16	12イ	2.15	ひのき	59	12	841		定性	252.0	30%		○	
23853	秩父市	5	秩父市	高篠16	12エ	0.15	すぎ	67	14	76		定性	22.0	30%		○	
23854	秩父市	5	秩父市	高篠16	16ア	2.34	ひのき	43	9	704		定性	211.0	30%		○	
23855	秩父市	5	秩父市	高篠16	16イ	0.41	ひのき	67	14	174		定性	52.0	30%		○	
23856	秩父市	5	秩父市	高篠16	16ウ	1.51	すぎ	59	12	707		定性	212.0	30%		○	
23857	秩父市	5	秩父市	高篠16	16エ	3.61	すぎ	59	12	1,689		定性	506.0	30%		○	
23858	秩父市	5	秩父市	高篠16	16オ	0.46	すぎ	65	13	228		定性	68.0	30%		○	
23859	秩父市	5	秩父市	高篠17	7ア	0.15	すぎ	62	13	72		定性	21.0	30%		○	
23860	秩父市	5	秩父市	高篠17	30ア	0.09	すぎ	49	10	37		定性	11.0	30%		○	
23861	秩父市	5	秩父市	高篠18	27ア	1.15	すぎ	63	13	560		定性	168.0	30%		○	
23862	秩父市	5	秩父市	高篠18	27ウ	2.05	すぎ	57	12	939		定性	281.0	30%		○	
23863	秩父市	5	秩父市	高篠18	27エ	5.34	ひのき	46	10	1,719		定性	515.0	30%		○	
23864	秩父市	5	秩父市	高篠18	27エ	0.59	すぎ	46	10	230		定性	69.0	30%		○	
23865	秩父市	5	秩父市	高篠18	27オ	0.47	すぎ	56	12	213		定性	63.0	30%		○	
23866	秩父市	5	秩父市	高篠18	27カ	0.28	すぎ	59	12	131		定性	39.0	30%		○	
23867	秩父市	5	秩父市	高篠18	27キ	0.35	すぎ	54	11	155		定性	46.0	30%		○	
23868	秩父市	5	秩父市	高篠18	27キ	0.34	ひのき	54	11	125		定性	37.0	30%		○	
23869	秩父市	5	秩父市	高篠20	82ア	0.42	すぎ	69	14	216		定性	64.0	30%		○	
23870	秩父市	5	秩父市	高篠20	82ウ	0.02	すぎ	69	14	10		定性	3.0	30%		○	
23871	秩父市	5	秩父市	高篠20	83ア	0.05	すぎ	61	13	24		定性	7.0	30%		○	
23872	秩父市	5	秩父市	高篠20	83イ	0.23	すぎ	53	11	101		定性	30.0	30%		○	
23873	秩父市	5	秩父市	高篠20	84	0.22	ひのき	53	11	80		定性	24.0	30%		○	
23874	秩父市	5	秩父市	高篠20	85	0.66	ひのき	66	14	277		定性	83.0	30%		○	
23875	秩父市	5	秩父市	高篠21	12ウ	0.03	すぎ	54	11	13		定性	3.0	30%		○	
23876	秩父市	5	秩父市	高篠24	65ア	0.58	すぎ	59	12	271		定性	81.0	30%		○	
23877	秩父市	5	秩父市	高篠24	65イ	0.38	すぎ	63	13	185		定性	55.0	30%		○	
23878	秩父市	5	秩父市	高篠24	65ウ	0.30	すぎ	66	14	150		定性	45.0	30%		○	
23879	秩父市	5	秩父市	高篠24	65エ	0.55	すぎ	83	17	297		定性	89.0	30%		○	
23880	秩父市	5	秩父市	高篠24	65オ	0.31	すぎ	67	14	157		定性	47.0	30%		○	
23881	秩父市	5	秩父市	高篠24	65カ	0.37	すぎ	81	17	200		定性	60.0	30%		○	
23882	秩父市	5	秩父市	高篠24	65キ	0.90	すぎ	51	11	383		定性	114.0	30%		○	
23883	秩父市	5	秩父市	高篠24	65ク	0.50	すぎ	59	12	234		定性	70.0	30%		○	
23884	秩父市	5	秩父市	高篠24	65ケ	0.63	すぎ	81	17	340		定性	102.0	30%		○	
23885	秩父市	5	秩父市	高篠24	65コ	1.67	すぎ	59	12	782		定性	234.0	30%		○	
23886	秩父市	5	秩父市	高篠24	66ア	0.72	すぎ	62	13	347		定性	104.0	30%		○	
23887	秩父市	5	秩父市	高篠24	66イ	0.40	すぎ	62	13	193		定性	57.0	30%		○	
23888	秩父市	5	秩父市	高篠24	66ウ	0.21	すぎ	46	10	82		定性	24.0	30%		○	
23889	秩父市	5	秩父市	高篠24	66エ	0.89	ひのき	46	10	287		定性	86.0	30%		○	

番号	事業実施主体	事業実施年度（令和）	所在場所			間伐を実施する森林の現況						間伐の内容			対図番号（団地番号、林小班番号等）	交付金希望	備考
			市町村	林班	小班	面積（ha）	樹種	林齢	齢級	立木材積（m3）	摘要	間伐の方法	間伐立木材積(m3)	間伐率（材積率%）			
23890	秩父市	5	秩父市	高篠24	66オ	0.30	すぎ	62	13	145		定性	43.0	30%		○	
23891	秩父市	5	秩父市	高篠24	66カ	2.84	ひのき	46	10	914		定性	274.0	30%		○	
23892	秩父市	5	秩父市	高篠24	66キ	0.11	すぎ	46	10	43		定性	12.0	30%		○	
23893	秩父市	5	秩父市	高篠25	1ア	0.30	すぎ	56	12	136		定性	40.0	30%		○	
23894	秩父市	5	秩父市	高篠25	1イ	0.30	すぎ	64	13	147		定性	44.0	30%		○	
23895	秩父市	5	秩父市	高篠25	1エ	0.60	すぎ	66	14	300		定性	90.0	30%		○	
23896	秩父市	5	秩父市	高篠25	1オ	0.27	すぎ	63	13	131		定性	39.0	30%		○	
23897	秩父市	5	秩父市	高篠25	1カ	2.90	すぎ	56	12	1,314		定性	394.0	30%		○	
23898	秩父市	5	秩父市	高篠25	1キ	2.91	すぎ	75	15	1,571		定性	471.0	30%		○	
23899	秩父市	5	秩父市	高篠25	2イ	0.30	すぎ	66	14	150		定性	45.0	30%		○	
23900	秩父市	5	秩父市	高篠25	2ウ	0.98	すぎ	51	11	417		定性	125.0	30%		○	
23901	秩父市	5	秩父市	高篠25	2エ	0.35	すぎ	69	14	180		定性	54.0	30%		○	
23902	秩父市	5	秩父市	秩父12	21ア	0.06	すぎ	46	10	21		定性	6.0	30%		○	
23903	秩父市	5	秩父市	秩父14	46ア	0.12	すぎ	56	12	49		定性	14.0	30%		○	
23904	秩父市	5	秩父市	秩父15	103	1.79	すぎ	74	15	859		定性	257.0	30%		○	
23905	秩父市	6	秩父市	秩父15	105	0.31	すぎ	69	14	143		定性	42.0	30%		○	
23906	秩父市	6	秩父市	秩父15	106	0.45	ひのき	55	11	150		定性	45.0	30%		○	
23907	秩父市	6	秩父市	秩父15	107	0.42	すぎ	57	12	173		定性	51.0	30%		○	
23908	秩父市	6	秩父市	秩父15	107	0.41	ひのき	55	11	137		定性	41.0	30%		○	
23909	秩父市	6	秩父市	秩父15	111ア	1.03	すぎ	55	11	416		定性	124.0	30%		○	
23910	秩父市	6	秩父市	秩父15	111イ	1.02	ひのき	55	11	341		定性	102.0	30%		○	
23911	秩父市	6	秩父市	秩父15	114	0.48	すぎ	45	9	165		定性	49.0	30%		○	
23912	秩父市	6	秩父市	秩父15	116ア	0.91	すぎ	58	12	379		定性	113.0	30%		○	
23913	秩父市	6	秩父市	秩父15	116オ	0.86	すぎ	68	14	393		定性	117.0	30%		○	
23914	秩父市	6	秩父市	秩父15	117ア	1.20	すぎ	67	14	544		定性	163.0	30%		○	
23915	秩父市	6	秩父市	秩父15	117イ	1.10	ひのき	54	11	363		定性	108.0	30%		○	
23916	秩父市	6	秩父市	影森6A	7ア	0.01	すぎ	51	11	5		定性	1.0	30%		○	
23917	秩父市	6	秩父市	影森6A	7イ	0.20	すぎ	89	18	118		定性	35.0	30%		○	
23918	秩父市	6	秩父市	影森8	1ア	1.62	すぎ	64	13	875		定性	262.0	30%		○	
23919	秩父市	6	秩父市	影森8	1イ	1.61	ひのき	64	13	729		定性	218.0	30%		○	
23920	秩父市	6	秩父市	影森8	2	1.46	ひのき	62	13	648		定性	194.0	30%		○	
23921	秩父市	6	秩父市	影森8	3ア	1.99	すぎ	61	13	1,045		定性	313.0	30%		○	
23922	秩父市	6	秩父市	影森8	3イ	1.98	ひのき	61	13	871		定性	261.0	30%		○	
23923	秩父市	6	秩父市	影森8	4	0.13	ひのき	64	13	59		定性	17.0	30%		○	
23924	秩父市	6	秩父市	影森8	5	2.22	すぎ	67	14	1,232		定性	369.0	30%		○	
23925	秩父市	6	秩父市	影森8	6	0.51	すぎ	69	14	288		定性	86.0	30%		○	
23926	秩父市	6	秩父市	影森8	7ア	0.09	すぎ	66	14	50		定性	15.0	30%		○	
23927	秩父市	6	秩父市	影森8	7イ	0.08	ひのき	66	14	37		定性	11.0	30%		○	
23928	秩父市	6	秩父市	影森8	8ア	0.09	ひのき	49	10	34		定性	10.0	30%		○	
23929	秩父市	6	秩父市	影森8	9	0.25	ひのき	66	14	116		定性	34.0	30%		○	
23930	秩父市	6	秩父市	影森8	11ア	0.16	すぎ	59	12	82		定性	24.0	30%		○	
23931	秩父市	6	秩父市	影森8	11イ	0.15	ひのき	59	12	65		定性	19.0	30%		○	
23932	秩父市	6	秩父市	影森8	12ア	1.04	すぎ	59	12	535		定性	160.0	30%		○	
23933	秩父市	6	秩父市	影森8	12イ	1.03	ひのき	59	12	443		定性	132.0	30%		○	

番号	事業実施主体	事業実施年度（令和）	所在場所			間伐を実施する森林の現況						間伐の内容			対図番号（団地番号、林小班番号等）	交付金希望	備考
			市町村	林班	小班	面積（ha）	樹種	林齢	齢級	立木材積（m3）	摘要	間伐の方法	間伐立木材積(m3)	間伐率（材積率%）			
23934	秩父市	6	秩父市	影森8	14	0.12	すぎ	71	15	69		定性	20.0	30%		○	
23935	秩父市	6	秩父市	影森8	26ア	0.66	すぎ	53	11	319		定性	95.0	30%		○	
23936	秩父市	6	秩父市	影森8	26イ	0.65	ひのき	53	11	259		定性	77.0	30%		○	
23937	秩父市	6	秩父市	影森8	27ア	1.29	ひのき	46	10	457		定性	137.0	30%		○	
23938	秩父市	6	秩父市	影森8	28ア	0.86	すぎ	46	10	368		定性	110.0	30%		○	
23939	秩父市	6	秩父市	影森8	29	1.08	すぎ	66	14	594		定性	178.0	30%		○	
23940	秩父市	6	秩父市	影森9	1ア	2.95	すぎ	53	11	1,425		定性	427.0	30%		○	
23941	秩父市	6	秩父市	影森9	1イ	2.97	ひのき	53	11	1,182		定性	354.0	30%		○	
23942	秩父市	6	秩父市	影森9	2ア	1.52	すぎ	54	11	742		定性	222.0	30%		○	
23943	秩父市	6	秩父市	影森9	2イ	1.52	ひのき	54	11	614		定性	184.0	30%		○	
23944	秩父市	6	秩父市	影森9	3ア	1.00	すぎ	54	11	488		定性	146.0	30%		○	
23945	秩父市	6	秩父市	影森9	3イ	1.00	ひのき	54	11	404		定性	121.0	30%		○	
23946	秩父市	6	秩父市	影森9	4ア	3.80	すぎ	55	11	1,877		定性	563.0	30%		○	
23947	秩父市	6	秩父市	影森9	4イ	3.80	ひのき	55	11	1,550		定性	465.0	30%		○	
23948	秩父市	6	秩父市	影森9	5ア	1.00	すぎ	54	11	488		定性	146.0	30%		○	
23949	秩父市	6	秩父市	影森9	5イ	1.00	ひのき	54	11	404		定性	121.0	30%		○	
23950	秩父市	6	秩父市	影森9	6ア	4.06	ひのき	38	8	1,161		定性	348.0	30%		○	
23951	秩父市	6	秩父市	影森9	6イ	0.70	ひのき	43	9	232		定性	69.0	30%		○	
23952	秩父市	6	秩父市	影森9	7イ	0.62	ひのき	54	11	250		定性	75.0	30%		○	
23953	秩父市	6	秩父市	影森9	12ア	0.69	すぎ	51	11	323		定性	96.0	30%		○	
23954	秩父市	6	秩父市	影森9	12イ	0.69	ひのき	51	11	268		定性	80.0	30%		○	
23955	秩父市	6	秩父市	影森9	14ア	1.34	すぎ	53	11	647		定性	194.0	30%		○	
23956	秩父市	6	秩父市	影森9	14イ	1.33	ひのき	53	11	529		定性	158.0	30%		○	
23957	秩父市	6	秩父市	影森9	15ア	2.35	すぎ	52	11	1,116		定性	334.0	30%		○	
23958	秩父市	6	秩父市	影森9	15イ	2.35	ひのき	52	11	924		定性	277.0	30%		○	
23959	秩父市	6	秩父市	影森9	16ア	2.04	すぎ	50	10	936		定性	280.0	30%		○	
23960	秩父市	6	秩父市	影森9	16イ	2.04	ひのき	50	10	781		定性	234.0	30%		○	
23961	秩父市	6	秩父市	影森9	18ア	2.20	ひのき	46	10	779		定性	233.0	30%		○	
23962	秩父市	6	秩父市	影森9	18イ	1.95	すぎ	43	9	788		定性	236.0	30%		○	
23963	秩父市	6	秩父市	影森9	18ウ	1.60	ひのき	43	9	530		定性	159.0	30%		○	
23964	秩父市	6	秩父市	影森10A	1イ	0.70	ひのき	34	7	175		定性	52.0	30%		○	
23965	秩父市	6	秩父市	影森10A	2ア	1.57	すぎ	55	11	776		定性	232.0	30%		○	
23966	秩父市	6	秩父市	影森10A	2イ	1.57	ひのき	55	11	641		定性	192.0	30%		○	
23967	秩父市	6	秩父市	影森10A	4ア	0.68	すぎ	64	13	367		定性	110.0	30%		○	
23968	秩父市	6	秩父市	影森10A	4イ	0.67	ひのき	64	13	304		定性	91.0	30%		○	
23969	秩父市	6	秩父市	影森10A	5ア	1.27	すぎ	56	12	632		定性	189.0	30%		○	
23970	秩父市	6	秩父市	影森10A	5イ	1.27	ひのき	56	12	525		定性	157.0	30%		○	
23971	秩父市	6	秩父市	影森10A	7	1.74	すぎ	65	13	948		定性	284.0	30%		○	
23972	秩父市	6	秩父市	影森10A	8ア	1.60	すぎ	56	12	797		定性	239.0	30%		○	
23973	秩父市	6	秩父市	影森10A	8イ	1.59	ひのき	56	12	657		定性	197.0	30%		○	
23974	秩父市	6	秩父市	影森10A	10	2.02	すぎ	64	13	1,091		定性	327.0	30%		○	
23975	秩父市	6	秩父市	影森10A	11ア	1.26	すぎ	56	12	627		定性	188.0	30%		○	
23976	秩父市	6	秩父市	影森10A	11イ	1.25	ひのき	56	12	516		定性	154.0	30%		○	
23977	秩父市	6	秩父市	影森11	2	3.98	ひのき	42	9	1,282		定性	384.0	30%		○	

番号	事業実施主体	事業実施年度（令和）	所在場所			間伐を実施する森林の現況						間伐の内容			対図番号（団地番号、林小班番号等）	交付金希望	備考
			市町村	林班	小班	面積（ha）	樹種	林齢	齢級	立木材積（m3）	摘要	間伐の方法	間伐立木材積(m3)	間伐率（材積率%）			
23978	秩父市	6	秩父市	影森11	2	0.99	すぎ	42	9	391		定性	117.0	30%		○	
23979	秩父市	6	秩父市	影森11	3	1.38	ひのき	37	8	384		定性	115.0	30%		○	
23980	秩父市	6	秩父市	影森11	7	4.37	ひのき	46	10	1,547		定性	464.0	30%		○	
23981	秩父市	6	秩父市	影森11	8	0.49	すぎ	44	9	201		定性	60.0	30%		○	
23982	秩父市	6	秩父市	影森11	9	1.68	ひのき	43	9	556		定性	166.0	30%		○	
23983	秩父市	6	秩父市	影森11	10	0.98	すぎ	56	12	488		定性	146.0	30%		○	
23984	秩父市	7	秩父市	影森11	12	0.69	ひのき	47	10	250		定性	75.0	30%		○	
23985	秩父市	7	秩父市	影森11	13	5.16	すぎ	56	12	2,570		定性	771.0	30%		○	
23986	秩父市	7	秩父市	影森11	14	1.23	ひのき	51	11	477		定性	143.0	30%		○	
23987	秩父市	7	秩父市	影森11	15ア	1.39	ひのき	38	8	398		定性	119.0	30%		○	
23988	秩父市	7	秩父市	影森12	1ア	1.15	すぎ	57	12	580		定性	174.0	30%		○	
23989	秩父市	7	秩父市	影森12	1イ	1.15	ひのき	57	12	482		定性	144.0	30%		○	
23990	秩父市	7	秩父市	影森12	2ア	1.35	すぎ	55	11	667		定性	200.0	30%		○	
23991	秩父市	7	秩父市	影森12	2イ	1.35	ひのき	55	11	551		定性	165.0	30%		○	
23992	秩父市	7	秩父市	影森12	2ウ	0.80	ひのき	24	5	122		定性	36.0	30%		○	
23993	秩父市	7	秩父市	影森12	5ア	1.63	すぎ	57	12	822		定性	246.0	30%		○	
23994	秩父市	7	秩父市	影森12	5イ	1.63	ひのき	57	12	683		定性	204.0	30%		○	
23995	秩父市	7	秩父市	影森12	7ア	0.90	すぎ	56	12	448		定性	134.0	30%		○	
23996	秩父市	7	秩父市	影森12	7イ	0.90	ひのき	56	12	372		定性	111.0	30%		○	
23997	秩父市	7	秩父市	影森12	8ア	0.83	すぎ	56	12	413		定性	123.0	30%		○	
23998	秩父市	7	秩父市	影森12	8イ	0.82	ひのき	56	12	339		定性	101.0	30%		○	
23999	秩父市	7	秩父市	影森12	9ア	0.84	すぎ	51	11	393		定性	117.0	30%		○	
24000	秩父市	7	秩父市	影森12	9イ	0.83	ひのき	51	11	322		定性	96.0	30%		○	
24001	秩父市	7	秩父市	影森12	10ア	0.51	すぎ	50	10	234		定性	70.0	30%		○	
24002	秩父市	7	秩父市	影森12	10イ	0.51	ひのき	50	10	195		定性	58.0	30%		○	
24003	秩父市	7	秩父市	影森12	12ア	1.06	すぎ	57	12	534		定性	160.0	30%		○	
24004	秩父市	7	秩父市	影森12	12イ	1.06	ひのき	57	12	444		定性	133.0	30%		○	
24005	秩父市	7	秩父市	影森12	13	1.47	すぎ	68	14	823		定性	246.0	30%		○	
24006	秩父市	7	秩父市	影森18D	2ア	2.04	すぎ	56	12	1,016		定性	304.0	30%		○	
24007	秩父市	7	秩父市	影森18D	2イ	2.03	ひのき	56	12	838		定性	251.0	30%		○	
24008	秩父市	7	秩父市	影森18D	3ア	1.46	ひのき	55	11	596		定性	178.0	30%		○	
24009	秩父市	7	秩父市	影森18D	4ア	1.56	すぎ	58	12	794		定性	238.0	30%		○	
24010	秩父市	7	秩父市	影森18D	4イ	1.56	ひのき	58	12	663		定性	198.0	30%		○	
24011	秩父市	7	秩父市	影森18D	5ア	2.32	ひのき	54	11	937		定性	281.0	30%		○	
24012	秩父市	7	秩父市	影森18D	6ア	1.18	すぎ	57	12	595		定性	178.0	30%		○	
24013	秩父市	7	秩父市	影森18D	6イ	1.17	ひのき	57	12	490		定性	147.0	30%		○	
24014	秩父市	7	秩父市	影森18D	8ア	1.60	すぎ	52	11	760		定性	228.0	30%		○	
24015	秩父市	7	秩父市	影森18D	8イ	1.60	ひのき	52	11	629		定性	188.0	30%		○	
24016	秩父市	7	秩父市	影森18D	9ア	1.96	すぎ	52	11	931		定性	279.0	30%		○	
24017	秩父市	7	秩父市	影森18D	9イ	1.96	ひのき	52	11	770		定性	231.0	30%		○	
24018	秩父市	7	秩父市	影森18D	10ア	3.02	すぎ	59	12	1,552		定性	465.0	30%		○	
24019	秩父市	7	秩父市	影森18D	10イ	3.01	ひのき	59	12	1,294		定性	388.0	30%		○	
24020	秩父市	7	秩父市	影森18D	11ア	1.74	すぎ	58	12	886		定性	265.0	30%		○	
24021	秩父市	7	秩父市	影森18D	11イ	1.73	ひのき	58	12	735		定性	220.0	30%		○	

番号	事業実施主体	事業実施年度（令和）	所在場所			間伐を実施する森林の現況						間伐の内容			対図番号（団地番号、林小班番号等）	交付金希望	備考
			市町村	林班	小班	面積（ha）	樹種	林齢	齢級	立木材積（m3）	摘要	間伐の方法	間伐立木材積(m3)	間伐率（材積率%）			
24022	秩父市	7	秩父市	浦山2	16	0.05	すぎ	25	5	11		定性	3.0	30%		○	
24023	秩父市	7	秩父市	浦山83	1ア	4.15	すぎ	55	11	2,050		定性	615.0	30%		○	
24024	秩父市	7	秩父市	浦山83	1イ	1.01	すぎ	54	11	493		定性	147.0	30%		○	
24025	秩父市	7	秩父市	浦山83	1ウ	1.01	ひのき	54	11	408		定性	122.0	30%		○	
24026	秩父市	7	秩父市	浦山83	1エ	0.27	すぎ	47	10	118		定性	35.0	30%		○	
24027	秩父市	7	秩父市	浦山83	2	0.50	ひのき	63	13	225		定性	67.0	30%		○	
24028	秩父市	7	秩父市	浦山83	3ア	1.91	すぎ	54	11	932		定性	279.0	30%		○	
24029	秩父市	7	秩父市	浦山83	3イ	1.90	ひのき	54	11	768		定性	230.0	30%		○	
24030	秩父市	7	秩父市	浦山83	3エ	0.34	ひのき	53	11	135		定性	40.0	30%		○	
24031	秩父市	7	秩父市	浦山83	3オ	3.91	すぎ	53	11	1,889		定性	566.0	30%		○	
24032	秩父市	7	秩父市	浦山83	3カ	3.91	ひのき	53	11	1,556		定性	466.0	30%		○	
24033	秩父市	7	秩父市	浦山83	3ク	4.34	ひのき	52	11	1,706		定性	511.0	30%		○	
24034	秩父市	7	秩父市	浦山83	3コ	1.82	ひのき	51	11	706		定性	211.0	30%		○	
24035	秩父市	7	秩父市	浦山83	3サ	2.73	ひのき	51	11	1,059		定性	317.0	30%		○	
24036	秩父市	7	秩父市	浦山83	3シ	3.08	すぎ	51	11	1,441		定性	432.0	30%		○	
24037	秩父市	7	秩父市	浦山83	3ス	3.07	ひのき	51	11	1,191		定性	357.0	30%		○	
24038	秩父市	7	秩父市	浦山83	3セ	0.87	すぎ	49	10	392		定性	117.0	30%		○	
24039	秩父市	7	秩父市	浦山83	3ソ	0.87	ひのき	49	10	327		定性	98.0	30%		○	
24040	秩父市	7	秩父市	浦山83	4ア	0.06	すぎ	49	10	27		定性	8.0	30%		○	
24041	秩父市	7	秩父市	浦山83	4ア	0.05	ひのき	49	10	19		定性	5.0	30%		○	
24042	秩父市	7	秩父市	浦山83	4イ	0.21	ひのき	49	10	79		定性	23.0	30%		○	
24043	秩父市	7	秩父市	浦山83	4ウ	0.03	ひのき	68	14	14		定性	4.0	30%		○	
24044	秩父市	7	秩父市	浦山83	5	1.42	ひのき	68	14	669		定性	200.0	30%		○	
24045	秩父市	7	秩父市	浦山83	8	0.16	ひのき	68	14	75		定性	22.0	30%		○	
24046	秩父市	7	秩父市	浦山83	9	0.19	ひのき	68	14	89		定性	26.0	30%		○	
24047	秩父市	7	秩父市	浦山83	10	0.10	ひのき	68	14	47		定性	14.0	30%		○	
24048	秩父市	7	秩父市	浦山83	11	0.38	ひのき	68	14	179		定性	53.0	30%		○	
24049	秩父市	7	秩父市	浦山83	12	0.61	ひのき	68	14	287		定性	86.0	30%		○	
24050	秩父市	7	秩父市	浦山83	13	1.04	ひのき	63	13	467		定性	140.0	30%		○	
24051	秩父市	7	秩父市	浦山83	14	0.35	ひのき	63	13	157		定性	47.0	30%		○	
24052	秩父市	7	秩父市	浦山83	15	3.44	ひのき	63	13	1,545		定性	463.0	30%		○	
24053	秩父市	7	秩父市	浦山83	16	0.35	ひのき	63	13	157		定性	47.0	30%		○	
24054	秩父市	7	秩父市	浦山83	17	0.55	ひのき	63	13	247		定性	74.0	30%		○	
24055	秩父市	7	秩父市	浦山83	18	0.33	ひのき	63	13	148		定性	44.0	30%		○	
24056	秩父市	7	秩父市	浦山83	19	6.41	ひのき	63	13	2,878		定性	863.0	30%		○	
24057	秩父市	7	秩父市	浦山83	20	3.63	ひのき	62	13	1,612		定性	483.0	30%		○	
24058	秩父市	7	秩父市	浦山83	21	1.27	ひのき	62	13	564		定性	169.0	30%		○	
24059	秩父市	7	秩父市	浦山84	1	0.45	ひのき	78	16	225		定性	67.0	30%		○	
24060	秩父市	7	秩父市	浦山84	2ア	0.79	ひのき	47	10	286		定性	85.0	30%		○	
24061	秩父市	7	秩父市	浦山84	3ア	0.48	すぎ	78	16	283		定性	84.0	30%		○	
24062	秩父市	7	秩父市	浦山84	3イ	0.73	ひのき	78	16	365		定性	109.0	30%		○	
24063	秩父市	7	秩父市	浦山84	7	0.56	ひのき	78	16	280		定性	84.0	30%		○	
24064	秩父市	7	秩父市	浦山84	8	0.77	ひのき	63	13	346		定性	103.0	30%		○	
24065	秩父市	7	秩父市	浦山84	9ア	0.16	すぎ	46	10	68		定性	20.0	30%		○	

番号	事業実施主体	事業実施年度（令和）	所在場所			間伐を実施する森林の現況						間伐の内容			対図番号（団地番号、林小班番号等）	交付金希望	備考
			市町村	林班	小班	面積（ha）	樹種	林齢	齢級	立木材積（m3）	摘要	間伐の方法	間伐立木材積(m3)	間伐率（材積率%）			
24066	秩父市	7	秩父市	浦山84	9イ	0.17	ひのき	46	10	60		定性	18.0	30%		○	
24067	秩父市	8	秩父市	浦山84	10	1.62	ひのき	77	16	810		定性	243.0	30%		○	
24068	秩父市	8	秩父市	浦山84	11	1.19	ひのき	70	14	571		定性	171.0	30%		○	
24069	秩父市	8	秩父市	浦山84	12	0.07	ひのき	70	14	34		定性	10.0	30%		○	
24070	秩父市	8	秩父市	浦山84	13	0.07	ひのき	70	14	34		定性	10.0	30%		○	
24071	秩父市	8	秩父市	浦山84	15イ	9.68	ひのき	60	12	4,220		定性	1,266.0	30%		○	
24072	秩父市	8	秩父市	浦山84	16	5.66	ひのき	60	12	2,468		定性	740.0	30%		○	
24073	秩父市	8	秩父市	浦山84	17ア	0.62	すぎ	47	10	270		定性	81.0	30%		○	
24074	秩父市	8	秩父市	浦山84	17イ	0.62	ひのき	47	10	224		定性	67.0	30%		○	
24075	秩父市	8	秩父市	浦山84	17ウ	0.82	ひのき	45	9	285		定性	85.0	30%		○	
24076	秩父市	8	秩父市	浦山84	18ア	7.87	ひのき	63	13	3,534		定性	1,060.0	30%		○	
24077	秩父市	8	秩父市	浦山84	19	4.69	ひのき	60	12	2,045		定性	613.0	30%		○	
24078	秩父市	8	秩父市	浦山84	20	5.07	ひのき	61	13	2,231		定性	669.0	30%		○	
24079	秩父市	8	秩父市	浦山84	24キ	1.24	ひのき	41	9	389		定性	116.0	30%		○	
24080	秩父市	8	秩父市	浦山84	25	0.17	ひのき	77	16	85		定性	25.0	30%		○	
24081	秩父市	8	秩父市	荒川8	22オ	0.02	すぎ	71	15	10		定性	3.0	30%		○	
24082	秩父市	8	秩父市	荒川8	22カ	0.02	すぎ	71	15	10		定性	3.0	30%		○	
24083	秩父市	8	秩父市	荒川9	30イ	0.05	すぎ	52	11	22		定性	6.0	30%		○	
24084	秩父市	8	秩父市	荒川9	30ウ	0.11	すぎ	58	12	51		定性	15.0	30%		○	
24085	秩父市	8	秩父市	荒川13	91	0.21	すぎ	86	18	113		定性	33.0	30%		○	
24086	秩父市	8	秩父市	荒川25	13ア	0.11	すぎ	70	14	57		定性	17.0	30%		○	
24087	秩父市	8	秩父市	荒川25	13イ	0.11	ひのき	70	14	48		定性	14.0	30%		○	
24088	秩父市	8	秩父市	荒川25	13ウ	0.03	すぎ	70	14	16		定性	4.0	30%		○	
24089	秩父市	8	秩父市	荒川25	13エ	0.02	ひのき	70	14	9		定性	2.0	30%		○	
24090	秩父市	8	秩父市	荒川25	20ア	1.15	すぎ	66	14	575		定性	172.0	30%		○	
24091	秩父市	8	秩父市	荒川25	20イ	1.15	ひのき	66	14	483		定性	144.0	30%		○	
24092	秩父市	8	秩父市	荒川25	20ウ	1.21	すぎ	69	14	622		定性	186.0	30%		○	
24093	秩父市	8	秩父市	荒川25	20エ	4.85	ひのき	69	14	2,095		定性	628.0	30%		○	
24094	秩父市	8	秩父市	荒川25	21ア	1.60	ひのき	56	12	602		定性	180.0	30%		○	
24095	秩父市	8	秩父市	荒川26	16ア	2.20	ひのき	63	13	898		定性	269.0	30%		○	
24096	秩父市	8	秩父市	荒川26	16イ	2.00	ひのき	63	13	816		定性	244.0	30%		○	
24097	秩父市	8	秩父市	荒川26	16ウ	0.80	すぎ	47	10	317		定性	95.0	30%		○	
24098	秩父市	8	秩父市	荒川26	16カ	0.30	すぎ	63	13	146		定性	43.0	30%		○	
24099	秩父市	8	秩父市	荒川27	35ア	0.01	すぎ	84	17	5		定性	1.0	30%		○	
24100	秩父市	8	秩父市	荒川30	53ア	0.33	すぎ	59	12	154		定性	46.0	30%		○	
24101	秩父市	8	秩父市	荒川30	53イ	0.33	ひのき	59	12	129		定性	38.0	30%		○	
24102	秩父市	8	秩父市	荒川30	53ウ	0.33	すぎ	59	12	154		定性	46.0	30%		○	
24103	秩父市	8	秩父市	荒川30	53エ	0.33	ひのき	59	12	129		定性	38.0	30%		○	
24104	秩父市	8	秩父市	荒川33	14ア	0.03	すぎ	73	15	16		定性	4.0	30%		○	
24105	秩父市	8	秩父市	荒川33	14イ	0.05	すぎ	64	13	25		定性	7.0	30%		○	
24106	秩父市	8	秩父市	荒川33	47イ	0.01	すぎ	61	13	5		定性	1.0	30%		○	
24107	秩父市	8	秩父市	荒川33	69	0.24	すぎ	63	13	117		定性	35.0	30%		○	
24108	秩父市	8	秩父市	荒川33	69イ	0.06	ひのき	63	13	24		定性	7.0	30%		○	
24109	秩父市	8	秩父市	荒川33	70ア	1.06	すぎ	63	13	516		定性	154.0	30%		○	

番号	事業実施主体	事業実施年度（令和）	所在場所			間伐を実施する森林の現況						間伐の内容			対図番号（団地番号、林小班番号等）	交付金希望	備考
			市町村	林班	小班	面積（ha）	樹種	林齢	齢級	立木材積（m3）	摘要	間伐の方法	間伐立木材積(m3)	間伐率（材積率%）			
24110	秩父市	8	秩父市	荒川33	70イ	0.10	ひのき	61	13	40		定性	12.0	30%		○	
24111	秩父市	8	秩父市	荒川33	70ウ	0.17	ひのき	32	7	35		定性	10.0	30%		○	
24112	秩父市	8	秩父市	荒川33	88オ	0.05	すぎ	61	13	24		定性	7.0	30%		○	
24113	秩父市	8	秩父市	荒川38	2	0.61	すぎ	62	13	294		定性	88.0	30%		○	
24114	秩父市	8	秩父市	荒川38	26ア	0.88	すぎ	62	13	424		定性	127.0	30%		○	
24115	秩父市	8	秩父市	荒川38	26ア	0.22	ひのき	62	13	89		定性	26.0	30%		○	
24116	秩父市	8	秩父市	荒川38	26ウ	2.25	すぎ	60	12	1,064		定性	319.0	30%		○	
24117	秩父市	8	秩父市	荒川38	26ウ	2.25	ひのき	60	12	891		定性	267.0	30%		○	
24118	秩父市	8	秩父市	荒川39	1	0.38	ひのき	74	15	171		定性	51.0	30%		○	
24119	秩父市	8	秩父市	荒川39	24	1.24	ひのき	57	12	472		定性	141.0	30%		○	
24120	秩父市	8	秩父市	荒川39	24	0.31	すぎ	57	12	142		定性	42.0	30%		○	
24121	秩父市	8	秩父市	荒川40	46イ	0.25	すぎ	59	12	117		定性	35.0	30%		○	
24122	秩父市	8	秩父市	荒川46	62ア	0.46	すぎ	73	15	245		定性	73.0	30%		○	
24123	秩父市	8	秩父市	荒川46	62イ	0.53	すぎ	73	15	282		定性	84.0	30%		○	
24124	秩父市	8	秩父市	荒川46	62ウ	0.20	すぎ	57	12	92		定性	27.0	30%		○	
24125	秩父市	8	秩父市	荒川46	62エ	0.19	ひのき	57	12	72		定性	21.0	30%		○	
24126	秩父市	8	秩父市	荒川70	14ア	0.05	すぎ	48	10	20		定性	6.0	30%		○	
24127	秩父市	8	秩父市	荒川70	15	0.06	すぎ	109	22	32		定性	9.0	30%		○	
24128	秩父市	8	秩父市	荒川72	116イ	0.04	ひのき	36	8	10		定性	3.0	30%		○	
24129	秩父市	9	秩父市	栃本・大洞22	1オ	1.70	すぎ	59	12	796		定性	238.0	30%		○	
24130	秩父市	9	秩父市	栃本・大洞22	3ア	7.24	すぎ	61	13	3,453		定性	1,035.0	30%		○	
24131	秩父市	9	秩父市	栃本・大洞22	4イ	2.80	すぎ	63	13	1,364		定性	409.0	30%		○	
24132	秩父市	9	秩父市	栃本・大洞22	4エ	1.40	すぎ	61	13	668		定性	200.0	30%		○	
24133	秩父市	9	秩父市	栃本・大洞22	5ア	8.66	すぎ	63	13	4,217		定性	1,265.0	30%		○	
24134	秩父市	9	秩父市	栃本・大洞23	1イ	0.54	すぎ	56	12	245		定性	73.0	30%		○	
24135	秩父市	9	秩父市	栃本・大洞23	1ウ	1.98	すぎ	53	11	869		定性	260.0	30%		○	
24136	秩父市	9	秩父市	栃本・大洞23	1エ	1.91	すぎ	51	11	812		定性	243.0	30%		○	
24137	秩父市	9	秩父市	栃本・大洞23	2イ	2.81	すぎ	51	11	1,194		定性	358.0	30%		○	
24138	秩父市	9	秩父市	栃本・大洞23	4ウ	7.50	すぎ	60	12	3,548		定性	1,064.0	30%		○	
24139	秩父市	9	秩父市	栃本・大洞23	4キ	2.99	ひのき	50	10	1,041		定性	312.0	30%		○	
24140	秩父市	9	秩父市	栃本・大洞24	1イ	3.18	すぎ	56	12	1,441		定性	432.0	30%		○	
24141	秩父市	9	秩父市	栃本・大洞24	1ウ	2.05	すぎ	52	11	886		定性	265.0	30%		○	
24142	秩父市	9	秩父市	栃本・大洞24	2イ	3.08	すぎ	56	12	1,395		定性	418.0	30%		○	
24143	秩父市	9	秩父市	栃本・大洞24	2ウ	2.20	すぎ	52	11	950		定性	285.0	30%		○	
24144	秩父市	9	秩父市	栃本・大洞24	3ア	11.00	すぎ	52	11	4,752		定性	1,425.0	30%		○	
24145	秩父市	9	秩父市	栃本・大洞24	3イ	4.40	すぎ	56	12	1,993		定性	597.0	30%		○	
24146	秩父市	9	秩父市	栃本・大洞24	4ア	9.02	すぎ	57	12	4,131		定性	1,239.0	30%		○	
24147	秩父市	9	秩父市	栃本・大洞25	5イ	1.67	ひのき	48	10	559		定性	167.0	30%		○	
24148	秩父市	9	秩父市	栃本・大洞25	6イ	1.03	ひのき	50	10	358		定性	107.0	30%		○	
24149	秩父市	9	秩父市	栃本・大洞27	9	1.59	ひのき	43	9	479		定性	143.0	30%		○	
24150	秩父市	9	秩父市	栃本・大洞28	3	0.71	ひのき	40	8	197		定性	59.0	30%		○	
24151	秩父市	9	秩父市	栃本・大洞28	4	6.13	ひのき	44	9	1,888		定性	566.0	30%		○	
24152	秩父市	9	秩父市	栃本・大洞28	7	0.22	ひのき	43	9	66		定性	19.0	30%		○	
24153	秩父市	9	秩父市	栃本・大洞28	9	0.17	ひのき	44	9	52		定性	15.0	30%		○	

番号	事業実施主体	事業実施年度（令和）	所在場所			間伐を実施する森林の現況						間伐の内容			対図番号（団地番号、林小班番号等）	交付金希望	備考
			市町村	林班	小班	面積（ha）	樹種	林齢	齢級	立木材積（m3）	摘要	間伐の方法	間伐立木材積(m3)	間伐率（材積率%）			
24154	秩父市	9	秩父市	栃本・大洞28	10	2.88	ひのき	42	9	844		定性	253.0	30%		○	
24155	秩父市	9	秩父市	栃本・大洞28	12	1.10	ひのき	40	8	305		定性	91.0	30%		○	
24156	秩父市	9	秩父市	栃本・大洞28	13	2.13	ひのき	45	9	671		定性	201.0	30%		○	
24157	秩父市	9	秩父市	栃本・大洞28	14	1.08	ひのき	42	9	316		定性	94.0	30%		○	
24158	秩父市	9	秩父市	栃本・大洞28	15	0.81	ひのき	44	9	249		定性	74.0	30%		○	
24159	秩父市	9	秩父市	栃本・大洞28	16	0.15	ひのき	40	8	42		定性	12.0	30%		○	
24160	秩父市	9	秩父市	栃本・大洞76	1ア	5.42	ひのき	99	20	2,455		定性	736.0	30%		○	
24161	秩父市	9	秩父市	栃本・大洞76	1イ	3.16	ひのき	99	20	1,431		定性	429.0	30%		○	
24162	秩父市	9	秩父市	栃本・大洞76	2ア	8.48	ひのき	101	21	3,841		定性	1,152.0	30%		○	
24163	秩父市	9	秩父市	栃本・大洞76	2イ	8.87	すぎ	101	21	4,790		定性	1,437.0	30%		○	
24164	秩父市	9	秩父市	栃本・大洞76	2ウ	0.70	すぎ	68	14	357		定性	107.0	30%		○	
24165	秩父市	9	秩父市	栃本・大洞76	3ア	4.68	すぎ	68	14	2,387		定性	716.0	30%		○	
24166	秩父市	9	秩父市	栃本・大洞76	4ア	2.60	すぎ	101	21	1,404		定性	421.0	30%		○	
24167	秩父市	9	秩父市	栃本・大洞76	4イ	1.87	ひのき	101	21	847		定性	254.0	30%		○	
24168	秩父市	9	秩父市	栃本・大洞76	5	5.37	ひのき	104	21	2,433		定性	729.0	30%		○	
24169	秩父市	9	秩父市	栃本・大洞78	1	1.46	すぎ	71	15	764		定性	229.0	30%		○	
24170	秩父市	9	秩父市	栃本・大洞78	2	2.30	すぎ	83	17	1,242		定性	372.0	30%		○	
24171	秩父市	9	秩父市	栃本・大洞78	3ア	1.50	すぎ	70	14	779		定性	233.0	30%		○	
24172	秩父市	9	秩父市	栃本・大洞78	3イ	1.61	すぎ	73	15	857		定性	257.0	30%		○	
24173	秩父市	9	秩父市	栃本・大洞78	3ウ	1.61	すぎ	73	15	857		定性	257.0	30%		○	
24174	秩父市	9	秩父市	栃本・大洞78	4ア	3.19	すぎ	73	15	1,697		定性	509.0	30%		○	
24175	秩父市	9	秩父市	栃本・大洞78	4イ	3.19	すぎ	73	15	1,697		定性	509.0	30%		○	
24176	秩父市	9	秩父市	栃本・大洞78	5ア	2.39	すぎ	80	16	1,291		定性	387.0	30%		○	
24177	秩父市	9	秩父市	栃本・大洞78	6	1.34	ひのき	83	17	607		定性	182.0	30%		○	
24178	秩父市	9	秩父市	栃本・大洞84	16エ	0.10	すぎ	82	17	54		定性	16.0	30%		○	
24179	秩父市	9	秩父市	栃本・大洞84	55	0.20	すぎ	108	22	108		定性	32.0	30%		○	
24180	秩父市	9	秩父市	落合・滝ノ沢3	2	0.49	すぎ	68	14	250		定性	75.0	30%		○	
24181	秩父市	9	秩父市	落合・滝ノ沢3	3ア	0.75	すぎ	68	14	383		定性	114.0	30%		○	
24182	秩父市	9	秩父市	落合・滝ノ沢3	3イ	0.11	ひのき	57	12	42		定性	12.0	30%		○	
24183	秩父市	9	秩父市	落合・滝ノ沢19	2ア	2.30	ひのき	42	9	674		定性	202.0	30%		○	
24184	秩父市	9	秩父市	落合・滝ノ沢19	2イ	3.00	ひのき	41	9	855		定性	256.0	30%		○	
24185	秩父市	9	秩父市	落合・滝ノ沢19	2ウ	5.00	ひのき	39	8	1,340		定性	402.0	30%		○	
24186	秩父市	9	秩父市	落合・滝ノ沢19	3ア	4.00	すぎ	80	16	2,160		定性	648.0	30%		○	
24187	秩父市	9	秩父市	落合・滝ノ沢47	19	4.24	すぎ	70	14	2,201		定性	660.0	30%		○	
24188	秩父市	9	秩父市	落合・滝ノ沢47	20	0.42	ひのき	93	19	190		定性	57.0	30%		○	
24189	秩父市	9	秩父市	落合・滝ノ沢47	47イ	0.65	すぎ	66	14	325		定性	97.0	30%		○	
24190	秩父市	9	秩父市	落合・滝ノ沢47	48	0.93	すぎ	73	15	495		定性	148.0	30%		○	
24191	秩父市	9	秩父市	落合・滝ノ沢47	49	0.50	すぎ	78	16	270		定性	81.0	30%		○	
24192	秩父市	9	秩父市	落合・滝ノ沢47	50	0.73	すぎ	83	17	394		定性	118.0	30%		○	
24193	秩父市	9	秩父市	上吉田4	9ア	0.01	すぎ	71	15	5		定性	1.0	30%		○	
24194	秩父市	9	秩父市	上吉田4	12	0.11	すぎ	69	14	59		定性	17.0	30%		○	
24195	秩父市	9	秩父市	上吉田4	14イ	0.01	すぎ	62	13	5		定性	1.0	30%		○	
24196	秩父市	9	秩父市	上吉田7	12	0.26	すぎ	65	13	135		定性	40.0	30%		○	
24197	秩父市	9	秩父市	上吉田14	10ア	6.50	すぎ	63	13	3,322		定性	996.0	30%		○	

番号	事業実施主体	事業実施年度（令和）	所在場所			間伐を実施する森林の現況						間伐の内容			対図番号（団地番号、林小班番号等）	交付金希望	備考
			市町村	林班	小班	面積（ha）	樹種	林齢	齢級	立木材積（m3）	摘要	間伐の方法	間伐立木材積(m3)	間伐率（材積率%）			
24198	秩父市	9	秩父市	上吉田14	10ウ	11.89	すぎ	59	12	5,838		定性	1,751.0	30%		○	
24199	秩父市	9	秩父市	上吉田14	11ア	4.76	すぎ	58	12	2,313		定性	693.0	30%		○	
24200	秩父市	9	秩父市	上吉田14	12ア	3.50	すぎ	58	12	1,701		定性	510.0	30%		○	
24201	秩父市	9	秩父市	上吉田14	12ウ	0.46	すぎ	30	6	125		定性	37.0	30%		○	
24202	秩父市	9	秩父市	上吉田14	13ア	4.11	すぎ	58	12	1,997		定性	599.0	30%		○	
24203	秩父市	9	秩父市	上吉田14	13ウ	0.37	すぎ	30	6	100		定性	30.0	30%		○	
24204	秩父市	9	秩父市	上吉田14	14	1.58	すぎ	62	13	799		定性	239.0	30%		○	
24205	秩父市	9	秩父市	上吉田15	45ア	1.80	ひのき	62	13	770		定性	231.0	30%		○	
24206	秩父市	9	秩父市	上吉田16	77タ	0.16	ひのき	46	10	52		定性	15.0	30%		○	
24207	秩父市	10	秩父市	上吉田21	15ア	0.77	すぎ	68	14	410		定性	123.0	30%		○	
24208	秩父市	10	秩父市	上吉田21	15イ	0.53	すぎ	58	12	258		定性	77.0	30%		○	
24209	秩父市	10	秩父市	上吉田21	17	0.71	すぎ	51	11	314		定性	94.0	30%		○	
24210	秩父市	10	秩父市	上吉田21	18イ	0.88	すぎ	51	11	389		定性	116.0	30%		○	
24211	秩父市	10	秩父市	上吉田21	21	0.37	すぎ	68	14	197		定性	59.0	30%		○	
24212	秩父市	10	秩父市	上吉田21	22	1.83	すぎ	68	14	974		定性	292.0	30%		○	
24213	秩父市	10	秩父市	上吉田21	23	2.04	すぎ	68	14	1,085		定性	325.0	30%		○	
24214	秩父市	10	秩父市	上吉田21	24	0.58	すぎ	68	14	309		定性	92.0	30%		○	
24215	秩父市	10	秩父市	上吉田21	25	1.30	すぎ	68	14	692		定性	207.0	30%		○	
24216	秩父市	10	秩父市	上吉田21	26ア	0.97	すぎ	105	21	543		定性	162.0	30%		○	
24217	秩父市	10	秩父市	上吉田21	26イ	0.20	ひのき	47	10	67		定性	20.0	30%		○	
24218	秩父市	10	秩父市	上吉田21	26ウ	0.15	ひのき	47	10	50		定性	15.0	30%		○	
24219	秩父市	10	秩父市	上吉田21	27ア	1.50	すぎ	70	14	810		定性	243.0	30%		○	
24220	秩父市	10	秩父市	上吉田21	27イ	1.22	すぎ	70	14	659		定性	197.0	30%		○	
24221	秩父市	10	秩父市	上吉田21	28	0.24	すぎ	67	14	127		定性	38.0	30%		○	
24222	秩父市	10	秩父市	上吉田23	8ウ	0.10	すぎ	34	7	31		定性	9.0	30%		○	
24223	秩父市	10	秩父市	上吉田32	107ア	0.03	すぎ	66	14	16		定性	4.0	30%		○	
24224	秩父市	10	秩父市	上吉田32	107イ	0.02	すぎ	66	14	10		定性	3.0	30%		○	
24225	秩父市	10	秩父市	上吉田32	107ウ	0.01	すぎ	66	14	5		定性	1.0	30%		○	
24226	秩父市	10	秩父市	上吉田32	108ア	0.02	すぎ	46	10	8		定性	2.0	30%		○	
24227	秩父市	10	秩父市	上吉田36	88ア	0.19	すぎ	62	13	96		定性	28.0	30%		○	
24228	秩父市	10	秩父市	上吉田36	194エ	0.05	すぎ	82	17	28		定性	8.0	30%		○	
24229	秩父市	10	秩父市	上吉田45	92ア	0.04	すぎ	68	14	21		定性	6.0	30%		○	
24230	秩父市	10	秩父市	上吉田45	92イ	0.09	すぎ	44	9	35		定性	10.0	30%		○	
24231	秩父市	10	秩父市	上吉田47	1ア	0.05	すぎ	69	14	27		定性	8.0	30%		○	
24232	秩父市	10	秩父市	上吉田47	1イ	0.47	すぎ	45	9	188		定性	56.0	30%		○	
24233	秩父市	10	秩父市	上吉田47	2	0.76	すぎ	63	13	388		定性	116.0	30%		○	
24234	秩父市	10	秩父市	上吉田47	7	0.54	すぎ	69	14	289		定性	86.0	30%		○	
24235	秩父市	10	秩父市	上吉田47	38	0.59	すぎ	69	14	316		定性	94.0	30%		○	
24236	秩父市	10	秩父市	上吉田47	39	0.20	すぎ	69	14	107		定性	32.0	30%		○	
24237	秩父市	10	秩父市	上吉田47	41	0.04	すぎ	69	14	21		定性	6.0	30%		○	
24238	秩父市	10	秩父市	上吉田47	42ア	0.15	すぎ	47	10	62		定性	18.0	30%		○	
24239	秩父市	10	秩父市	上吉田47	42イ	0.22	すぎ	69	14	118		定性	35.0	30%		○	
24240	秩父市	10	秩父市	上吉田47	44ア	0.07	すぎ	45	9	28		定性	8.0	30%		○	
24241	秩父市	10	秩父市	上吉田47	44ア	0.07	ひのき	45	9	22		定性	6.0	30%		○	

番号	事業実施主体	事業実施年度（令和）	所在場所			間伐を実施する森林の現況						間伐の内容			対図番号（団地番号、林小班番号等）	交付金希望	備考
			市町村	林班	小班	面積（ha）	樹種	林齢	齢級	立木材積（m3）	摘要	間伐の方法	間伐立木材積(m3)	間伐率（材積率%）			
24242	秩父市	10	秩父市	上吉田47	44イ	1.80	すぎ	69	14	965		定性	289.0	30%		○	
24243	秩父市	10	秩父市	上吉田47	45	0.49	すぎ	69	14	263		定性	78.0	30%		○	
24244	秩父市	10	秩父市	上吉田47	46	0.62	ひのき	69	14	288		定性	86.0	30%		○	
24245	秩父市	10	秩父市	上吉田47	47	0.36	すぎ	69	14	193		定性	57.0	30%		○	
24246	秩父市	10	秩父市	上吉田47	48	0.49	すぎ	69	14	263		定性	78.0	30%		○	
24247	秩父市	10	秩父市	上吉田49	40	0.09	すぎ	66	14	47		定性	14.0	30%		○	
24248	秩父市	10	秩父市	上吉田49	41ウ	0.56	すぎ	65	13	291		定性	87.0	30%		○	
24249	秩父市	10	秩父市	上吉田49	43	0.25	すぎ	65	13	130		定性	39.0	30%		○	
24250	秩父市	10	秩父市	上吉田49	44	0.25	すぎ	63	13	128		定性	38.0	30%		○	
24251	秩父市	10	秩父市	上吉田49	45	0.25	すぎ	63	13	128		定性	38.0	30%		○	
24252	秩父市	10	秩父市	上吉田54	31イ	0.07	すぎ	58	12	34		定性	10.0	30%		○	
24253	秩父市	10	秩父市	上吉田54	31ウ	0.01	ひのき	58	12	4		定性	1.0	30%		○	
24254	秩父市	10	秩父市	上吉田60	77ア	1.64	すぎ	68	14	872		定性	261.0	30%		○	
24255	秩父市	10	秩父市	上吉田60	77イ	0.20	ひのき	29	6	38		定性	11.0	30%		○	
24256	秩父市	10	秩父市	上吉田60	77ウ	0.35	ひのき	29	6	66		定性	19.0	30%		○	
24257	秩父市	10	秩父市	上吉田60	79	0.34	ひのき	30	6	67		定性	20.0	30%		○	
24258	秩父市	10	秩父市	吉田6	202ウ	0.01	すぎ	67	14	5		定性	1.0	30%		○	
24259	秩父市	10	秩父市	吉田7	15イ	0.81	すぎ	56	12	384		定性	115.0	30%		○	
24260	秩父市	10	秩父市	吉田7	15ウ	0.36	ひのき	28	6	65		定性	19.0	30%		○	
24261	秩父市	10	秩父市	吉田7	15エ	0.28	ひのき	30	6	55		定性	16.0	30%		○	
24262	秩父市	10	秩父市	吉田7	15オ	0.12	ひのき	29	6	23		定性	6.0	30%		○	
24263	秩父市	10	秩父市	吉田15	51	0.94	すぎ	57	12	450		定性	135.0	30%		○	
24264	秩父市	10	秩父市	吉田15	51	0.94	ひのき	57	12	375		定性	112.0	30%		○	
24265	秩父市	10	秩父市	吉田20	22ア	1.00	すぎ	67	14	528		定性	158.0	30%		○	
24266	秩父市	10	秩父市	吉田20	22イ	0.43	ひのき	39	8	118		定性	35.0	30%		○	
24267	秩父市	10	秩父市	吉田20	22イ	0.19	すぎ	39	8	67		定性	20.0	30%		○	
24268	秩父市	10	秩父市	吉田20	22ウ	0.24	ひのき	32	7	52		定性	15.0	30%		○	
24269	秩父市	10	秩父市	吉田20	22エ	0.09	ひのき	31	7	19		定性	5.0	30%		○	
24270	秩父市	10	秩父市	吉田25	21	1.04	すぎ	67	14	549		定性	164.0	30%		○	
24271	秩父市	10	秩父市	吉田25	22	1.04	すぎ	77	16	582		定性	174.0	30%		○	
24272	秩父市	10	秩父市	吉田26	1	2.92	すぎ	70	14	1,577		定性	473.0	30%		○	
24273	秩父市	10	秩父市	吉田26	2	5.35	すぎ	66	14	2,803		定性	840.0	30%		○	
24274	秩父市	10	秩父市	高篠11	2	3.75	あかまつ	56	12	1,298		定性	389.0	30%		○	
24275	秩父市	10	秩父市	高篠11	8イ	0.11	あかまつ	55	11	38		定性	11.0	30%		○	
24276	秩父市	10	秩父市	高篠11	12イ	2.25	あかまつ	54	11	765		定性	229.0	30%		○	
24277	秩父市	10	秩父市	高篠12	3カ	2.41	あかまつ	57	12	841		定性	252.0	30%		○	
24278	秩父市	10	秩父市	高篠12	5イ	5.51	あかまつ	62	13	1,995		定性	598.0	30%		○	
24279	秩父市	10	秩父市	高篠12	6ウ	1.25	あかまつ	63	13	456		定性	136.0	30%		○	
24280	秩父市	10	秩父市	高篠12	6カ	0.16	あかまつ	66	14	60		定性	18.0	30%		○	
24281	秩父市	11	秩父市	高篠12	9エ	3.05	あかまつ	61	13	1,095		定性	328.0	30%		○	
24282	秩父市	11	秩父市	高篠13A	402イ	0.38	あかまつ	74	15	149		定性	44.0	30%		○	
24283	秩父市	11	秩父市	高篠13A	403イ	0.22	からまつ	43	9	64		定性	19.0	30%		○	
24284	秩父市	11	秩父市	高篠13A	404イ	0.68	あかまつ	49	10	217		定性	65.0	30%		○	
24285	秩父市	11	秩父市	高篠13A	404ウ	0.37	あかまつ	49	10	118		定性	35.0	30%		○	

番号	事業実施主体	事業実施年度（令和）	所在場所			間伐を実施する森林の現況						間伐の内容			対図番号（団地番号、林小班番号等）	交付金希望	備考
			市町村	林班	小班	面積（ha）	樹種	林齢	齢級	立木材積（m3）	摘要	間伐の方法	間伐立木材積(m3)	間伐率（材積率%）			
24286	秩父市	11	秩父市	高篠13A	405イ	0.30	からまつ	42	9	86		定性	25.0	30%		○	
24287	秩父市	11	秩父市	高篠13A	406イ	0.57	あかまつ	49	10	182		定性	54.0	30%		○	
24288	秩父市	11	秩父市	高篠13A	406ウ	0.28	からまつ	49	10	89		定性	26.0	30%		○	
24289	秩父市	11	秩父市	高篠13A	407イ	1.10	あかまつ	50	10	356		定性	106.0	30%		○	
24290	秩父市	11	秩父市	高篠13B	601ア	0.94	からまつ	5	1	0		定性	0.0	30%		○	
24291	秩父市	11	秩父市	高篠13B	601イ	0.33	からまつ	5	1	0		定性	0.0	30%		○	
24292	秩父市	11	秩父市	高篠13B	601エ	3.84	からまつ	5	1	0		定性	0.0	30%		○	
24293	秩父市	11	秩父市	高篠14B	8ア	0.95	あかまつ	58	12	334		定性	100.0	30%		○	
24294	秩父市	11	秩父市	高篠14B	9イ	1.56	あかまつ	59	12	554		定性	166.0	30%		○	
24295	秩父市	11	秩父市	高篠14C	5	0.84	あかまつ	58	12	296		定性	88.0	30%		○	
24296	秩父市	11	秩父市	高篠14C	6	2.19	あかまつ	58	12	771		定性	231.0	30%		○	
24297	秩父市	11	秩父市	高篠15A	403イ	1.23	あかまつ	61	13	442		定性	132.0	30%		○	
24298	秩父市	11	秩父市	高篠15A	403ウ	0.57	からまつ	61	13	205		定性	61.0	30%		○	
24299	秩父市	11	秩父市	高篠15A	406ウ	0.59	あかまつ	55	11	202		定性	60.0	30%		○	
24300	秩父市	11	秩父市	高篠15A	406エ	0.59	からまつ	55	11	202		定性	60.0	30%		○	
24301	秩父市	11	秩父市	高篠15A	412ウ	0.79	あかまつ	60	12	282		定性	84.0	30%		○	
24302	秩父市	11	秩父市	高篠15B	3	1.62	からまつ	45	9	488		定性	146.0	30%		○	
24303	秩父市	11	秩父市	高篠16	1オ	0.15	あかまつ	55	11	51		定性	15.0	30%		○	
24304	秩父市	11	秩父市	高篠16	1キ	2.45	からまつ	45	9	737		定性	221.0	30%		○	
24305	秩父市	11	秩父市	高篠16	2ア	0.60	あかまつ	54	11	204		定性	61.0	30%		○	
24306	秩父市	11	秩父市	高篠16	2イ	0.28	あかまつ	55	11	96		定性	28.0	30%		○	
24307	秩父市	11	秩父市	高篠16	2ウ	0.13	あかまつ	55	11	45		定性	13.0	30%		○	
24308	秩父市	11	秩父市	高篠16	3カ	0.17	からまつ	44	9	50		定性	15.0	30%		○	
24309	秩父市	11	秩父市	高篠16	4ア	0.83	あかまつ	60	12	296		定性	88.0	30%		○	
24310	秩父市	11	秩父市	高篠16	5ア	0.21	あかまつ	58	12	74		定性	22.0	30%		○	
24311	秩父市	11	秩父市	高篠16	11ア	0.08	あかまつ	57	12	28		定性	8.0	30%		○	
24312	秩父市	11	秩父市	高篠16	12ウ	0.39	あかまつ	59	12	138		定性	41.0	30%		○	
24313	秩父市	11	秩父市	高篠16	16ウ	2.27	あかまつ	59	12	806		定性	241.0	30%		○	
24314	秩父市	11	秩父市	高篠16	16エ	2.41	あかまつ	59	12	856		定性	256.0	30%		○	
24315	秩父市	11	秩父市	高篠18	27ア	0.49	あかまつ	63	13	179		定性	53.0	30%		○	
24316	秩父市	11	秩父市	高篠18	27カ	0.28	あかまつ	59	12	99		定性	29.0	30%		○	
24317	秩父市	11	秩父市	高篠20	82イ	1.77	あかまつ	60	12	632		定性	189.0	30%		○	
24318	秩父市	11	秩父市	高篠25	1ウ	0.30	からまつ	66	14	112		定性	33.0	30%		○	
24319	秩父市	11	秩父市	高篠25	2ア	0.15	からまつ	64	13	55		定性	16.0	30%		○	
24320	秩父市	11	秩父市	高篠25	2オ	0.35	からまつ	69	14	133		定性	39.0	30%		○	
24321	秩父市	11	秩父市	太田8	10エ	0.15	あかまつ	57	12	47		定性	14.0	30%		○	
24322	秩父市	11	秩父市	太田8	26エ	0.44	あかまつ	58	12	139		定性	41.0	30%		○	
24323	秩父市	11	秩父市	秩父15	105	0.30	からまつ	45	9	81		定性	24.0	30%		○	
24324	秩父市	11	秩父市	秩父15	106	0.45	からまつ	55	11	139		定性	41.0	30%		○	
24325	秩父市	11	秩父市	秩父15	111ウ	1.02	あかまつ	55	11	315		定性	94.0	30%		○	
24326	秩父市	11	秩父市	秩父15	116イ	0.80	あかまつ	53	11	242		定性	72.0	30%		○	
24327	秩父市	11	秩父市	秩父15	116ウ	0.80	からまつ	53	11	242		定性	72.0	30%		○	
24328	秩父市	11	秩父市	秩父15	116エ	0.80	からまつ	45	9	217		定性	65.0	30%		○	
24329	秩父市	11	秩父市	秩父15	117ウ	1.10	あかまつ	54	11	337		定性	101.0	30%		○	

番号	事業実施主体	事業実施年度（令和）	所在場所			間伐を実施する森林の現況						間伐の内容			対図番号（団地番号、林小班番号等）	交付金希望	備考
			市町村	林班	小班	面積（ha）	樹種	林齢	齢級	立木材積（m3）	摘要	間伐の方法	間伐立木材積(m3)	間伐率（材積率%）			
24330	秩父市	11	秩父市	秩父15	118	0.14	からまつ	56	12	44		定性	13.0	30%		○	
24331	秩父市	11	秩父市	影森9	12ア	0.68	からまつ	51	11	245		定性	73.0	30%		○	
24332	秩父市	11	秩父市	影森9	15ア	2.35	からまつ	52	11	858		定性	257.0	30%		○	
24333	秩父市	11	秩父市	影森12	1ア	1.15	からまつ	51	11	415		定性	124.0	30%		○	
24334	秩父市	11	秩父市	影森12	7ア	0.89	からまつ	56	12	339		定性	101.0	30%		○	
24335	秩父市	11	秩父市	影森12	8ア	0.82	からまつ	56	12	312		定性	93.0	30%		○	
24336	秩父市	11	秩父市	影森12	9ア	0.83	からまつ	51	11	300		定性	90.0	30%		○	
24337	秩父市	11	秩父市	影森18D	2ア	2.03	からまつ	52	11	741		定性	222.0	30%		○	
24338	秩父市	11	秩父市	影森18D	3イ	1.45	からまつ	55	11	547		定性	164.0	30%		○	
24339	秩父市	11	秩父市	影森18D	4ア	1.56	からまつ	55	11	588		定性	176.0	30%		○	
24340	秩父市	11	秩父市	影森18D	5イ	2.32	からまつ	54	11	868		定性	260.0	30%		○	
24341	秩父市	11	秩父市	影森18D	6ア	1.17	からまつ	52	11	427		定性	128.0	30%		○	
24342	秩父市	11	秩父市	影森18D	8ア	1.59	からまつ	52	11	580		定性	174.0	30%		○	
24343	秩父市	11	秩父市	影森18D	9ア	1.96	からまつ	52	11	715		定性	214.0	30%		○	
24344	秩父市	11	秩父市	浦山4	34	0.08	さわら	84	17	47		定性	14.0	30%		○	
24345	秩父市	11	秩父市	浦山83	3ウ	6.48	からまつ	40	8	1,963		定性	588.0	30%		○	
24346	秩父市	11	秩父市	浦山83	3キ	3.91	からまつ	53	11	1,447		定性	434.0	30%		○	
24347	秩父市	11	秩父市	浦山83	3ケ	4.34	からまつ	52	11	1,584		定性	475.0	30%		○	
24348	秩父市	11	秩父市	浦山83	3タ	0.87	からまつ	49	10	305		定性	91.0	30%		○	
24349	秩父市	11	秩父市	浦山84	15ア	9.68	からまつ	60	12	3,804		定性	1,141.0	30%		○	
24350	秩父市	11	秩父市	浦山84	18イ	7.87	からまつ	54	11	2,943		定性	882.0	30%		○	
24351	秩父市	11	秩父市	浦山84	23ア	2.04	からまつ	48	10	708		定性	212.0	30%		○	
24352	秩父市	11	秩父市	浦山84	24ア	1.70	からまつ	48	10	590		定性	177.0	30%		○	
24353	秩父市	11	秩父市	浦山84	24イ	1.23	からまつ	46	10	413		定性	123.0	30%		○	
24354	秩父市	11	秩父市	浦山84	24ウ	0.82	からまつ	45	9	271		定性	81.0	30%		○	
24355	秩父市	11	秩父市	浦山84	24オ	0.82	からまつ	43	9	262		定性	78.0	30%		○	
24356	秩父市	11	秩父市	浦山84	24カ	1.32	からまつ	42	9	416		定性	124.0	30%		○	
24357	秩父市	11	秩父市	栃本・大洞22	1イ	1.72	さわら	62	13	829		定性	248.0	30%		○	
24358	秩父市	11	秩父市	栃本・大洞22	1ウ	0.40	さわら	62	13	193		定性	57.0	30%		○	
24359	秩父市	11	秩父市	栃本・大洞22	5エ	1.36	さわら	63	13	662		定性	198.0	30%		○	
24360	秩父市	11	秩父市	栃本・大洞23	4オ	0.46	からまつ	57	12	161		定性	48.0	30%		○	
24361	秩父市	11	秩父市	栃本・大洞25	1ア	11.84	からまつ	55	11	4,061		定性	1,218.0	30%		○	
24362	秩父市	11	秩父市	栃本・大洞25	2ア	11.26	からまつ	55	11	3,862		定性	1,158.0	30%		○	
24363	秩父市	12	秩父市	栃本・大洞26	3イ	1.08	からまつ	55	11	370		定性	111.0	30%		○	
24364	秩父市	12	秩父市	栃本・大洞27	1ア	5.08	からまつ	55	11	1,742		定性	522.0	30%		○	
24365	秩父市	12	秩父市	栃本・大洞33	2イ	1.99	からまつ	55	11	683		定性	204.0	30%		○	
24366	秩父市	12	秩父市	栃本・大洞33	3イ	1.07	からまつ	55	11	367		定性	110.0	30%		○	
24367	秩父市	12	秩父市	栃本・大洞33	5イ	3.38	からまつ	56	12	1,169		定性	350.0	30%		○	
24368	秩父市	12	秩父市	栃本・大洞33	5エ	2.56	からまつ	55	11	878		定性	263.0	30%		○	
24369	秩父市	12	秩父市	栃本・大洞33	6イ	0.23	からまつ	56	12	80		定性	24.0	30%		○	
24370	秩父市	12	秩父市	栃本・大洞33	6ウ	0.30	からまつ	56	12	104		定性	31.0	30%		○	
24371	秩父市	12	秩父市	栃本・大洞34	2イ	0.60	からまつ	56	12	208		定性	62.0	30%		○	
24372	秩父市	12	秩父市	栃本・大洞34	3イ	2.51	からまつ	55	11	861		定性	258.0	30%		○	
24373	秩父市	12	秩父市	栃本・大洞34	3ウ	3.81	からまつ	56	12	1,318		定性	395.0	30%		○	

番号	事業実施主体	事業実施年度（令和）	所在場所			間伐を実施する森林の現況						間伐の内容			対図番号（団地番号、林小班番号等）	交付金希望	備考
			市町村	林班	小班	面積（ha）	樹種	林齢	齢級	立木材積（m3）	摘要	間伐の方法	間伐立木材積(m3)	間伐率（材積率%）			
24374	秩父市	12	秩父市	栃本・大洞34	3エ	1.07	からまつ	55	11	367		定性	110.0	30%		○	
24375	秩父市	12	秩父市	栃本・大洞34	3オ	1.20	からまつ	55	11	412		定性	123.0	30%		○	
24376	秩父市	12	秩父市	栃本・大洞34	3キ	0.57	からまつ	55	11	196		定性	58.0	30%		○	
24377	秩父市	12	秩父市	栃本・大洞34	4ア	6.41	からまつ	55	11	2,199		定性	659.0	30%		○	
24378	秩父市	12	秩父市	栃本・大洞34	4エ	0.59	からまつ	54	11	201		定性	60.0	30%		○	
24379	秩父市	12	秩父市	栃本・大洞34	5イ	0.19	からまつ	55	11	65		定性	19.0	30%		○	
24380	秩父市	12	秩父市	栃本・大洞35	1イ	5.58	からまつ	55	11	1,914		定性	574.0	30%		○	
24381	秩父市	12	秩父市	栃本・大洞35	1ウ	2.48	からまつ	55	11	851		定性	255.0	30%		○	
24382	秩父市	12	秩父市	栃本・大洞35	2ア	12.17	からまつ	55	11	4,174		定性	1,252.0	30%		○	
24383	秩父市	12	秩父市	栃本・大洞35	2イ	3.90	からまつ	55	11	1,338		定性	401.0	30%		○	
24384	秩父市	12	秩父市	栃本・大洞35	3ア	24.12	からまつ	55	11	8,273		定性	2,481.0	30%		○	
24385	秩父市	12	秩父市	栃本・大洞35	3イ	0.96	からまつ	55	11	329		定性	98.0	30%		○	
24386	秩父市	12	秩父市	栃本・大洞35	3ウ	0.31	からまつ	55	11	106		定性	31.0	30%		○	
24387	秩父市	12	秩父市	栃本・大洞35	4イ	10.92	からまつ	55	11	3,746		定性	1,123.0	30%		○	
24388	秩父市	12	秩父市	栃本・大洞35	5ア	8.12	からまつ	55	11	2,785		定性	835.0	30%		○	
24389	秩父市	12	秩父市	栃本・大洞35	5イ	7.42	からまつ	55	11	2,545		定性	763.0	30%		○	
24390	秩父市	12	秩父市	栃本・大洞35	5ウ	2.28	からまつ	55	11	782		定性	234.0	30%		○	
24391	秩父市	12	秩父市	栃本・大洞35	5エ	1.25	からまつ	55	11	429		定性	128.0	30%		○	
24392	秩父市	12	秩父市	栃本・大洞35	5オ	0.63	からまつ	55	11	216		定性	64.0	30%		○	
24393	秩父市	12	秩父市	栃本・大洞36	1ア	7.62	からまつ	55	11	2,614		定性	784.0	30%		○	
24394	秩父市	12	秩父市	栃本・大洞36	1ウ	0.50	からまつ	55	11	172		定性	51.0	30%		○	
24395	秩父市	12	秩父市	栃本・大洞36	2ア	16.62	からまつ	55	11	5,701		定性	1,710.0	30%		○	
24396	秩父市	12	秩父市	栃本・大洞36	2ウ	0.38	からまつ	55	11	130		定性	39.0	30%		○	
24397	秩父市	12	秩父市	栃本・大洞36	3ア	9.05	からまつ	55	11	3,104		定性	931.0	30%		○	
24398	秩父市	12	秩父市	栃本・大洞36	3エ	2.86	からまつ	55	11	981		定性	294.0	30%		○	
24399	秩父市	12	秩父市	栃本・大洞36	4ア	7.10	からまつ	55	11	2,435		定性	730.0	30%		○	
24400	秩父市	12	秩父市	栃本・大洞36	5	11.09	からまつ	55	11	3,804		定性	1,141.0	30%		○	
24401	秩父市	12	秩父市	栃本・大洞36	6ア	18.66	からまつ	55	11	6,400		定性	1,920.0	30%		○	
24402	秩父市	12	秩父市	栃本・大洞36	7イ	6.83	からまつ	55	11	2,343		定性	702.0	30%		○	
24403	秩父市	12	秩父市	栃本・大洞36	8イ	7.19	からまつ	55	11	2,466		定性	739.0	30%		○	
24404	秩父市	12	秩父市	栃本・大洞37	4ア	3.82	からまつ	55	11	1,310		定性	393.0	30%		○	
24405	秩父市	12	秩父市	栃本・大洞37	4ウ	3.15	からまつ	55	11	1,080		定性	324.0	30%		○	
24406	秩父市	12	秩父市	栃本・大洞37	4オ	0.45	からまつ	55	11	154		定性	46.0	30%		○	
24407	秩父市	12	秩父市	栃本・大洞37	4カ	0.45	からまつ	55	11	154		定性	46.0	30%		○	
24408	秩父市	12	秩父市	栃本・大洞37	4キ	0.32	からまつ	55	11	110		定性	33.0	30%		○	
24409	秩父市	12	秩父市	栃本・大洞37	4ク	2.58	からまつ	55	11	885		定性	265.0	30%		○	
24410	秩父市	12	秩父市	栃本・大洞37	5	8.30	からまつ	55	11	2,847		定性	854.0	30%		○	
24411	秩父市	12	秩父市	栃本・大洞37	6ア	9.47	からまつ	55	11	3,248		定性	974.0	30%		○	
24412	秩父市	12	秩父市	栃本・大洞37	6イ	0.11	からまつ	55	11	38		定性	11.0	30%		○	
24413	秩父市	12	秩父市	栃本・大洞37	6オ	6.21	からまつ	55	11	2,130		定性	639.0	30%		○	
24414	秩父市	12	秩父市	栃本・大洞37	7ア	6.99	からまつ	55	11	2,398		定性	719.0	30%		○	
24415	秩父市	12	秩父市	栃本・大洞37	7イ	1.94	からまつ	55	11	665		定性	199.0	30%		○	
24416	秩父市	12	秩父市	栃本・大洞37	7ウ	3.53	からまつ	55	11	1,211		定性	363.0	30%		○	
24417	秩父市	12	秩父市	栃本・大洞37	7エ	0.65	からまつ	55	11	223		定性	66.0	30%		○	

番号	事業実施主体	事業実施年度（令和）	所在場所			間伐を実施する森林の現況						間伐の内容			対図番号（団地番号、林小班番号等）	交付金希望	備考
			市町村	林班	小班	面積（ha）	樹種	林齢	齢級	立木材積（m3）	摘要	間伐の方法	間伐立木材積(m3)	間伐率（材積率%）			
24418	秩父市	12	秩父市	栃本・大洞43	3イ	2.67	からまつ	55	11	916		定性	274.0	30%		○	
24419	秩父市	12	秩父市	栃本・大洞43	3エ	0.38	からまつ	55	11	130		定性	39.0	30%		○	
24420	秩父市	12	秩父市	栃本・大洞43	5イ	3.16	からまつ	55	11	1,084		定性	325.0	30%		○	
24421	秩父市	12	秩父市	栃本・大洞43	5オ	2.03	からまつ	55	11	696		定性	208.0	30%		○	
24422	秩父市	12	秩父市	栃本・大洞43	5キ	0.35	からまつ	55	11	120		定性	36.0	30%		○	
24423	秩父市	12	秩父市	栃本・大洞43	5ケ	0.39	からまつ	55	11	134		定性	40.0	30%		○	
24424	秩父市	12	秩父市	栃本・大洞44	1ア	6.15	からまつ	55	11	2,109		定性	632.0	30%		○	
24425	秩父市	12	秩父市	栃本・大洞44	1イ	0.40	からまつ	55	11	137		定性	41.0	30%		○	
24426	秩父市	12	秩父市	栃本・大洞44	2ア	2.38	からまつ	55	11	816		定性	244.0	30%		○	
24427	秩父市	12	秩父市	栃本・大洞44	2イ	1.62	からまつ	55	11	556		定性	166.0	30%		○	
24428	秩父市	12	秩父市	栃本・大洞76	3イ	1.40	さわら	68	14	714		定性	214.0	30%		○	
24429	秩父市	12	秩父市	栃本・大洞76	3ウ	0.77	からまつ	61	13	276		定性	82.0	30%		○	
24430	秩父市	12	秩父市	落合・滝ノ沢3	3ア	0.75	さわら	68	14	383		定性	114.0	30%		○	
24431	秩父市	12	秩父市	落合・滝ノ沢3	3イ	0.12	さわら	57	12	55		定性	16.0	30%		○	
24432	秩父市	12	秩父市	上吉田14	10イ	0.97	からまつ	57	12	335		定性	100.0	30%		○	
24433	秩父市	12	秩父市	上吉田34	58オ	0.01	あかまつ	58	12	3		定性	0.0	30%		○	
24434	秩父市	12	秩父市	上吉田58	87	2.00	からまつ	55	11	676		定性	202.0	30%		○	
24435	秩父市	12	秩父市	上吉田58	88	3.35	からまつ	59	12	1,176		定性	352.0	30%		○	
24436	秩父市	12	秩父市	吉田7	15ア	0.24	あかまつ	56	12	82		定性	24.0	30%		○	
24437	埼玉県	3	秩父市	上吉田44	401	0.53	ひのき	33		118		定性	35.4	30%			
24438	埼玉県	3	秩父市	上吉田44	402	0.30	すぎ	33		90		定性	27.0	30%			
24439	埼玉県	3	秩父市	上吉田44	402	0.44	ひのき	33		98		定性	29.4	30%			
24440	埼玉県	4	秩父市	吉田15	413	0.26	ひのき	36		64		定性	19.2	30%			
24441	埼玉県	3	秩父市	吉田14	411	0.63	ひのき	34		146		定性	43.8	30%			
24442	埼玉県	4	秩父市	吉田14	423	0.69	ひのき	35		166		定性	49.8	30%			
24443	埼玉県	4	秩父市	吉田14	424	0.16	ひのき	35		38		定性	11.4	30%			
24444	埼玉県	3	秩父市	吉田14	425	0.32	ひのき	35		77		定性	23.1	30%			
24445	埼玉県	3	秩父市	吉田14	427	1.62	ひのき	35		389		定性	116.7	30%			
24446	埼玉県	3	秩父市	上吉田57	401	0.58	ひのき	35	7	139		定性	41.7	30%			
24447	埼玉県	3	秩父市	栃本・大洞8	401ア	2.00	ひのき	35	7	480		定性	144.0	30%			
24448	埼玉県	3	秩父市	落合・滝ノ沢4	401	1.97	ひのき	34	7	457		定性	137.1	30%			
24449	埼玉県	5	秩父市	荒川18	401	3.37	ひのき	40	8	954		定性	286.2	30%			
24450	埼玉県	5	秩父市	荒川18	402	0.72	ひのき	44	9	225		定性	67.5	30%			
24451	埼玉県	5	秩父市	荒川18	403	0.28	ひのき	44	9	88		定性	26.4	30%			
24452	埼玉県	5	秩父市	荒川18	406-1	1.00	ひのき	38	8	266		定性	79.8	30%			
24453	埼玉県	5	秩父市	荒川18	406-2	0.48	すぎ	38	8	165		定性	49.5	30%			
24454	埼玉県	6	秩父市	荒川32	401	2.12	ひのき	34	7	492		定性	147.6	30%			
24455	埼玉県	6	秩父市	荒川32	402	0.28	ひのき	34	7	65		定性	19.5	30%			
24456	埼玉県	6	秩父市	荒川33	401-1	0.20	すぎ	36	8	66		定性	19.8	30%			
24457	埼玉県	6	秩父市	荒川33	401-2	0.31	ひのき	36	8	77		定性	23.1	30%			
24458	埼玉県	6	秩父市	荒川33	403-1	0.60	すぎ	36	8	197		定性	59.1	30%			
24459	埼玉県	6	秩父市	荒川33	403-2	0.92	ひのき	36	8	228		定性	68.4	30%			
24460	埼玉県	4	秩父市	荒川63	401	2.65	ひのき	34	7	615		定性	184.5	30%			
24461	埼玉県	4	秩父市	荒川63	401	1.31	ひのき	34	7	304		定性	91.2	30%			

番号	事業実施主体	事業実施年度（令和）	所在場所			間伐を実施する森林の現況						間伐の内容			対図番号（団地番号、林小班番号等）	交付金希望	備考
			市町村	林班	小班	面積（ha）	樹種	林齢	齢級	立木材積（m3）	摘要	間伐の方法	間伐立木材積(m3)	間伐率（材積率%）			
24462	秩父広域森林組合	3	秩父市	上吉田62	1ア	0.10	すぎ	50	10	44		定性	13.2	30%			
						10,112.55											

※枚数が多くなる場合は，別紙としても可。以下の(2)～(6)も同じ。
※美しい森林づくり基盤整備交付金の希望がある場合は、交付金希望欄に〇を記載する。以下の(2)～(5)も同じ。
※間伐と一体的に実施する他の作業種については，備考欄に記載する。

3　特定間伐等の実施計画　　適用

（1）間伐

番号	事業実施主体	事業実施年度（令和）	農林公社林小班	所在場所				間伐を実施する森林の現況							間伐の内容			対図番号（団地番号，林小班番号等）	交付金希望	備考
				市町村	大字	字	地番	面積(ha)	樹種	林齢	林齢	齢級	立木材積(m3)	摘要	間伐の方法	間伐立木材積(m3)	間伐率(材積率%)			
1	埼玉県農林公社	R3～R12	1 15-3-2	秩父市	中津川	赤岩	556-4	1.04	ヒノキ	29	23	5	132		定性	26	20%			
2	埼玉県農林公社	R3～R12	2 32-2	秩父市	大滝	入波向	外1 2725-1	2.36	スギ	30	24	5	431		定性	86	20%			
3	埼玉県農林公社	R3～R12	32-2	秩父市	大滝	入波向	外1 2725-1	0.39	ヒノキ	30	24	5	54		定性	11	20%			
4	埼玉県農林公社	R3～R12	3 26-1	秩父市	大滝	大血川	5200-2	2.10	ヒノキ	36	30	6	401		定性	80	20%			
5	埼玉県農林公社	R3～R12	26-2	秩父市	大滝	大血川	5200-2	1.38	ヒノキ	36	30	6	263		定性	53	20%			
6	埼玉県農林公社	R3～R12	26-13	秩父市	大滝	大血川	5200-2	0.72	ヒノキ	35	29	6	132		定性	26	20%			
7	埼玉県農林公社	R3～R12	32-1	秩父市	大滝	巣場入山	外1 4693	2.61	ヒノキ	34	28	6	456		定性	91	20%			
8	埼玉県農林公社	R3～R12	33-1	秩父市	三峰	女夫岩	134	2.08	ヒノキ	33	27	6	345		定性	69	20%			
9	埼玉県農林公社	R3～R12	34-3	秩父市	三峰	天狗杉	350	2.43	スギ	30	24	5	444		定性	89	20%			
10	埼玉県農林公社	R3～R12	34-3	秩父市	三峰	天狗杉	350	1.26	ヒノキ	30	24	5	175		定性	35	20%			
11	埼玉県農林公社	R3～R12	34-4	秩父市	三峰	天狗杉	350	0.26	スギ	30	24	5	47		定性	9	20%			
12	埼玉県農林公社	R3～R12	34-5	秩父市	三峰	天狗杉	350	0.93	スギ	30	24	5	170		定性	34	20%			
13	埼玉県農林公社	R3～R12	34-5	秩父市	三峰	天狗杉	350	0.78	ヒノキ	30	24	5	108		定性	22	20%			
14	埼玉県農林公社	R3～R12	34-6	秩父市	三峰	天狗杉	350	0.83	ヒノキ	30	24	5	115		定性	23	20%			
15	埼玉県農林公社	R3～R12	36-1	秩父市	三峰	天狗杉	351	0.70	スギ	30	24	5	128		定性	26	20%			
16	埼玉県農林公社	R3～R12	36-1	秩父市	三峰	天狗杉	351	0.40	ヒノキ	30	24	5	55		定性	11	20%			
17	埼玉県農林公社	R3～R12	37-1	秩父市	三峰	女夫岩	146	0.34	スギ	29	23	5	58		定性	12	20%			
18	埼玉県農林公社	R3～R12	37-3	秩父市	三峰	女夫岩	146	0.35	ヒノキ	29	23	5	44		定性	9	20%			
19	埼玉県農林公社	R3～R12	3 37-5	秩父市	三峰	女夫岩	146	0.29	ヒノキ	29	23	5	36		定性	7	20%			
20	埼玉県農林公社	R3～R12	38-1	秩父市	三峰	女夫岩	外2 132-1	0.64	スギ	28	22	5	101		定性	20	20%			
21	埼玉県農林公社	R3～R12	38-1	秩父市	三峰	女夫岩	外2 132-1	2.18	ヒノキ	28	22	5	263		定性	53	20%			
22	埼玉県農林公社	R3～R12	38-2	秩父市	三峰	女夫岩	外2 132-1	1.56	ヒノキ	27	21	5	173		定性	35	20%			
23	埼玉県農林公社	R3～R12	39-1	秩父市	三峰	女夫岩	141-2	0.20	ヒノキ	28	22	5	24		定性	5	20%			
24	埼玉県農林公社	R3～R12	40-1	秩父市	三峰	女夫岩	147-1	0.51	スギ	27	21	5	74		定性	15	20%			
25	埼玉県農林公社	R3～R12	40-2	秩父市	三峰	女夫岩	147-1	0.11	ヒノキ	27	21	5	12		定性	2	20%			
26	埼玉県農林公社	R3～R12	40-3	秩父市	三峰	女夫岩	147-1	0.03	ヒノキ	27	21	5	3		定性	1	20%			
27	埼玉県農林公社	R3～R12	40-4	秩父市	三峰	女夫岩	147-1	0.56	ヒノキ	27	21	5	62		定性	12	20%			
28	埼玉県農林公社	R3～R12	4 8-2	秩父市	荒川白久	相浦	1988-2	0.16	ヒノキ	41	35	7	37		定性	18	20%			
29	埼玉県農林公社	R3～R12	16-2	秩父市	荒川贄川	南柿平	外1 1022	1.72	ヒノキ	39	33	7	373		定性	75	20%			
30	埼玉県農林公社	R3～R12	16-3	秩父市	荒川贄川	南柿平	1025	0.30	ヒノキ	39	33	7	65		定性	13	20%			
31	埼玉県農林公社	R3～R12	19-1	秩父市	荒川日野	馬立	1773	1.54	ヒノキ	40	34	7	348		定性	70	20%			
32	埼玉県農林公社	R3～R12	20-1	秩父市	荒川白久	境沢	1937	0.13	ヒノキ	40	34	7	29		定性	6	20%			
33	埼玉県農林公社	R3～R12	21-4	秩父市	荒川日野	馬立	1775	0.08	ヒノキ	37	31	7	16		定性	3	20%			
34	埼玉県農林公社	R3～R12	30-4	秩父市	荒川贄川	追越	外1 1582	1.42	ヒノキ	37	31	7	284		定性	57	20%			
35	埼玉県農林公社	R3～R12	50-1	秩父市	荒川白久	船沢	2209	2.99	ヒノキ	30	24	5	415		定性	83	20%			
36	埼玉県農林公社	R3～R12	50-2	秩父市	荒川白久	船沢	2209	1.01	ヒノキ	30	24	5	140		定性	28	20%			
37	埼玉県農林公社	R3～R12	52-1	秩父市	荒川白久	恵瀬沢	外1 2707	0.79	ヒノキ	30	24	5	109		定性	22	20%			
38	埼玉県農林公社	R3～R12	4 52-5	秩父市	荒川白久	恵瀬沢	外1 2704	0.11	ヒノキ	28	22	5	13		定性	3	20%			
39	埼玉県農林公社	R3～R12	53-1	秩父市	荒川日野	大豆	外1 1943-1	4.09	ヒノキ	29	23	5	519		定性	104	20%			
40	埼玉県農林公社	R3～R12	5 9-13	秩父市	浦山	広川原	3235-2	0.80	カラマツ	22	16	4	86		定性	17	20%			
41	埼玉県農林公社	R3～R12	9-16	秩父市	浦山	広川原	3235-2	0.75	ヒノキ	30	24	5	104		定性	21	20%			
42	埼玉県農林公社	R3～R12	9-18	秩父市	浦山	広川原	3235-2	1.21	ヒノキ	28	22	5	146		定性	29	20%			
43	埼玉県農林公社	R3～R12	9-19	秩父市	浦山	広川原	3235-2	2.50	スギ	21	15	3	207		定性	41	20%			
44	埼玉県農林公社	R3～R12	9-19	秩父市	浦山	広川原	3235-2	2.35	ヒノキ	21	15	3	143		定性	29	20%			
45	埼玉県農林公社	R3～R12	9-20	秩父市	浦山	広川原	3235-2	0.90	スギ	21	15	3	74		定性	15	20%			
46	埼玉県農林公社	R3～R12	9-20	秩父市	浦山	広川原	3235-2	1.00	ヒノキ	21	15	3	61		定性	12	20%			
47	埼玉県農林公社	R3～R12	15-2	秩父市	浦山	渕ノ上	4029-1	1.26	ヒノキ	30	24	5	175		定性	35	20%			
48	埼玉県農林公社	R3～R12	17-2	秩父市	浦山	苧畑	外1 3433	1.65	ヒノキ	30	24	5	229		定性	46	20%			
49	埼玉県農林公社	R3～R12	17-4	秩父市	浦山	苧畑	外1 3433	1.06	ヒノキ	30	24	5	147		定性	29	20%			
50	埼玉県農林公社	R3～R12	18-1	秩父市	浦山	丸山	外1 1810	0.38	ヒノキ	29	23	5	48		定性	10	20%			
51	埼玉県農林公社	R3～R12	19-1	秩父市	浦山	茸平	外2 2873-2	3.48	ヒノキ	29	23	5	441		定性	88	20%			
52	埼玉県農林公社	R3～R12	20-1	秩父市	浦山	東向	2902	1.10	ヒノキ	29	23	5	139		定性	28	20%			
53	埼玉県農林公社	R3～R12	20-3	秩父市	浦山	八ツ内	2919	1.25	ヒノキ	29	23	5	158		定性	32	20%			
54	埼玉県農林公社	R3～R12	21-1	秩父市	浦山	東向	2909	1.44	ヒノキ	29	23	5	182		定性	36	20%			
55	埼玉県農林公社	R3～R12	21-3	秩父市	浦山	八ツ内	2920	1.12	ヒノキ	29	23	5	142		定性	28	20%			
56	埼玉県農林公社	R3～R12	6 12-7	秩父市	定峰	梨ノ木ザク	1185-1	2.68	ヒノキ	29	23	5	340		定性	68	20%			
57	埼玉県農林公社	R3～R12	6 12-8	秩父市	定峰	梨ノ木ザク	外1 1185-1	2.36	ヒノキ	29	23	5	299		定性	60	20%			

番号	事業実施主体	事業実施年度(令和)	農林公社林小班	所在場所				間伐を実施する森林の現況							間伐の内容			対図番号(団地番号，林小班番号等)	交付金希望	備考
				市町村	大字	字	地番	面積(ha)	樹種	林齢	林齢	齢級	立木材積(m3)	摘要	間伐の方法	間伐立木材積(m3)	間伐率(材積率%)			
58	埼玉県農林公社	R3～R12	13-7	秩父市	定峰	梨ノ木ザク	外1 1188	0.66	ヒノキ	30	24	5	91		定性	18	20%			
59	埼玉県農林公社	R3～R12	13-8	秩父市	定峰	梨ノ木ザク	外1 1188	3.26	ヒノキ	30	24	5	453		定性	91	20%			
60	埼玉県農林公社	R3～R12	13-9	秩父市	定峰	梨ノ木ザク	1188	1.01	ヒノキ	30	24	5	140		定性	28	20%			
61	埼玉県農林公社	R3～R12	15-1	秩父市	定峰	西平	978	0.88	ヒノキ	26	20	4	90		定性	18	20%			
62	埼玉県農林公社	R3～R12	15 3-1	秩父市	吉田阿熊	川久保	1630-1	1.50	ヒノキ	42	36	8	367		定性	73	20%			
63	埼玉県農林公社	R3～R12	7-1	秩父市	吉田石間	荻久保	900	0.30	ヒノキ	43	37	8	75		定性	15	20%			
64	埼玉県農林公社	R3～R12	9-1	秩父市	吉田石間	三太窪	外2 932	0.38	スギ	43	37	8	120		定性	24	20%			
65	埼玉県農林公社	R3～R12	12-1	秩父市	吉田阿熊	外山	2141	0.15	スギ	42	36	8	45		定性	9	20%			
66	埼玉県農林公社	R3～R12	17-3	秩父市	吉田石間	大指	2394	0.04	スギ	42	36	8	12		定性	2	20%			
67	埼玉県農林公社	R3～R12	23-1	秩父市	吉田石間	峯茅	外4 3335	0.39	スギ	42	36	8	119		定性	24	20%			
68	埼玉県農林公社	R3～R12	25-1	秩父市	下吉田	矢畑山	外1 8864	0.39	ヒノキ	42	35	7	92		定性	18	20%			
69	埼玉県農林公社	R3～R12	31-1	秩父市	下吉田	矢畑	5970	0.39	ヒノキ	42	35	7	92		定性	18	20%			
70	埼玉県農林公社	R3～R12	32-1	秩父市	上吉田	赤子の葉	7039	0.38	スギ	42	35	7	112		定性	22	20%			
71	埼玉県農林公社	R3～R12	32-1	秩父市	上吉田	赤子の葉	7039	0.57	ヒノキ	42	35	7	135		定性	27	20%			
72	埼玉県農林公社	R3～R12	32-2	秩父市	上吉田	赤子の葉	7040	0.06	スギ	42	35	7	17		定性	3	20%			
73	埼玉県農林公社	R3～R12	32-2	秩父市	上吉田	赤子の葉	7040	0.11	ヒノキ	42	35	7	26		定性	5	20%			
74	埼玉県農林公社	R3～R12	32-3	秩父市	上吉田	赤子の葉	7040	0.03	ヒノキ	42	35	7	7		定性	1	20%			
75	埼玉県農林公社	R3～R12	32-4	秩父市	上吉田	赤子の葉	7043	0.18	ヒノキ	42	35	7	42		定性	8	20%			
76	埼玉県農林公社	R3～R12	15 33-1	秩父市	上吉田	赤子の葉	外1 7036	0.64	ヒノキ	42	35	7	151		定性	30	20%			
77	埼玉県農林公社	R3～R12	34-1	秩父市	上吉田	赤子の葉	外3 7028-1	0.70	スギ	42	35	7	207		定性	41	20%			
78	埼玉県農林公社	R3～R12	34-1	秩父市	上吉田	赤子の葉	外3 7028-1	1.83	ヒノキ	42	35	7	433		定性	87	20%			
79	埼玉県農林公社	R3～R12	42-2	秩父市	吉田太田部	西ノ向	外2 1731-2	0.25	ヒノキ	36	30	6	47		定性	9	20%			
80	埼玉県農林公社	R3～R12	45-1	秩父市	吉田石間	半根石	24	1.27	ヒノキ	36	34	7	287		定性	57	20%			
81	埼玉県農林公社	R3～R12	50-1	秩父市	上吉田	ツラ原堀	外2 6936	0.95	スギ	40	34	7	273		定性	55	20%			
82	埼玉県農林公社	R3～R12	50-2	秩父市	上吉田	ツラ原堀	外2 6943	0.82	ヒノキ	40	34	7	185		定性	37	20%			
83	埼玉県農林公社	R3～R12	50-3	秩父市	上吉田	ツラ原堀	6947	0.58	スギ	40	34	7	167		定性	33	20%			
84	埼玉県農林公社	R3～R12	50-3	秩父市	上吉田	ツラ原堀	6947	0.70	ヒノキ	40	34	7	158		定性	32	20%			
85	埼玉県農林公社	R3～R12	59-1	秩父市	下吉田	矢畑	外1 6045	0.30	ヒノキ	40	34	7	67		定性	13	20%			
86	埼玉県農林公社	R3～R12	60-1	秩父市	吉田阿熊	新井	外1 489	1.58	ヒノキ	40	34	7	357		定性	71	20%			
87	埼玉県農林公社	R3～R12	61-1	秩父市	下吉田	井上山	外2 9085-1	1.70	ヒノキ	39	33	7	368		定性	74	20%			
88	埼玉県農林公社	R3～R12	64-1	秩父市	吉田石間	諏訪	1887	0.34	ヒノキ	39	33	7	73		定性	15	20%			
89	埼玉県農林公社	R3～R12	64-2	秩父市	吉田石間	諏訪	1887	0.40	ヒノキ	39	33	7	86		定性	17	20%			
90	埼玉県農林公社	R3～R12	64-3	秩父市	吉田石間	諏訪	1887	0.45	ヒノキ	39	33	7	97		定性	19	20%			
91	埼玉県農林公社	R3～R12	64-4	秩父市	吉田石間	諏訪	1887	0.70	ヒノキ	39	33	7	151		定性	30	20%			
92	埼玉県農林公社	R3～R12	64-6	秩父市	吉田石間	鈴ノ沢	外1 1929	0.88	ヒノキ	39	33	7	190		定性	38	20%			
93	埼玉県農林公社	R3～R12	68-2	秩父市	吉田阿熊	松場	外2 984-1	0.48	ヒノキ	38	32	7	99		定性	20	20%			
94	埼玉県農林公社	R3～R12	72-1	秩父市	吉田太田部	四ツ白	1630	0.53	ヒノキ	39	33	7	115		定性	23	20%			
95	埼玉県農林公社	R3～R12	15 73-1	秩父市	吉田阿熊	外山	外4 2218	2.48	ヒノキ	39	33	7	538		定性	108	20%			
96	埼玉県農林公社	R3～R12	73-2	秩父市	吉田阿熊	外山	外1 2222	0.24	ヒノキ	39	33	7	52		定性	10	20%			
97	埼玉県農林公社	R3～R12	73-5	秩父市	吉田阿熊	外山	外1 2245	0.56	ヒノキ	39	33	7	121		定性	24	20%			
98	埼玉県農林公社	R3～R12	75-1	秩父市	上吉田	石津	4528	0.16	ヒノキ	39	33	7	34		定性	7	20%			
99	埼玉県農林公社	R3～R12	75-2	秩父市	上吉田	石津	外1 4535	0.74	ヒノキ	39	33	7	160		定性	32	20%			
100	埼玉県農林公社	R3～R12	76-1	秩父市	上吉田	ツラ原堀	外1 6929	0.45	ヒノキ	39	33	7	97		定性	19	20%			
101	埼玉県農林公社	R3～R12	77-1	秩父市	吉田石間	諏訪	1888	0.23	ヒノキ	39	33	7	49		定性	10	20%			
102	埼玉県農林公社	R3～R12	78-1	秩父市	吉田石間	鈴ノ沢	1943-1	0.29	ヒノキ	38	32	7	60		定性	12	20%			
103	埼玉県農林公社	R3～R12	81-1	秩父市	吉田阿熊	松場	外1 1024	1.05	ヒノキ	38	32	7	218		定性	44	20%			
104	埼玉県農林公社	R3～R12	81-3	秩父市	吉田阿熊	松場	外1 982-1	0.25	ヒノキ	38	32	7	52		定性	10	20%			
105	埼玉県農林公社	R3～R12	81-4	秩父市	吉田阿熊	松場	外1 978-2	0.27	ヒノキ	38	32	7	56		定性	11	20%			
106	埼玉県農林公社	R3～R12	82-1	秩父市	吉田太田部	西ノ向	1718	0.19	スギ	38	32	7	51		定性	10	20%			
107	埼玉県農林公社	R3～R12	83-1	秩父市	上吉田	向堂	外4 7119	1.46	ヒノキ	38	32	7	303		定性	61	20%			
108	埼玉県農林公社	R3～R12	83-2	秩父市	上吉田	向堂	外1 7122	0.12	ヒノキ	28	22	5	14		定性	3	20%			
109	埼玉県農林公社	R3～R12	84-1	秩父市	上吉田	三船	外1 7155	1.47	ヒノキ	38	32	7	305		定性	61	20%			
110	埼玉県農林公社	R3～R12	87-1	秩父市	吉田石間	峯茅	3323	0.52	ヒノキ	38	32	7	108		定性	22	20%			
111	埼玉県農林公社	R3～R12	88-1	秩父市	吉田石間	小豆粉	外3 1126	0.37	ヒノキ	37	31	7	74		定性	15	20%			
112	埼玉県農林公社	R3～R12	88-2	秩父市	吉田石間	大場度	外4 1286	0.28	ヒノキ	37	31	7	56		定性	11	20%			
113	埼玉県農林公社	R3～R12	89-1	秩父市	吉田石間	大久保	外1 4299	0.70	ヒノキ	37	31	7	140		定性	28	20%			
114	埼玉県農林公社	R3～R12	15 89-2	秩父市	吉田石間	大久保	4298	0.18	ヒノキ	37	31	7	36		定性	7	20%			
115	埼玉県農林公社	R3～R12	90-1	秩父市	吉田石間	鈴ノ沢	外1 1944	0.47	ヒノキ	37	31	7	94		定性	19	20%			

番号	事業実施主体	事業実施年度(令和)	農林公社林小班	所在場所				間伐を実施する森林の現況							間伐の内容			対図番号(団地番号，林小班番号等)	交付金希望	備考
				市町村	大字	字	地番	面積(ha)	樹種	林齢	林齢	齢級	立木材積(m3)	摘要	間伐の方法	間伐立木材積(m3)	間伐率(材積率%)			
116	埼玉県農林公社	R3～R12	90-2	秩父市	吉田石間	鈴ノ沢	外1 1944	0.42	ヒノキ	37	31	7	84		定性	17	20%			
117	埼玉県農林公社	R3～R12	91-1	秩父市	吉田石間	鈴ノ沢	1946	0.45	ヒノキ	37	31	7	90		定性	18	20%			
118	埼玉県農林公社	R3～R12	91-2	秩父市	吉田石間	鈴ノ沢	1946	0.22	ヒノキ	37	31	7	44		定性	9	20%			
119	埼玉県農林公社	R3～R12	92-1	秩父市	上吉田	ハラヒ沢	6999-1	1.63	ヒノキ	37	31	7	326		定性	65	20%			
120	埼玉県農林公社	R3～R12	93-3	秩父市	吉田石間	平茅	外1 3379	0.60	ヒノキ	36	30	6	114		定性	23	20%			
121	埼玉県農林公社	R3～R12	93-6	秩父市	吉田石間	平茅	外1 3418	0.43	ヒノキ	36	30	6	82		定性	16	20%			
122	埼玉県農林公社	R3～R12	94-1	秩父市	吉田石間	大場度	外7 1279	1.04	ヒノキ	37	31	7	208		定性	42	20%			
123	埼玉県農林公社	R3～R12	94-3	秩父市	吉田石間	幕岩	1259-1	0.20	ヒノキ	37	31	7	40		定性	8	20%			
124	埼玉県農林公社	R3～R12	94-4	秩父市	吉田石間	幕岩	外1 1259-4	0.13	ヒノキ	37	31	7	26		定性	5	20%			
125	埼玉県農林公社	R3～R12	95-1	秩父市	上吉田	石津	4527	0.50	ヒノキ	37	31	7	100		定性	20	20%			
126	埼玉県農林公社	R3～R12	96-1	秩父市	吉田阿熊	松場	1037	0.38	ヒノキ	37	31	7	76		定性	15	20%			
127	埼玉県農林公社	R3～R12	98-1	秩父市	上吉田	七反り	外1 7243-1	2.77	ヒノキ	37	31	7	554		定性	111	20%			
128	埼玉県農林公社	R3～R12	99-1	秩父市	上吉田	三船	7160-1	1.22	ヒノキ	37	31	7	244		定性	49	20%			
129	埼玉県農林公社	R3～R12	100-1	秩父市	上吉田	塚越	外4 4431	1.83	ヒノキ	37	31	7	366		定性	73	20%			
130	埼玉県農林公社	R3～R12	102-1	秩父市	吉田石間	石神	外2 3649	0.80	スギ	36	30	6	199		定性	40	20%			
131	埼玉県農林公社	R3～R12	103-1	秩父市	吉田石間	石神	3647	0.32	スギ	36	30	6	79		定性	16	20%			
132	埼玉県農林公社	R3～R12	104-1	秩父市	吉田石間	鈴ノ沢	外1 1947-1	1.61	ヒノキ	36	30	6	307		定性	61	20%			
133	埼玉県農林公社	R3～R12	15 104-2	秩父市	吉田石間	鈴ノ沢	1951	0.41	ヒノキ	36	30	6	78		定性	16	20%			
134	埼玉県農林公社	R3～R12	104-3	秩父市	吉田石間	枇杷ノ沢	1995	0.12	ヒノキ	36	30	6	22		定性	4	20%			
135	埼玉県農林公社	R3～R12	106-1	秩父市	吉田阿熊	外山	2230	0.69	ヒノキ	36	30	6	131		定性	26	20%			
136	埼玉県農林公社	R3～R12	107-1	秩父市	吉田阿熊	彦久保	127-1	0.22	ヒノキ	36	30	6	42		定性	8	20%			
137	埼玉県農林公社	R3～R12	108-1	秩父市	吉田阿熊	彦久保	外1 126	0.50	ヒノキ	36	30	6	95		定性	19	20%			
138	埼玉県農林公社	R3～R12	109-1	秩父市	下吉田	栗野山	外1 8967-3	1.46	ヒノキ	36	30	6	278		定性	56	20%			
139	埼玉県農林公社	R3～R12	110-1	秩父市	上吉田	小柏山	6885	0.50	ヒノキ	36	30	6	95		定性	19	20%			
140	埼玉県農林公社	R3～R12	110-4	秩父市	上吉田	小柏山	6899	0.92	ヒノキ	36	30	6	175		定性	35	20%			
141	埼玉県農林公社	R3～R12	111-1	秩父市	上吉田	外柿沢	外1 6355	0.47	ヒノキ	36	30	6	89		定性	18	20%			
142	埼玉県農林公社	R3～R12	112-1	秩父市	上吉田	中ノ沢	7319	1.10	ヒノキ	36	30	6	210		定性	42	20%			
143	埼玉県農林公社	R3～R12	113-1	秩父市	吉田石間	芝	外3 3278	0.88	スギ	36	30	6	219		定性	44	20%			
144	埼玉県農林公社	R3～R12	113-2	秩父市	吉田石間	芝	外3 3278	0.56	ヒノキ	36	30	6	106		定性	21	20%			
145	埼玉県農林公社	R3～R12	113-3	秩父市	吉田石間	芝	3278	0.22	ヒノキ	36	30	6	42		定性	8	20%			
146	埼玉県農林公社	R3～R12	113-4	秩父市	吉田石間	芝	3281	0.10	ヒノキ	36	30	6	19		定性	4	20%			
147	埼玉県農林公社	R3～R12	114-1	秩父市	吉田石間	芝	3283	0.14	スギ	36	30	6	34		定性	7	20%			
148	埼玉県農林公社	R3～R12	114-2	秩父市	吉田石間	芝	3283	0.15	ヒノキ	36	30	6	28		定性	6	20%			
149	埼玉県農林公社	R3～R12	115-1	秩父市	上吉田	向堂	7101-1	0.67	ヒノキ	36	30	6	127		定性	25	20%			
150	埼玉県農林公社	R3～R12	116-1	秩父市	吉田久長	野栗石	外2 1675-1	0.27	ヒノキ	35	29	6	49		定性	10	20%			
151	埼玉県農林公社	R3～R12	116-4	秩父市	下吉田	新志山	外1 9247	0.62	ヒノキ	35	29	6	114		定性	23	20%			
152	埼玉県農林公社	R3～R12	15 117-1	秩父市	吉田石間	高椚	外5 2663	1.06	ヒノキ	35	29	6	195		定性	39	20%			
153	埼玉県農林公社	R3～R12	119-1	秩父市	上吉田	権蔵	外2 5326	2.24	ヒノキ	35	29	6	412		定性	82	20%			
154	埼玉県農林公社	R3～R12	120-1	秩父市	吉田太田部	立谷	外1 1818	1.39	ヒノキ	35	29	6	255		定性	51	20%			
155	埼玉県農林公社	R3～R12	121-1	秩父市	吉田阿熊	白岩	外2 2025-1	1.34	ヒノキ	35	29	6	246		定性	49	20%			
156	埼玉県農林公社	R3～R12	122-2	秩父市	上吉田	とふ山	外2 6468	0.49	ヒノキ	30	24	5	68		定性	14	20%			
157	埼玉県農林公社	R3～R12	124-1	秩父市	吉田阿熊	白岩	外1 2035-1	0.88	ヒノキ	34	28	6	154		定性	31	20%			
158	埼玉県農林公社	R3～R12	125-1	秩父市	吉田阿熊	外山	外2 2242-1	3.20	ヒノキ	34	28	6	560		定性	112	20%			
159	埼玉県農林公社	R3～R12	126-1	秩父市	上吉田	出沢	7341	0.70	ヒノキ	34	28	6	122		定性	24	20%			
160	埼玉県農林公社	R3～R12	127-1	秩父市	上吉田	東沢	外1 5267-1	1.72	ヒノキ	34	28	6	301		定性	60	20%			
161	埼玉県農林公社	R3～R12	132-1	秩父市	吉田石間	大平	外4 3349-1	1.89	ヒノキ	33	27	6	313		定性	63	20%			
162	埼玉県農林公社	R3～R12	133-1	秩父市	吉田石間	大平	外1 3360	1.07	ヒノキ	33	27	6	177		定性	35	20%			
163	埼玉県農林公社	R3～R12	137-1	秩父市	上吉田	中ノ沢	外1 7326-1	1.24	ヒノキ	33	27	6	205		定性	41	20%			
164	埼玉県農林公社	R3～R12	137-2	秩父市	上吉田	中ノ沢	外1 7326-1	1.03	ヒノキ	29	23	5	130		定性	26	20%			
165	埼玉県農林公社	R3～R12	138-1	秩父市	上吉田	板ノ沢	5263	0.75	ヒノキ	33	27	6	124		定性	25	20%			
166	埼玉県農林公社	R3～R12	139-1	秩父市	上吉田	板ノ沢	5264	1.23	ヒノキ	33	27	6	204		定性	41	20%			
167	埼玉県農林公社	R3～R12	141-1	秩父市	上吉田	角久保	外3 1594	2.73	ヒノキ	33	27	6	453		定性	91	20%			
168	埼玉県農林公社	R3～R12	142-1	秩父市	吉田太田部	ツツジ	1540	0.67	ヒノキ	33	27	6	111		定性	22	20%			
169	埼玉県農林公社	R3～R12	142-2	秩父市	吉田太田部	ツツジ	1540	0.48	ヒノキ	32	26	6	74		定性	15	20%			
170	埼玉県農林公社	R3～R12	143-1	秩父市	吉田太田部	クドザワ	1580	0.18	スギ	33	27	6	39		定性	8	20%			
171	埼玉県農林公社	R3～R12	15 143-1	秩父市	吉田太田部	クドザワ	1580	0.40	ヒノキ	33	27	6	66		定性	13	20%			
172	埼玉県農林公社	R3～R12	146-1	秩父市	上吉田	小柏山	外2 6918	3.29	ヒノキ	32	26	6	513		定性	103	20%			
173	埼玉県農林公社	R3～R12	147-1	秩父市	上吉田	大水	5202	1.26	ヒノキ	32	26	6	196		定性	39	20%			

番号	事業実施主体	事業実施年度(令和)	農林公社林小班	所在場所				間伐を実施する森林の現況							間伐の内容			対図番号(団地番号，林小班番号等)	交付金希望	備考
				市町村	大字	字	地番	面積(ha)	樹種	林齢	林齢	齢級	立木材積(m3)	摘要	間伐の方法	間伐立木材積(m3)	間伐率(材積率%)			
174	埼玉県農林公社	R3～R12	148-1	秩父市	上吉田	大水	5212-1	1.46	ヒノキ	32	26	6	227		定性	45	20%			
175	埼玉県農林公社	R3～R12	149-1	秩父市	吉田太田部	ナラヲ	外1 2010	0.54	スギ	32	26	6	111		定性	22	20%			
176	埼玉県農林公社	R3～R12	152-1	秩父市	吉田久長	天ケ久保	1854	1.19	ヒノキ	31	25	5	176		定性	35	20%			
177	埼玉県農林公社	R3～R12	153-3	秩父市	吉田石間	中澤	外14 1403	0.16	ヒノキ	30	24	5	22		定性	4	20%			
178	埼玉県農林公社	R3～R12	155-1	秩父市	吉田石間	中澤	外3 1381	0.32	ヒノキ	30	24	5	44		定性	9	20%			
179	埼玉県農林公社	R3～R12	156-1	秩父市	下吉田	井上山	外3 9092	0.38	ヒノキ	31	25	5	56		定性	11	20%			
180	埼玉県農林公社	R3～R12	156-2	秩父市	下吉田	井上山	外3 9092	0.54	ヒノキ	31	25	5	79		定性	16	20%			
181	埼玉県農林公社	R3～R12	156-3	秩父市	下吉田	井上山	外3 9092	0.21	ヒノキ	31	25	5	31		定性	6	20%			
182	埼玉県農林公社	R3～R12	156-4	秩父市	下吉田	井上山	外3 9092	0.03	ヒノキ	31	25	5	4		定性	1	20%			
183	埼玉県農林公社	R3～R12	157-1	秩父市	上吉田	桐久保	外8 6102	0.50	スギ	31	25	5	97		定性	19	20%			
184	埼玉県農林公社	R3～R12	157-1	秩父市	上吉田	桐久保	外8 6102	2.10	ヒノキ	31	25	5	310		定性	62	20%			
185	埼玉県農林公社	R3～R12	157-2	秩父市	上吉田	桐久保	外8 6102	0.50	スギ	31	25	5	97		定性	19	20%			
186	埼玉県農林公社	R3～R12	157-2	秩父市	上吉田	桐久保	外8 6102	2.12	ヒノキ	31	25	5	313		定性	63	20%			
187	埼玉県農林公社	R3～R12	158-1	秩父市	上吉田	中島向	外4 2008	0.91	ヒノキ	31	25	5	134		定性	27	20%			
188	埼玉県農林公社	R3～R12	158-2	秩父市	上吉田	中島向	外4 2008	0.09	ヒノキ	31	25	5	13		定性	3	20%			
189	埼玉県農林公社	R3～R12	158-3	秩父市	上吉田	中島向	外4 2008	1.27	ヒノキ	31	25	5	187		定性	37	20%			
190	埼玉県農林公社	R3～R12	15 159-1	秩父市	上吉田	出沢	外9 7349	3.61	ヒノキ	30	24	5	501		定性	100	20%			
191	埼玉県農林公社	R3～R12	159-2	秩父市	上吉田	とふ山	外9 6386	0.07	ヒノキ	30	24	5	9		定性	2	20%			
192	埼玉県農林公社	R3～R12	159-3	秩父市	上吉田	とふ山	外8 6386	0.09	ヒノキ	30	24	5	12		定性	2	20%			
193	埼玉県農林公社	R3～R12	160-1	秩父市	上吉田	平畑	外4 7208	0.67	ヒノキ	30	24	5	93		定性	19	20%			
194	埼玉県農林公社	R3～R12	160-2	秩父市	上吉田	平畑	外4 7208	0.91	ヒノキ	30	24	5	126		定性	25	20%			
195	埼玉県農林公社	R3～R12	161-1	秩父市	吉田太田部	カマバチ	外1 1918	0.88	スギ	30	24	5	161		定性	32	20%			
196	埼玉県農林公社	R3～R12	162-1	秩父市	吉田太田部	岩井	1973	0.19	スギ	30	24	5	34		定性	7	20%			
197	埼玉県農林公社	R3～R12	162-2	秩父市	吉田太田部	岩井	1973	0.36	スギ	30	24	5	65		定性	13	20%			
198	埼玉県農林公社	R3～R12	163-1	秩父市	吉田石間	大久保	外19 4263	4.86	ヒノキ	29	23	5	617		定性	123	20%			
199	埼玉県農林公社	R3～R12	164-1	秩父市	吉田阿熊	松場	外1 961	0.97	ヒノキ	29	23	5	123		定性	25	20%			
200	埼玉県農林公社	R3～R12	165-1	秩父市	吉田石間	二本木	外1 853	0.25	ヒノキ	29	23	5	31		定性	6	20%			
201	埼玉県農林公社	R3～R12	165-2	秩父市	吉田石間	二本木	888	0.15	ヒノキ	29	23	5	19		定性	4	20%			
202	埼玉県農林公社	R3～R12	166-1	秩父市	吉田石間	二本木	外2 885-1	0.27	ヒノキ	29	23	5	34		定性	7	20%			
203	埼玉県農林公社	R3～R12	167-1	秩父市	吉田石間	二本木	外3 854-1	0.86	ヒノキ	29	23	5	109		定性	22	20%			
204	埼玉県農林公社	R3～R12	168-1	秩父市	吉田石間	沢口	外9 269	0.94	ヒノキ	29	23	5	119		定性	24	20%			
205	埼玉県農林公社	R3～R12	168-4	秩父市	吉田石間	沢口	外2 270	0.17	ヒノキ	28	22	5	20		定性	4	20%			
206	埼玉県農林公社	R3～R12	169-1	秩父市	吉田石間	滝の鼻	外2 694	0.34	ヒノキ	29	23	5	43		定性	9	20%			
207	埼玉県農林公社	R3～R12	170-1	秩父市	吉田太田部	ツカ山	外2 1439-1	0.51	ヒノキ	29	23	5	64		定性	13	20%			
208	埼玉県農林公社	R3～R12	171-1	秩父市	吉田太田部	ツカ山	外5 1444	1.44	ヒノキ	29	23	5	182		定性	36	20%			
209	埼玉県農林公社	R3～R12	15 172-1	秩父市	吉田太田部	アイミ	771	1.30	ヒノキ	29	23	5	165		定性	33	20%			
210	埼玉県農林公社	R3～R12	173-1	秩父市	上吉田	三船	外1 7178	0.99	ヒノキ	29	23	5	125		定性	25	20%			
211	埼玉県農林公社	R3～R12	173-2	秩父市	上吉田	三船	7175	0.41	ヒノキ	29	23	5	52		定性	10	20%			
212	埼玉県農林公社	R3～R12	174-1	秩父市	上吉田	竹の茅	外1 3960	1.57	ヒノキ	28	22	5	189		定性	38	20%			
213	埼玉県農林公社	R3～R12	174-2	秩父市	上吉田	竹の茅	3960	1.36	ヒノキ	28	22	5	164		定性	33	20%			
214	埼玉県農林公社	R3～R12	175-1	秩父市	上吉田	向堂	外2 7118	1.24	ヒノキ	28	22	5	150		定性	30	20%			
215	埼玉県農林公社	R3～R12	176-1	秩父市	吉田太田部	ナラヲ	外6 2079	0.51	スギ	28	22	5	81		定性	16	20%			
216	埼玉県農林公社	R3～R12	176-2	秩父市	吉田太田部	ナラヲ	2094	0.07	スギ	28	22	5	11		定性	2	20%			
合計								198.03					32,949			6,599				

※枚数が多くなる場合は，別紙としても可。以下の(2)～(6)も同じ。
※美しい森林づくり基盤整備交付金の希望がある場合は、交付金希望欄に〇を記載する。以下の(2)～(5)も同じ。
※間伐と一体的に実施する他の作業種については，備考欄に記載する。

(2) 造林

番号	事業実施主体	事業実施年度（令和）	所在場所			造林の内容								対図番号（団地番号，林小班番号等）	交付金希望	備考
						造林面積（ha）	うち人工造林				うち天然更新					
			市町村	林班	小班		植栽面積（ha）	植栽時期	植栽樹種	植栽本数	更新面積（ha）	更新時期	更新樹種			
1	秩父広域森林組合	R3	秩父市	上吉田60	48	0.19	0.19	R3	ｽｷﾞ	19,120						
2	秩父広域森林組合	R3	秩父市	上吉田60	49	0.28	0.28	R3	ｽｷﾞ							
3	秩父広域森林組合	R3	秩父市	上吉田60	50	0.01	0.01	R3	ｽｷﾞ							
4	秩父広域森林組合	R3	秩父市	上吉田60	51ｱ	0.58	0.58	R3	ｽｷﾞ							
5	秩父広域森林組合	R3	秩父市	上吉田60	51ｲ	0.09	0.09	R3	ｽｷﾞ							
6	秩父広域森林組合	R3	秩父市	上吉田60	51ｳ	0.18	0.18	R3	ｽｷﾞ							
7	秩父広域森林組合	R3	秩父市	上吉田60	51ｳ	0.04	0.04	R3	ｽｷﾞ							
8	秩父広域森林組合	R3	秩父市	上吉田60	52ｱ	0.33	0.33	R3	ｽｷﾞ							
9	秩父広域森林組合	R3	秩父市	上吉田60	52ｲ	0.17	0.17	R3	ｽｷﾞ							
10	秩父広域森林組合	R3	秩父市	上吉田60	602	0.57	0.57	R3	ｽｷﾞ							
11	秩父広域森林組合	R3	秩父市	上吉田60	54ｱ	0.06	0.06	R3	ｽｷﾞ							
12	秩父広域森林組合	R3	秩父市	上吉田60	54ｲ	0.18	0.18	R3	ｽｷﾞ							
13	秩父広域森林組合	R3	秩父市	上吉田60	54ｳ	0.08	0.08	R3	ｽｷﾞ							
14	秩父広域森林組合	R3	秩父市	上吉田60	54ｴ	0.22	0.22	R3	ｽｷﾞ							
15	秩父広域森林組合	R3	秩父市	上吉田60	55	0.62	0.62	R3	ｽｷﾞ							
16	秩父広域森林組合	R3	秩父市	上吉田60	56	0.33	0.33	R3	ｽｷﾞ							
17	秩父広域森林組合	R3	秩父市	上吉田60	57ｱ	0.26	0.26	R3	ｽｷﾞ							
18	秩父広域森林組合	R3	秩父市	上吉田60	57ｲ	0.26	0.26	R3	ｽｷﾞ							
19	秩父広域森林組合	R3	秩父市	上吉田60	57ｳ	0.08	0.08	R3	ｽｷﾞ							
20	秩父広域森林組合	R3	秩父市	上吉田60	58ｱ	0.46	0.46	R3	ｽｷﾞ							
21	秩父広域森林組合	R3	秩父市	上吉田60	58ｲ	1.17	1.17	R3	ｽｷﾞ							
22	秩父広域森林組合	R3	秩父市	上吉田60	58ｳ	0.08	0.08	R3	ｽｷﾞ							
23	秩父広域森林組合	R3	秩父市	上吉田60	58ｳ	0.06	0.06	R3	ｽｷﾞ							
24	秩父広域森林組合	R4	秩父市	上吉田60	401	0.47	0.47	R4	ｽｷﾞ	14,700						
25	秩父広域森林組合	R4	秩父市	上吉田60	402	0.98	0.98	R4	ｽｷﾞ							
26	秩父広域森林組合	R4	秩父市	上吉田60	403	1.53	1.53	R4	ｽｷﾞ							
27	秩父広域森林組合	R4	秩父市	上吉田60	404	1.78	1.78	R4	ｽｷﾞ							
28	秩父広域森林組合	R5	秩父市	上吉田60	411	0.77	0.77	R5	ｽｷﾞ	16,000						
29	秩父広域森林組合	R5	秩父市	上吉田60	411	0.33	0.33	R5	ｽｷﾞ							
30	秩父広域森林組合	R5	秩父市	上吉田60	412	2.92	2.92	R5	ｽｷﾞ							
31	秩父広域森林組合	R5	秩父市	上吉田60	412	1.25	1.25	R5	ｽｷﾞ							
32	秩父広域森林組合	R6	秩父市	上吉田60	417	3.88	3.88	R6	ｽｷﾞ	32,000						
33	秩父広域森林組合	R6	秩父市	上吉田60	418	2.79	2.79	R6	ｽｷﾞ							
34	秩父広域森林組合	R6	秩父市	上吉田60	418	2.78	2.78	R6	ｽｷﾞ							
35	秩父広域森林組合	R6	秩父市	上吉田60	419	0.93	0.93	R6	ｽｷﾞ							
36	秩父広域森林組合	R4	秩父市	上吉田59	401	1.85	1.85	R4	ｽｷﾞ							
37	秩父広域森林組合	R4	秩父市	上吉田59	401	0.46	0.46	R4	ｽｷﾞ							
38	秩父広域森林組合	R4	秩父市	上吉田59	402	2.95	2.95	R4	ｽｷﾞ							
39	秩父広域森林組合	R4	秩父市	上吉田59	402	1.26	1.26	R4	ｽｷﾞ							

番号	事業実施主体	事業実施年度（令和）	所在場所			造林の内容								対図番号（団地番号，林小班番号等）	交付金希望	備考
						造林面積（ha）	うち人工造林				うち天然更新					
			市町村	林班	小班		植栽面積（ha）	植栽時期	植栽樹種	植栽本数	更新面積（ha）	更新時期	更新樹種			
40	秩父広域森林組合	R4	秩父市	上吉田59	403	4.30	4.30	R4	ｽｷﾞ	63,000						
41	秩父広域森林組合	R4	秩父市	上吉田59	403	1.08	1.08	R4	ｽｷﾞ							
42	秩父広域森林組合	R4	秩父市	上吉田59	404	0.20	0.20	R4	ｽｷﾞ							
43	秩父広域森林組合	R4	秩父市	上吉田59	405	1.44	1.44	R4	ｽｷﾞ							
44	秩父広域森林組合	R4	秩父市	上吉田59	405	0.16	0.16	R4	ｽｷﾞ							
45	秩父広域森林組合	R4	秩父市	上吉田59	406	1.53	1.53	R4	ｽｷﾞ							
46	秩父広域森林組合	R4	秩父市	上吉田59	406	1.52	1.52	R4	ｽｷﾞ							
47	秩父広域森林組合	R4	秩父市	上吉田58	401	0.56	0.56	R4	ｽｷﾞ							
48	秩父広域森林組合	R4	秩父市	上吉田58	402	0.17	0.17	R4	ｽｷﾞ							
49	秩父広域森林組合	R4	秩父市	上吉田58	402	0.11	0.11	R4	ｽｷﾞ							
50	秩父広域森林組合	R4	秩父市	上吉田58	403	0.84	0.84	R4	ｽｷﾞ							
51	秩父広域森林組合	R4	秩父市	上吉田58	404	1.87	1.87	R4	ｽｷﾞ							
52	秩父広域森林組合	R4	秩父市	上吉田58	404	0.21	0.21	R4	ｽｷﾞ							
53	秩父広域森林組合	R5	秩父市	上吉田64	43	0.23	0.23	R5	ｽｷﾞ	1,800						
54	秩父広域森林組合	R5	秩父市	上吉田64	44	0.35	0.35	R5	ｽｷﾞ							
55	株式会社ウッディーコイケ	R4	秩父市	高篠10A	402ア	11.77	11.77	R4	ﾋﾉｷ	35,310						
56	株式会社ウッディーコイケ	R4	秩父市	高篠10A	402イ			R4	ﾋﾉｷ							
57	株式会社ウッディーコイケ	R4	秩父市	高篠10A	402ウ			R4	ﾋﾉｷ							
58	株式会社ウッディーコイケ	R4	秩父市	高篠11	401ア			R4	ﾋﾉｷ							
59	株式会社ウッディーコイケ	R4	秩父市	高篠11	401イ			R4	ﾋﾉｷ							
60	株式会社ウッディーコイケ	R4	秩父市	高篠11	402			R4	ﾋﾉｷ							

(3)　その他間伐及び造林に関する事項

番号	事業実施主体	事業実施年度（令和）	所在場所	内　　容	交付金希望	備　　考
			市町村			
	なし					

※普及活動等ソフト的取組に関する事項を記載する。

(4)　作業路網

番号	事業実施主体	事業実施年度（令和）	路網起点			路網終点			路線名	路網整備の内容		対図番号（団地番号，林小班番号等）	交付金希望	備　　考
			市町村	林班	小班	市町村	林班	小班		開設延長	幅員			
1	秩父市	R4	秩父市	高篠16	3ア	秩父市	高篠16	11ア		2,580	2.5		○	
2	秩父広域森林組合	R4	秩父市	上吉田60	67	秩父市	上吉田60	404	クド沢線	500	2.5			
3	秩父広域森林組合	R4	秩父市	上吉田60	412	秩父市	上吉田60	411	三ツ山２号線	800	2.5			
4	秩父広域森林組合	R4	秩父市	上吉田60	43	秩父市	上吉田60	36	四ツ白線	700	2.5			
5	秩父広域森林組合	R3	秩父市	上吉田62	106	秩父市	上吉田62	117	塚山３号線	300	2.5			
6	秩父広域森林組合	R7	秩父市	上吉田58	21	秩父市	上吉田58	38	ナラヲ１号線	750	2.5			
7	秩父広域森林組合	R7	秩父市	上吉田58	58	秩父市	上吉田58	47	岩井１号線	500	2.5			
8	秩父広域森林組合	R7	秩父市	上吉田58	93	秩父市	上吉田58	98	立谷１号線	500	2.5			
9	秩父広域森林組合	R7	秩父市	上吉田58	86	秩父市	上吉田58	86	峠１号線	550	2.5			
10	秩父広域森林組合	R7	秩父市	上吉田58	86	秩父市	上吉田58	86	峠２号線	200	2.5			
11	秩父広域森林組合	R7	秩父市	上吉田58	82	秩父市	上吉田58	81	カマバ１号線	300	2.5			
12	秩父広域森林組合	R5	秩父市	上吉田63	71	秩父市	上吉田63	64	キタ１号線	750	2.5			
13	秩父広域森林組合	R5	秩父市	上吉田63	72	秩父市	上吉田63	79	キタ２号線	200	2.5			
14	秩父広域森林組合	R5	秩父市	上吉田63	42	秩父市	上吉田63	33	相見１号線	1,250	2.5			
15	秩父広域森林組合	R5	秩父市	上吉田63	85	秩父市	上吉田63	57	相見２号線	700	2.5			
16	秩父広域森林組合	R6	秩父市	上吉田66	112	秩父市	上吉田67	23	堂平線	1,250	2.5			
17	秩父市	R6	秩父市	高篠11	19	秩父市	高篠12	9		500	2.5		○	

(5)　その他施設

番号	事業実施主体	事業実施年度（令和）	所在場所			施設名	数量	対図番号（団地番号，林小班番号等）	交付金希望	備　　考
			市町村	林班	小班					
	なし									

※土場，植栽時に設置するシカ防止ネット等の施設の設置等を記載する。

（６）事業実施箇所

国土地理院１／25000地勢図相当又は１／5000森林基本図の図面に図示する（市町村管内図等の使用も可）。
・特定間伐等促進計画の区域を図示した上で事業実施箇所を図示
・対図番号(団地番号，林小班番号等）を表示

4　森林経営計画等に基づく森林施業、森林施業の共同化等の推進

(1) 森林経営計画の作成及びこれに基づく間伐等の森林施業の推進並びに提案型施業の実施の推進に関すること。
　本市の森林施業においては、森林経営計画に基づいた作業路の開設、それに伴う搬出間伐等を積極的に推進しているところであり、今後も本市を事業区域とする秩父広域森林組合等と連携して、施業協定の締結を推進し森林施業の共同化を促進する。
　また、本市の森林所有者の87%が10ha未満の比較的小規模な所有形態となっていることから、面的なまとまりを重視した森林経営計画の積極的な樹立に努め、森林の一体的な整備を図る。

(2) 施業の集約化に必要な森林情報の収集，境界の確認，森林所有者等の合意形成等の活動の推進に関すること。

　施業の集約化にあたり必要となる森林情報の収集活動や森林境界の確認活動等を行う森林組合や林業事業体に対し、国の森林整備地域活動支援交付金等を積極的に活用し、支援する。
　また、森林経営管理制度を積極的に活用し、手入れの遅れた森林の集約化を推進する。

5　路網の整備の推進，間伐等の効率化・低コスト化の推進

(1) 路網の整備の推進に関すること。
　搬出間伐の重要性に鑑み、傾斜等の自然条件、木材の集材・搬出の作業効率等、地域の特性に応じて、既存の森林管理道、林業専用道及び森林作業道を適切に組み合わせた効率的な作業路網の構築を図る。
　また、森林の利用形態や地形・地質に応じ、丈夫で簡易な規格・構造を柔軟に選択するとともに、森林施業の優先順位に応じて整備を進める。

(2) 高性能林業機械等を活用した低コストで高効率な作業システムの整備，普及及び定着に関すること。
　木材価格の低迷等厳しい情勢の中、地域材の利用促進を図るためにも、森林施業のコスト低減が求められることから、林内路網の整備状況、地形及び樹種等に適応した高性能林業機械等の活用による、低コストで効率的な作業システムを推進する。

(3) コンテナ苗の活用等による造林・保育の低コスト化の推進に関すること。
　コンテナ苗、生長の早い苗木の活用や植栽密度の工夫等により植栽や下刈の低コスト化を推進する。また、下刈作業の省力化に向けたラジコン式刈払機の実用化を推進する。

6　間伐材の利用の推進

(1) 間伐材の供給及び利用に携わる関係者間の合意形成の構築の推進に関すること。
　周辺の町や秩父地域に所在する製材業者等の林業関係者等で組織する「秩父地域森林林業活性化協議会」を活用するなど、引き続き、秩父産材の利用拡大に向け関係諸団体との連携に努め、間伐材の積極的な利用の推進に取り組む。

(2) 長期的な木材需給に係る協定の締結等による間伐材の安定供給体制の構築の推進に関すること。
　森林経営管理制度等を活用した施業集約化による間伐材の供給量の確保に取り組むとともに、「秩父地域森林林業活性化協議会」を活用し、情報交換を図る等により安定供給体制の確保を図る。

7　人材の育成・確保等

(1) 間伐や路網作設等を適切に行える現場技能者等及び林業事業体の育成確保に関すること。
　本市に所在する林業関係者や林業関係機関と連携し、研修会等の情報を積極的に提供するほか、自伐型林業者の育成支援や県立秩父農工科学高等学校へ林業体験等による林業就業機会の提供を行う。

(2) 林業事業体に対する経営手法・技術の普及指導等に関すること。
　関係機関の指導を得て、経営指導、技術研修会、講習会等の開催を推進し、林業事業体の経営、作業員の技術・技能の向上を促進する。

秩父市特定間伐等促進計画区域図
（原谷・秩父・久那・尾田蒔地区）

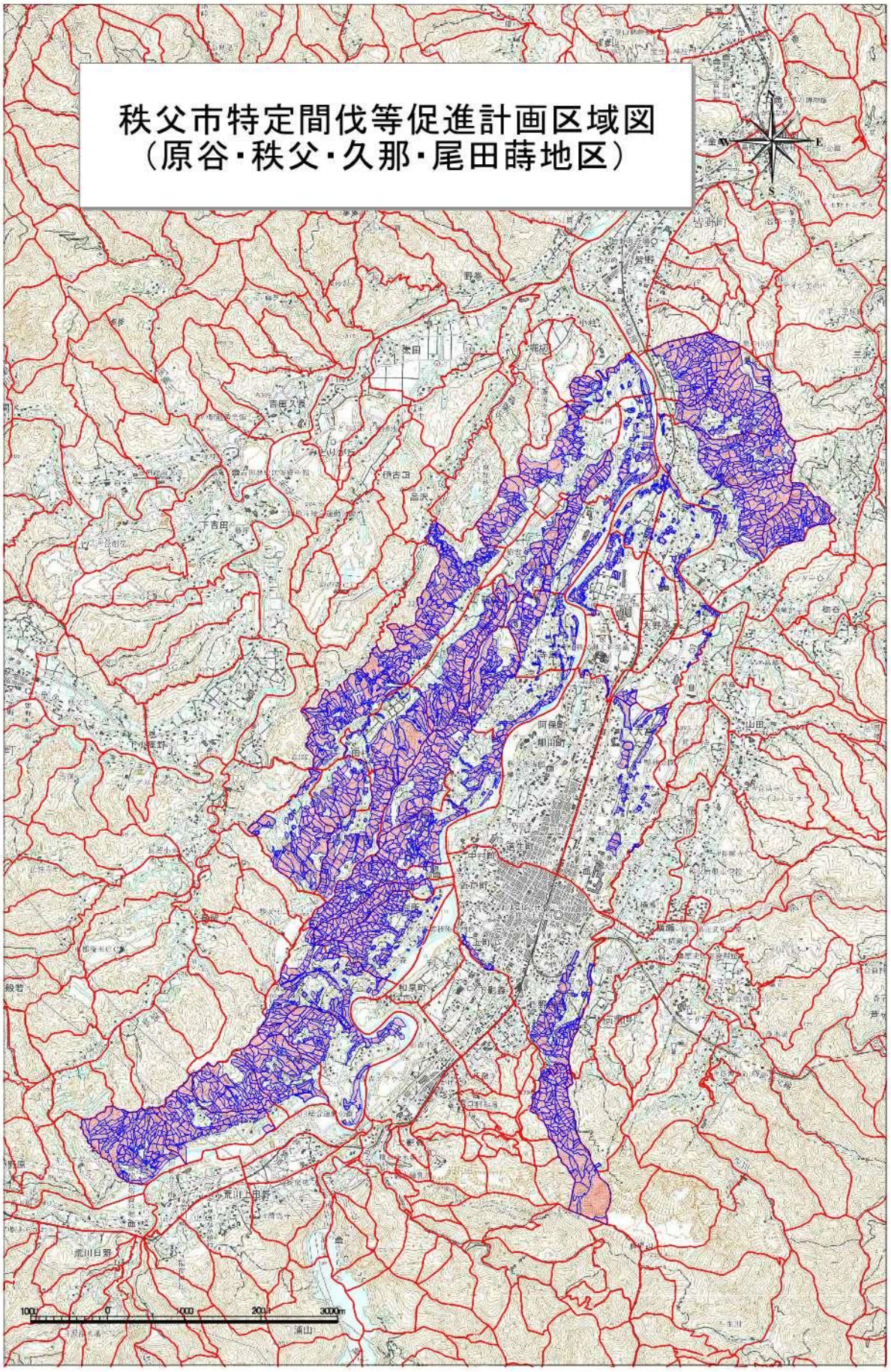

SIS

1:50000

秩父市特定間伐等促進計画区域図
（高篠地区）

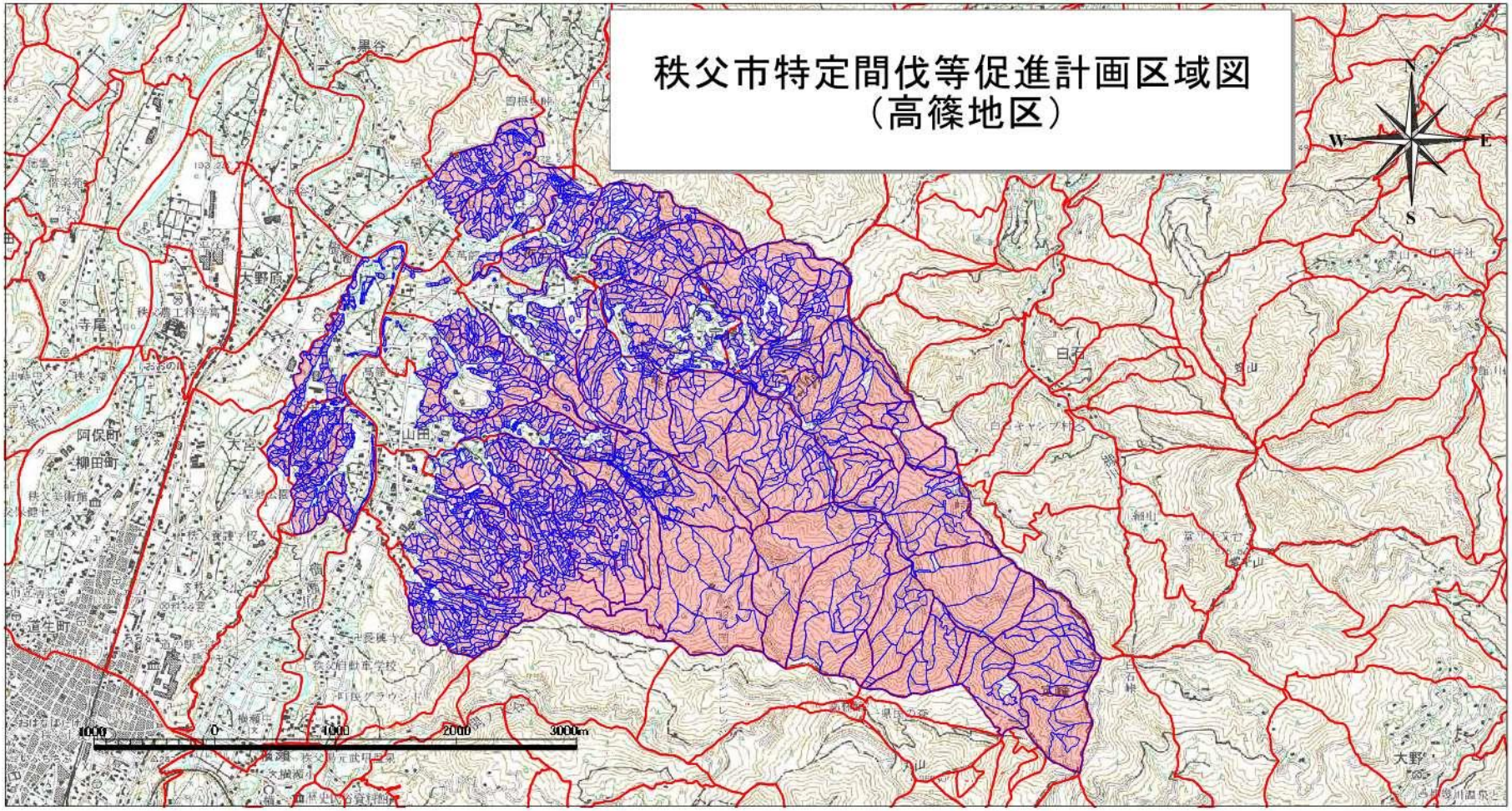

SIS

1:50000

秩父市特定間伐等促進計画区域図
（浦山・影森地区）

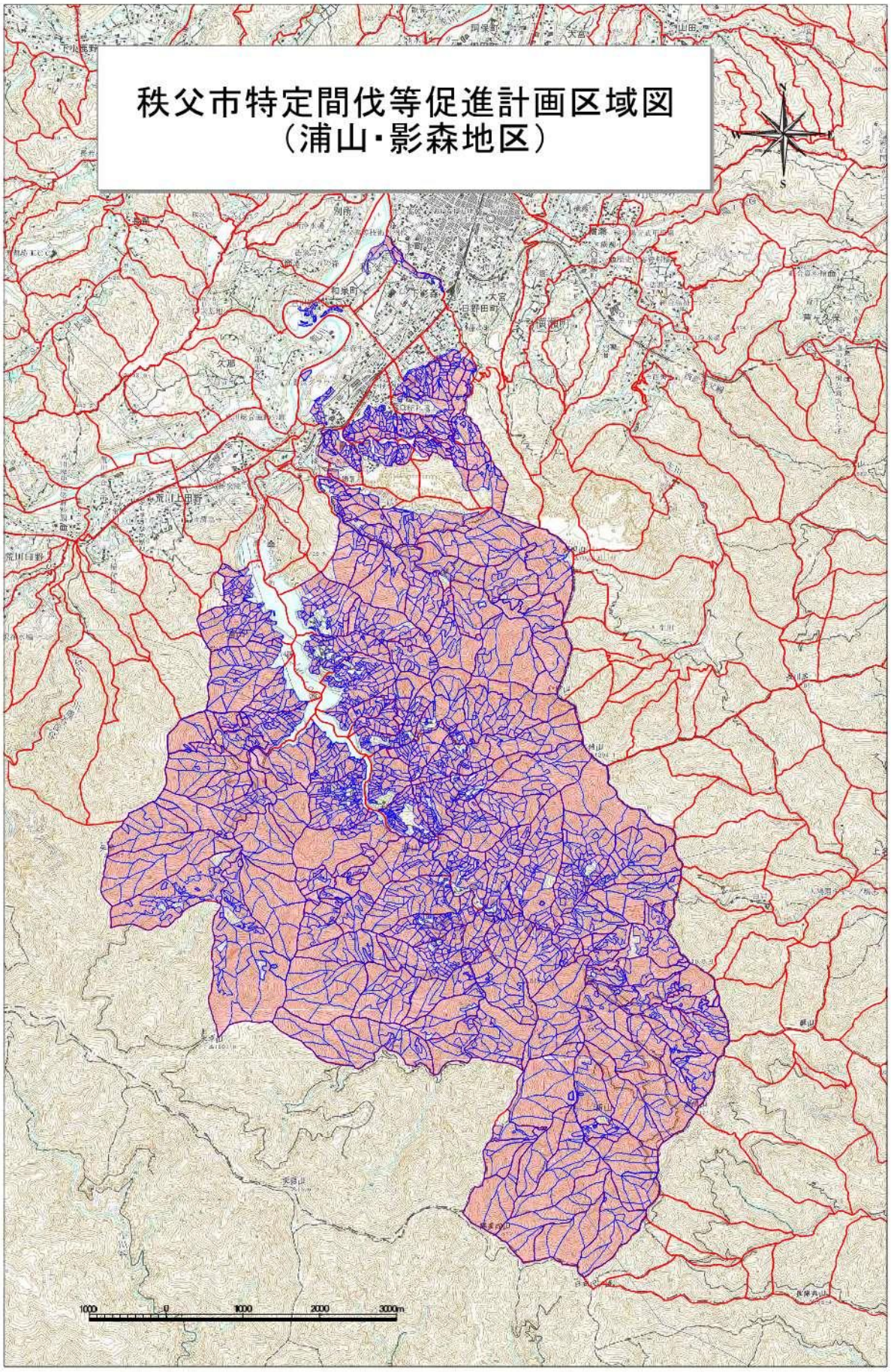

SIS

1:50000

秩父市特定間伐等促進計画区域図
（吉田・太田地区）

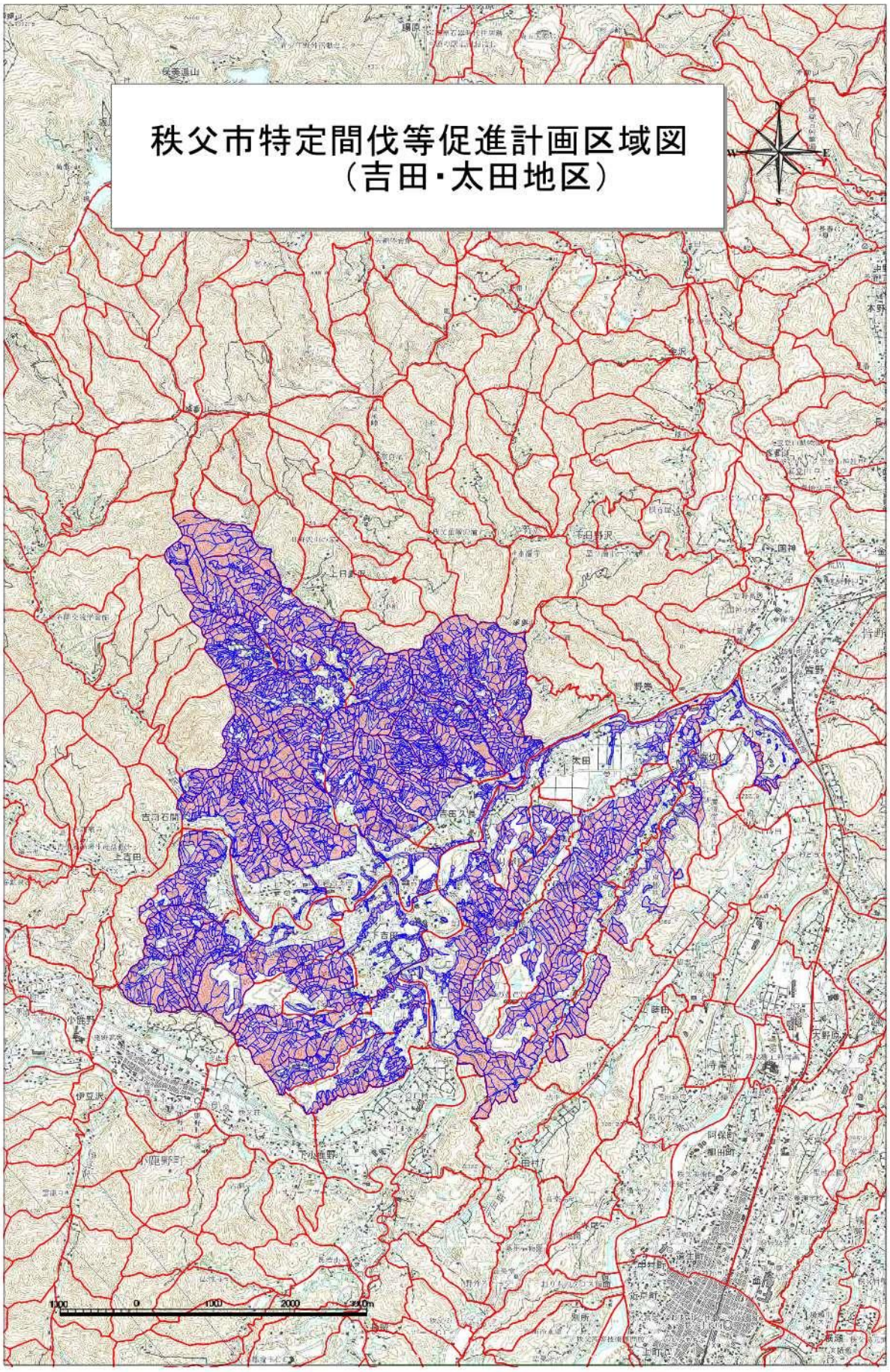

SIS

1:50000

秩父市特定間伐等促進計画区域図
（上吉田地区）

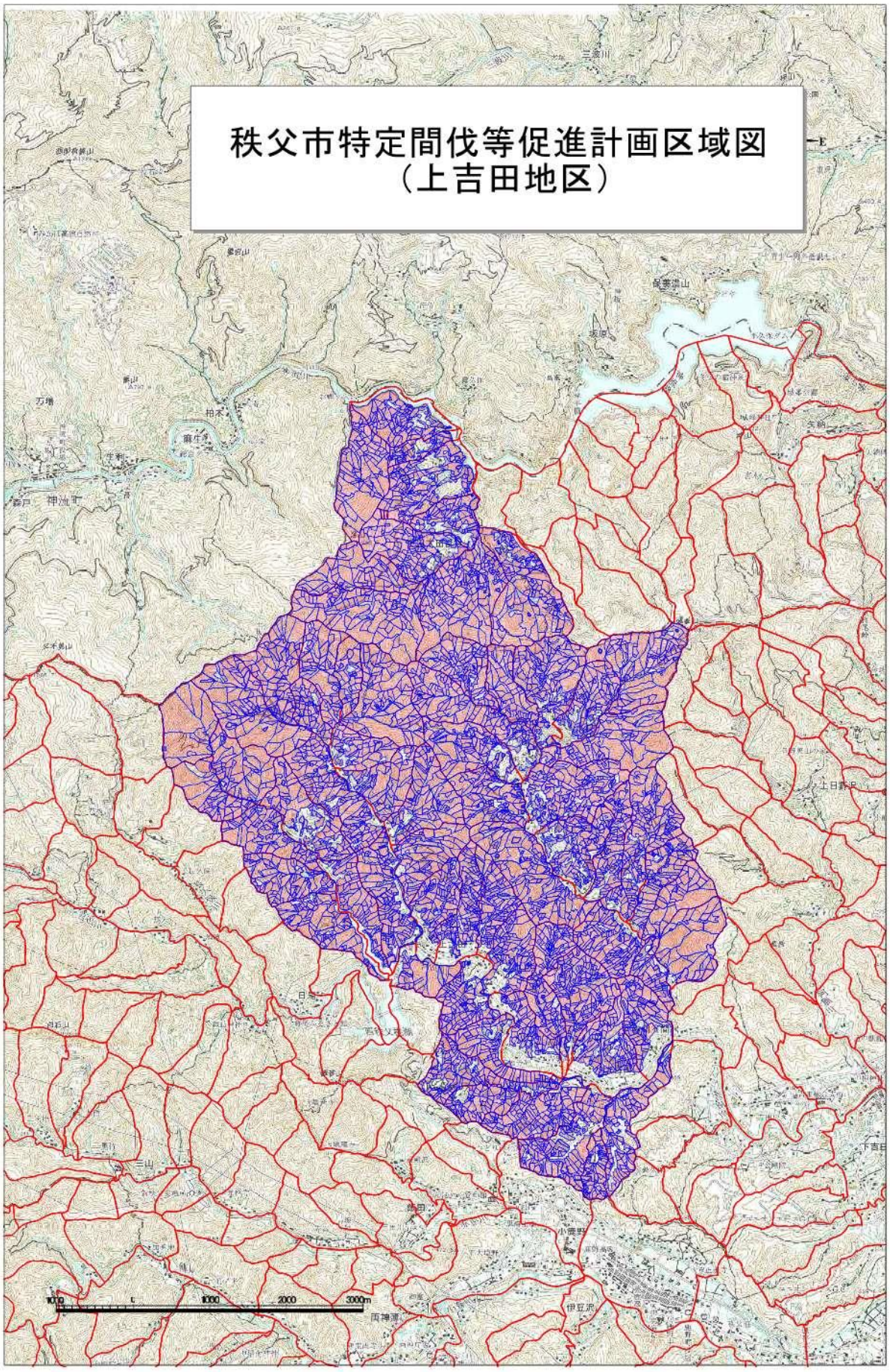

SIS

1:50000

秩父市特定間伐等促進計画区域図
（大血川地区）

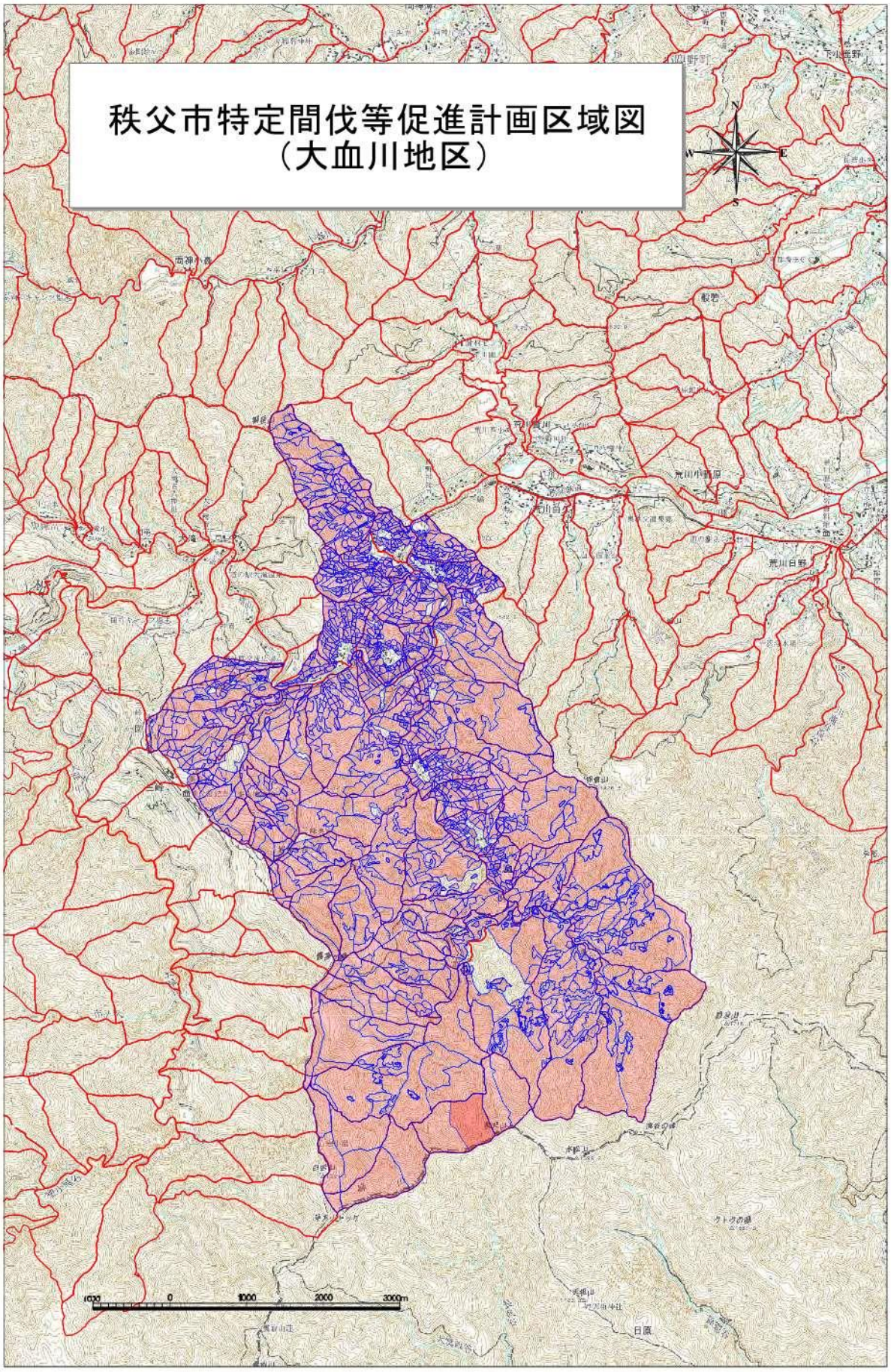

SIS

1:50000

秩父市特定間伐等促進計画区域図
（落合・滝ノ沢地区）

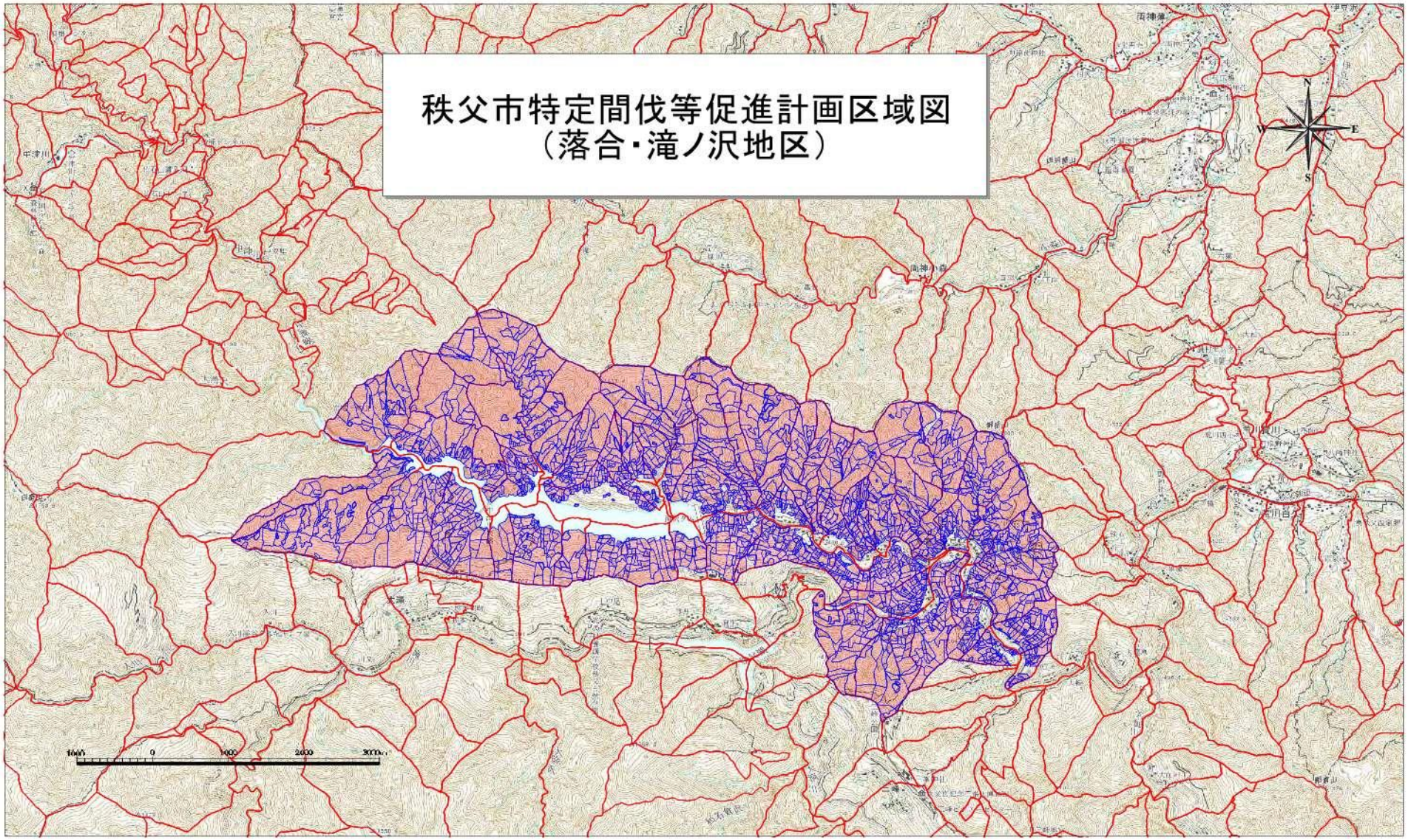

SIS

1:50000

秩父市特定間伐等促進計画区域図
（栃本・大洞地区）

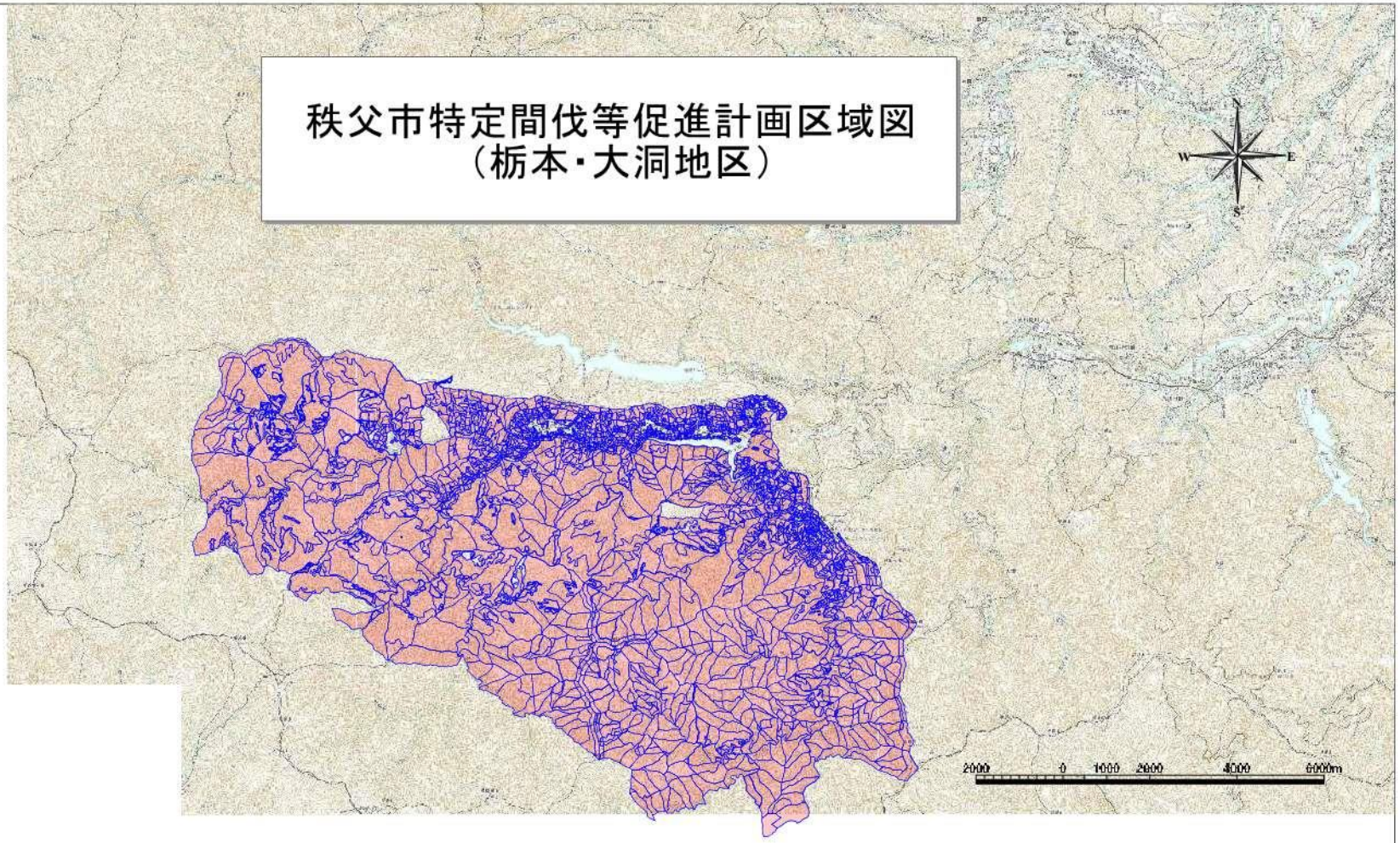

SIS

1:100000

秩父市特定間伐等促進計画区域図
（中津川地区）

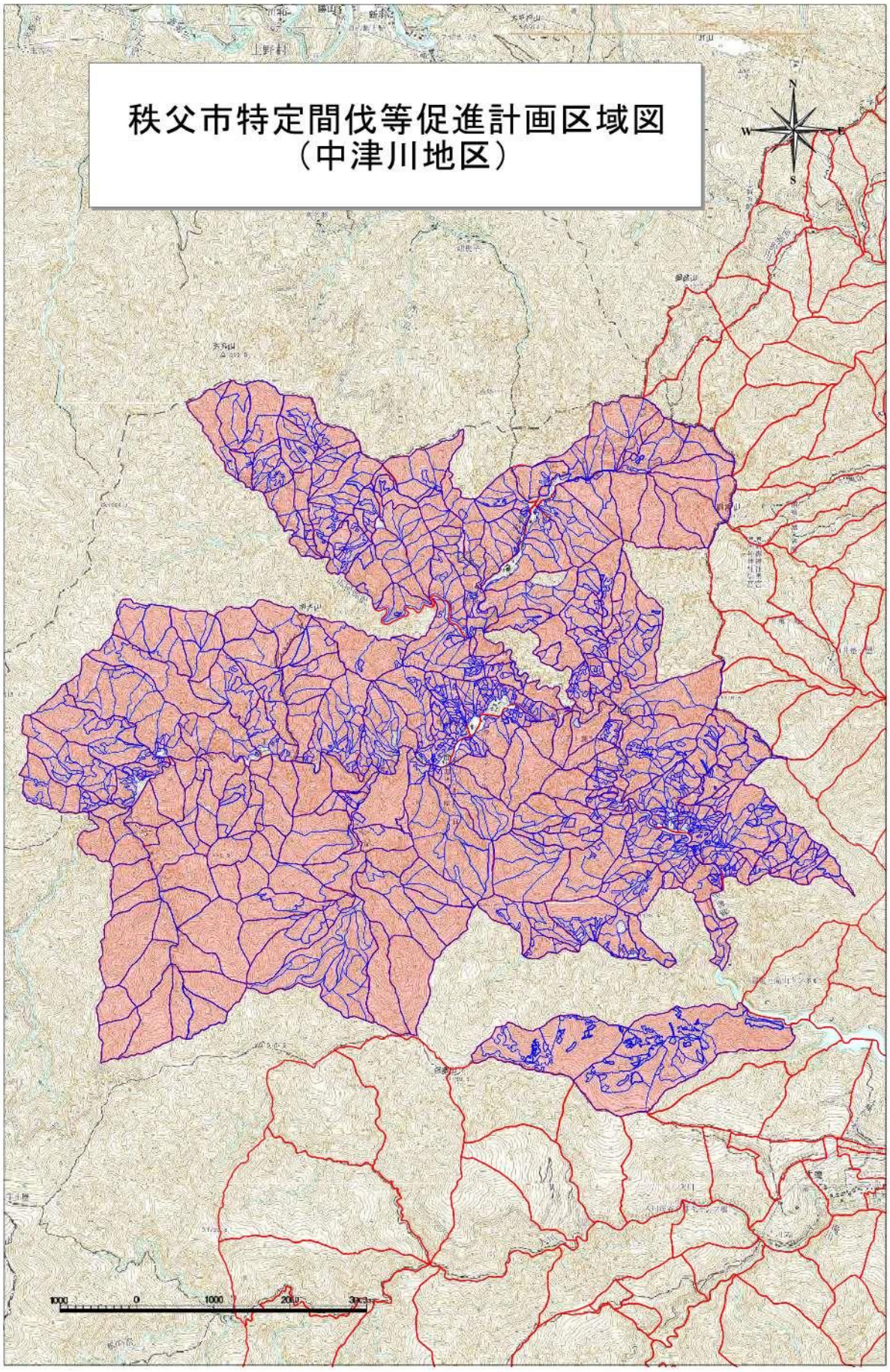

SIS

1:50000

秩父市特定間伐等促進計画区域図
（荒川地区）

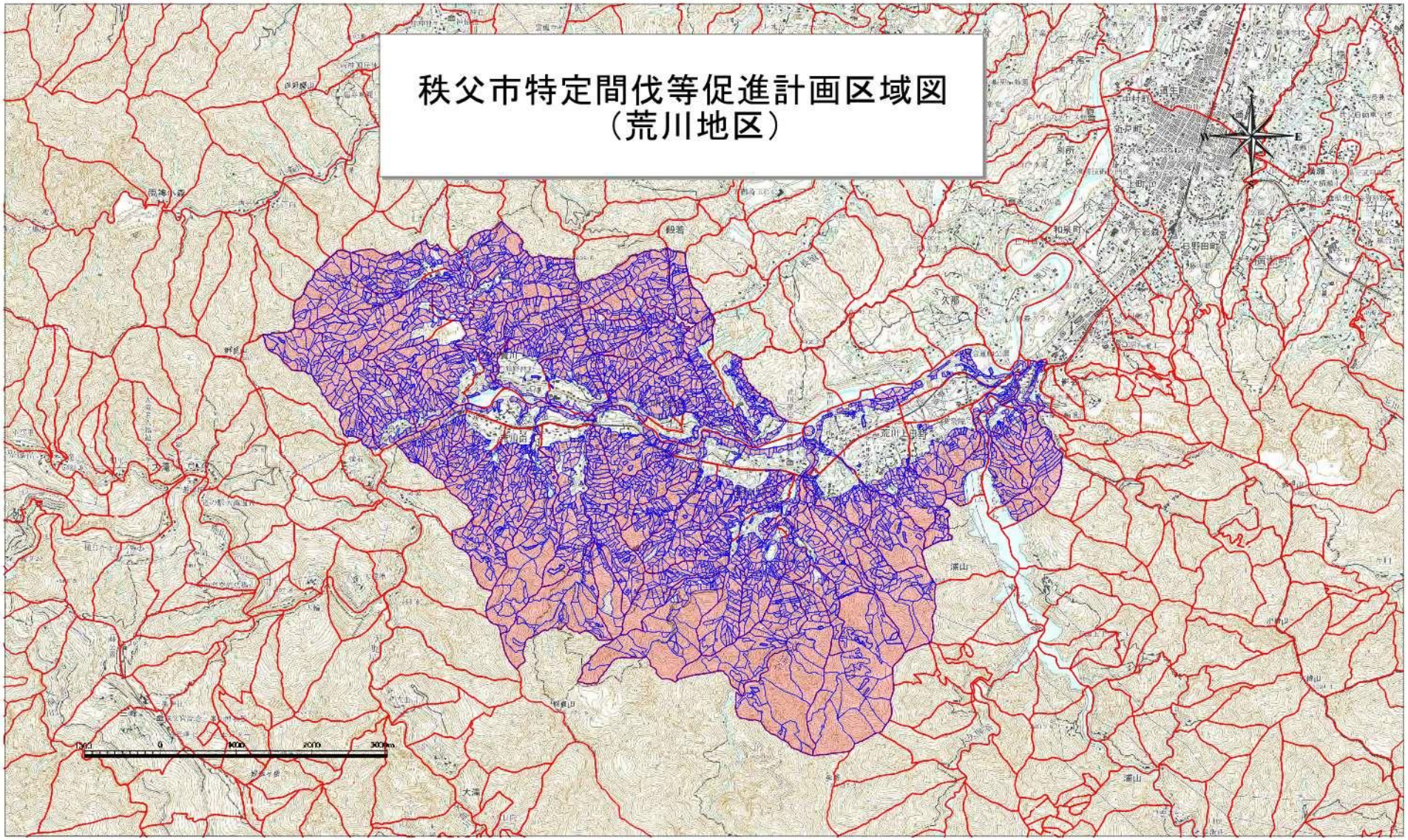

SIS

1:50000