













# 秩父都市開発区域図

## 総合計画図 其ノ 1

| 凡  | 例      |
|--|--------|
|   | 都市開発区域 |
|   | 市街化地域  |
|   | 市町村行政界 |
|   | 計画工業団地 |
| 住  商  工  準工  | 土地利用計画 |
|   | 道路街路計画 |
|   | 公共空地計画 |
|  小学校  中学校  | 学校計画   |

